

**ATTESTATI DI APPROVAZIONE DELIBERAZIONI  
DEL CONSIGLIO REGIONALE**

CONSIGLIO REGIONALE DELLA CAMPANIA - Attestato n. 62/11 di approvazione Deliberazione di G.R.C. N. 1913 del 16 dicembre 2005 - A.G.C. N. 15 - Lavori Pubblici, Opere Pubbliche, Attuazione, Espropriazione - **Autorità di Bacino Destra Sele. Delibera di Comitato Istituzionale n. 66 del 28 ottobre 2004, concernente l'adozione della ripermetrazione dell'area cadente in località S. Tecla del Comune di Montecorvino Pugliano.**



Consiglio Regionale della Campania

Il Presidente

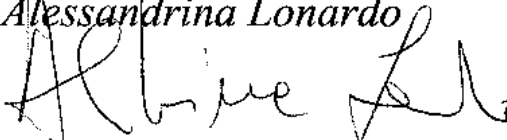
Attestato n. 62/11

## ATTESTA

*che nella seduta tenutasi in data 17 maggio 2006 il Consiglio regionale della Campania ha approvato, con votazione a maggioranza, la proposta della Giunta regionale n. 1913 del 16 dicembre 2005 avente ad oggetto: "Autorità di Bacino Destra Sele. Delibera di Comitato Istituzionale n. 66 del 28 ottobre 2004, concernente l'adozione della ripermetrazione dell'area cadente in località S. Tecla del Comune di Montecorvino Pugliano".*

*Si allega testo.*

*Napoli 19.05.2006*


Alessandrina Lonardo  


ATTIVITA' AMM.VA  
REG. GEN. N. 89/II

Deliberazione N. **1913**

Assessore

Assessore Nocera Luigi



Area Generale di Coordinamento  
A.G.C. 15 Lavori pubblici, opere  
pubbliche, attuazione, espropriazione

Settore

Geotecnica, geotermia, difesa del suolo

*Regione Campania*

GIUNTA REGIONALE

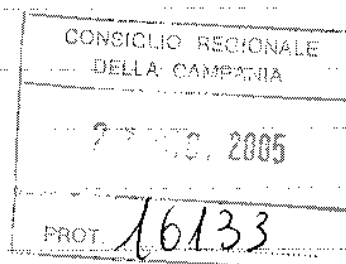
SEDUTA DEL **16/12/2005**

PROCESSO VERBALE

Oggetto :

**Autorità di Bacino regionale Destra Sele. Delibera di Comitato Istituzionale n. 66 del 28 ottobre 2004, concernente l'adozione della: Ripermetrazione dell'area ricadente in località S. Tecla del Comune di Montecorvino Pugliano. Con Allegati. APPROVAZIONE.**

1)	Presidente	Antonio	BASSOLINO	
2)	Vice Presidente	Antonio	VALIANTE	<b>ASSENTE</b>
3)	Assessore	Andrea	ABBAMONTE	
4)	"	Teresa	ARMATO	
5)	"	Ennio	CASCETTA	
6)	"	Andrea	COZZOLINO	
7)	"	Gabriella	CUNDARI	<b>ASSENTE</b>
8)	"	Rosa	D'AMELIO	
9)	"	Vincenzo	DE LUCA	
10)	"	Marco	DI LELLO	
11)	"	Corrado	GABRIELE	
12)	"	Angelo	MONTEMARANO	
13)	"	Luigi	NOCERA	
	Segretario	Santa	BRANCATI	



L'Assessore alla Difesa del Suolo, delegato all'attuazione della Legge 183/89: **LUIGI NOCERA**  
**alla stregua dell'istruttoria compiuta dal Settore, nonché dell'espressa dichiarazione di regolarità della  
stessa resa dal dirigente del Settore**

**PREMESSO**

**CHE** la legge regionale n. 8/94 ha disciplinato la specifica materia della "Difesa del Suolo" con l'istituzione delle Autorità di Bacino regionali;

**CHE** con deliberazione di Giunta Regionale della Campania n. 5244 del 31 ottobre 2002, è stato approvato il Piano Stralcio per l'Assetto Idrogeologico dell'Autorità di Bacino Regionale Destra Sele di cui alla delibera di Comitato Istituzionale n. 80/02;

**CHE** con deliberazione di Giunta Regionale della Campania n. 1923 del 22 ottobre 2004, è stata approvata la delibera di Comitato Istituzionale n. 35 del 30 luglio 2004 concernente: "Comune di Montecorvino Pugliano. – Richiesta di ripermetrazione dell'area a rischio frana della località di S. Tecla. Indizione Conferenza Programmatica";

**CHE** il Comitato Istituzionale dell'Autorità di Bacino in Destra Sele, a seguito della Conferenza Programmatica nella quale è stata acquisito a norma di legge il relativo parere, su conforme parere del Comitato Tecnico, in data 28 ottobre 2004, ha adottato l'unita delibera n. 66 concernente: Comune di Montecorvino Pugliano - Adozione della "Riperimetrazione dell'area ricadente in località S. Tecla del Comune di Montecorvino Pugliano", (art. 45 della Disciplina normativa allegata al vigente Piano Stralcio per l'Assetto Idrogeologico);

**DATO ATTO** che la delibera in questione è stata tempestivamente adottata e trasmessa al competente Settore regionale Difesa del Suolo;

**VISTA** l'allegata relazione del Segretario Generale;

**RITENUTO** che la delibera in esame, ai sensi dell'art. 1 bis della L.365/00, sia meritevole di approvazione;

**RITENUTO**, altresì, che ricorrono i presupposti di cui al combinato disposto degli artt.5 e 16 – co.2 – della L.R.8/94, degli artt. 20 e 17 – co. 6bis e co. 6ter – della L. 183/89, dell'art.1 bis della L.365/00 nonché, dell'art.45 della "Disciplina Normativa" allegata al vigente Piano Stralcio per l'Assetto Idrogeologico;

**VISTI:**

- gli artt. 17, comma 6ter, e 20 della legge 18 maggio 1989, n. 183;
- l'art. 1-bis del decreto legge 12 ottobre 2000, n. 279, convertito, con modificazioni, dalla legge 11 dicembre 2000, n. 365;

**Propone e la Giunta in conformità, a voti unanimi**

**DELIBERA**

Per i motivi di cui in narrativa che qui si intendono per ripetuti e trascritti:

- 1) **DI** approvare, ai sensi dell'art.1 bis della L. 365/00, la delibera di Comitato Istituzionale dell'Autorità di Bacino regionale Destra Sele n. 66 del 28 ottobre 2004, che in allegato alla presente ne forma parte integrante e sostanziale, concernente: Comune di Montecorvino Pugliano - Adozione della "Riperimetrazione dell'area ricadente in località S. Tecla del Comune di Montecorvino Pugliano", con la quale, è stata adottata la proposta di ripermetrazione delle aree individuate negli stralci cartografici di cui agli allegati C e D.
- 2) **DI** stabilire che gli allegati annessi alla citata delibera di Comitato Istituzionale n. 66/04: il parere del Comitato Tecnico e gli elaborati tecnici – all. C) e D), non si allegano, per motivi tecnici, al presente atto e sono depositati presso il Settore proponente.
- 3) **DI** stabilire che gli atti inerenti la variante al Piano Stralcio in uno alla presente delibera saranno trasmessi, per il tramite del Settore Geotecnica, Geotermia e Difesa del Suolo, al Consiglio Regionale per gli adempimenti di competenza di cui all'art. 5 della L.R. n. 8/94;

- 4) **DI** inviare la presente deliberazione all'Assessore alla Difesa del Suolo, all'Autorità di Bacino Regionale in Destra Sele, al Settore Geotecnica, Geotermia e Difesa del Suolo, al Settore Piani e Programmi, al Settore Ecologia, al Settore Protezione Civile, al Settore Interventi sul territorio agricolo, bonifica ed irrigazione, al Settore Foreste, caccia e pesca, al Settore Ciclo Integrato delle Acque, al Settore Opere Pubbliche, attuazione ed espropriazioni e al Settore Urbanistica, ciascuno per quanto di rispettiva competenza.

Il Segretario  
**BRANCATI**

Il Presidente  
**BASSOLINO**

## GIUNTA REGIONALE DELLA CAMPANIA

DELIBERAZIONE n°	1913	del	16/12/2005	AREA 15	SETTORE 3	SERVIZIO 0
------------------	------	-----	------------	------------	--------------	---------------

**OGGETTO: *Autorità di Bacino regionale Destra Sele. Delibera di Comitato Istituzionale n. 66 del 28 ottobre 2004, concernente l'adozione della: Riperimetrazione dell'area ricadente in località S. Tecla del Comune di Montecorvino Pugliano. Con Allegati. APPROVAZIONE.***

QUADRO A	CODICE	COGNOME	MATRICOLA	FIRMA	
PRESIDENTE <input type="checkbox"/> ASSESSORE <input type="checkbox"/>		NOCERA	_____		
DIRIGENTE SETTORE	03	GIULIVO	16500		
IL COORDINATORE AREA	15	MORRONE	1651		
DA INVIARE:	DIPARTIMENTI			CONS. REG.	UFF. PIANO
SI: <input type="checkbox"/>	<input type="checkbox"/>	<input type="checkbox"/>	<input checked="" type="checkbox"/>	<input checked="" type="checkbox"/>	<input checked="" type="checkbox"/>
	TERRITORIO	ECONOMIA	SERV. CIVILI e SOC.	XX	NO
				XX	SI
					XX

QUADRO B
ESAMINATO DAL DIPARTIMENTO NELLA SEDUTA DEL _____ CON PARERE _____
_____

VISTO IL DIRIGENTE SETTORE ATTIVITA' ASSISTENZA GIUNTA	COGNOME	FIRMA			
DATA ADOZIONE <b>16/12/2005</b>					
INVIATO PER L'ESECUZIONE IN DATA _____ ALLE SEGUENTI AREE GENERALI DI COORDINAMENTO:					
01	GABINETTO	08	BILANCIO e RAGIONERIA	15	LAVORI PUBBLICI e OO. PP.
02	AA. GG. GIUNTA	09	RAPPORTI U.E e RELAZIONI INTERNAZIONALI	16	GESTIONE TERRITORIO
03	PROGRAMMAZIONE	10	DEMANIO e PATRIMONIO	17	ISTRUZIONE FORMAZIONE PROFESSIONALE, LAVORO
04	AVVOCATURA	11	ATTIVITA' SETT. PRIMARIO	18	ASSISTENZA SOCIALE e SPORT
05	ECOLOGIA	12	ATTIVITA' SETT. SECONDARIO	19	PIANO SANITARIO REGIONALE
06	RICERCA SCIENTIFICA	13	ATTIVITA' SETT. TERZIARIO	20	ASSISTENZA SANITARIA
07	AA. GG. PERSONALE	14	TRASPORTI e VIABILITA'		



*Regione Campania*  
*Autorità di Bacino Regionale Destra Sele*  
*Il Comitato Istituzionale*



### Delibera del Comitato Istituzionale

N. 66

1<sup>a</sup> Convocazione

2<sup>a</sup> Convocazione

**Oggetto: COMUNE DI MONTECORVINO PUGLIANO**

Adozione della "Riperimetrazione dell'area ricadente in località S.Tecla del Comune di Montecorvino Pugliano". (art.45 della Disciplina normativa allegata al vigente Piano Stralcio per l'Assetto Idrogeologico).

L'anno duemilaquattro il giorno ventotto del mese di ottobre, alle ore 11.00, previo le formalità prescritte dal vigente regolamento che autodisciplina il funzionamento del Comitato, si è riunito presso la sede dell'Assessorato alla Difesa del Suolo, sito in via De Gasperi 28, il Comitato Istituzionale presieduto, ai sensi dell'art.5 - comma 1 - della L.R. 8/94, dall'Assessore alla difesa del Suolo, On. Luigi Nocera:

Sono presenti:

			Pres.	Ass.
Luigi	NOCERA	Assessore alla Difesa del Suolo	X	
		Assessore all'Agricoltura e alle Foreste		X
Marco	DI LELLO	Assessore all'Urbanistica		X
Antonio	VALIANTE	Assessore ai Lavori Pubblici	X	
		Assessore all'Ambiente della		
Bruno	FIERRO	Provincia di Avellino per delega del	X	
		Presidente della Provincia di		
		Avellino		
Angelo	PALADINO	Assessore all'Ambiente della Provincia di	X	
		Salerno per delega del Presidente della		
		Provincia di Salerno		
Giulio	PAPPALARDO	Segretario Generale dell'Autorità di	X	
		Bacino destra Sele		

Assiste, con le funzioni di Segretario della seduta, l'arch. Giuseppe Grimaldi proposto dal Segretario Generale dell'Autorità di Bacino





*Regione Campania*  
*Autorità di Bacino Regionale Destra Sele*  
*Il Comitato Istituzionale*



Il Presidente, constatato il numero legale degli intervenuti, dichiara aperta la seduta ed introduce l'argomento di cui all'oggetto iscritto all'undicesimo punto all'ordine del giorno.

Relatori: dr. Minotta

**Il Comitato Istituzionale**

**Richiamata** la delibera n. 35 del 30.07.2004, con la quale il Comitato Istituzionale ha adottato la proposta di ripermetrazione di un'area di cui all'oggetto, stabilendo, tra l'altro:

- 1) che l'adozione della variante al vigente P.S.A.I., costituita dalla cartografia – Alf. C) e D) relativa all'area che ricade nella frazione S.Tecla del Comune di Montecorvino Pugliano, avverrà a cura del Comitato Istituzionale, previo espletamento della Conferenza Programmatica;
- 2) che su tale nuova perimetrazione si applicherà la "Disciplina normativa" allegata al vigente P.S.A.I. con decorrenza dalla data di pubblicazione sul B.U.R.C. dell'avviso di definitiva adozione dei nuovi precitati stralci cartografici che sostituiranno gli stralci cartografici di cui agli allegati A) e B) del medesimo P.S.A.I.;
- 3) di nominare responsabile del procedimento il dr. Crescenzo Minotta.

**Dato atto:**

che è stata indetta la Conferenza programmatica con la quale è stata acquisito, a norma di legge il relativo parere;

che il Comitato Tecnico, nella seduta del 13.10.2004, ha espresso parere favorevole sul verbale della Conferenza Programmatica svoltasi in data 29.09.2004;

**Ritenuto** che ricorrono i presupposti:

- per adottare la ripermetrazione dell'area di cui all'oggetto, in conformità del parere espresso dal Comitato Tecnico;
- per confermare quanto stabilito nei precedenti punti 1), 2) e 3);

**Visti:**

- l'art. 17 – co. 6 ter – della l. 183/89 e s. m. e i.;
- l'art. 45 della Disciplina normativa allegata al vigente P.S.A.I.;

Visto l'art. 11 della l.r. 8/94;

**All'unanimità dei voti**

**DELIBERA**

Darsi atto della narrativa che precede e per l'effetto:

*OK*  
*ST*

*Minotta*





*Regione Campania  
Autorità di Bacino Regionale Destra Sele  
Il Comitato Istituzionale*



- 1) adottare la "Riperimetrazione dell'area ricadente nella frazione S.Tecla del Comune di Montecorvino Pugliano", - All. C) e D) - in conformità del parere espresso dal Comitato Tecnico;
- 2) Dare atto:
  - che formano parte integrante e sostanziale della presente delibera la cartografia di cui ai precedenti allegati C) e D) e copia del parere del Comitato Tecnico;
  - che i precitati stralci cartografici sostituiscono, ad ogni effetto e conseguenza di legge, quelle di cui agli allegati A) e B) del vigente P.S.A.I. relativi al territorio della frazione S.Tecla del Comune di Montecorvino Pugliano;
  - che a tale nuova riperimetrazione - declassificazione da R3 a R2 (rischio frana) e da P3 a P2 (pericolosità da frana) - si applica la Disciplina normativa allegata al vigente P.S.A.I.;
- 3) Stabilire:
  - che le aree come avanti riperimate entrano in vigore dalla data di pubblicazione del relativo avviso sul B.U.R.C. che avverrà a cura del Segretario Generale. Dalla stessa data di pubblicazione si applicherà su dette aree la "Disciplina normativa" allegata al vigente Piano stralcio;
  - che ai sensi dell'art. 11 della l.r. 8/94 le precitate modifiche costituiscono, a decorrere dalla medesima precitata data, variante agli strumenti urbanistici del Comune di Montecorvino Pugliano;
- 4) Autorizzare il Segretario Generale:
  - a rimettere una copia degli atti all'Amministrazione Provinciale di Salerno ed al Comune interessato per i provvedimenti di rispettiva competenza, ivi compreso la pubblicazione del relativo avviso nei rispettivi albi Pretori per 30 giorni consecutivi;
  - a provvedere a tutti gli altri successivi adempimenti conseguenti all'adozione del presente atto.

Il Segretario  
Grimaldi

Il Presidente  
Nocera



*Regione Campania*  
*Autorità di Bacino Regionale Destra Sele*  
*Il Segretario Generale*



**Relazione afferente l'adozione definitiva della variante al vigente P.S.A.I.  
"Riperimetrazione di un'area a rischio frana in loc. S. Tecla" – Comune di  
Montecorvino Pugliano (Sa)**

**Attestazione di regolarità**

Il Comitato Istituzionale dell'Autorità di Bacino Regionale Destra Sele, con delibera n. n.66 del 28/10/04, ha adottato la variante al vigente P.S.A.I relativa ad un'area a rischio frana in loc. S.Tecla – Montecorvino Pugliano (Sa) - da P3/R3 a P2/R2.

L'adozione definitiva delle suddette Misure, da parte del C.I., è avvenuta a seguito dell'espletamento, con gli Enti interessati, della Conferenza Programmatica, indetta ai sensi dell'art.1 bis della L.365/00.

Le aree riperimstrate entrano in vigore dalla data di pubblicazione del relativo avviso di adozione sul B.U.R.C..

Dalla stessa data per dette aree si applicherà la "Disciplina Normativa" relativa alla nuova classificazione (P2/R2).

Inoltre, ai sensi dell'art. 11 della l.r. 8/94, le precitate modifiche costituiscono, a decorrere dalla medesima data, variante agli strumenti urbanistici del Comune di Montecorvino Pugliano;

La delibera in esame, corredata dei relativi allegati, è rimessa per i provvedimenti di competenza alla Giunta Regionale.

Sulla scorta degli atti esaminati si dichiara, ai sensi degli artt. 16 - co.2 - della l.r. 8/94, 20 e 17 - co. 6 ter - della L.183/89, 1-bis della L.365/00, regolare la proposta di delibera con la quale Giunta Regionale approva il precitato atto del Comitato Istituzionale.

Il Segretario Generale  
Dr. 