

PARTE PRIMA ATTI DELLA REGIONE

DELIBERAZIONI DELLA GIUNTA REGIONALE

REGIONE CAMPANIA - Giunta Regionale - Seduta del 4 agosto 2005 - Deliberazione N. 1081 - Area Generale di Coordinamento N. 5 - Ecologia, Tutela Ambiente e C.I.A. - **P.O.R. Campania 2000-2006 - Misura 3.18 (Nuova Misura 1.11) "Promozione di una forza lavoro nuova imprenditorialità a supporto della protezione e valorizzazione del territorio e dello sviluppo di attività produttive nelle aree protette", Azione "e" - Provvedimenti. Con Allegato.**

PREMESSO

che la salvaguardia, la tutela dell'ambiente e la fruizione del patrimonio naturale rappresentano obiettivi primari assunti dall'Assessorato alle Politiche Ambientali per l'affermazione di esperienze di sviluppo sostenibile;

ATTESO

che nel Complemento di Programmazione è riportata la Misura 1.11 "Promozione di una forza lavoro competente e di nuova imprenditorialità a supporto della protezione e valorizzazione del territorio e dello sviluppo di attività produttive nelle aree protette" che, finanziata dal Fondo Sociale Europeo, si articola in sei azioni;

che la Misura 1.11 all'azione "e" "Studi e iniziative per il rafforzamento dei legami tra il sistema produttivo regionale i mercati internazionali e aziende operanti in altri contesti territoriali" prevede la realizzazione di attività di studio e analisi di carattere economico e sociale;

che all'azione "e", nella seduta del CdS del 22.01.03, è stata estesa la titolarità regionale per le aree protette non interessate da progettazione integrata e che la stessa è stata confermata dalla DGR 3659 dell'11.12.03;

che con Deliberazione N. 1885 del 22 ottobre 2004 è stato approvato l'adattamento del Complemento di Programmazione conformemente agli artt. 15, paragrafo 6, e 34, paragrafo 3 reg. (CE) 1260/99, a seguito della revisione di metà periodo del testo del POR, testo approvato dal Comitato di Sorveglianza dell'1/10/2004;

che in detto adattamento del CdP la Misura 1.11 è stata assorbita dalla Misura 3.18 "Promozione di una forza lavoro competente e di nuova imprenditorialità a supporto della protezione e valorizzazione del territorio e dello sviluppo di attività produttive nelle aree protette (Nuova Misura 1.11)";

CONSIDERATO

che l'Azione "e" riguarda interventi rivolti all'accrescimento del patrimonio di conoscenza delle specifiche realtà economiche e sociali del sistema regionale delle aree protette;

che in attuazione della Rete Ecologica Europea "Natura 2000" in Campania risultano individuati 106 proposti Siti di Importanza Comunitaria (direttiva 92/43/CEE "Habitat") e 28 Zone di Protezione Speciale (direttiva 79/409/CEE "Uccelli");

che le perimetrazioni dei Parchi e delle aree contigue ai Parchi nazionali, definite quali aree di sviluppo di Progetti Integrati Territoriali, ricomprendono aree protette perimetrate in quanto p. S. I. C. o Z.P.S.;

che non è stato possibile definire i P.I.T. dei Parchi Regionali dei Campi Flegrei e dei Monti Lattari nei termini stabiliti;

che è opportuno evitare duplicazioni di intervento con la medesima linea di finanziamento nelle medesime aree;

che attività di studio ed indagine, per peculiarità specifiche, devono essere riferite all'intero territorio della singola area protetta;

OSSERVATO

che la rilevante complessità e specificità delle attività da svolgere per l'attuazione dell'azione "e" richiede l'impiego di adeguate figure professionali che, nell'ambito dell'AGC 05, anche se presenti, non sono disponibili in quanto impegnate in attività ordinaria;

che nell'ottica di realizzazione di obiettivi, connessi all'ottimizzazione della spesa comunitaria, è possibile realizzare studi ed indagini in coerenza con quanto disposto dal DLgs. n. 157/95 e dal DLgs. 65/2000 in assenza di disponibilità da reperire all'interno dell'Amministrazione Pubblica;

che, per garantire un adeguato supporto alle azioni che verranno messe in campo dalle Misure 1.9 e 1.10 dell'Asse 1 - risorse naturali - del POR Campania 2000/06 per le altre aree protette e per i Parchi Regionali esclusi dalla progettazione integrata, è opportuno attivare, attraverso appropriate procedure di evidenza pubblica, la realizzazione di attività di studio e analisi di carattere economico e sociale mirate all'individuazione di processi di compatibilizzazione delle attività antropiche con l'elevato valore naturale delle singole aree protette;

RILEVATO

che il Responsabile della Misura 3.18 ha individuato per l'attivazione dell'Azione "e" risorse disponibili per un'importo di euro 4.400.400,00;

che sempre il Responsabile della Misura 3.18 ha predisposto i criteri e gli indirizzi per il bando pubblico, di cui alla Mis. 3.18 - Azione "e", da emanarsi con Decreto Dirigenziale;

RITENUTO

di dover approvare i criteri e gli indirizzi per la predisposizione del bando della Misura 3.18 - Azione "e", riportati nell'Allegato A, finalizzati alla realizzazione di studi ed indagini di carattere economico e sociale che costituiscono il contributo di base per la redazione di Piani di Gestione delle aree protette appartenenti alla Rete Natura 2000 e di Piani di Sviluppo Socioeconomico e di Piani Parco e Piani Riserva;

VISTI

- il POR Campania 2000-2006;

- il Complemento di Programmazione del POR CAMPANIA 2000-2006, approvato con Delibera di G.R. n. 1885 del 22/10/2004;

propone e la Giunta, in conformità, a voto unanime

DELIBERA

Per le motivazioni e considerazioni svolte in narrativa che si intendono di seguito integralmente riportate:

1. di autorizzare l'avvio della procedura di evidenza pubblica per l'affidamento a soggetti esterni della realizzazione di attività di studio e analisi di carattere economico e sociale delle aree protette presenti in Campania prevalentemente non ricadenti nei perimetri dei Parchi regionali e nazionali e delle aree contigue dei Parchi nazionali, definite quali aree di sviluppo di Progetti Integrati Territoriali;

2. di approvare i criteri indicati nell'Allegato A, che costituisce parte integrante e sostanziale del presente atto, inserendoli nel bando pubblico redatto dal Responsabile della Misura 3.18 e da emanarsi con Decreto dirigenziale;

3. di stabilire che le attività di esame e valutazione delle domande di partecipazione saranno svolte da una apposita Commissione di gara, composta da un dirigente con funzioni di Presidente e da quattro funzionari componenti, di cui uno con funzioni di Segretario, tutti dipendenti dell'A.G.C. 05 della Regione Campania, individuati con Decreto del Dirigente del Settore Ecologia, a detti dipendenti competerà un gettone presenza pari ad euro 77,00 per le riunioni tenute fuori dall'orario di lavoro, in conformità e nei limiti stabiliti dalle seguenti deliberazioni di Giunta Regionale: D.G.R. n. 331 del 31/01/2003, D.G.R. n. 5909 del 06/12/2002, D.G.R. n. 4793 del 25/10/2002, D.G.R. n. 5264 del 31/10/2002, D.G.R. n. 7282 del 31/12/2001;

4. di procedere all'impegno di spesa, ad effettiva quantificazione della stessa, con Decreto del Dirigente del Settore Ecologia, redatto dal Responsabile della Misura 3.18, imputando la relativa spesa sull'UPB 22.79 al capitolo 5717, che presenta la necessaria disponibilità;

5. di prendere atto che le attività finanziate saranno gestite, monitorate e rendicontate secondo le regole del FSE 2000-2006;

6. di pubblicare la presente delibera, in uno all'Allegato A, sul B.U.R.C. e sul sito www.regione.campania.it;

7. di inviare il presente atto, ad intervenuta esecutività, al Settore Ecologia ed al Responsabile della Misura 3.18 per l'esecuzione, ai Responsabili delle AA.GG.CC. 05, 09, 17 ed all'Autorità di Pagamento F.S.E. per presa d'atto, al Settore "Stampa, Documentazione ed Informazione e Bollettino Ufficiale" per la pubblicazione integrale sul B.U.R.C. e al Servizio Comunicazione integrata per l'immissione sul sito Web della Regione Campania.

Il Segretario
Brancati

Il Presidente
Valiante

ALLEGATO A

**CRITERI PER L'EMANAZIONE DEL BANDO
MISURA 3.18 (Nuova misura 1.11)
DEL POR CAMPANIA 2000/2006
AZIONE E.**

IL PRESENTE ALLEGATO
CONSTA DI N° 15 FACCIATE -

ALLEGATO ALLA DELIBERA:
04.03.05 001/0081 -

Il Segretario della R. della Campania
-D.ssa SANTA BIANCATI-



1. Ambito di attuazione

Il bando finanzia studi ed analisi previsti dall'azione e) della Misura 3.18 "Promozione di una forza lavoro competente e di nuova imprenditorialità a supporto della protezione e valorizzazione del territorio e dello sviluppo di attività produttive nelle aree protette (Nuova Misura 1.11) " del POR Campania, per i territori ricompresi nelle seguenti tipologie di aree protette:


- Parchi istituiti con LL.RR. 33/93 e 17/03 per i quali non sono stati definiti Progetti Integrati Territoriali;
- e ancora:
- proposti Siti di Importanza Comunitaria (pSIC);
 - Zone di Protezione Speciale (ZPS);
 - Zone Umide Ramsar;
 - Riserve naturali statali e regionali;
 - Oasi di tutela ed altre aree protette;

ad esclusione di quelle prevalentemente ricomprese nei perimetri di azione dei P.I.T. dei Parchi Nazionali ed aree contigue del Vesuvio e del Cilento e Vallo di Diano e dei Parchi Regionali del Fiume Sarno, del Matese, dei Monti Picentini, del Partenio, del Roccamonfina-Foce Garigliano e del Taburno-Camposauro, il cui tetto di disponibilità finanziaria a valere sulla Misura è stato già definito da specifiche Delibere di Giunta Regionale.

Il finanziamento riguarda interventi rivolti all'accrescimento del patrimonio di conoscenza delle specifiche realtà economiche e sociali delle aree protette ed in particolare di quelle afferenti alla Rete Natura 2000 (rete europea di aree protette).

2. Soggetti proponenti.

Sono legittimati a partecipare i destinatari individuati dalla Misura 3.18, in possesso dei requisiti che saranno indicati nel bando pubblico, singoli o in raggruppamento temporaneo d'impresa.



3. Obiettivi, Lotti di intervento e massimali finanziari

Obiettivi regionali sono in particolare:

- approfondire la conoscenza della struttura economica e sociale delle aree protette promuovendo studi ed analisi che contribuiranno alla successiva definizione di strumenti di gestione;
- rafforzare e valorizzare i saperi locali in collegamento con le dinamiche territoriali delle aree protette;
- tutelare e conservare le aree di pregio naturalistico attraverso lo sviluppo di attività di impresa ecocompatibili;
- migliorare l'occupabilità in aree strategiche per la tutela e conservazione della biodiversità;

Sono individuati 10 lotti territoriali aventi le caratteristiche indicate nella tabella 1, riportata in calce.

Le risorse finanziarie per l'attivazione dell'Azione "e" assommano ad € 4.400.400,00;

I criteri e gli elementi del calcolo della ripartizione delle risorse complessive individuate disponibili sono analiticamente descritti nella Tabella 2, riportata in calce.

La dotazione finanziaria per singolo Lotto è la seguente:

Lotto n. 1 – Monti della Valle di Lauro	€ 273.065,73 Iva esclusa;
Lotto n. 2 – Alta Irpinia	€ 459.036,75 Iva esclusa;
Lotto n. 3 – Alto Beneventano	€ 266.741,16 Iva esclusa;
Lotto n. 4 – Alto Casertano	€ 368.851,36 Iva esclusa;
Lotto n. 5 – Volturno e Terra di Lavoro	€ 297.549,96 Iva esclusa;
Lotto n. 6 – Aree marine del Cilento	€ 262.415,93 Iva esclusa;
Lotto n. 7 – Valli Salernitane	€ 449.014,04 Iva esclusa;
Lotto n. 8 – Isole e Punta Campanella	€ 492.348,26 Iva esclusa.
Lotto n. 9 – Colline di Napoli e Campi Flegrei	€ 329.698,68 Iva esclusa;
Lotto n. 10 – Monti Lattari	€ 468.278,13 Iva esclusa.

A pena di esclusione, ciascun concorrente singolo o associato in raggruppamento potrà presentare offerta per un solo lotto.

4. Criteri di selezione

La selezione delle domande e l'individuazione dell'aggiudicatario, uno per Lotto, sarà effettuata considerando l'offerta economicamente più vantaggiosa ai sensi dell'art. 23 comma 1 lett. b) del Decreto Legislativo 157/95.

Gli elementi di valutazione in ordine decrescente di importanza sono:

A) - qualità dell'offerta (max 80 punti);

B) - offerta economica (max 20 punti).
la specificazione dei sottocriteri sarà indicata nel bando pubblico.

5. Procedure

Le domande dovranno essere presentate entro 90 giorni decorrenti dalla data di pubblicazione del bando sul BURC. La procedura di gara per pubblico incanto è ai sensi del D.Lgs. 17 marzo 1995 n. 157, come modificato dal D.Lgs. 25 febbraio 2000 n. 65, secondo modalità che saranno definite nel bando pubblico.

Tempo massimo di esecuzione 300 giorni naturali e consecutivi, dalla data di affidamento del servizio.

Sono parte integrante del presente documento le seguenti:

- **Tabella 1** – Elenco per Lotti e sovrapposizioni territoriali tra le Aree Protette presenti in Campania prevalentemente non ricadenti in aree P.I.T.(10 pagine);
- **Tabella 2** – Criteri ed elementi del calcolo della ripartizione delle risorse (2 pagine).

Tabella 1 – Elenco per Lotti e sovrapposizioni territoriali tra le Aree Protette presenti in Campania prevalentemente non ricadenti in aree P.I.T. (10 pagine)

LOTTI	N. aree	Parchi e Riserve Naturali Regionali	Parchi, Riserve e Altre Aree Naturali Protette Nazionali	SIC Direttiva CEE 92/43 "Habitat"	ZPS Direttiva CEE 79/409 "Uccelli"	ZONE UMIDE RAMSAR	Altre Aree Nat. Protette Regionali e Organismo di gestione	Superficie Ha	Sup. totale per Lotto Ha.	% su totale Campania	totale aree per Lotto N.	% su totale Campania
Lotto 1 - Monti della Valle di Lauro	1			Monti di Lauro				7.040,18	10.566,28	8,07	2	3,03
	2			Pietramaula (Taurano Visciano)				3.526,10				




LOTTI	N. aree	Parchi e Riserve Naturali Regionali	Parchi, Riserve e Altre Aree Naturali Protette Nazionali	SIC Direttiva CEE 92/43 "Habitat"	ZPS Direttiva CEE 79/409 "Uccelli"	ZONE UMIDE RAMSAR	Altre Aree Nat. Protette Regionali e Organismo di gestione	Superficie Ha	Sup. totale per Lotto Ha.	% su totale Campania	totale aree per Lotto N.	% su totale Campania
Lotto n. 2 - Alta irpinia	1				Boschi e Sorgenti della Baronia			3.487,00	18.329,33	13,99	7	10,61
	2			Bosco di Guardia dei Lombardi e Andretta				2.119,11				
	3			Bosco di Zampaglione (Calitri)				9.514,21				
	4			Lago di Conza della Campania	Lago di Conza della Campania		Oasi Lago di Conza della Campania WWF	530,37				
	5			Lago di S.Pietro - Aquilaverde				603,68				
	6			Querceta dell'Incoronata (Nusco)				1.362,01				
	7			Bosco di Montefusco Irpino				712,95				

LOTTI	N. aree	Parchi e Riserve Naturali Regionali	Parchi, Riserve e Altre Aree Naturali Protette Nazionali	SIC Direttiva CEE 92/43 "Habitat"	ZPS Direttiva CEE 79/409 "Uccelli"	ZONE UMIDE RAMSAR	Altre Aree Nat. Protette Regionali e Organismo di gestione	Superficie Ha	Sup. totale per Lotto Ha.	% su totale Campania	totale aree per Lotto N.	% su totale Campania
Lotto n. 3 - Alto Beneventano	1			Alta Valle del Fiume Tammaro				359,59	8.205,35	6,26	5	7,58
	2			Bosco di Castelfranco in Miscano				893,05				
	3			Bosco di Castelvete in Val Fortore	Bosco di Castelvete in Val Fortore			1.468,47				
	4			Sorgenti e Alta Valle del Fiume Fortore				2.423,14				
	5			Bosco di Castelpagano e Torrente Tammarecchia			Oasi Lago di Campolattaro WWF	3.061,10				



LOTTI	N. aree	Parchi e Riserve Naturali Regionali	Parchi, Riserve e Altre Aree Naturali Protette Nazionali	SIC Direttiva CEE 92/43 "Habitat"	ZPS Direttiva CEE 79/409 "Uccelli"	ZONE UMIDE RAMSAR	Altre Aree Nat. Protette Regionali e Organismo di gestione	Superficie Ha	Sup. totale per Lotto Ha.	% su totale Campania	totale aree per Lotto N.	% su totale Campania
Lotto n. 4 - Alto Casertano	1			Monti di Mignano Montelungo				2.487,47	14.945,23	11,41	4	6,06
	2			Catena di Monte Cesima				3.427,04				
	3			Monte Massico				3.846,61				
	4			Catena di Monte Maggiore				5.184,11				




LOTTI	N. aree	Parchi e Riserve Naturali Regionali	Parchi, Riserve e Altre Aree Naturali Protette Nazionali	SIC Direttiva CEE 92/43 "Habitat"	ZPS Direttiva CEE 79/409 "Uccelli"	ZONE UMIDE RAMSAR	Altre Aree Nat. Protette Regionali e Organismo di gestione	Superficie Ha	Sup. totale per Lotto Ha.	% su totale Campania	totale aree per Lotto N.	% su totale Campania
Lotto n. 5 - Volturno e Terra di Lavoro	1			Bosco di S. Silvestro			Oasi Bosco di S. Silvestro WWF	81,24				
	2			Monte Tifata				1.419,64				
	3			Fiumi Volturno e Calore Beneventano			Oasi di Salicelle - Lagnone LIPU	4.924,01				
	4	Ris. Nat. Reg. Lago di Falciano L.R.33/93		Lago di Carinola				90,00				
	5	Ris. Nat. Reg. Foc e Volturno Costa di Licola L.R.33/93	Riserva Naturale di Castelvolturno	Pineta di Castelvolturno				1.540,00				
	6			Foce Volturno Variconi	Variconi	Variconi						
	7			Pineta di Patria								
	8			Lago di Patria								
									8.054,89	6,15	8	12,12

LOTTE	N. aree	Parchi e Riserve Naturali Regionali	Parchi, Riserve e Altre Aree Naturali Protette Nazionali	SIC Direttiva CEE 92/43 "Habitat"	ZPS Direttiva CEE 79/409 "Uccelli"	ZONE UMIDE RAMSAR	Altre Aree Nat. Protette Regionali e Organismo di gestione	Superficie Ha	Sup. totale per Lotto Ha.	% su totale Campania	totale aree per Lotto N.	% su totale Campania
Lotto n. 6 - Aree marine del Cilento	1			Parco Marino di S. Maria di Castellabate	Parco Marino di S. Maria di Castellabate			5.018,76				
	2			Parco Marino Punta degli Infreschi	Parco Marino Punta degli Infreschi			4.913,56				
									9.932,32	7,58	2	3,03

AR

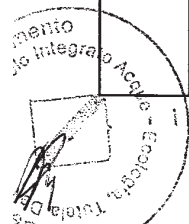
LOTTE	N. aree	Parchi e Riserve Naturali Regionali	Parchi, Riserve e Altre Aree Naturali Protette Nazionali	SIC Direttiva CEE 92/43 "Habitat"	ZPS Direttiva CEE 79/409 "Uccelli"	ZONE UMIDE RAMSAR	Altre Aree Nat. Protette Regionali e Organismo di gestione	Superficie Ha	Sup. totale per Lotto Ha.	% su totale Campania	totale aree per Lotto N.	% su totale Campania
Lotto n. 7 - Valli Salernitane	1						Parco Comunale Mercato S. Severino WWF	220,00	18.394,18	14,04	6	9,09
	2						Parco Eco-Archeologico di Pontecagnano Legambiente	100,00				
	3	Parco Regionale di Decimare					Oasi di Decimare WWF	220,00				
	4	Riserva Naturale Regionale Foce Sele- Tanagro - L.R. 33/93		Fasce litoranee a destra e a sinistra del Fiume Sele				7.284,00				
	5			Fiumi Tanagro e Sele	Medio corso del fiume Sele Persano	Persano	Oasi di Persano WWF					
	6	Riserva Naturale Regionale Monti Eremita-Marzano - L.R. 33/93		Massiccio del Monte Eremita	Massiccio del Monte Eremita			10.570,18				



LOTTI	N. aree	Parchi e Riserve Naturali Regionali	Parchi, Riserve e Altre Aree Naturali Protette Nazionali	SIC Direttiva CEE 92/43 "Habitat"	ZPS Direttiva CEE 79/409 "Uccelli"	ZONE UMIDE RAMSAR	Altre Aree Nat. Protette Regionali e Organismo di gestione	Superficie Ha	Sup. totale per Lotto Ha.	% su totale Campania	totale aree per Lotto N.	% su totale Campania
Lotto n. 8 - Isole e Punta Campanella	1			Settore e Rupi Costiere Orientali dell'Isola di Capri	Settore e Rupi Costiere Orientali dell'Isola di Capri			96,44	17.666,37	13,49	11	16,67
	2			Corpo Centrale e Rupi Costiere Occidentali dell'Isola di Capri	Corpo Centrale e Rupi Costiere Occidentali dell'Isola di Capri			388,27				
	3			Punta Campanella	Punta Campanella		Baia di Ieranto FAI	390,30				
	4		Area Naturale Marina Protetta Punta Campanella	Fondali Marini di Punta Campanella e Capri	Fondali Marini di Punta Campanella e Capri			8.564,36				
	5			Scoglio del Vervece								
	6			Stazione di Cyperus Polistachius di Ischia				13,73				
	7			Corpo Centrale dell'Isola d'Ischia				1.310,30				
	8			Pinete dell'Isola d'Ischia				66,45				
	9			Rupi Costiere dell'Isola d'Ischia				685,07				
	10		Riserva Naturale Isola di Vivara	Vivara	Vivara			35,57				
	11			Fondali Marini di Ischia Procida e Vivara	Fondali Marini di Ischia Procida e Vivara			6.115,88				
									17.666,37	13,49	11	16,67

LOTTE	N. aree	Parchi e Riserve Naturali Regionali	Parchi, Riserve e Altre Aree Naturali Protette Nazionali	SIC Direttiva CEE 92/43 "Habitat"	ZPS Direttiva CEE 79/409 "Uccelli"	ZONE UMIDE RAMSAR	Altre Aree Nat. Protette Regionali e Organismo di gestione	Superficie Ha	Sup. totale per Lotto Ha.	% su totale Campania	totale aree per Lotto N.	% su totale Campania
Lotto n. 9 - Colline di Napoli e Campi Flegrei	1	Parco Metropolitan delle Colline di Napoli		Collina dei Camaldoli				2.215,00	5.338,27	4,08	15	22,73
	1		Riserva Naturale Cratere degli Astroni	Cratere degli Astroni	Cratere degli Astroni		Oasi degli Astroni WWF	253,30				
	2		Parco Sommerso di Baia					177,00				
	3		Parco Sommerso di Gaiola					42,00				
	4	Parco Regionale dei Campi Flegrei L.R. 33/93 superficie ha 2.505,00		Porto Paone di Nisida				4,07				
	5			Capo Miseno				50,22				
	6			Foce di Licola				146,89				
	7			Isolotto San Martino e dintorni				14,05				
	8			Lago d'Averno	Lago d'Averno			125,34				
	9			Lago del Fusaro				191,72				
	10			Lago di Lucrino				10,36				
	11			Lago di Miseno				78,80				
	12			Monte Barbaro e Cratere Campagnone				358,06				
	13			Monte Nuovo				29,54				
	14		Aree umide del Cratere di Agnano				43,94					
15		Stazione di Cyanidium Caldarium di Pozzuoli				4,26						

12



LOTTE	N. aree	Parchi e Riserve Naturali Regionali	Parchi, Riserve e Altre Aree Naturali Protette Nazionali	SIC Direttiva CEE 92/43 "Habitat"	ZPS Direttiva CEE 79/409 "Uccelli"	ZONE UMIDE RAMSAR	Altre Aree Nat. Protette Regionali e Organismo di gestione	Superficie Ha	Sup. totale per Lotto Ha.	% su totale Campania	totale aree per Lotto N.	% su totale Campania
Lotto n. 10 - Monti Lattari	1	Parco Regionale dei Monti Lattari L.R. 33/93 superficie ha 14.324,00					Oasi di Bosco Croce WWF	0,30	19.540,93	14,92	6	9,09
	2			Isolotti Li Galli				69,31				
	3		Riserva Naturale Valle delle Ferriere	Dorsale dei Monti lattari	Valle delle Ferriere			14.564,31				
	4			Valloni della Costiera Amalfitana				226,77				
	5			Costiera Amalfitana tra Maiori e il Torrente Bonea	Costiera Amalfitana tra Maiori e il Torrente Bonea			412,60				
	6			Costiera Amalfitana tra Nerano e Positano				980,21				
			superficie del lotto al netto delle sovrapposizioni									
									19.540,93	14,92	6	9,09
Campania									130.973,15	100,00	66	100,00

Tabella 2 – Criteri ed elementi del calcolo della ripartizione delle risorse (2 pagine)

Ripartizione delle risorse per Lotti:

20% del totale egualmente ripartito;

60% delle risorse per superficie;

20% delle risorse in base al numero di aree da indagare .

	Risorse a bando	I.V.A.	totale
Risorse individuate disponibili per l'azione "e" della Misura 3.18 (Nuova Misura 1.11)	€ 3.667.000,00	€ 733.400,00	€ 4.400.400,00

ELEMENTI DI CALCOLO										
N.	Lotto	Sup. Ha	%	n. aree	%	20% quota fissa	60% x superficie	20% x n. aree	riparto % x Lotto	totale x Lotto I.V.A. esclusa
1	Monti della Valle di Lauro	10.566,28	8,07	2	3,03	€ 73.340,00	€ 177.501,49	€ 22.224,24	€ 199.725,73	€ 273.065,73
2	Alta Irpinia	18.329,33	13,99	7	10,61	€ 73.340,00	€ 307.911,90	€ 77.784,85	€ 385.696,75	€ 459.036,75
3	Alto Beneventano	8.205,35	6,26	5	7,58	€ 73.340,00	€ 137.840,55	€ 55.560,61	€ 193.401,16	€ 266.741,16
4	Alto Casertano	14.945,23	11,41	4	6,06	€ 73.340,00	€ 251.062,87	€ 44.448,48	€ 295.511,36	€ 368.851,36
5	Volturno e Terra di Lavoro	8.054,89	6,15	8	12,12	€ 73.340,00	€ 135.312,99	€ 88.896,97	€ 224.209,96	€ 297.549,96
6	Aree marine del Cilento	9.932,32	7,58	2	3,03	€ 73.340,00	€ 166.851,68	€ 22.224,24	€ 189.075,93	€ 262.415,93
7	Valli Salernitane	18.394,18	14,04	6	9,09	€ 73.340,00	€ 309.001,31	€ 66.672,73	€ 375.674,04	€ 449.014,04
8	Isole e Punta Campanella	17.666,37	13,49	11	16,67	€ 73.340,00	€ 296.774,93	€ 122.233,33	€ 419.008,26	€ 492.348,26
9	Colline di Napoli e Campi Flegrei	5.338,27	4,08	15	22,73	€ 73.340,00	€ 89.676,87	€ 166.681,82	€ 256.358,68	€ 329.698,68
10	Monti Lattari	19.540,93	14,92	6	9,09	€ 73.340,00	€ 328.265,41	€ 66.672,73	€ 394.938,13	€ 468.278,13
	Campania	130.973,15	100,00	66	100,00	€ 733.400,00	€ 2.200.200,00	€ 733.400,00	€ 2.933.600,00	€ 3.667.000,00



QUADRO RIASSUNTIVO RIPARTIZIONE RISORSE				
N.	Lotto	totale x Lotto I.V.A. esclusa	I.V.A. 20%	totale x Lotto complessivo

1	Monti della Valle di Lauro	€ 273.065,73	€ 54.613,15	€ 327.678,88
2	Alta Irpinia	€ 459.036,75	€ 91.807,35	€ 550.844,10
3	Alto Beneventano	€ 266.741,16	€ 53.348,23	€ 320.089,39
4	Alto Casertano	€ 368.851,36	€ 73.770,27	€ 442.621,63
5	Volturno e Terra di Lavoro	€ 297.549,96	€ 59.509,99	€ 357.059,96
6	Aree marine del Cilento	€ 262.415,93	€ 52.483,19	€ 314.899,11
7	Valli Salernitane	€ 449.014,04	€ 89.802,81	€ 538.816,84
8	Isole e Punta Campanella	€ 492.348,26	€ 98.469,65	€ 590.817,91
9	Colline di Napoli e Campi Flegrei	€ 329.698,68	€ 65.939,74	€ 395.638,42
10	Monti Lattari	€ 468.278,13	€ 93.655,63	€ 561.933,76
	Campania	€ 3.667.000,00	€ 733.400,00	€ 4.400.400,00

ALLEGATO ALLA DELIBERA:
 04.08.05/001081
 Il Segretario della R. della Campania
Dr. S. SANTA BRANCATI