

**ORDINANZA DEL PRESIDENTE/COMMISSARIO
DELLA GIUNTA REGIONALE**

**IL COMMISSARIO DI GOVERNO per l'emergenza idrogeologica nella Regione Campania delegato ex
OO.P.C.M. nn. 2499/97, 2787/98, 2994/99 e 3088/2000
Ordinanza n. 4154 del 5 dicembre 2005**

OGGETTO: Comune di Bracigliano (SA): "Interventi di sistemazione idrogeologica dei versanti e dei val-
loni che insistono sul centro abitato di Bracigliano"- cod. C/011 del 1° assestamento del Piano approvato con
Ordinanza del Commissario Delegato n. 3480 del 15 giugno 2004. Individuazione delle aree soggette a vincolo
ai fini della pubblica utilità ed autorizzazione all'accesso ai fondi per l'esperimento delle indagini necessarie alla
fase di progettazione esecutiva.

VISTO:

- i Decreti del Presidente del Consiglio dei Ministri del 17 gennaio 1997 e del 9 maggio 1998 con i quali è
stato dichiarato lo stato di emergenza nella Regione Campania a seguito degli eventi calamitosi verificatisi a ca-
usa delle eccezionali avversità atmosferiche e dei gravi dissesti idrogeologici con movimenti franosi che nei mesi
di novembre e dicembre 1996, gennaio 1997 e 5 e 6 maggio 1998 hanno colpito ampie zone del territorio regio-
nale;

- le Ordinanze del Ministro dell'Interno delegato per il Coordinamento, della Protezione Civile n. 2499 del
25 gennaio 1997 e n. 2787 del 21 maggio 1998, e successive modifiche ed integrazioni, con le quali il Presidente
della Giunta Regionale della Campania è stato nominato Commissario delegato per l'attuazione degli interven-
ti prioritari, urgenti ed indifferibili, finalizzati al soccorso della popolazione, alla salvaguardia della pubblica in-
columità ed all'approvazione ed attuazione degli interventi infrastrutturali di emergenza e di prima
sistemazione idrogeologica;

- l'Ordinanza del Ministro dell'Interno delegato per il Coordinamento della Protezione Civile n. 2994 del
29 luglio 1999 e successive modifiche ed integrazioni, concernente ulteriori disposizioni per fronteggiare l'emer-
genza idrogeologica nella regione Campania e con la quale è stata disposta l'unificazione delle Strutture Com-
missariali ex O.M. n. 2499/97 e ex O.M. n. 2787/98, attuata con successiva ordinanza commissariale n. 439 del 27
settembre 1999;

- il Decreto legge 11 giugno 1998 n. 180, convertito con modificazioni dalla Legge 3 agosto 1998 n. 267, con-
cernente, tra l'altro, i Piani di Insediamenti Produttivi, il completamento delle opere di sistemazione dell'Asta
Valliva dei Regi Lagni e gli interventi per l'utilizzazione degli alloggi nel Comune di Striano;

- il Decreto legge 13 maggio 1999 n. 132, convertito con modificazioni dalla Legge 13 luglio 1999 n. 226, re-
lativo alla ricostruzione nei territori colpiti dagli eventi calamitosi del 5 e 6 maggio 1998;

- i Decreti della Presidenza del Consiglio dei Ministri del 18 giugno 1999, del 16 dicembre 1999, del 16 giu-
gno 2000, del 21 dicembre 2001, del 6 dicembre 2002, del 7 febbraio 2003, del 13 gennaio 2004, del 9 luglio 2004
concernenti le proroghe dello stato di emergenza e per ultimo del 28 dicembre 2004 al 30 giugno 2005;

- le Ordinanze del Ministro dell'Interno delegato per il Coordinamento della Protezione Civile n. 3088 del 3
ottobre 2000, n. 3128 del 27 aprile 2001, n. 3138 dell'1 giugno 2001, n. 3174 del 16 gennaio 2002, n. 3196 del 12
aprile 2002;

- le Ordinanze del Presidente del Consiglio dei Ministri n. 3335 del 23 gennaio 2004 e n. 3368 del 29 luglio
2004 pubblicata sulla G.U. Serie Generale n. 185 del 9 agosto 2004;

- l'Ordinanza del Commissario delegato n. 3480 del 15 giugno 2004 concernente l'approvazione del 1° pia-
no di assestamento degli interventi di ricostruzione e messa in sicurezza ex art. 3, c. 1, O.P.C.M. 3335/2004 che
modifica il piano degli interventi infrastrutturali di emergenza di cui all'articolo 2 dell'Ordinanza Ministeriale n.
2787/98, approvato con ordinanza commissariale n. 71/98 e già rimodulato con ordinanze commissariali nn.
415/99, 851/2000 e 2306/2002;

- l'Ordinanza del Commissario Delegato n. 3739 del 20 dicembre 2004 concernente l'approvazione
dell'Assestamento del Piano degli interventi infrastrutturali di emergenza di cui all'articolo 3 della Ordinanza

Ministeriale n. 2499/97, approvato, integrato e già rimodulato con ordinanze commissariali nn. 35/1997, 63/1998, 99/1999, 510/1999, 1872/2001 e 2457/2002;

RICHIAMATO:

- le Ordinanze commissariali nn. 2313/02, 2977/03, 3180/03 e 3292/04 riguardanti la disciplina in tema di attribuzioni di funzioni amministrative della Struttura Commissariale, come integrata con nota del Commissario Delegato prot. n. 10067/e del 20/10/05;

- la normativa vigente e pregressa in materia di espropri per pubblica utilità con particolare riferimento agli artt. 20 e 22-bis del D.P.R. N° 327/2001, come modificato ed integrato dal D.Lgs. N° 302/2002, e s.m.i.;

- l'Ordinanza del Commissario delegato n. 3996 del 19 luglio 2005 con cui, a parziale modifica delle disposizioni impartite con la precedente O.C. n. 2196/2002, vengono apportate variazioni alle procedure per l'espletamento dell'attività di esproprio;

ESAMINATO:

- l'Ordinanza del Commissario Delegato n. 3030 del 08 agosto 2003 con cui si affidava al Prof. Ing. Luciano Picarelli la redazione dello "Studio preliminare sulle condizioni di dissesto del territorio comunale di Bracigliano";

- l'Ordinanza del Commissario delegato n. 3405 del 29 aprile 2004 concernente, fra l'altro, l'affidamento al predetto professionista degli incarichi di progettazione preliminare, definitiva ed esecutiva e di consulenza geologica per la realizzazione degli "Interventi di sistemazione idrogeologica dei versanti e dei valloni che insistono sul centro abitato di Bracigliano" - cod C/011 del 1° assestamento del Piano degli interventi ex O.P.C.M. 2787/1998 approvato con Ordinanza del Commissario Delegato n. 3480 del 15 giugno 2004;

- il Progetto preliminare dell'intervento sopra indicato, acquisito agli atti della Struttura commissariale in data 28 gennaio 2004, prot. n. 00944/d nonché le successive progettazioni del 29 novembre 2004 e 17 gennaio 2005;

- la nota del Prof. Ing. Luciano Picarelli, prot. n. 09741/e del 10 ottobre 2005, con cui si chiede l'emissione di opportuno provvedimento atto a consentire l'accesso ad alcuni siti del territorio comunale di Bracigliano - e riassunti nell'allegato prospetto contenente i dati catastali relativi alle porzioni di particelle interessate - ai fini del completamento delle prospezioni geologiche da parte dei Tecnici e del Personale dell'impresa ILAG s.r.l., con sede in Napoli alla via Terracina n. 169/d, all'uopo incaricata;

ACCERTATO:

- che nella fase specifica il temporaneo accesso ai fondi interessa effettivamente le porzioni delle particelle poste a ridosso delle viabilità d'accesso per una modesta profondità, ubicate nel Comune di Bracigliano (SA) ed evidenziate nel prospetto sopra riportato e nei grafici allegati al presente provvedimento;

- che le spese d'occupazione temporanea per l'esecuzione dei saggi di cui trattasi saranno quantizzate in seguito alla redazione dei rispettivi Verbali da redigersi a cura del Tecnico all'uopo incaricato e, quindi, riportate nel relativo quadro economico dell'intervento unitamente al compenso a corpo da corrispondersi all'impresa esecutrice dei saggi per l'espletamento di tale attività;

- che le operazioni a realizzarsi nella fattispecie, per la loro precipua natura e finalità, sono dichiarate di pubblica utilità e rivestono carattere di urgenza ed indifferibilità per cui le aree oggetto delle indagini sono sottoposte a vincolo, ai fini della pubblica utilità, per un periodo non superiore al trimestre successivo alla loro presa di possesso, salvo eventuali successivi provvedimenti qualora i siti risultassero interessati dai lavori;

Dato atto che la suddetta documentazione è stata riconosciuta favorevolmente dall'Ufficio Espropri della Struttura Commissariale,

Ritenuto, così come proposto dal Settore Tecnico, di dover autorizzare la temporanea occupazione delle aree sopra specificate allo scopo di consentire ai Tecnici preposti l'immediato completamento delle ricognizioni tecniche e geologiche nei siti individuati nell'ambito del Comune di Bracigliano ai fini dell'elaborazione del progetto esecutivo dell'intervento;

Alla stregua della istruttoria compiuta dalla Struttura e della espressa dichiarazione di regolarità resa dai Dirigenti della Struttura medesima,

Avvalendosi delle deroghe di cui all'O.P.C.M. n° 2787 del 21 maggio 1998 e successive modifiche ed inte-

grazioni,

DISPONE,

per le motivazioni e le finalità di cui alle premesse che si intendono di seguito riportate,

- Gli "Interventi di sistemazione idrogeologica dei versanti e dei valloni che insistono sul centro abitato di Bracigliano" - cod C/011 nel Comune di Bracigliano (SA) sono dichiarati di pubblica utilità ed i relativi lavori ed operazioni preliminari di accesso ai fondi per l'esecuzione dei saggi geognostici propedeutici alla progettazione esecutiva assumono carattere di urgenza ed indifferibilità.

- Alle porzioni delle aree del Comune di Bracigliano (SA), individuate nel prospetto di seguito riportato ed evidenziate negli allegati grafici, è imposto il vincolo di destinazione fino al 28 febbraio 2006, termine fissato per il compimento delle prospezioni necessarie all'elaborazione del progetto esecutivo dell'intervento:

PROPRIETARIO	F.	P.LLA	MQ. (SAGGIO)
BASILE MARIA, IVI 26.01.1941 - LIVELLARIO PER 1/3 - IZZO ALFONSO, IVI 24.07.1941 - LIVELLARIO PER 2/3 - PARROCCHIA DI SAN GIOVANNI BATTISTA IN BRACIGLIANO - CONCEDENTE	9	335	50 (S1)
ALBANO GIANCARLO, IVI 12.09.1952 - PROPR. PER 18/192 - EREDI DI CALABRESE PASQUALE: ANNA ED UMBERTO - CIASCUNO PROPR. PER 47/192 - ANNUNZIATA, GENNARO E PASQUALE - CIASCUNO PROPR. PER 18/192 - DANIELE ARISTIDE, ELEONORA, GERARDO E GRAZIA, TUTTI DI LEONTINO E COMPROPR. PER 18/192 - GRIMALDI LEONILDE, IVI 07.09.1955 - PROPR. PER 18/192 IN COMUNIONE LEGALE	9	660	70 (S2)
RESCIGNO CIRIACO, SALERNO 14.12.1949	10	25	50 (S37)
ALBANO NICOLA	10	154	70 (S38)
ALBANO SARNO GERARDO, IVI 05.09.1927 - LIVELLARIO - CARDAROPOLI ANTONIA, IVI - USUFRUTT. DI LIVELLO PER 1/2 - CAPPELLA DI S. MARIA E S. CARLO BORROMEO IN BRACIGLIANO E CONGREGA DELLA MADONNA DELLE GRAZIE - CONCEDENTI IN PARTE	10	66	70 (S36)
CUCCINIELLO ALFONSO, IVI 23.05.1956	12	3	50 (S3)
SANTANIELLO ANTONIO, IVI 25.11.1948 - CARMELA, IVI 02.07.1955 - MARIO, IVI 30.08.1958 - MARTINO, IVI 02.08.1961 E PASQUALE, IVI 05.06.1951 - CIASCUNO PROPR. PER 1/5	12	13	70 (S4)

- Per l'esecuzione delle indagini tecnico-geologiche, il Personale dello Studio di Progettazione convenzionato è autorizzato ad accedere, unitamente agli operatori della Ditta ILAG s.r.l., alle aree site nel Comune di Bracigliano (SA) di cui risultano proprietari gli intestatari catastali delle particelle sopra individuate. Dette operazioni non potranno protrarsi per oltre mesi tre a decorrere dalla data di immissione in possesso. Entro il predetto periodo, il Tecnico incaricato della procedura notificherà alle Ditte proprietarie l'entità delle indennità spettanti onde consentirsene il pagamento in uno con la restituzione delle aree.

- L'occupazione anticipata delle aree interessate e la contestuale redazione dello "Stato di consistenza" saranno eseguite dal Tecnico all'uopo incaricato, anche in assenza del titolare del bene ovvero nel caso di sua opposizione, con la presenza di due Testimoni idonei e capaci. Per l'espletamento di tale attività l'impresa e, per essa, il predetto Tecnico, è autorizzata a richiedere l'ausilio della Polizia Municipale, così come disposto, per la cooperazione, dall'art. 2 comma 5 dell'Ordinanza Ministeriale n. 2787/1998. Lo stesso Tecnico avrà cura di trasmettere alla Struttura commissariale i relativi Verbali dell'avvenuta presa di possesso dei beni consistiti e della loro retrocessione al termine delle indagini, fatta salva la possibilità per la Stazione appaltante di eventuali successivi provvedimenti qualora i siti risultassero interessati dai lavori.

- Chiunque si opponesse od in alcun modo creasse ostacolo alle predette operazioni, ovvero rimuovesse i segnali apposti dai tecnici preposti, incorrerà nella sanzione amministrativa prevista dalla legge, salvo le maggiori pene stabilite dal codice penale in caso di reato maggiore.

- La Struttura commissariale dovrà provvedere alla pubblicazione della presente Ordinanza sul B.U.R. Campania ed alla sua affissione all'Albo del Comune interessato, nonché alla sua notifica al Sindaco di Bracigliano (SA) - affinché predisponga la collaborazione richiesta ai sensi dell'art. 2 comma 5 dell'O.P.C.M. n° 2787/1998.

- Il tecnico incaricato quale responsabile per la Struttura del Commissario Straordinario di Governo nel procedimento di accessione ai fondi è l'ing. Sergio Sergi.

- Avverso la presente Ordinanza, immediatamente esecutiva, è ammessa la tutela giurisdizionale nei modi e forme di legge mediante ricorso al T.A.R. nel termine di giorni 60 (sessanta), ovvero ricorso straordinario al Capo dello Stato nel termine di giorni 120 (centoventi).

La Struttura commissariale è incaricata dell'esecuzione della presente Ordinanza.

Napoli, lì 5 dicembre 2005

I Dirigenti

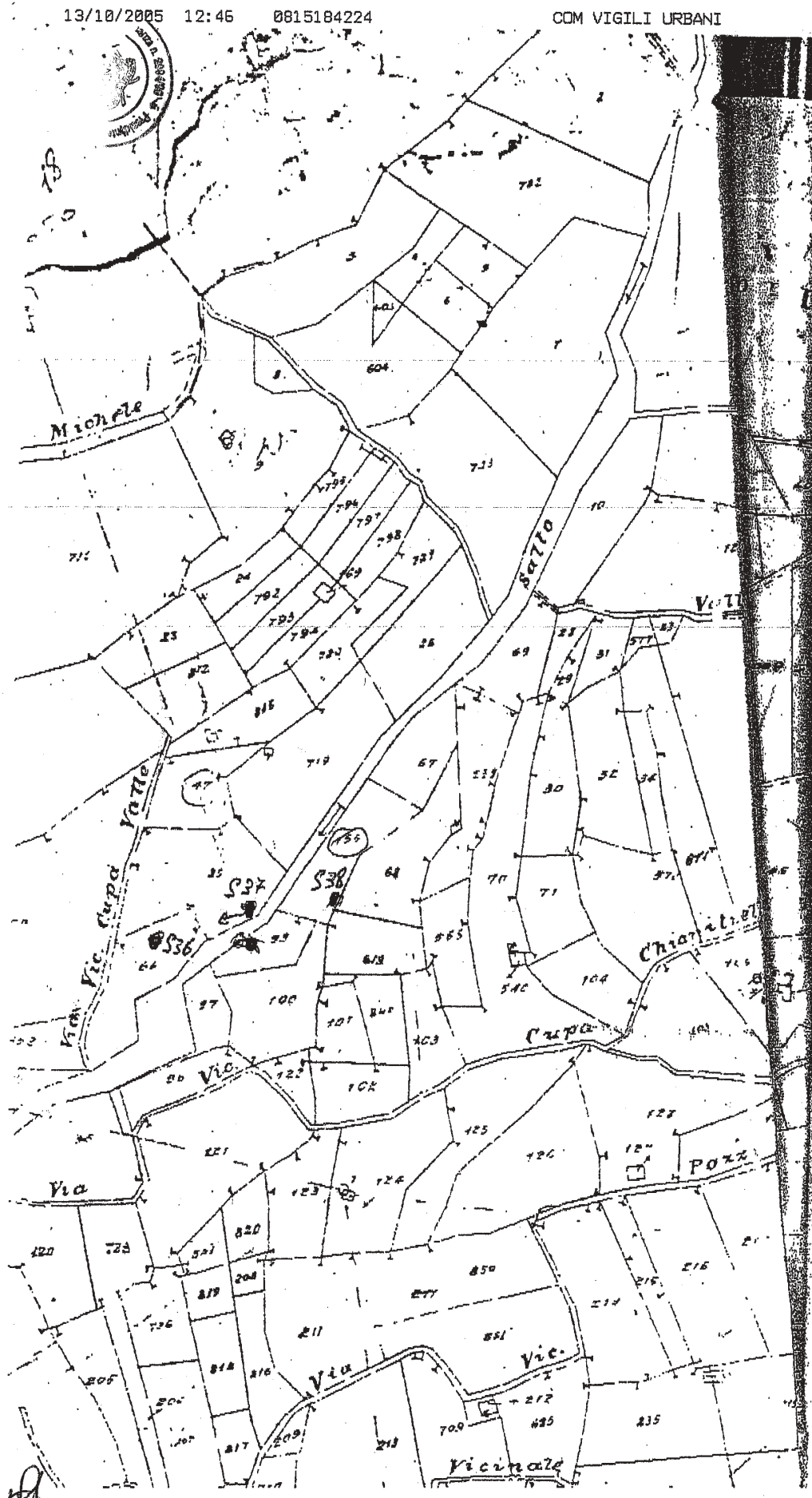
Il Coordinatore
Agostino Magliulo

13/10/2005 12:45

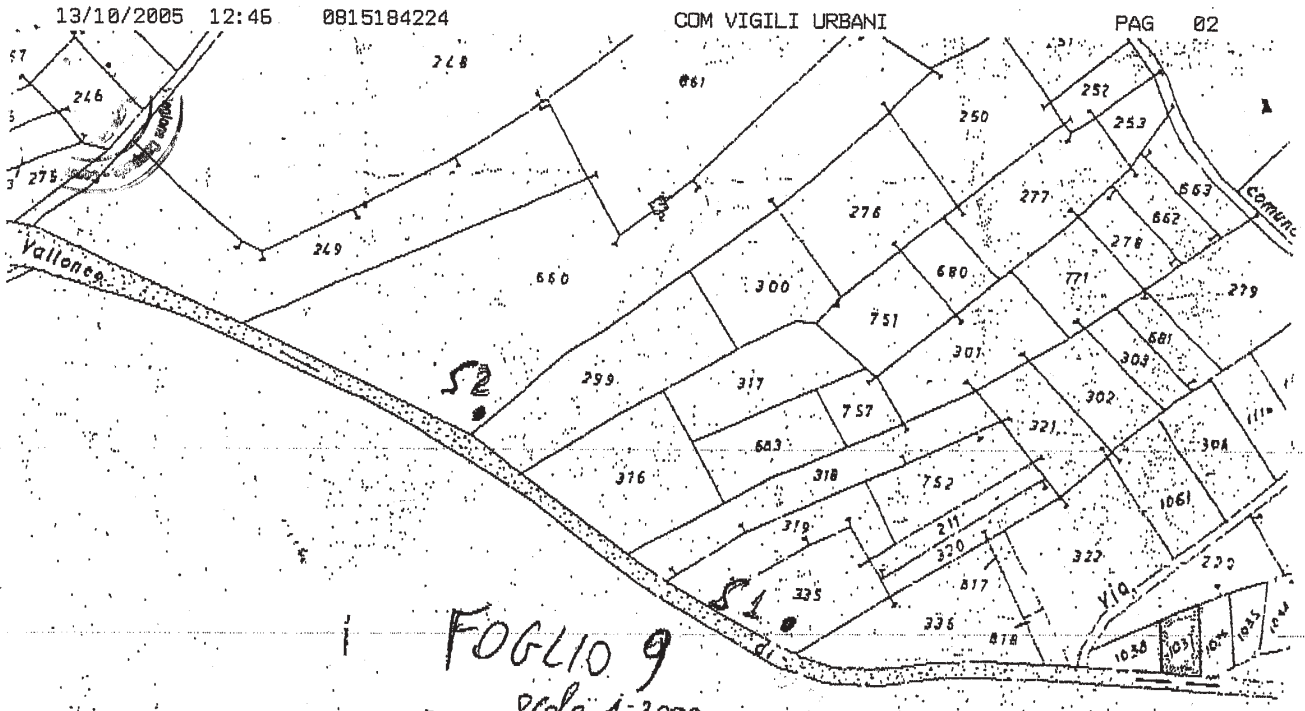
0815184224

COM VIGILI URBANI

PAG 04

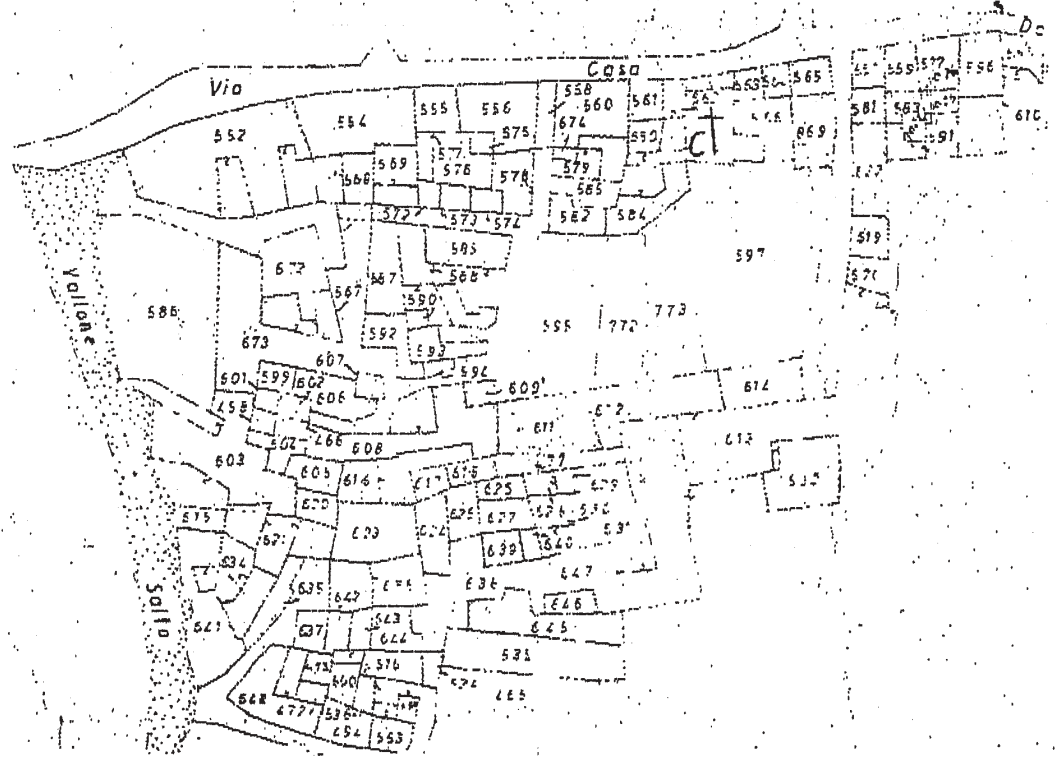


Foglio
10
Scala 1:2000



F. Foglio 9
Scala 1:2000

Sviluppo G
Casa Danise
Scala di 1:1000



13/10/2005 12:46 0815184224

COM VIGILI URBANI

PAG 03

42



del foglio 12
alla 412 del foglio 12

Foglio 12
Scale 1:2000

