

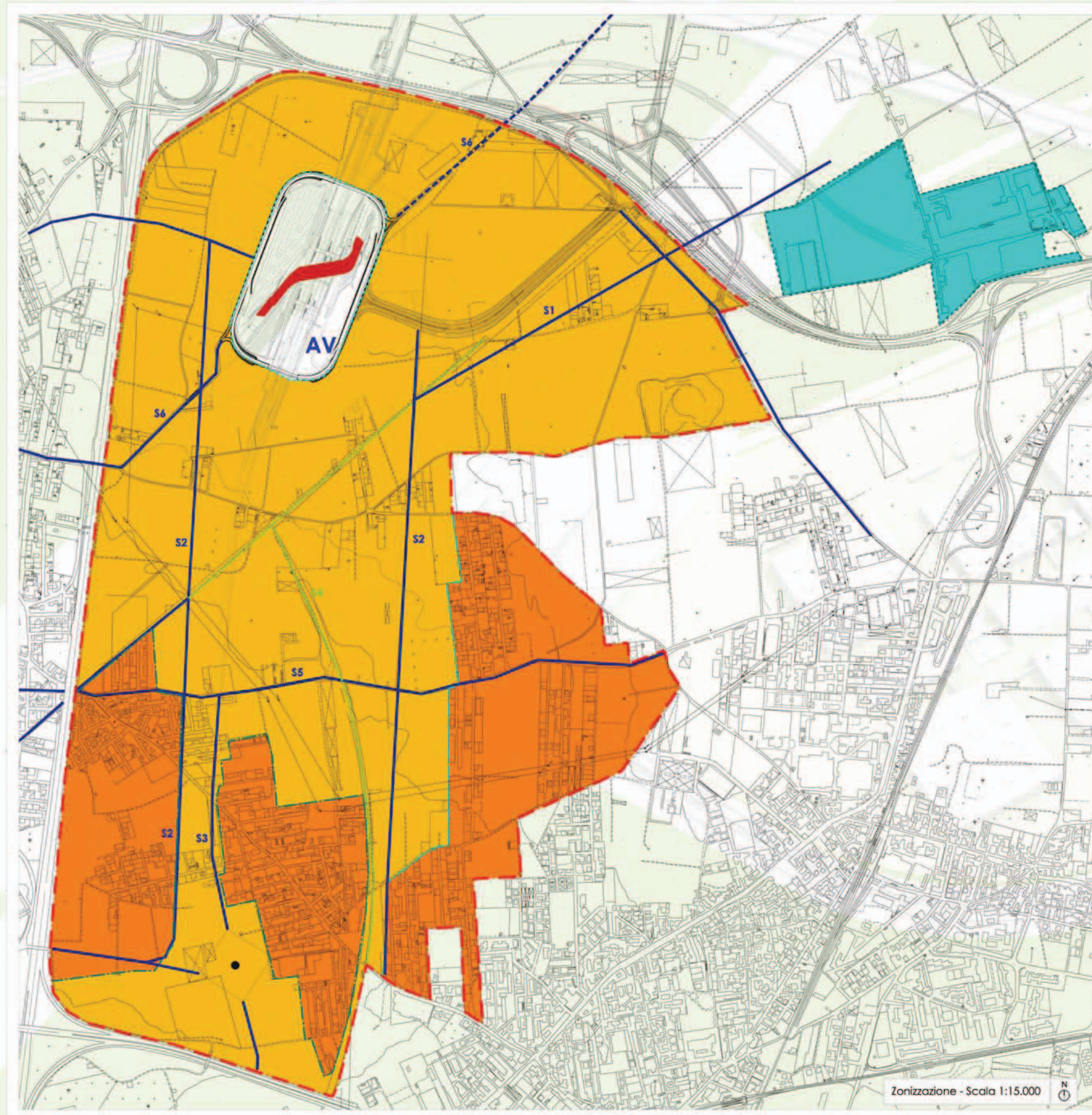


TAVOLA D1

Studio Urbanistico dei 5 Comuni
Azzonamento delle aree

Legenda

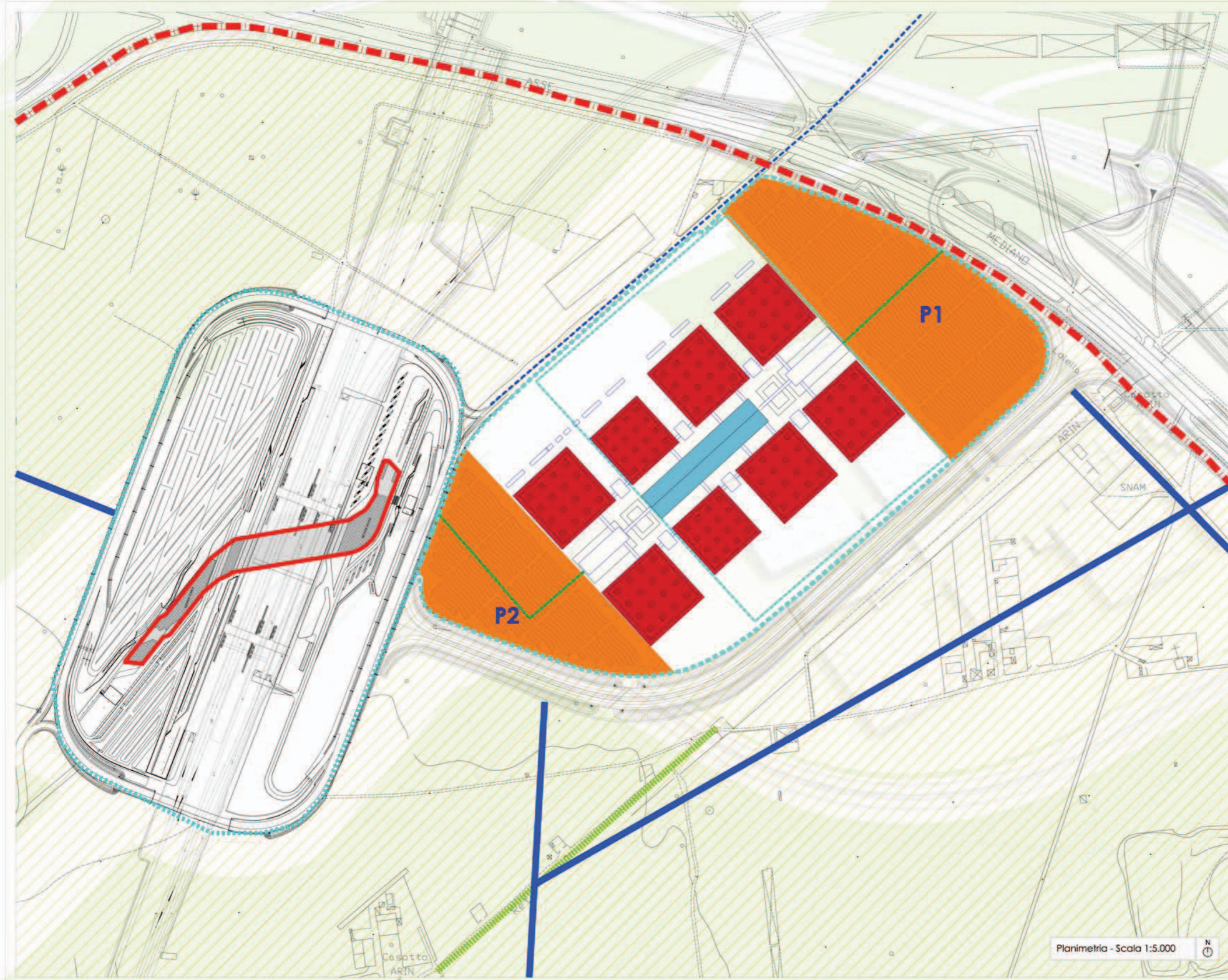
-  Confini Ambito 1
-  Zone B1, G, C 167
-  AV Stazione Alta velocità Sup. tot. - 225.000 mq
-  Zona Fc : Sup. 3.250.000 mq
-  S1-6 Viabilità proposta
-  Zona commerciale



0 100 200 300 400 500 1000 metri

TAVOLA D2

Schema distributivo polo fieristico



Legenda

- Limite Area Fiera: Sup. Tot - 280.000mq
- Area Parcheggio: P1-65.000mq
P2-35.000mq
- Limite 1° lotto - Area padiglioni - 44.000mq
- Area padiglioni
Sup. complessiva - 60.000 mq
- Viabilità di progetto
- Area Servizi
Sup. complessiva - 7000 mq
- Percorso automatizzato di collegamento alla stazione TAV

Planimetria - Scala 1:5.000

0 50 100 150 300 metri

TAVOLA D3

Rendering polo fieristico - Vista dall'alto




TAVOLA D4

Rendering polo fieristico - Vista da nord

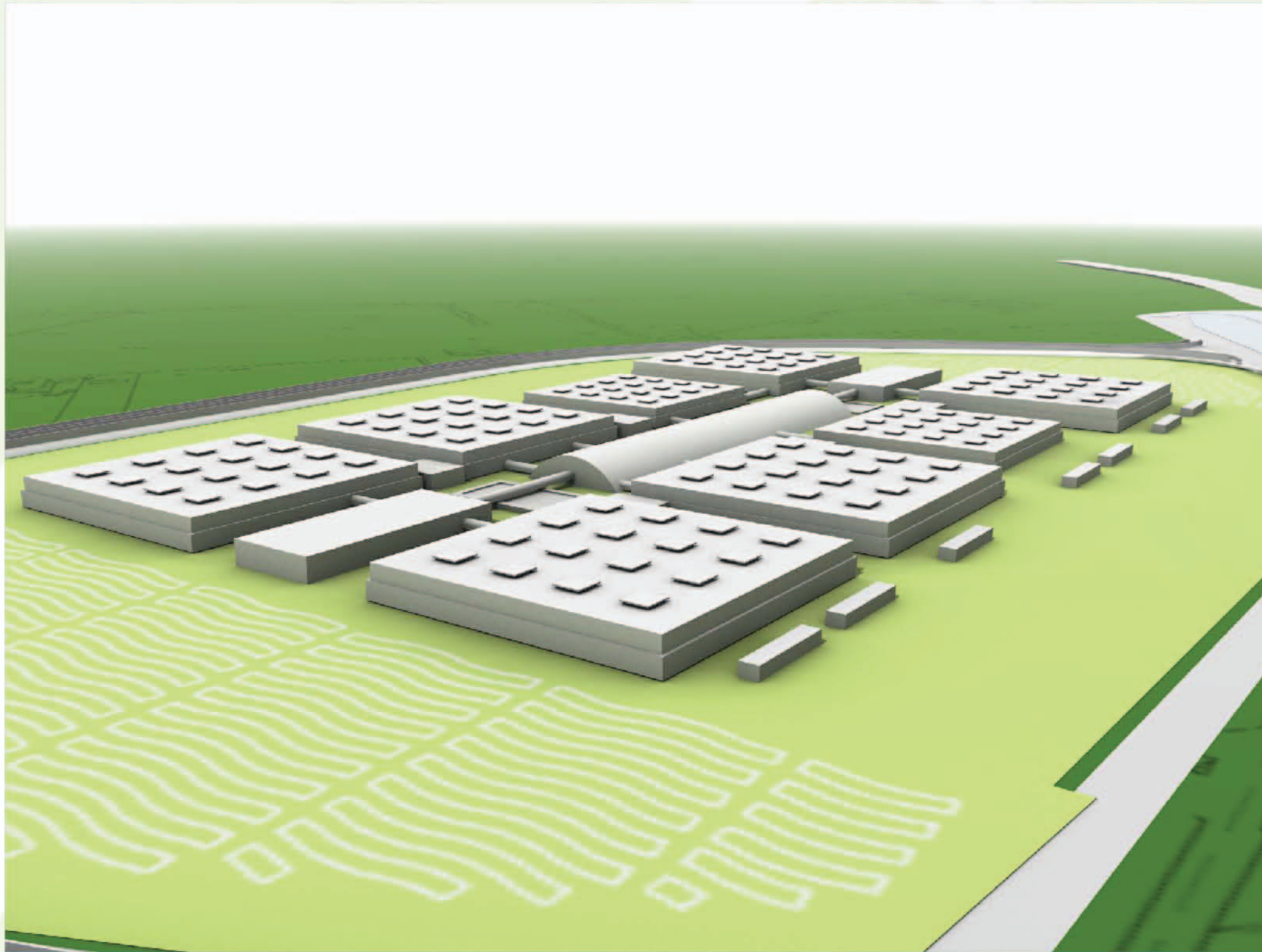


TAVOLA D5

Rendering polo fieristico - Vista
dall'autostrada Napoli-Roma




TAVOLA D6

Rendering polo fieristico - Vista da nord

