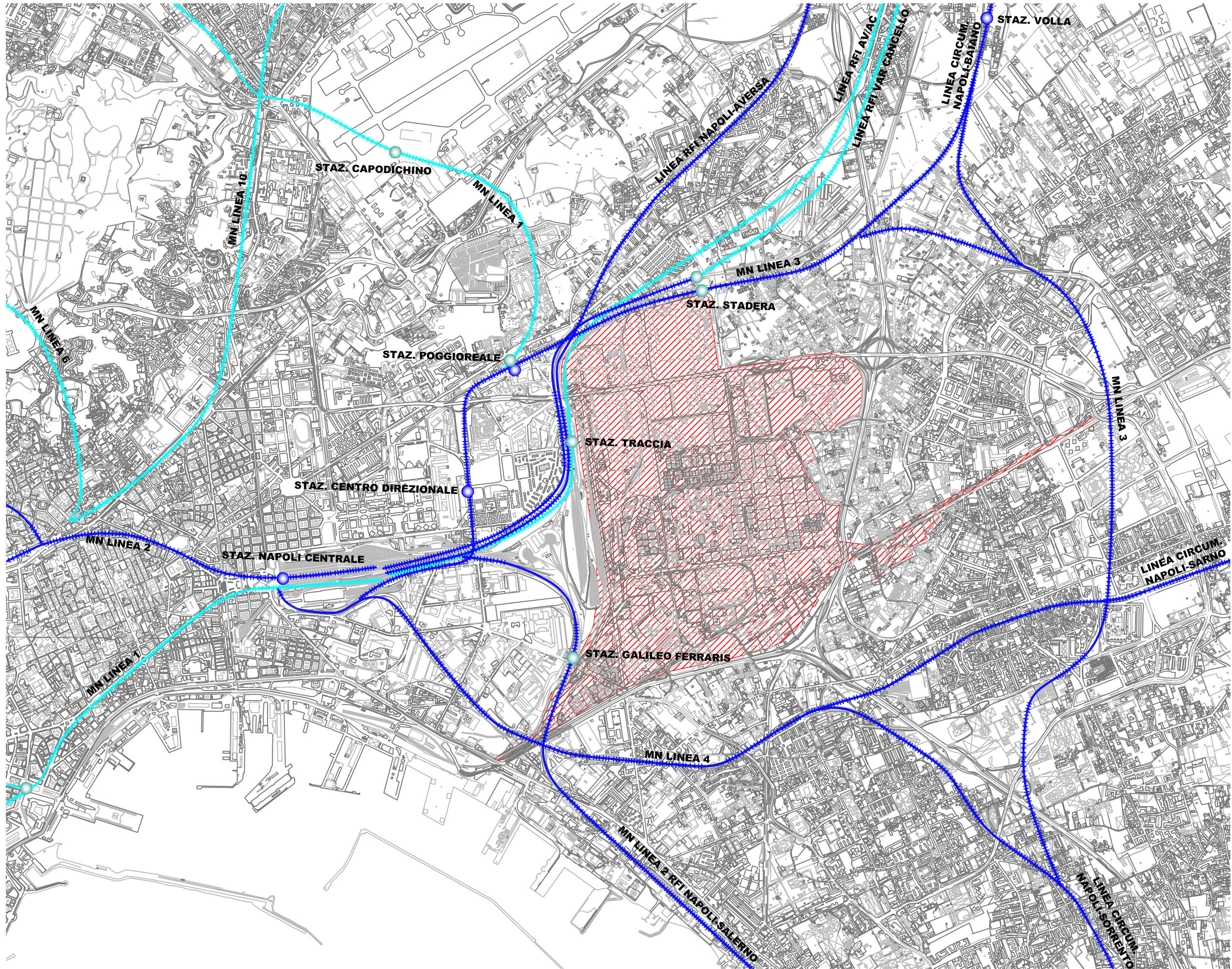


- LINEE FERROVIARIE ESISTENTI
- LINEE FERROVIARIE IN COSTRUZIONE
- STAZIONI/FERMATE ESISTENTI
- STAZIONI/FERMATE DI PIANO
- AMBITO DI LOCALIZZAZIONE



SCALA GRAFICA 1:25.000




TAVOLA B2

NAPOLI EST - Ambito Ex Raffinerie  
ACCESSIBILITA' - Rete Ferroviaria

-  LINEE FERROVIARIE ESISTENTI
-  LINEE FERROVIARIE IN COSTRUZIONE
-  LINEE FERROVIARIE DA DISMETTERE
-  STAZIONI/FERMATE ESISTENTI
-  STAZIONI/FERMATE DI PIANO
-  AMBITO DI LOCALIZZAZIONE

PUNTI SIGNIFICATIVI DEL TERRITORIO

1. NAPOLI CITTA' - MUNICIPIO
2. NAPOLI PIAZZA GARIBALDI - NAPOLI CENTRALE
3. AVELLINO CITTA' - AVELLINO
4. BENEVENTO CITTA' - BENEVENTO CENTRALE
5. CASERTA CITTA' - CASERTA
6. BARI CITTA' - BARI CENTRALE
7. AEROPORTO DI CAPODICHINO - CAPODICHINO
8. FUTURO AEROP. DI GRAZZANISE - GRAZZANISE
9. MOSTRA D'OLTREMARE - CAMPI FLEGREI
10. SALERNO CITTA' - SALERNO
11. ROMA CITTA' - ROMA TERMINI
12. STAZIONE CAMPANIA TAV
13. STAZIONE DI POGGIOREALE
14. STAZIONE STADERA
15. STAZIONE GALILEO FERRARIS



SCALA GRAFICA 1:250.000

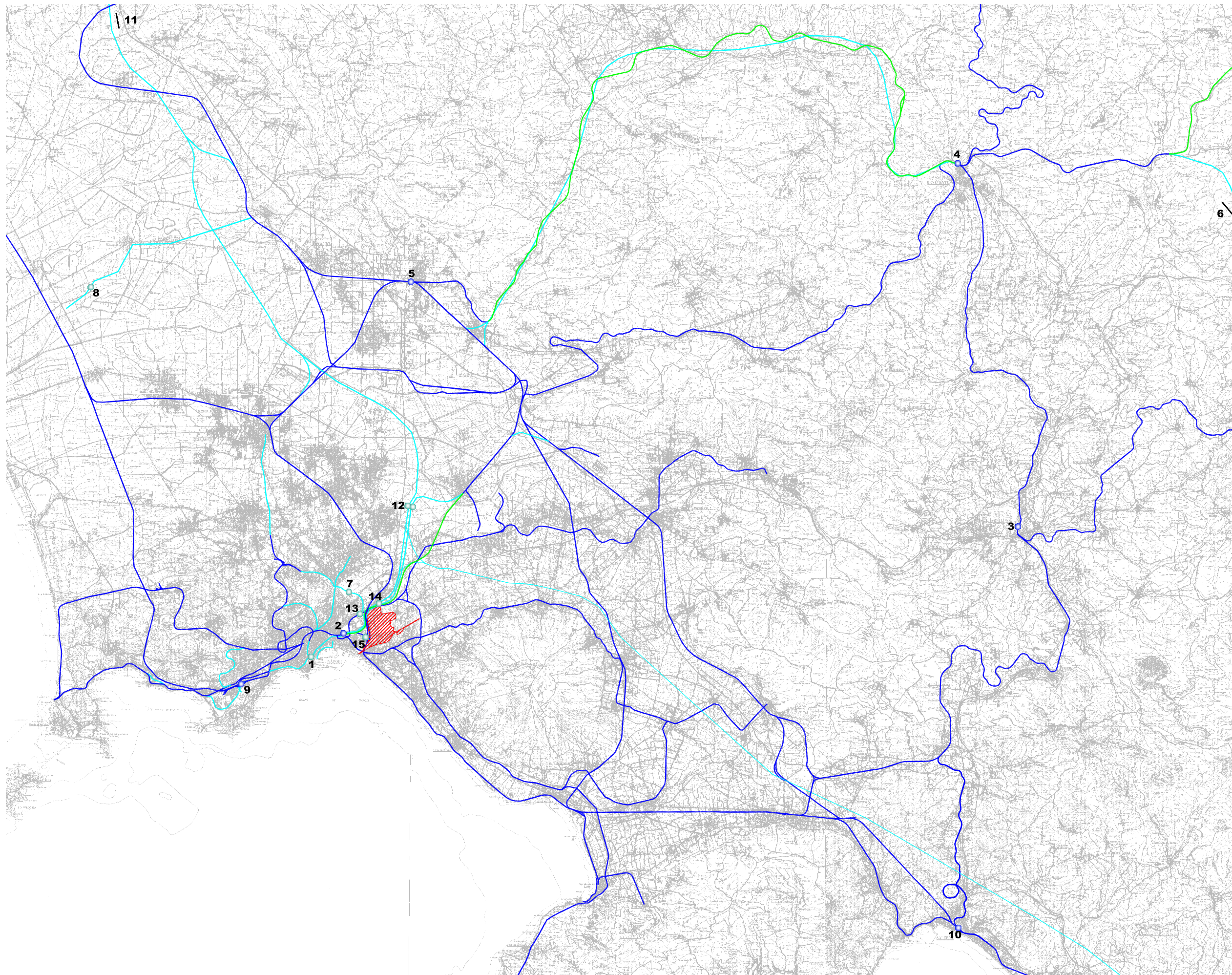

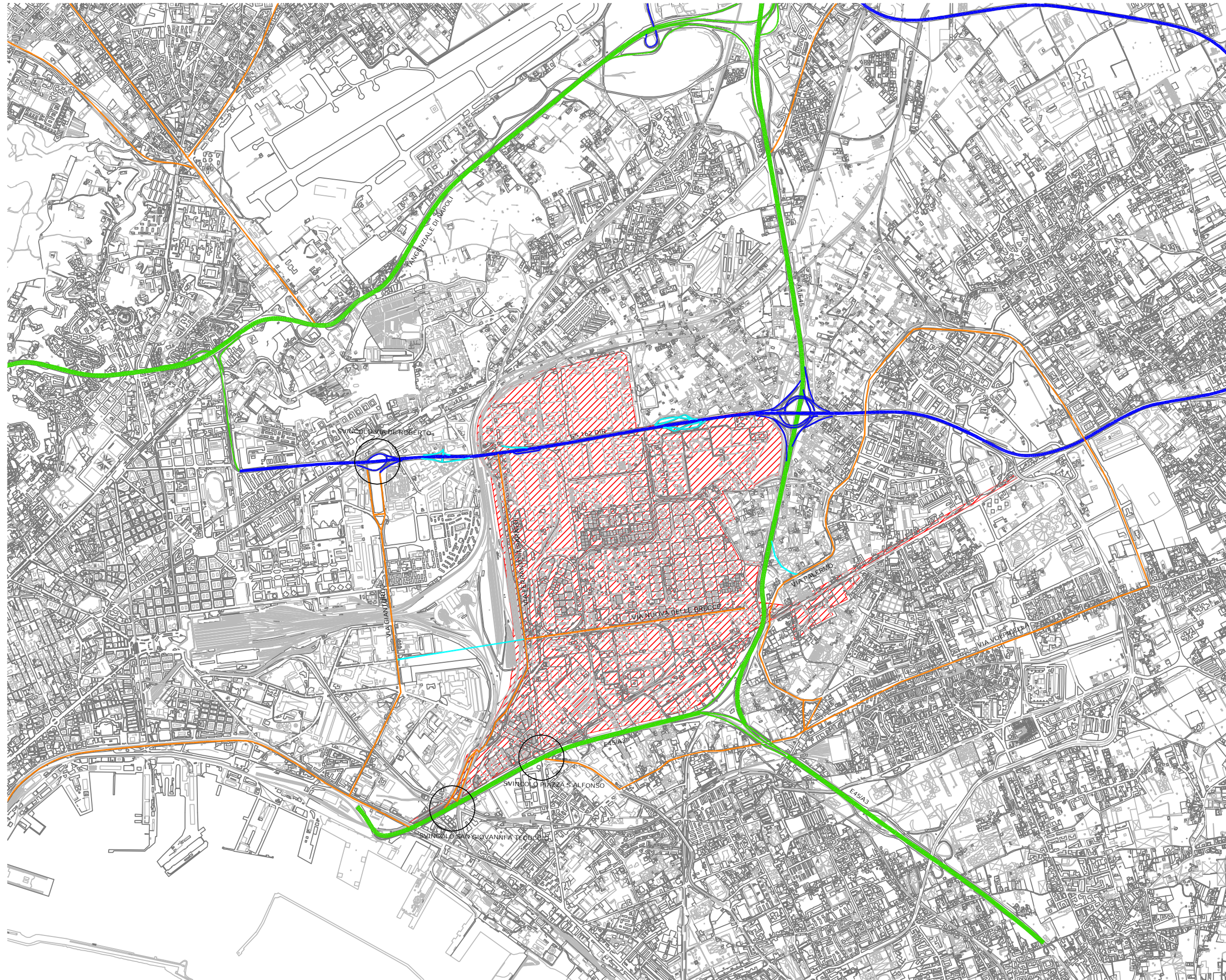


TAVOLA B3

NAPOLI EST - Ambito Ex Raffinerie  
INQUADRAMENTO TERRITORIALE- Rete Stradale

- RETE AUTOSTRADALE
- RETE STRADALE PRIMARIA
- RETE STRADALE SECONDARIA
- RETE STRADALE DI PIANO



SCALA GRAFICA 1:25.000

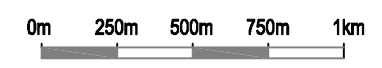






TAVOLA B4

NAPOLI EST - Ambito Ex Raffinerie  
ACCESSIBILITA' - Rete Stradale

-  RETE AUTOSTRADALE
-  RETE STRADALE PRIMARIA
-  RETE STRADALE SECONDARIA
-  RETE STRADALE DI PIANO



PUNTI SIGNIFICATIVI DEL TERRITORIO

1. MOSTRA D'OLTREMARE
2. AEROPORTO DI CAPODICHINO
3. FUTURO AEROPORTO DI GRAZZANISE
4. STAZIONE CAMPANIA TAV
5. NAPOLI - PIAZZA GARIBALDI
6. ZONA PORTUALE DI NAPOLI
7. ZONA PORTUALE DI SALERNO
8. CIS DI NOLA
9. INTERPORTO SUD EUROPA
10. INTERPORTO DI SALERNO
11. SVINCOLO VIA DE ROBERTO
12. SVINCOLO SAN GIOVANNI A TEDUCCIO
13. AVELLINO CITTA'
14. SALERNO CITTA'
15. NAPOLI CITTA'
16. CASERTA CITTA'
17. BENEVENTO CITTA'
18. BARI CITTA'
19. ROMA CITTA'



SCALA GRAFICA 1:250.000

