Assessorato al
Governo del Territorio

REGIONE CAMPANIA

PTR

PIANO TERRITORIALE REGIONALE

Novembre 2006

CARTOGRAFIA DI PIANO

REGIONE CAMPANIA

Assessorato al Governo del Territorio
Assessore: Gabriella Cundari
Settore Monitoraggio e Controllo degli Accordi di Programma – PTR – SIT: Agostino Di Lorenzo
Servizio Piano Territoriale Regionale: Vincenzo Russo
Segreteria Particolare dell'Assessore: Maurizio Celentano
Centro Direzionale – Isola A6 - Napoli

Elenco degli elaborati cartografici

Elaborati cartografici del documento di piano

- 1° QTR – Rete ecologica
- 1° QTR – Aree naturali protette e siti UNESCO "Patrimonio dell'Umanità"
- 1° QTR – Governo del rischio – Rischio sismico e vulcanico
- 1°QTR - Rete infrastrutturale
- 2° QTR - Livelli di urbanizzazione
- 2° QTR - Ambienti insediativi
- 3° QTR – Sistemi territoriali di sviluppo
- 3° QTR – Sistemi territoriali di sviluppo dominanti
- 4° QTR – Campi territoriali complessi
- Visioning tendenziale
- Visioning preferita

Carta dei paesaggi della Campania

Elaborati di analisi

- Sistemi di terre
- Uso agricolo dei suoli
- Dinamiche delle coperture delle terre 1960-2000

Elaborati costituenti la Carta dei paesaggi della Campania

- Risorse naturalistiche e agroforestali
- Sistemi del territorio rurale e aperto
- Carta delle strutture storico-archeologiche
- Schema di articolazione dei paesaggi della Campania

REGIONE CAMPANIA

Assessorato al Governo del Territorio

PIANO TERRITORIALE REGIONALE

1°QTR:

- Rete Ecologica -

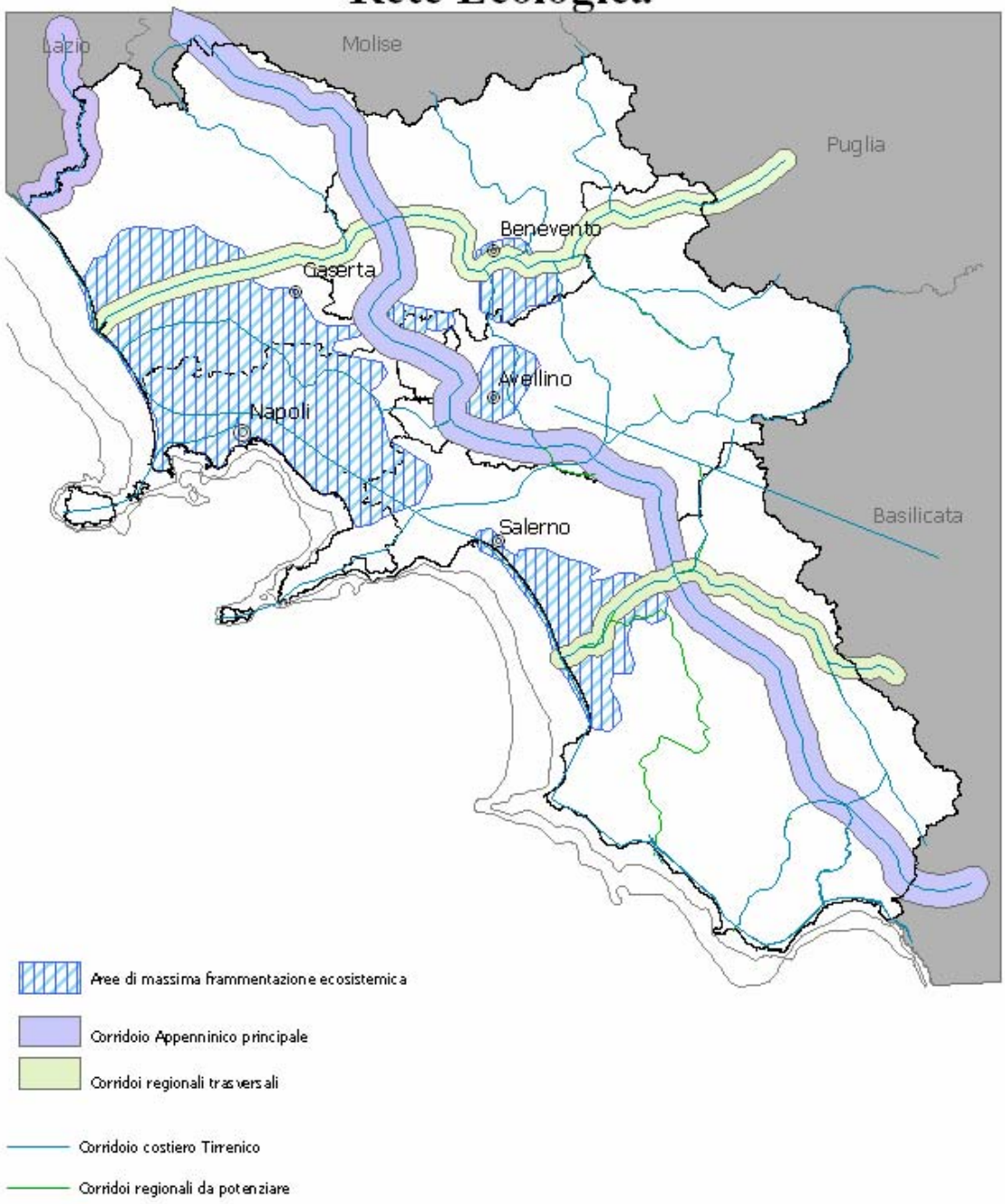

REGIONE CAMPANIA

Assessorato al Governo del Territorio

PIANO TERRITORIALE REGIONALE

- Aree protette e siti "Unesco" Patrimonio dell' umanità -

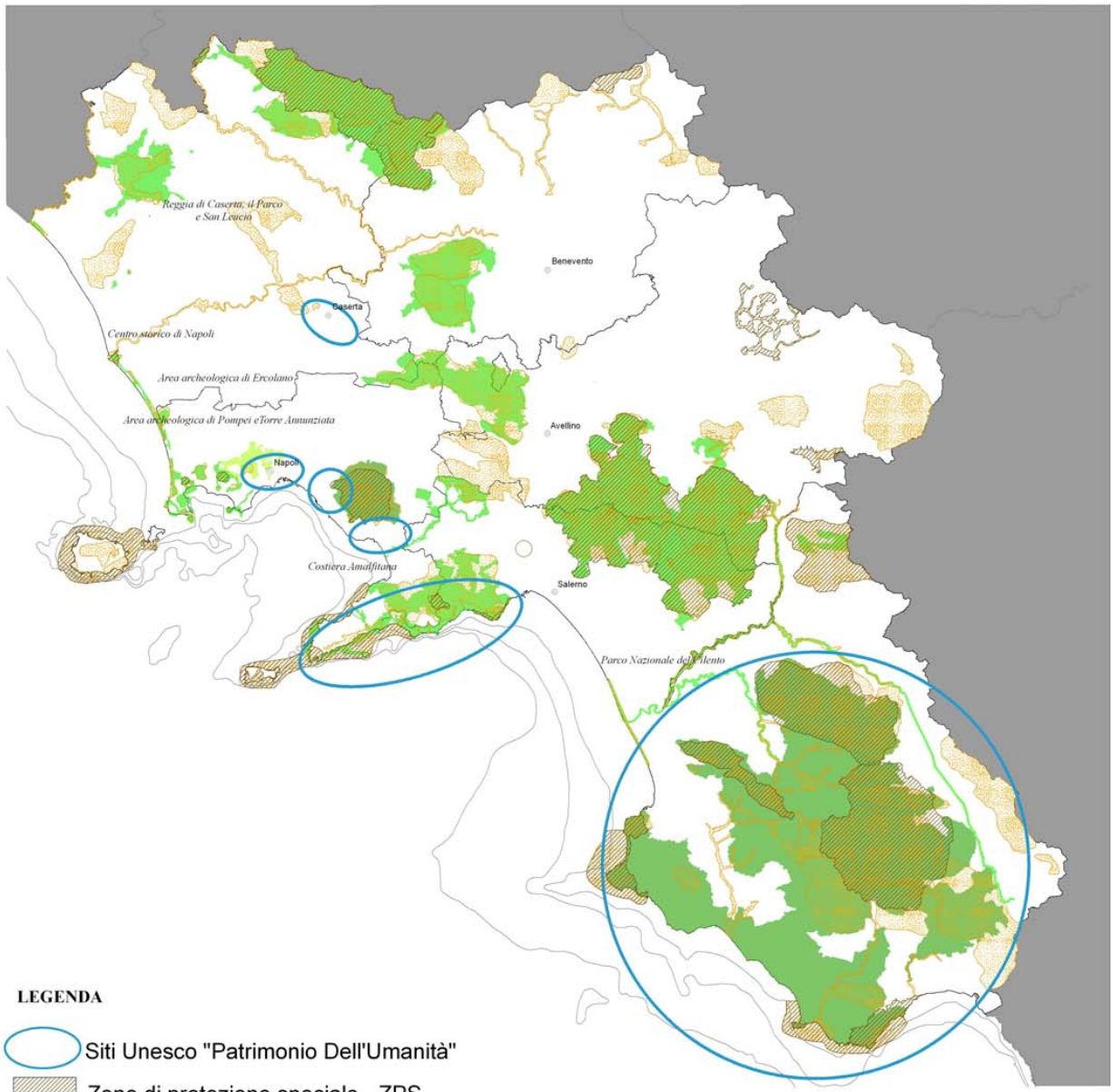

LEGENDA

- Siti Unesco "Patrimonio Dell'Umanità"
- Zone di protezione speciale - ZPS
- Siti di interesse comunitario - SIC
- Parchi Nazionali
- Parchi Regionali
- Riserve Naturali
- Parchi urbani regionali

REGIONE CAMPANIA

Assessorato al Governo del Territorio

PIANO TERRITORIALE REGIONALE

1° QTR: Governo del rischio
-Rischio sismico e vulcanico-

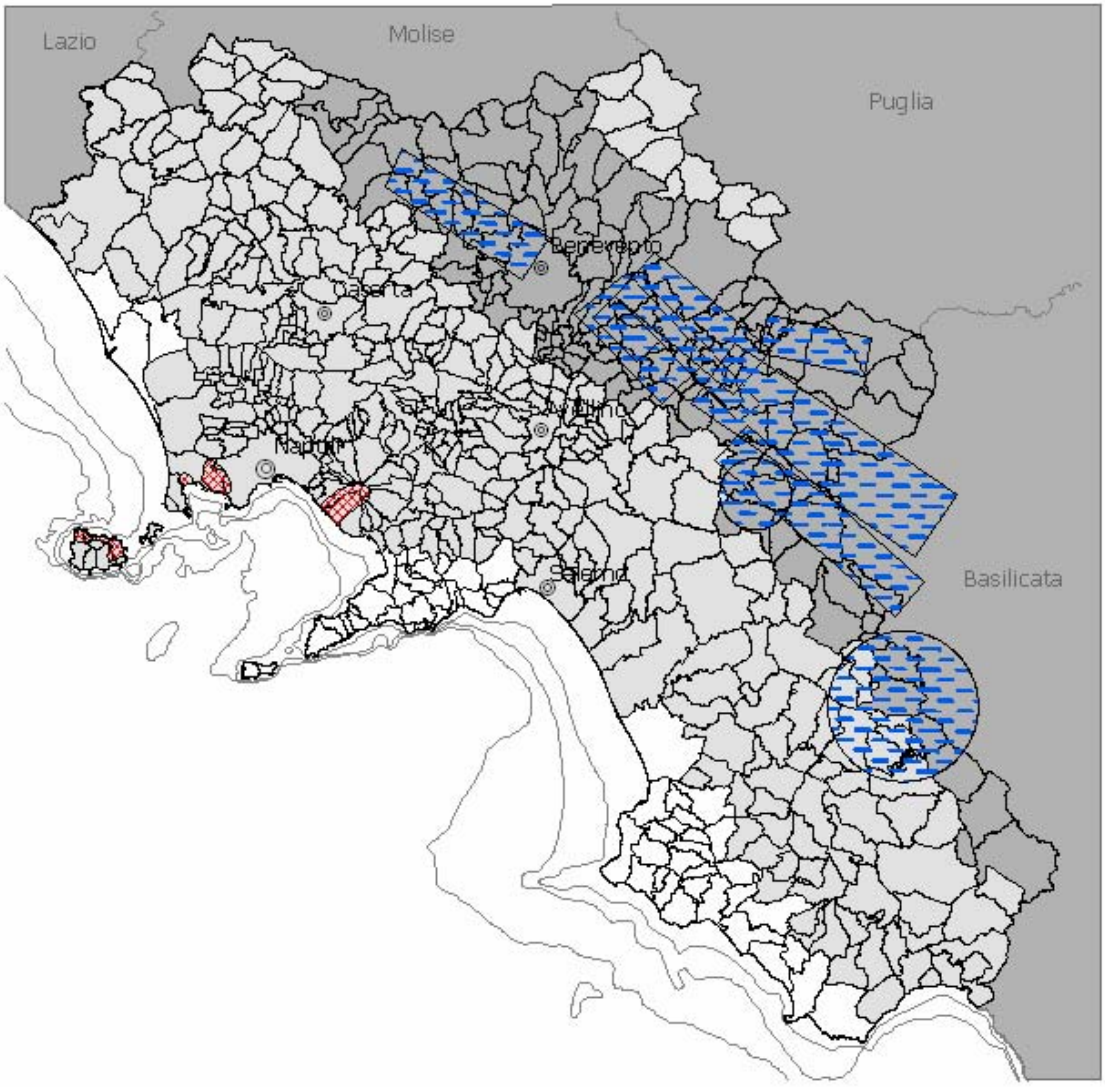

Grado di Sismicità

- 1- Elevata Sismicità
- 2- Media Sismicità
- 3- Bassa Sismicità

Sorgenti di rischio vulcanico

Sorgenti di rischio sismico

REGIONE CAMPANIA

Assessorato al Governo del Territorio

PIANO TERRITORIALE REGIONALE

1° QTR:
-Rete infrastrutturale-

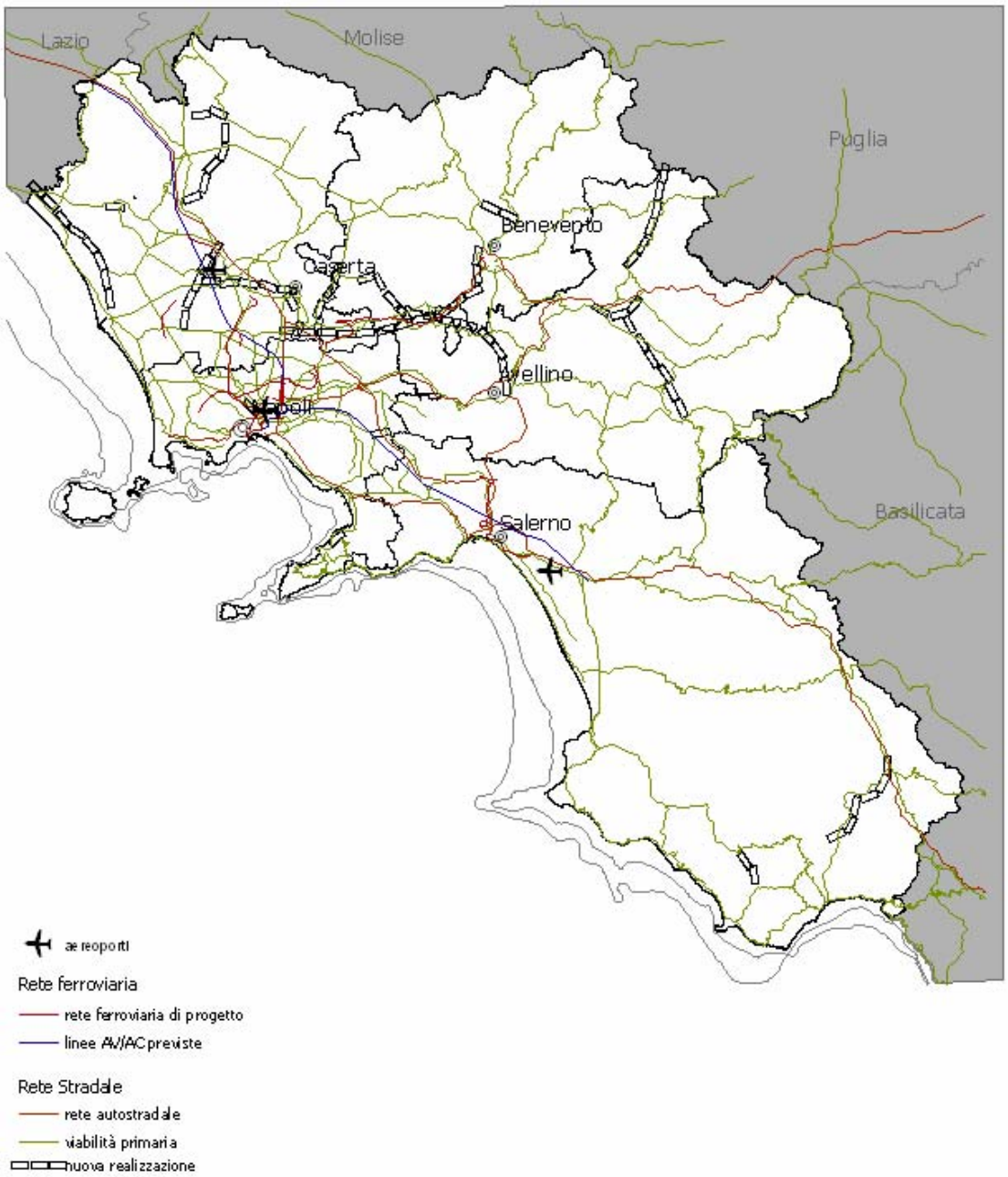

REGIONE CAMPANIA

Assessorato al Governo del Territorio

PIANO TERRITORIALE REGIONALE

2° QTR:
-Ambienti insediativi-

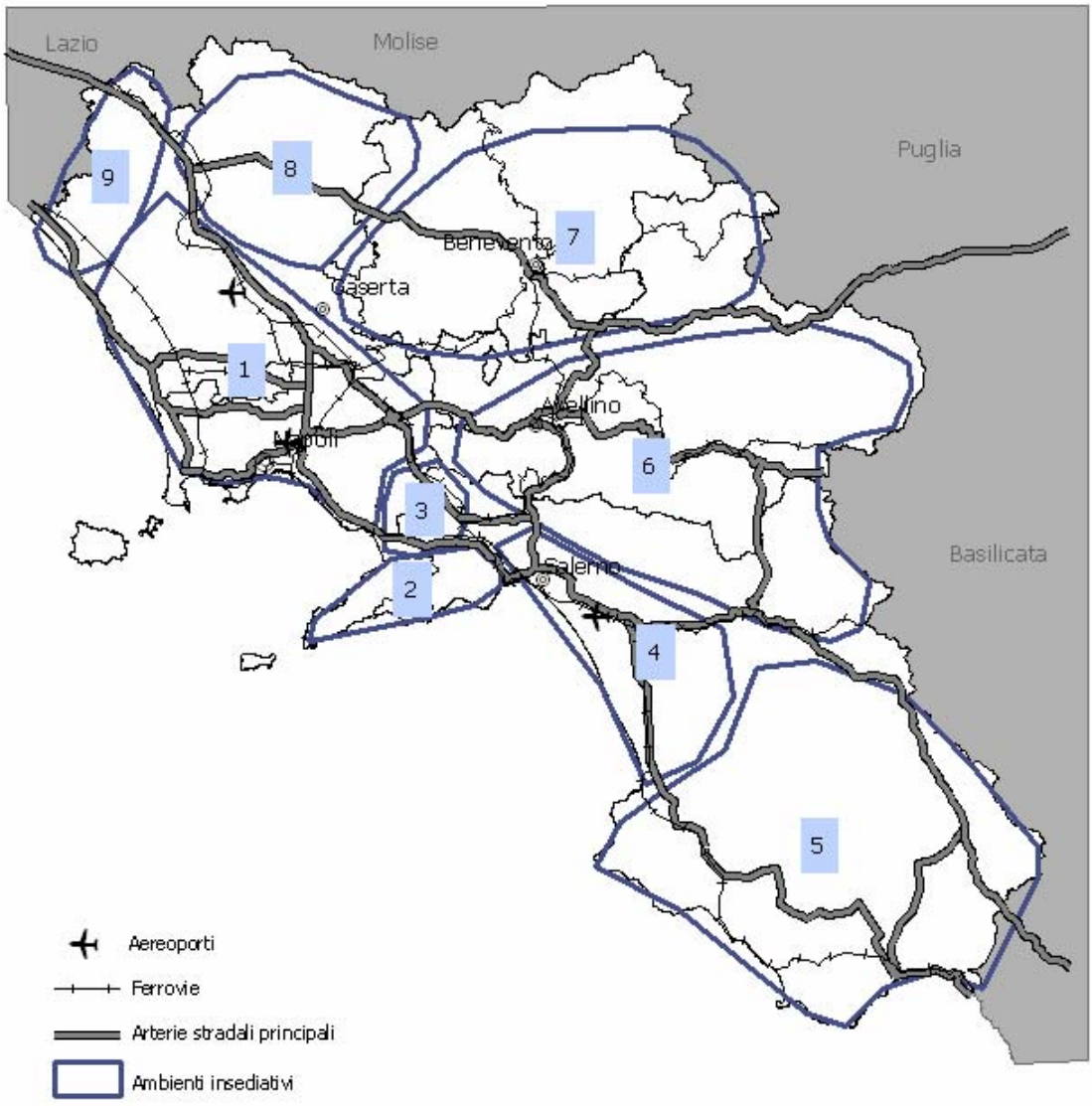

REGIONE CAMPANIA

Assessorato al Governo del Territorio

PIANO TERRITORIALE REGIONALE

2°QTR:
-Livelli di Urbanizzazione-

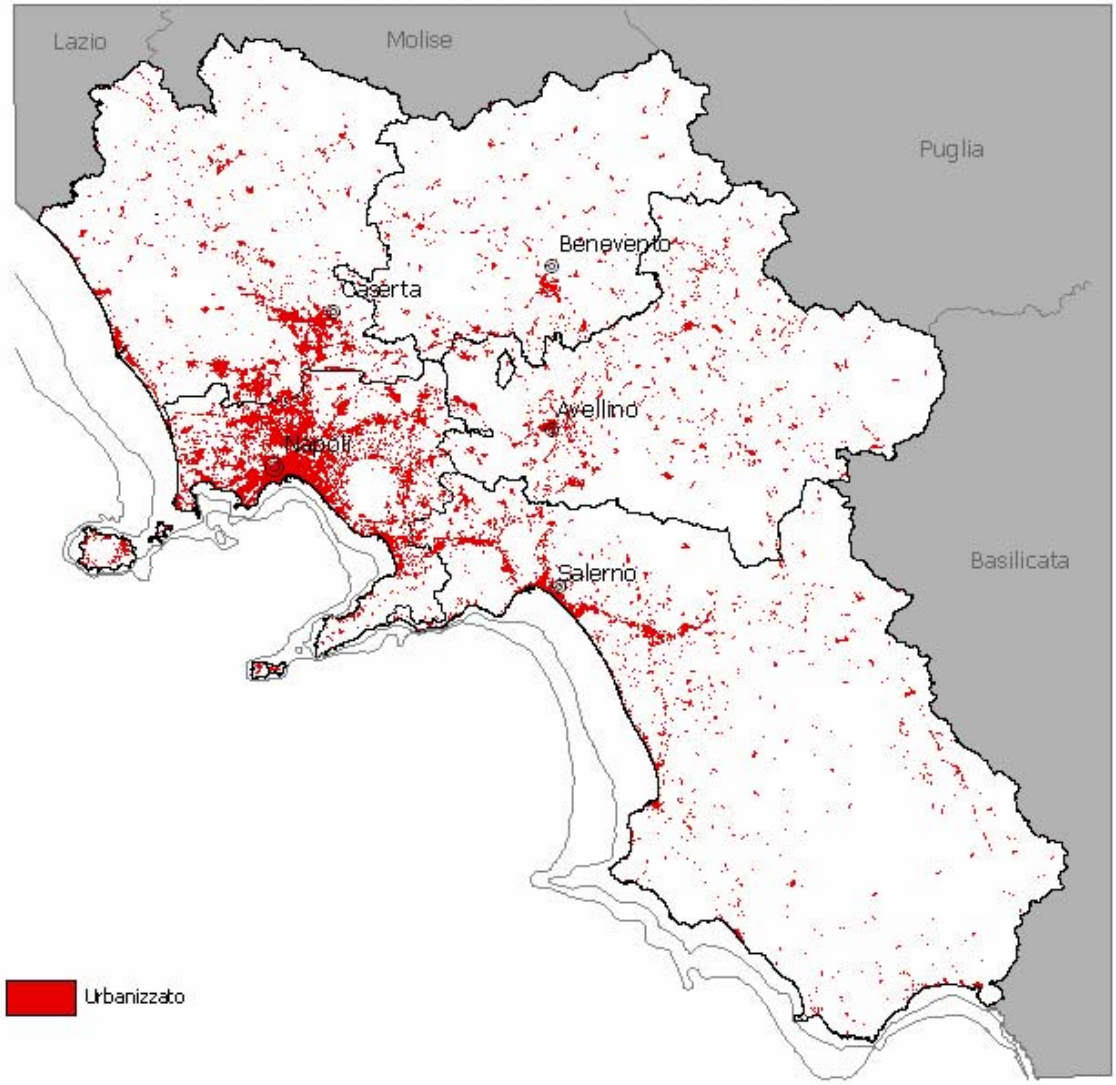

REGIONE CAMPANIA

Assessorato al Governo del Territorio

PIANO TERRITORIALE REGIONALE

3° QTR:

- Sistemi territoriali di sviluppo -

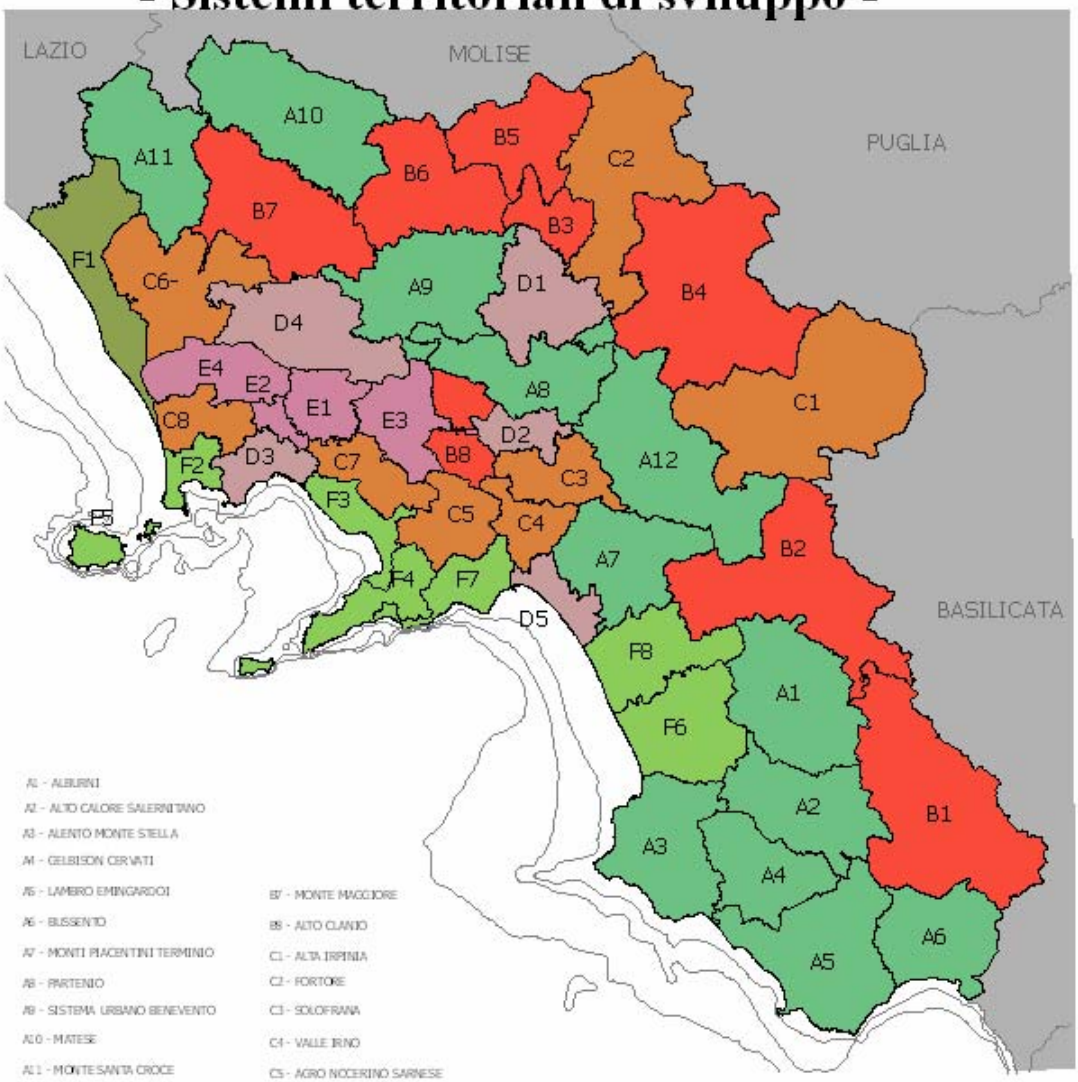

A1 - ALBURNI
A2 - ALTO CALORE SALERNITANO
A3 - ALENTO MONTE STELLA
A4 - GELBISON CERVATI
A5 - LAMBRO EMINGARDOI
A6 - BUSSENTO
A7 - MONTI PICENTINI TERMINIO
A8 - PARTENIO
A9 - SISTEMA URBANO BENEVENTO
A10 - MATESE
A11 - MONTE SANTA CROCE
A12 - TERMINIO CERVIALTO
B1 - VALLO DI DIANO
B2 - ANTICA VOLCEI
B3 - PIETRALCINA
B4 - VALLE DELL'UFITA
B5 - ALTO TAMMARO
B6 - TITERNO
B7 - MONTE MAGGIORE
B8 - ALTO CLANIO
C1 - ALTA IRPINIA
C2 - FORTORE
C3 - SOLOFRANA
C4 - VALLE IRNO
C5 - AGRO NOCERINO SARNESE
C6- PIANURA INTERNA CASERTANA
C7 - COMUNI VESUVIANI
C8 - AREA GIUGLIANESE
D1 - SISTEMA URBANO BENEVENTO
D2 - SISTEMA URBANO AVELLINO
D3 - SISTEMA URBANO NAPOLI
D4 - SISTEMA URBANO CASERTA E ANTICA CAPUA
D5 - AREA URBANA SALERNO
E1 - NAPOLI NORD - EST
E2 - NAPOLI NORD
E3 - NOLANO
E4 - SISTEMA AVERSANO
F1 - LITORALE DOMITIO
F2 - AREA FLEGREA
F3 - MIGLIO D'ORO - TORRE STABIESE
F4 - PENISOLA SORRENTINA
F5 - ISOLE MINORI
F6 - MAGNA GRECIA
F7 - PENISOLA AMALFITANA
F8 - PIANA DEL SELE

REGIONE CAMPANIA

Assessorato al Governo del Territorio

PIANO TERRITORIALE REGIONALE

3° QTR:
- Sistemi territoriali di sviluppo: Dominanti -

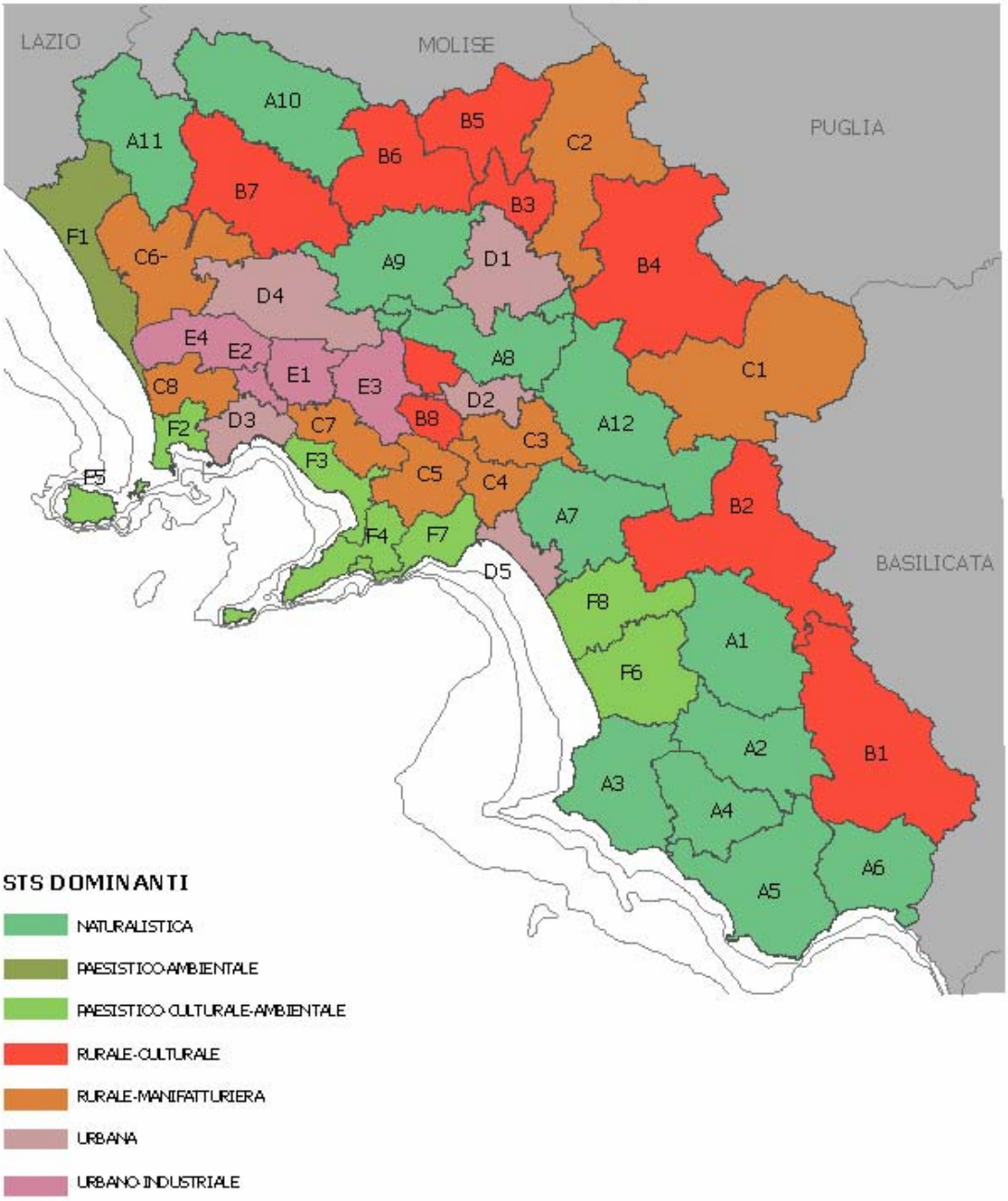

REGIONE CAMPANIA

Assessorato al Governo del Territorio

PIANO TERRITORIALE REGIONALE

4° QTR:
-Campi territoriali complessi-

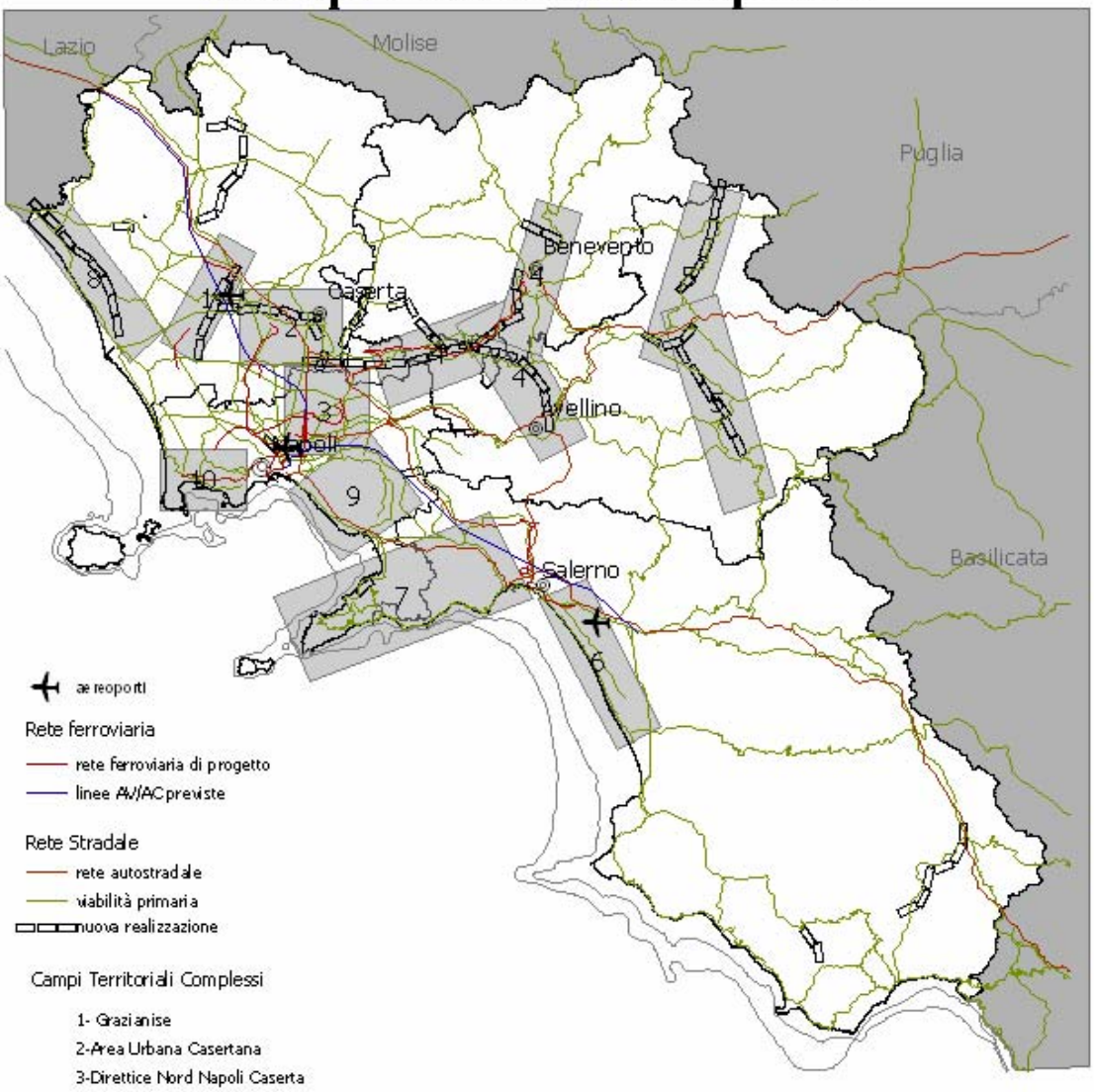

REGIONE CAMPANIA

Assessorato al Governo del Territorio

PIANO TERRITORIALE REGIONALE

Visioning Preferita

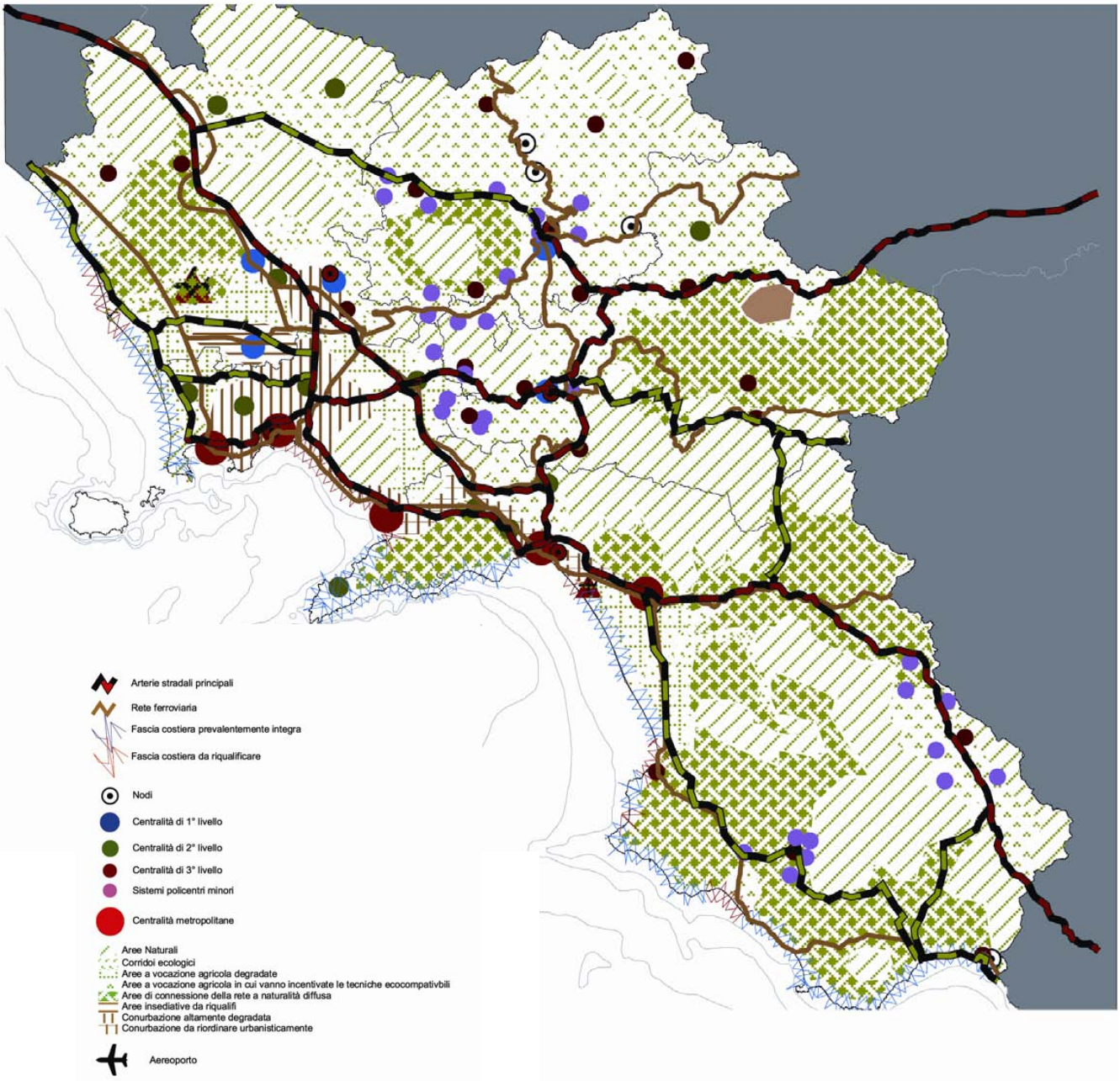

REGIONE CAMPANIA

Assessorato al Governo del Territorio

PIANO TERRITORIALE REGIONALE

PTR

Visioning Tendenziale

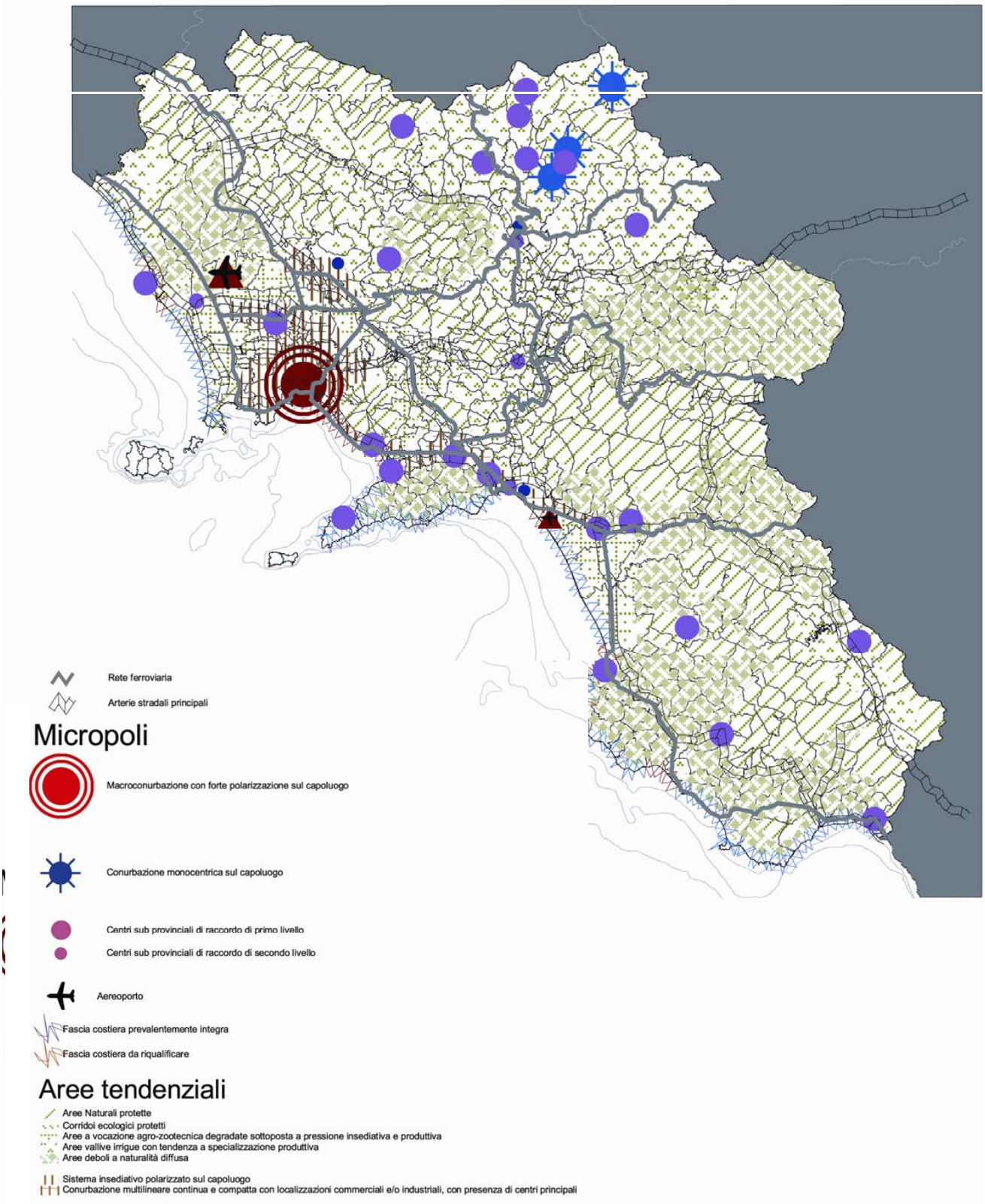

REGIONE CAMPANIA

Assessorato al Governo del Territorio

PIANO TERRITORIALE REGIONALE

- Sistemi di terre -

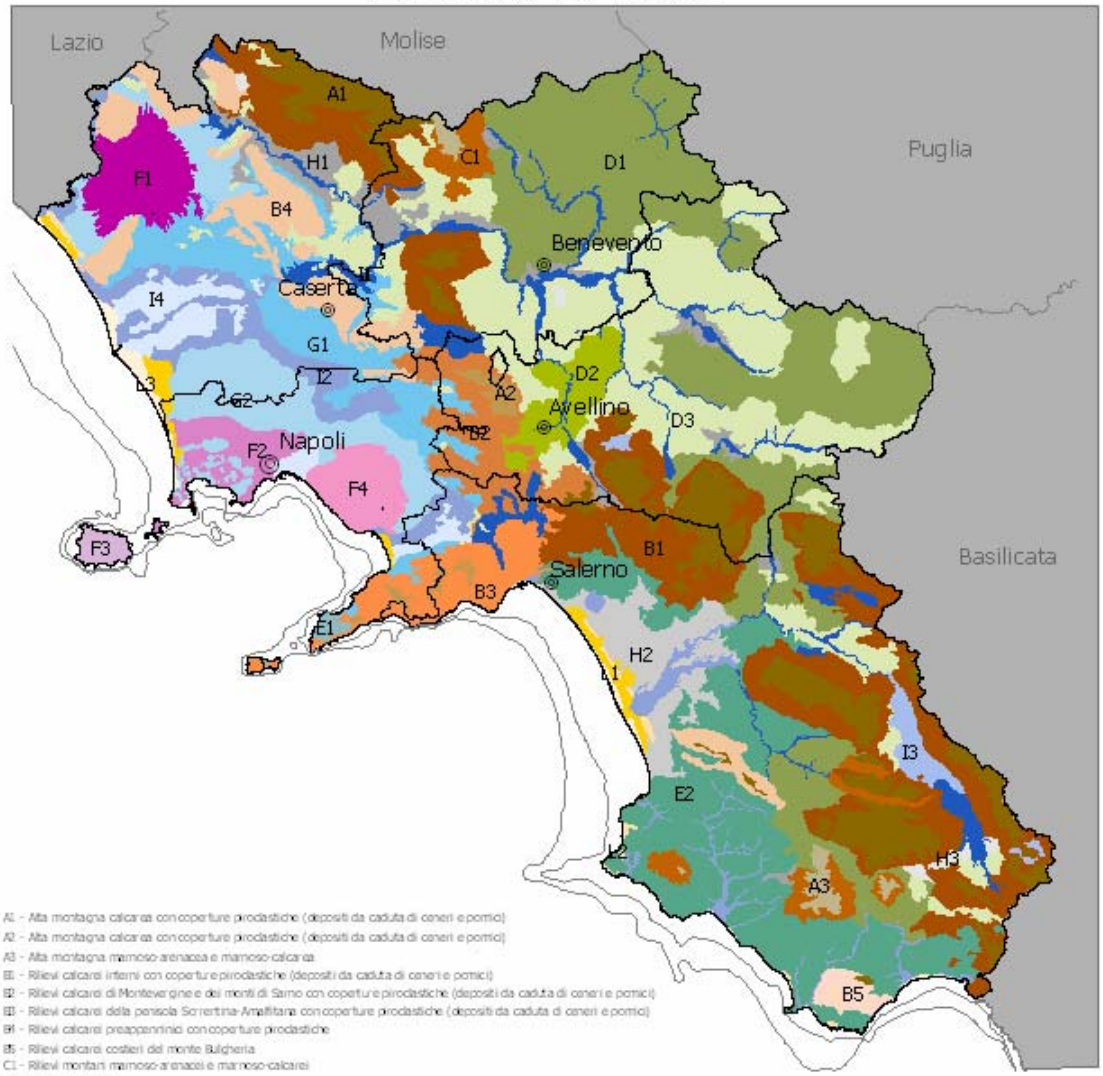

A1 - Alta montagna calcarea con coperture piroclastiche (depositi da caduta di ceneri e pomici)
A2 - Alta montagna calcarea con coperture piroclastiche (depositi da caduta di ceneri e pomici)
A3 - Alta montagna marnoso-arenacea e marnoso-calcarea
B1 - Rilievi calcarei interni con coperture piroclastiche (depositi da caduta di ceneri e pomici)
B2 - Rilievi calcarei di Montevergine e dei monti di Sarno con coperture piroclastiche (depositi da caduta di ceneri e pomici)
B3 - Rilievi calcarei della penisola Sorrentina-Amalfitana con coperture piroclastiche (depositi da caduta di ceneri e pomici)
B4 - Rilievi calcarei preappenninici con coperture piroclastiche
B5 - Rilievi calcarei costieri del monte Bulgheria
C1 - Rilievi montani marnoso-arenacei e marnoso-calcarei
D1 - Collina argillosa
D2 - Collina argillosa con coperture piroclastiche
D3 - Collina marnoso-arenacea , marnoso-calcarea e conglomeratica
E1 - Collina costiera della penisola Sorrentina-Amalfitana
E2 - Collina costiera del Cilento
F1 - Complesso vulcanico del Roccamonfina
F2 - Rilievi vulcanici dei Campi Flegrei
F3 - Rilievi vulcanici dell'isola d'Ischia
F4 - Complesso vulcanico del Somma-Vesuvio
G1 - Pianura pedemontana dei rilievi calcarei
G2 - Pianura pedemontana dei rilievi vulcanici
H1 - Terrazzi alluvionali dell'alto e medio corso del fiume Volturno e dei fiumi appenninici
H2 - Terrazzi alluvionali della piana del fiume Sele
H3 - Conche terrazzate degli antichi bacini lacustri
I1 - Aree relativamente rilevate delle pianure alluvionali nell'alto e medio corso del fiume Volturno e dei fiumi appenninici
I2 - Aree relativamente rilevate delle pianure alluvionali nel basso corso dei fiumi Garigliano, e Volturno e dei fiumi appenninici
I3 - Aree morfologicamente depresse delle pianure alluvionali interne

REGIONE CAMPANIA

Assessorato al Governo del Territorio

PTR

PIANO TERRITORIALE REGIONALE

- Uso Agricolo dei Suoli -

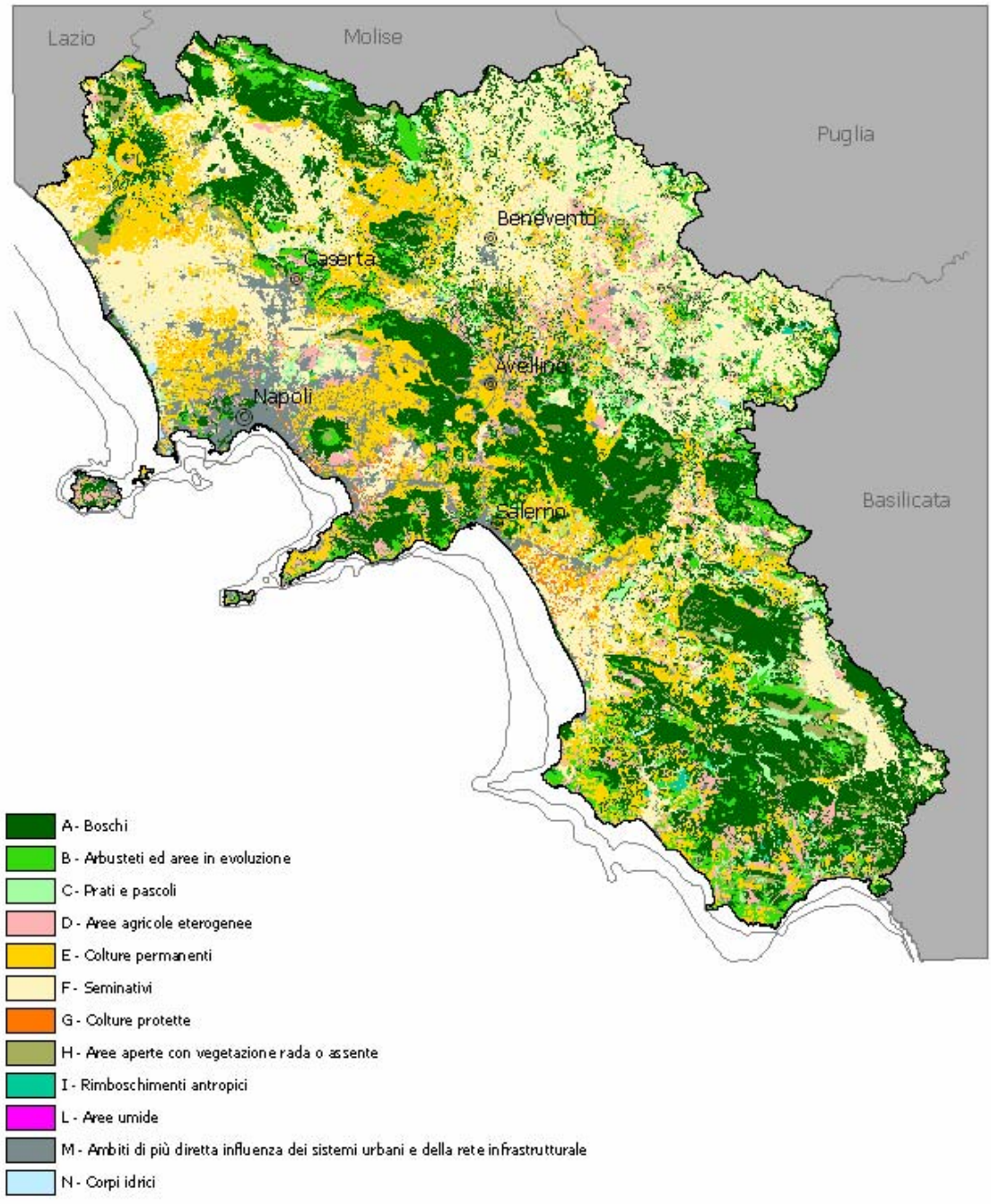

REGIONE CAMPANIA

Assessorato al Governo del Territorio

PIANO TERRITORIALE REGIONALE

- Dinamiche delle coperture delle terre1990-2000 -

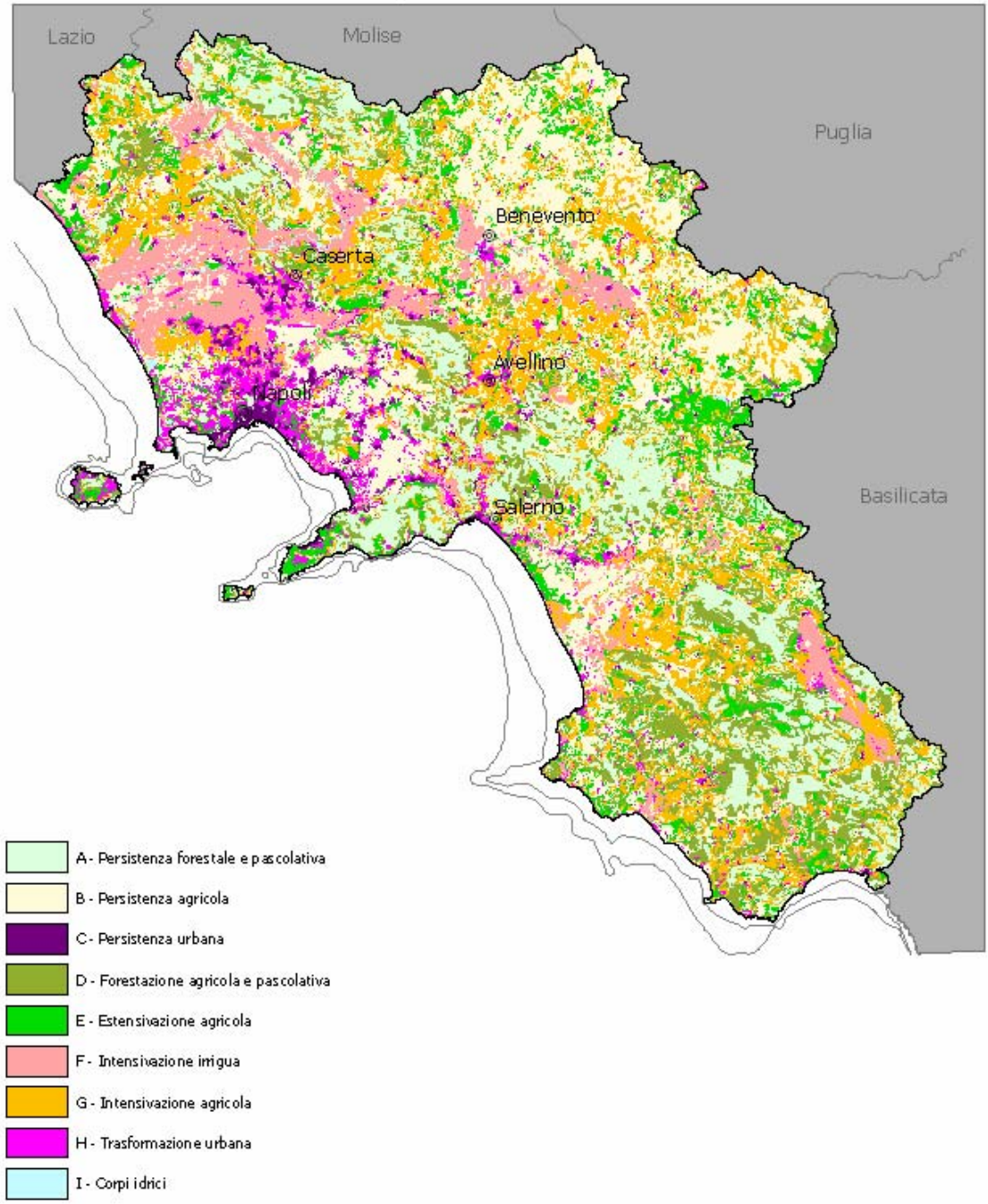

REGIONE CAMPANIA
Assessorato al Governo del Territorio

PIANO TERRITORIALE REGIONALE

- Risorse naturalistiche e agroforestali -

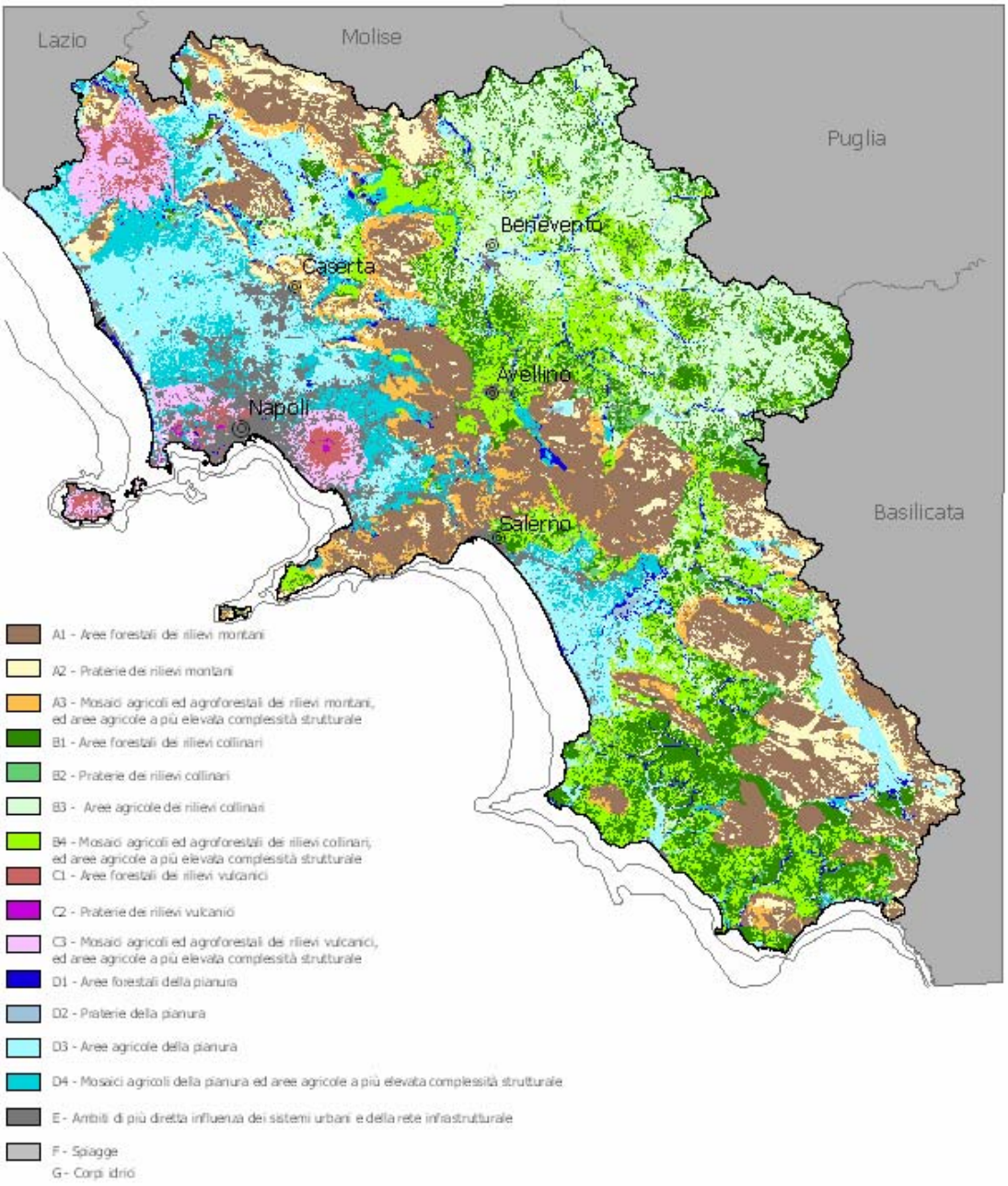

REGIONE CAMPANIA

Assessorato al Governo del Territorio

PIANO TERRITORIALE REGIONALE

- Sistemi del territorio rurale e aperto -

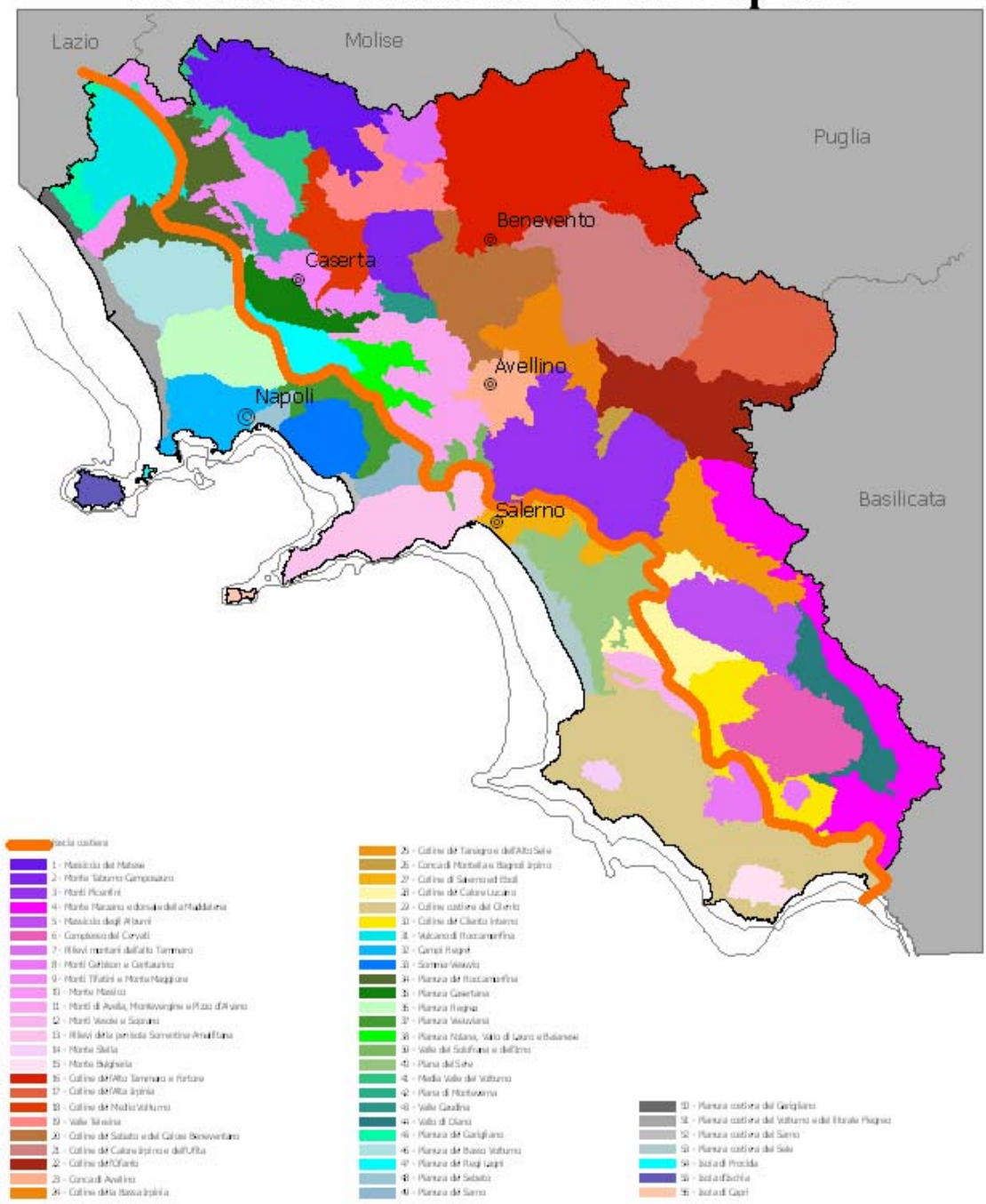

REGIONE CAMPANIA

Assessorato al Governo del Territorio

PIANO TERRITORIALE REGIONALE

- Carta delle strutture Storiche-Archeologiche del paesaggio -

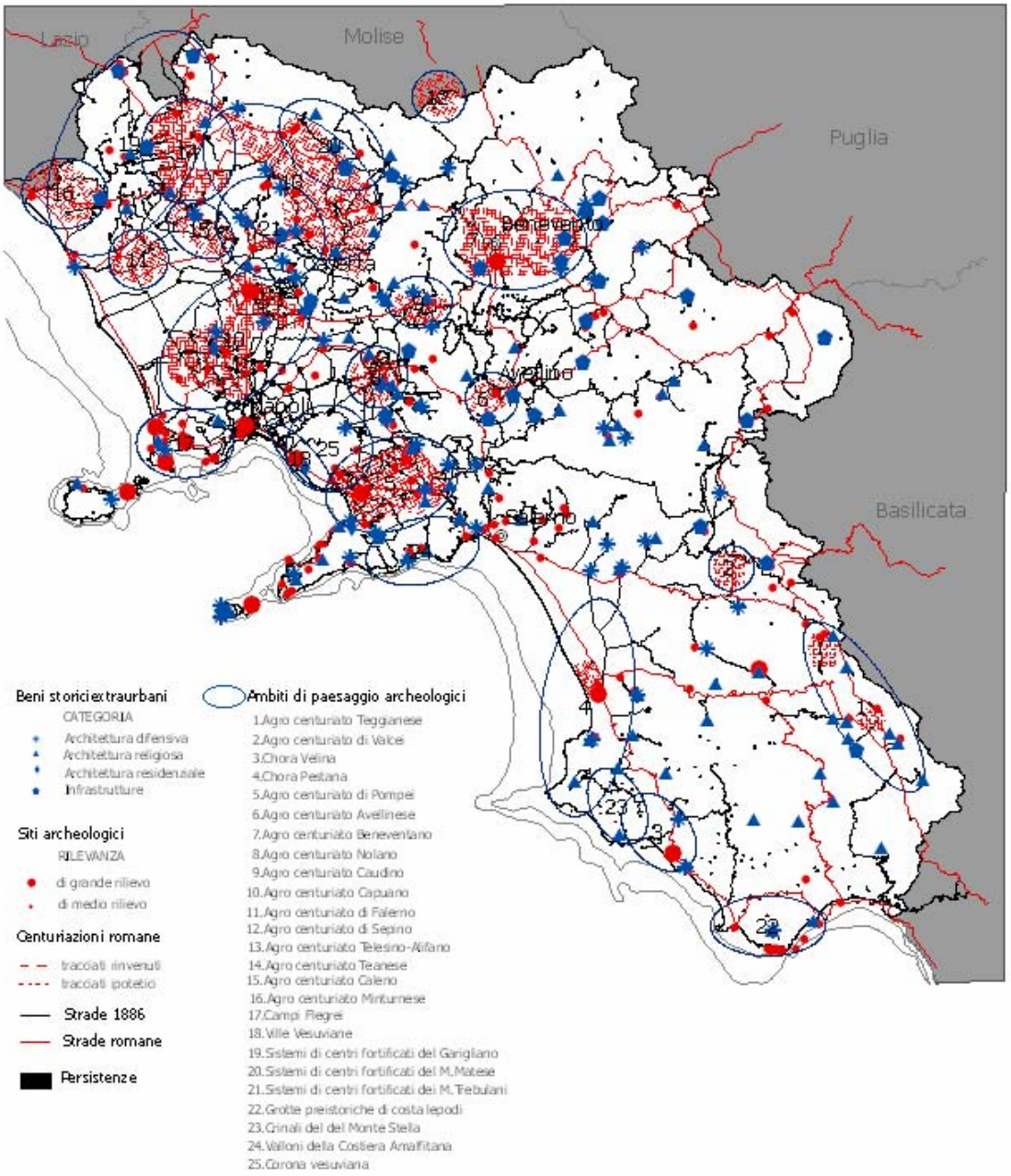

REGIONE CAMPANIA

Assessorato al Governo del Territorio

PIANO TERRITORIALE REGIONALE

- Schema di articolazione dei paesaggi della Campania -

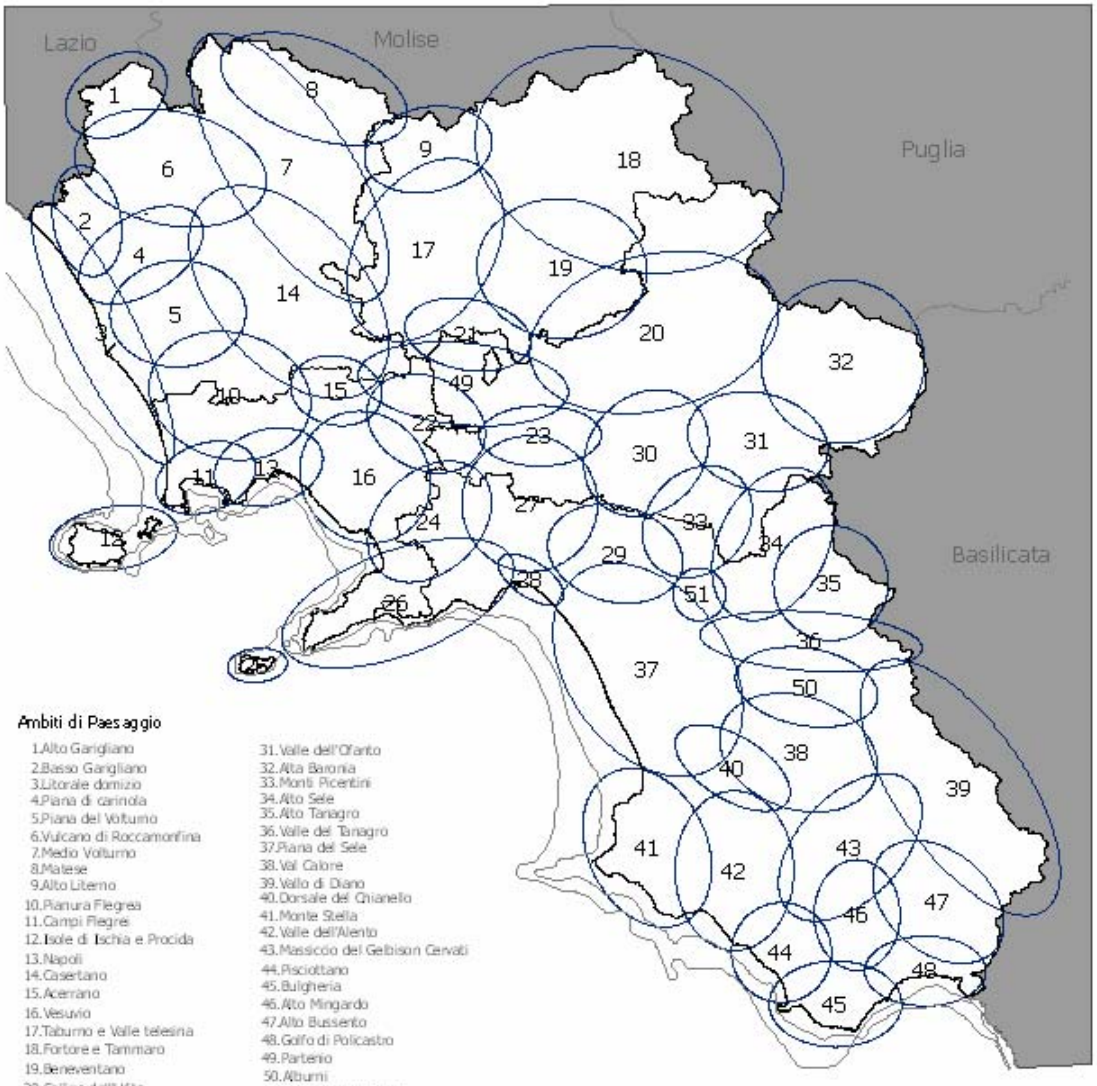

Ambiti di Paesaggio

1. Alto Garigliano
2. Basso Garigliano
3. Litorale domizio
4. Piana di carinola
5. Piana del Volturno
6. Vulcano di Roccamonfina
7. Medio Volturno
8. Matese
9. Alto Literno
10. Pianura Flegrea
11. Campi Flegrei
12. Isole di Ischia e Procida
13. Napoli
14. Casertano
15. Acerrano
16. Vesuvio
17. Taburno e Valle telesina
18. Fortore e Tammaro
19. Beneventano
20. Collina dell'Ufita
21. Valle Caudina
22. Nolano
23. Conca dell'Avellino
24. Piana del Sarno
25. Capri
26. C. Amalfitana, Sorrentina e Lattari
27. Valle dell'Irno
28. Salerno
29. Picentini occidentali
30. Monte terminio
31. Valle dell'Ofanto
32. Alta Baronia
33. Monti Picentini
34. Alto Sele
35. Alto Tanagro
36. Valle del Tanagro
37. Piana del Sele
38. Val Calore
39. Vallo di Diano
40. Dorsale del Chianello
41. Monte Stella
42. Valle dell'Alento
43. Massiccio del Gelbison Cervati
44. Pisciottano
45. Bulgheria
46. Alto Mingardo
47. Alto Bussento
48. Golfo di Policastro
49. Partenio
50. Alburni
51. Valle di Campagna