

COMMITTENTE:



REGIONE CAMPANIA
Comune di Foiano di Valfortore (BN)
Ampliamento Parco Eolico

TAVOLA:

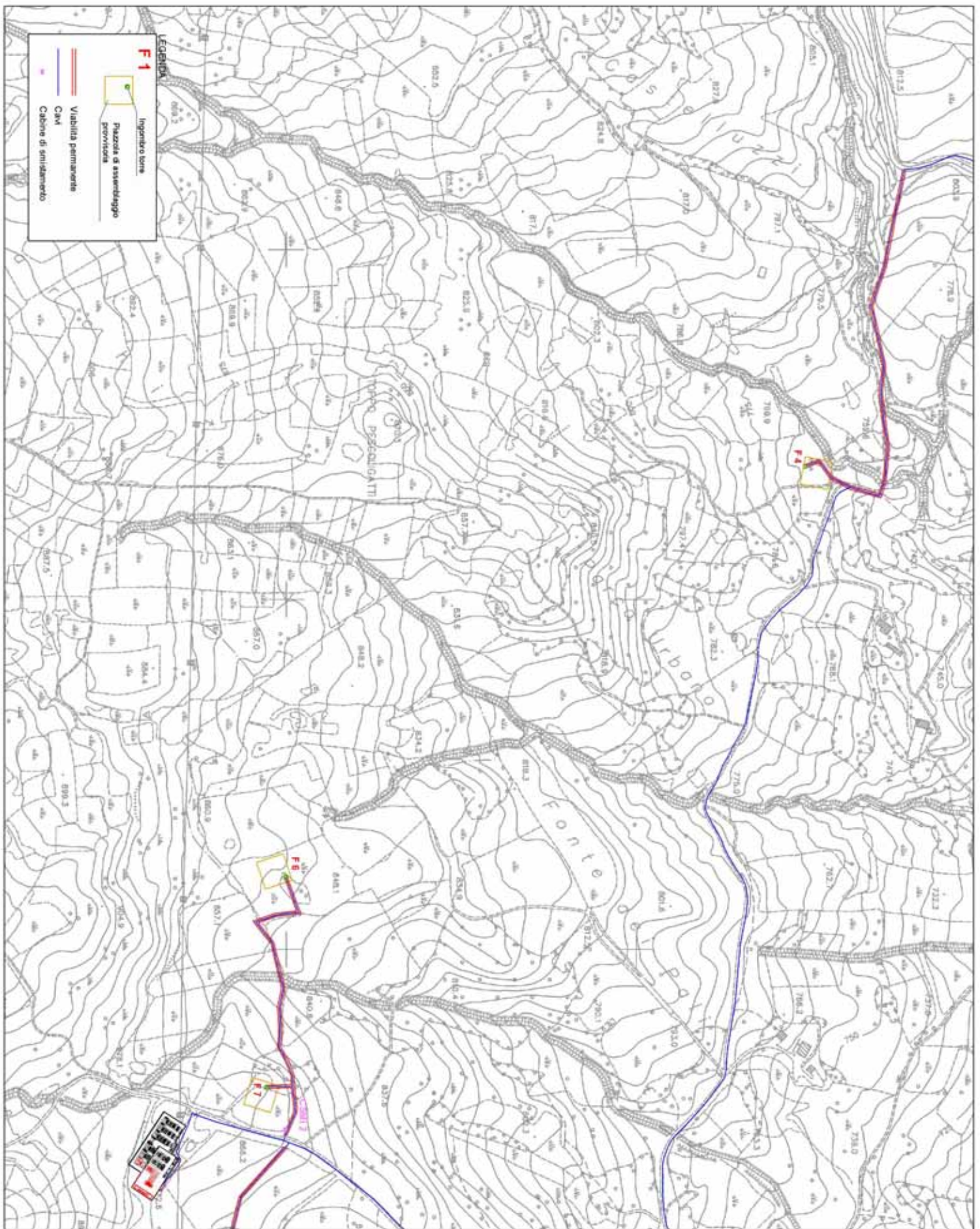
LAYOUT IMPIANTI E STRADE
QUADRO D'UNIONE

SCALA:

DATA:
22 giugno 2006
PROTOCOLLO:
20051105_rev10

TAV. N°:

2



COMMITTENTE:



REGIONE CAMPANIA
 Comune di Foiano di Valfortore (BN)
Ampliamento Parco Eolico

TAVOLA:

LAYOUT IMPIANTI E STRADE

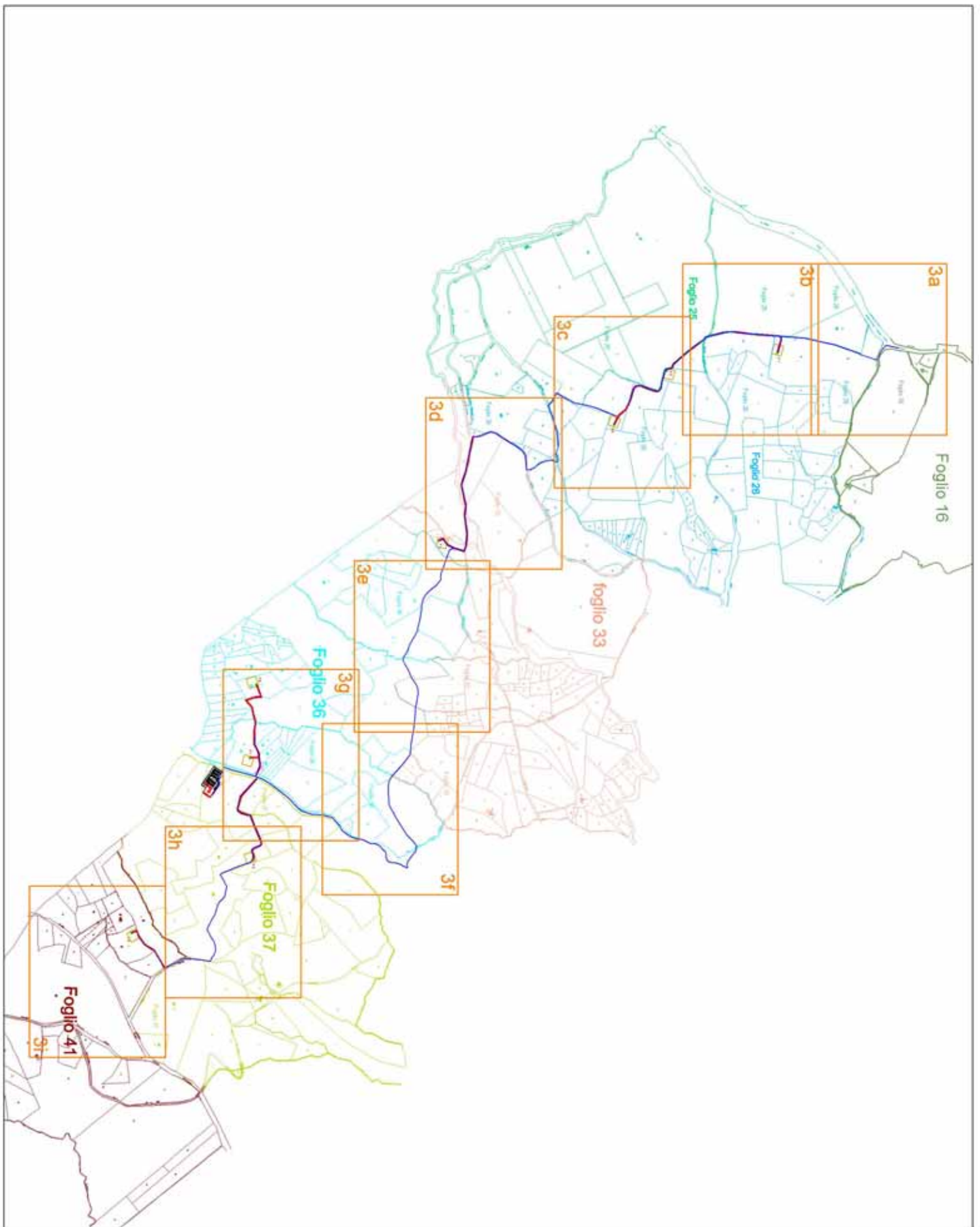
SCALA: 1:5000









DATA: 22 giugno 2006

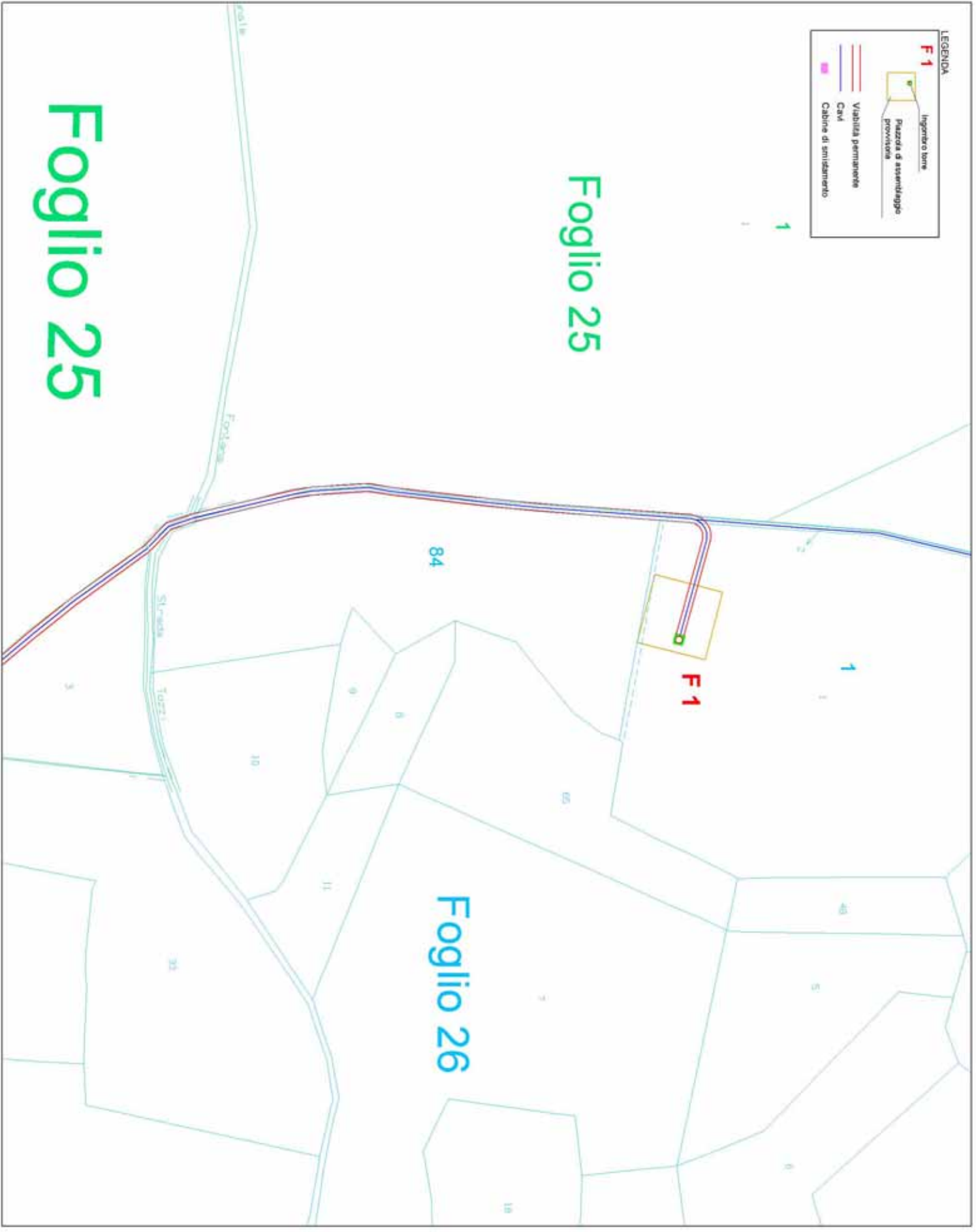
PROTOCOLLO: 20051105_rev10

TAV. N°:

2b



COMMITTENTE: 	REGIONE CAMPANIA Comune di Foiano di Valfortore (BN) <i>Ampliamento Parco Eolico</i>	LEGENDA :	 Foglio 36	 Foglio 28	 Foglio 22	 Foglio 38	SCALA : -	TAV. N°: 3
		TAVOLA : LAYOUT IMPIANTI SU BASE CATASTALE QUADRO D'UNIONE	 Foglio 37	 Foglio 41	 Foglio 16	DATA : 22 giugno 2006	PROTOCOLLO : 20051105_rev10	



LEGENDA

- F 1** Ingegnere torre
- Piazza di assemblaggio provvisoria
- Viabilità permanente
- Cavi
- Cabine di smisurazione

Foglio 25

Foglio 25

Foglio 26

COMMITTENTE:

REGIONE CAMPANIA
 Comune di Foiano di Valfortore (BN)
Ampliamento Parco Eolico

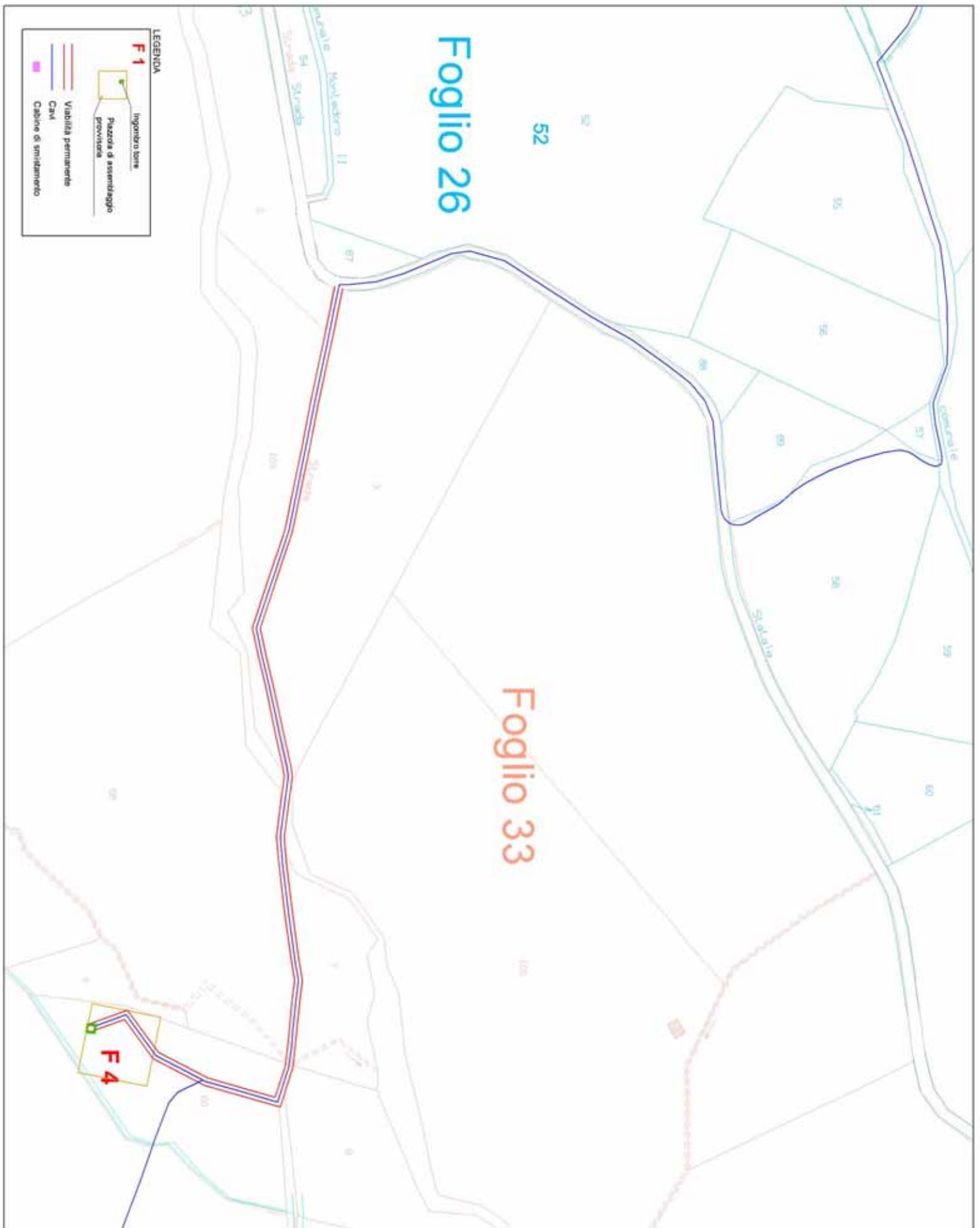
LEGENDA:









Foglio 26	Foglio 25	Foglio 22	Foglio 28
Foglio 27	Foglio 41	Foglio 14	

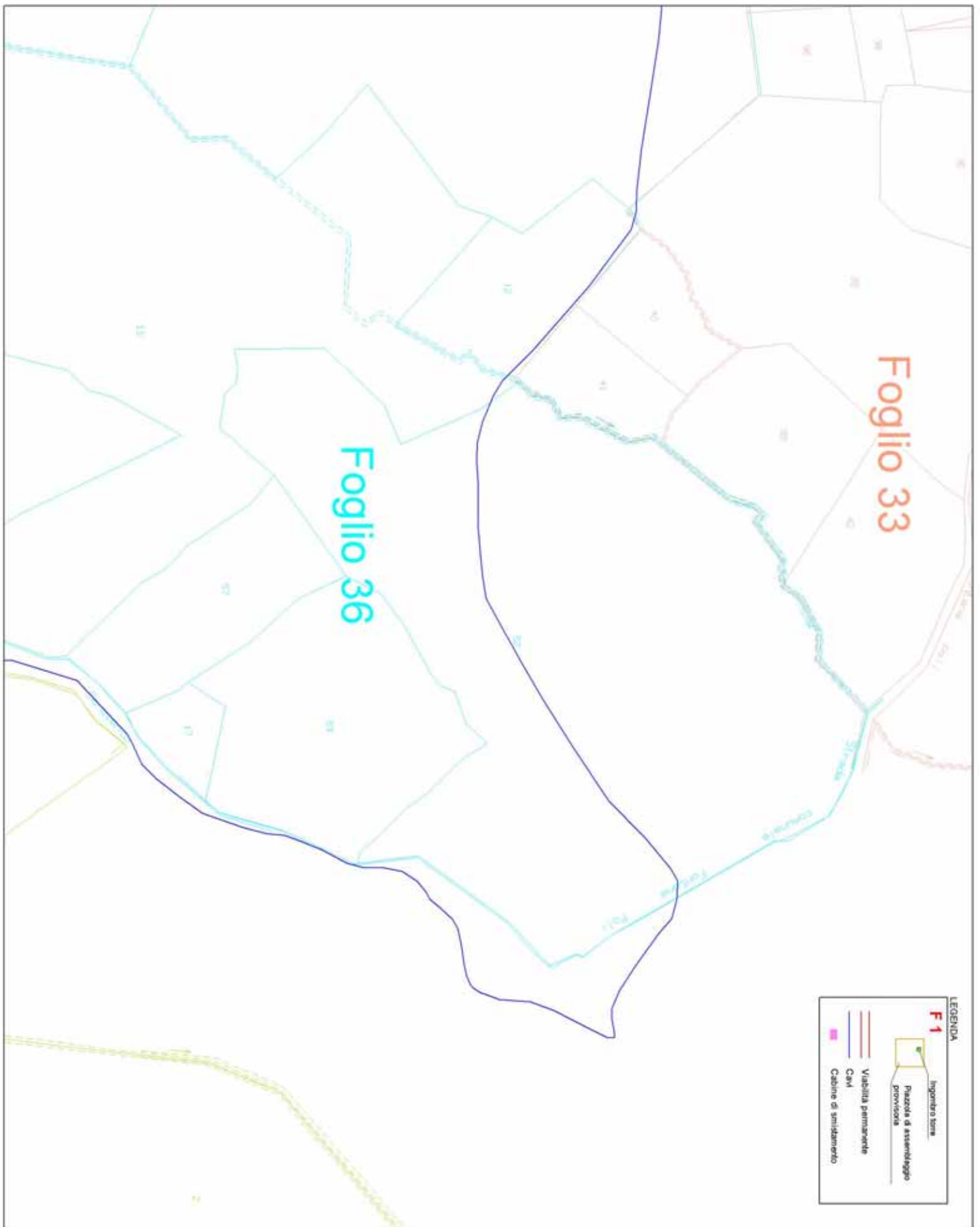
TAVOLA:
 LAYOUT IMPIANTI SU BASE CATASTALE

SCALA: 1:2000
 DATA: 22 giugno 2006
 PROTOCOLLO: 20051105_rev10

TAV. N°:
3b



COMMITTENTE: 	REGIONE CAMPANIA Comune di Foiano di Valfortore (BN) <i>Ampliamento Parco Eolico</i>	LEGENDA :	 Foglio 26	 Foglio 25	 Foglio 22	 Foglio 36	SCALA : 1:2000	TAV. N°: 3d
		TAVOLA : LAYOUT IMPIANTI SU BASE CATASTALE	 Foglio 37	 Foglio 41	 Foglio 14	DATA : 22 giugno 2006	PROTOCOLLO : 20051105_rev10	



COMMITTENTE:


REGIONE CAMPANIA
 Comune di Foiano di Valfortore (BN)
Ampliamento Parco Eolico

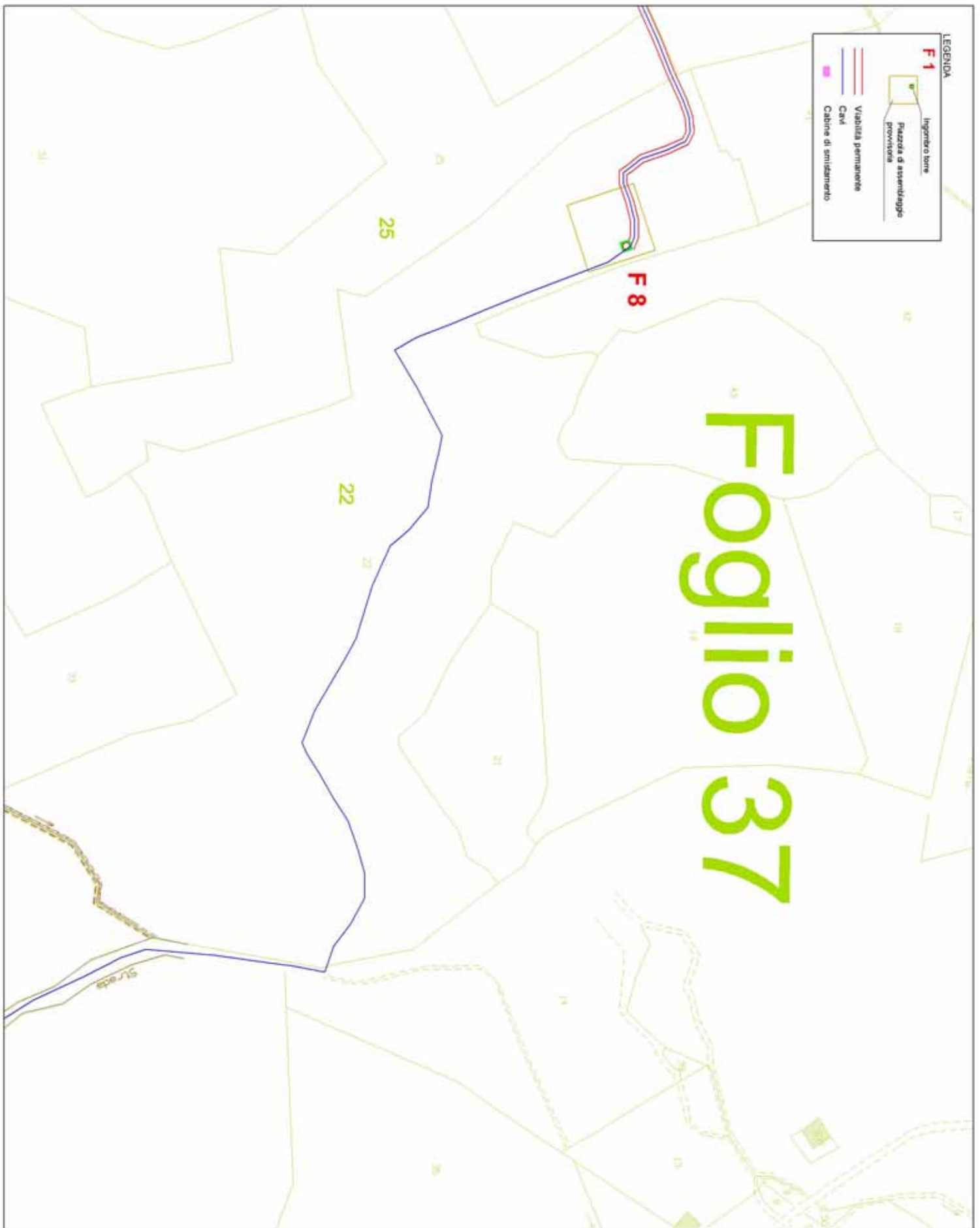
LEGENDA:









	Foglio 36		Foglio 25		Foglio 22		Foglio 38
	Foglio 37		Foglio 41		Foglio 14		

 TAVOLA:
 LAYOUT IMPIANTI SU BASE CATASTALE

SCALA: 1:2000
 DATA: 22 giugno 2006
 PROTOCOLLO: 20051105_rev10

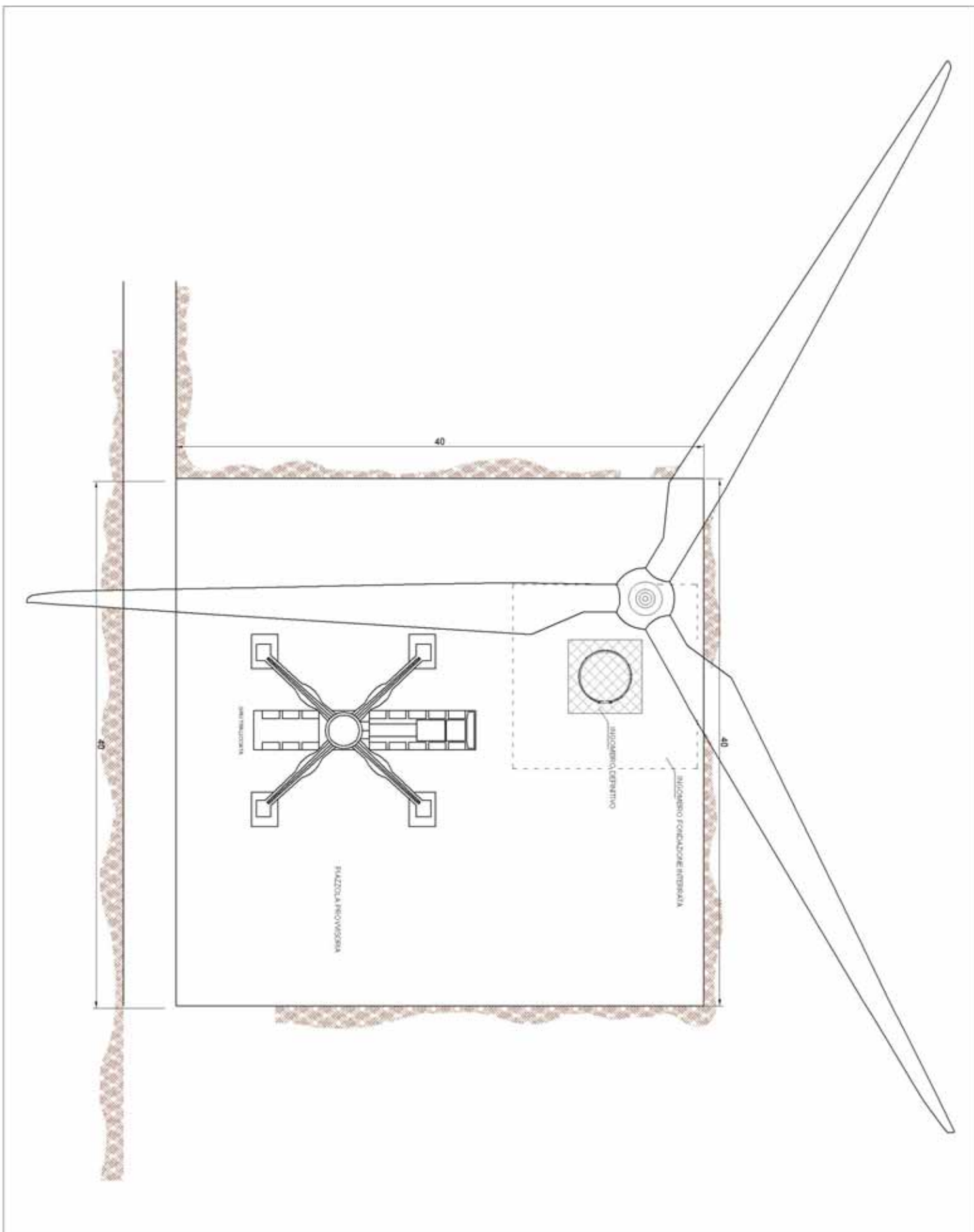
TAV. N°:
3f



COMMITTENTE: 	REGIONE CAMPANIA Comune di Foiano di Valfortore (BN) <i>Ampliamento Parco Eolico</i>	LEGENDA :	 Foglio 26	 Foglio 25	 Foglio 22	 Foglio 36	SCALA : 1:2000	TAV. N°: 3h
		TAVOLA : LAYOUT IMPIANTI SU BASE CATASTALE	 Foglio 37	 Foglio 41	 Foglio 16	DATA : 22 giugno 2006 PROTOCOLLO : 20051105_rev10		



<p>COMMITTENTE:</p> 	<p>REGIONE CAMPANIA Comune di Foiano di Valfortore (BN) <i>Ampliamento Parco Eolico</i></p>	<p>TAVOLA:</p> <p>TIP1 DI STRADE QUADRO D'UNIONE</p>	<p>SCALA:</p> <p>DATA: 22 giugno 2006</p> <p>PROTOCOLLO: 20051105_rev10</p>	<p>TAV. N°:</p> <p>4</p>
--	--	---	---	---------------------------------



COMMITTENTE:



REGIONE CAMPANIA
 Comune di Foiano di Valfortore (BN)
Ampliamento Parco Eolico

TAVOLA:

PIAZZOLE TEMPORANEE

SCALA: 1:150

DATA: 22 giugno 2006

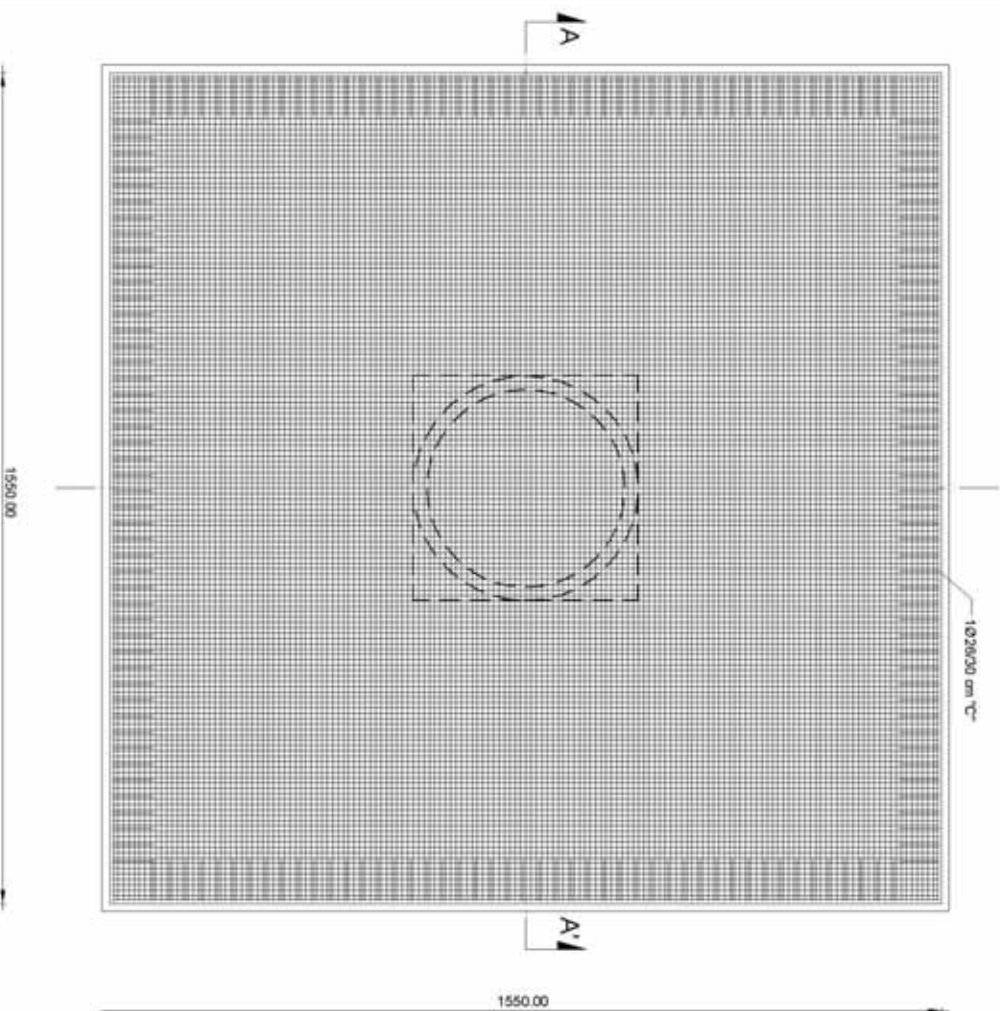
PROTOCOLLO: 20051105_rev10

TAV. N°:

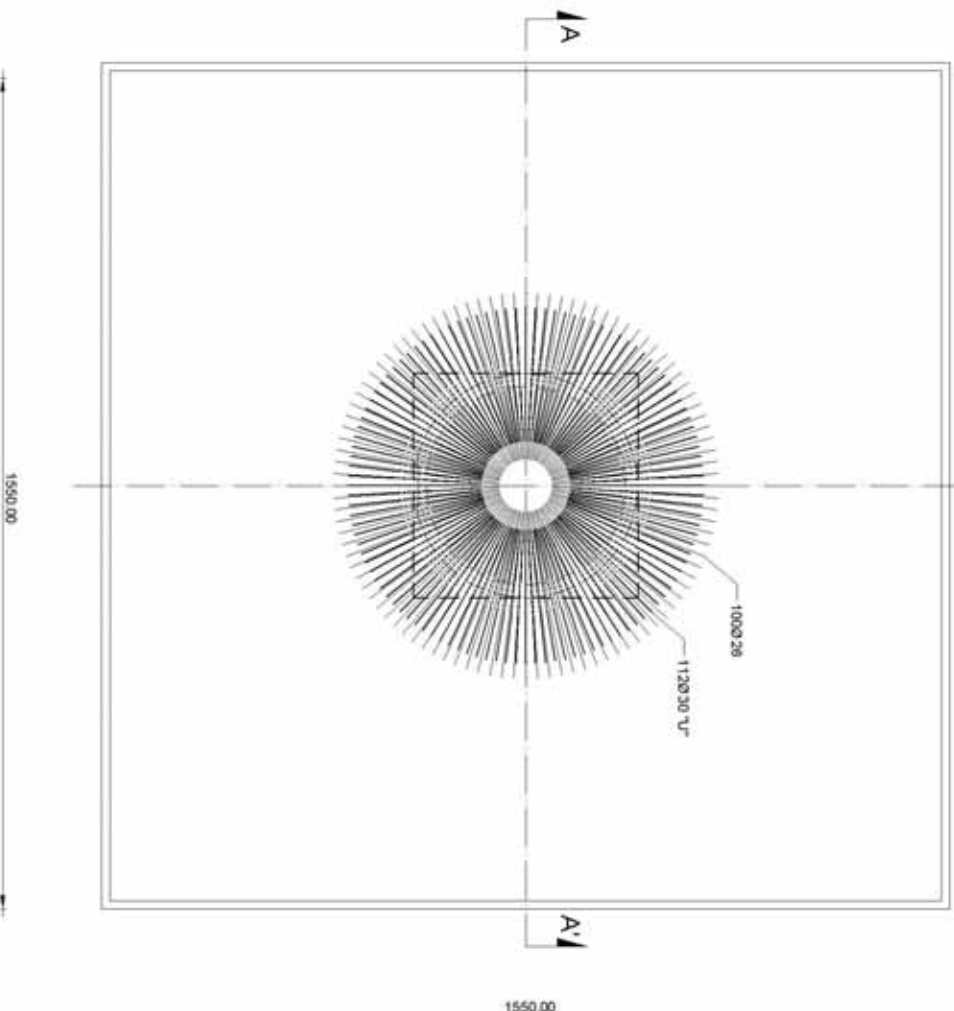
5

TIPOLOGIA 1 : PLINTO ISOLATO

DISTINTA ARMATURA INFERIORE Ø26/10x10 cm (L=1540 cm)



DISTINTA ARMATURA SUPERIORE A STELLA



COMITENTE:



REGIONE CAMPANIA

Comune di Fiano di Valfortore (BN)
Ampliamento Parco Eolico

TAVOLA:

TIPICI DI FONDAZIONE

SCALA: 1:100

DATA: 22 giugno 2006

PROTOCOLLO: 20051105_rev10

TAV. N°

6b

REQUISITI MATERIALI

CLASSE DI RESISTENZA CLS : C25/30 (fck=25,00 MPa, Rck=30,00 MPa)

ACCIAIO FeB44k a.m. c.s. : f_{yk}>430 N/mm²

CLASSE DI ESPOSIZIONE : XC2

CLASSE DI CONSISTENZA : S5

D_{min} AGGREGATI : 30 mm

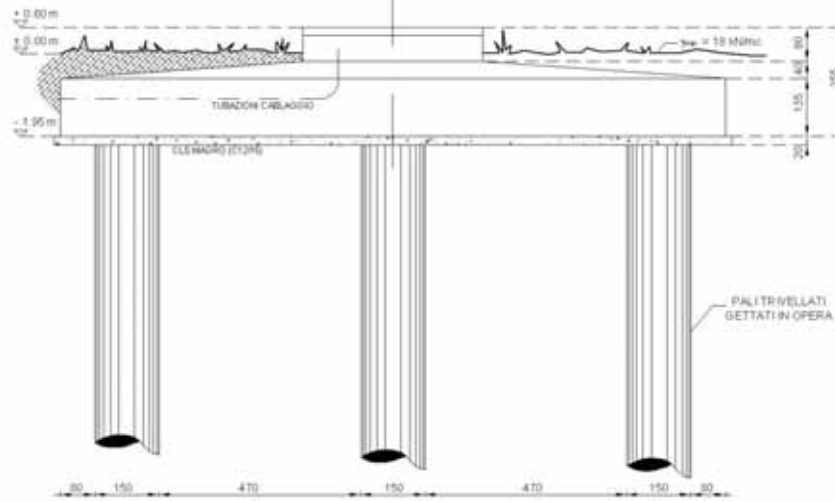
coppierno : 5 cm

lunghezza sovrapposizione armature : 60 Ø ^{leg}

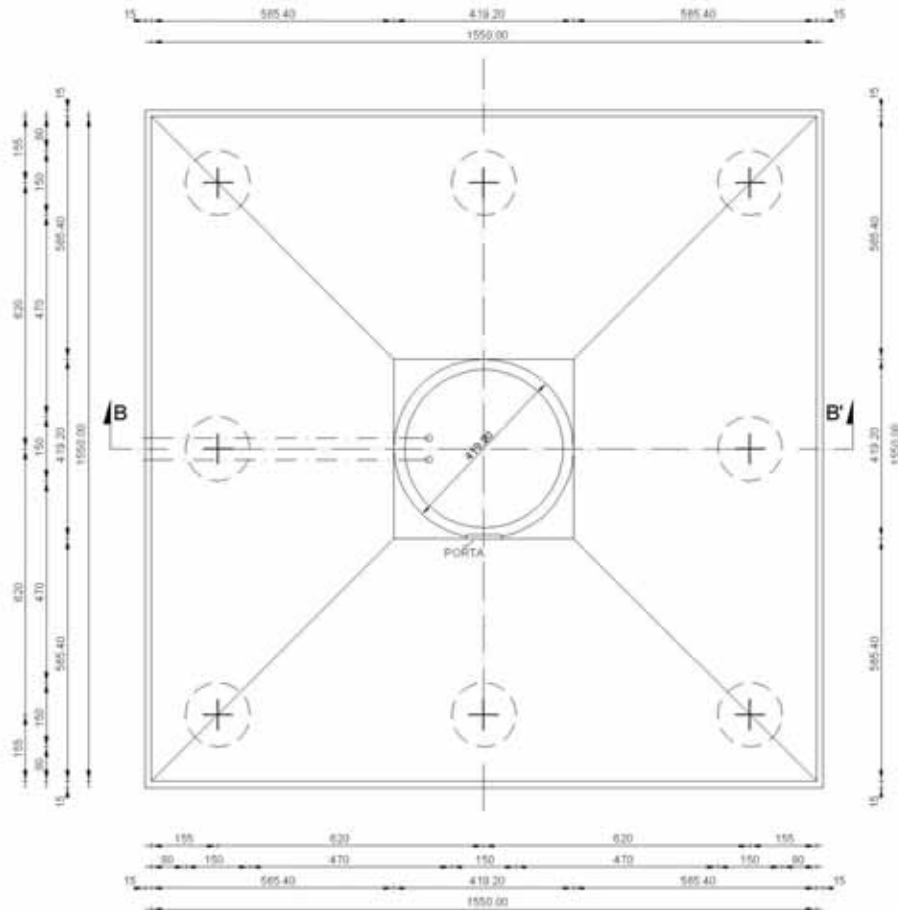
N.B. La geometria e le caratteristiche delle armature metalliche sono indicative.

TIPOLOGIA 2 : PLINTO SU PALI

PROSPETTO



PIANTA



COMMITTENTE:



REGIONE CAMPANIA

Comune di Foiano di Valfortore (BN)
Ampliamento Parco Eolico

TAVOLA:

TIPICI DI FONDAZIONE

SCALA: 1:125

DATA: 22 giugno 2006

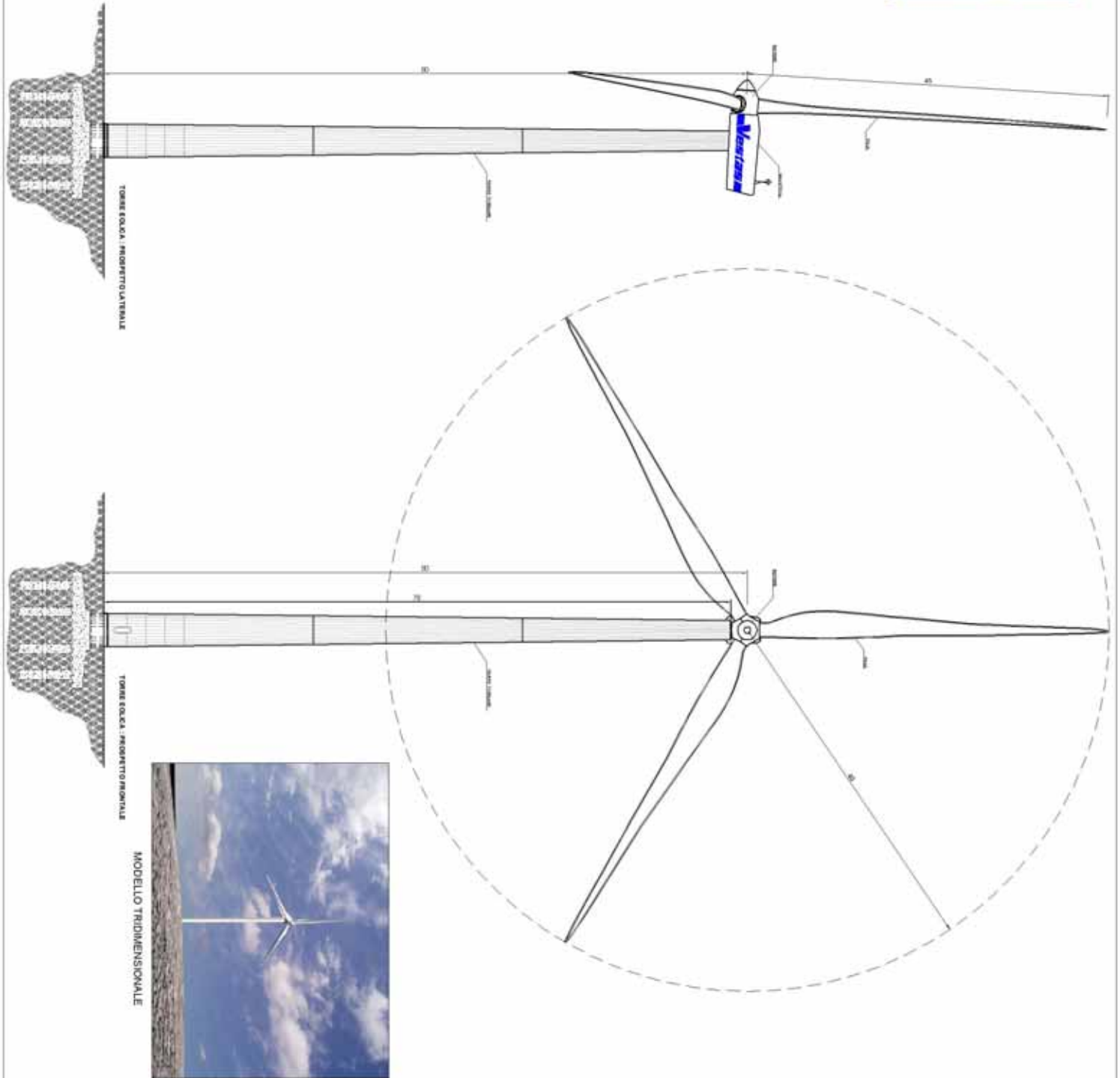
PROTOCOLLO: 20051105_rev10

TAV. N°:

6d




DETTAGLIO DEL MODELLO TRIDIMENSIONALE

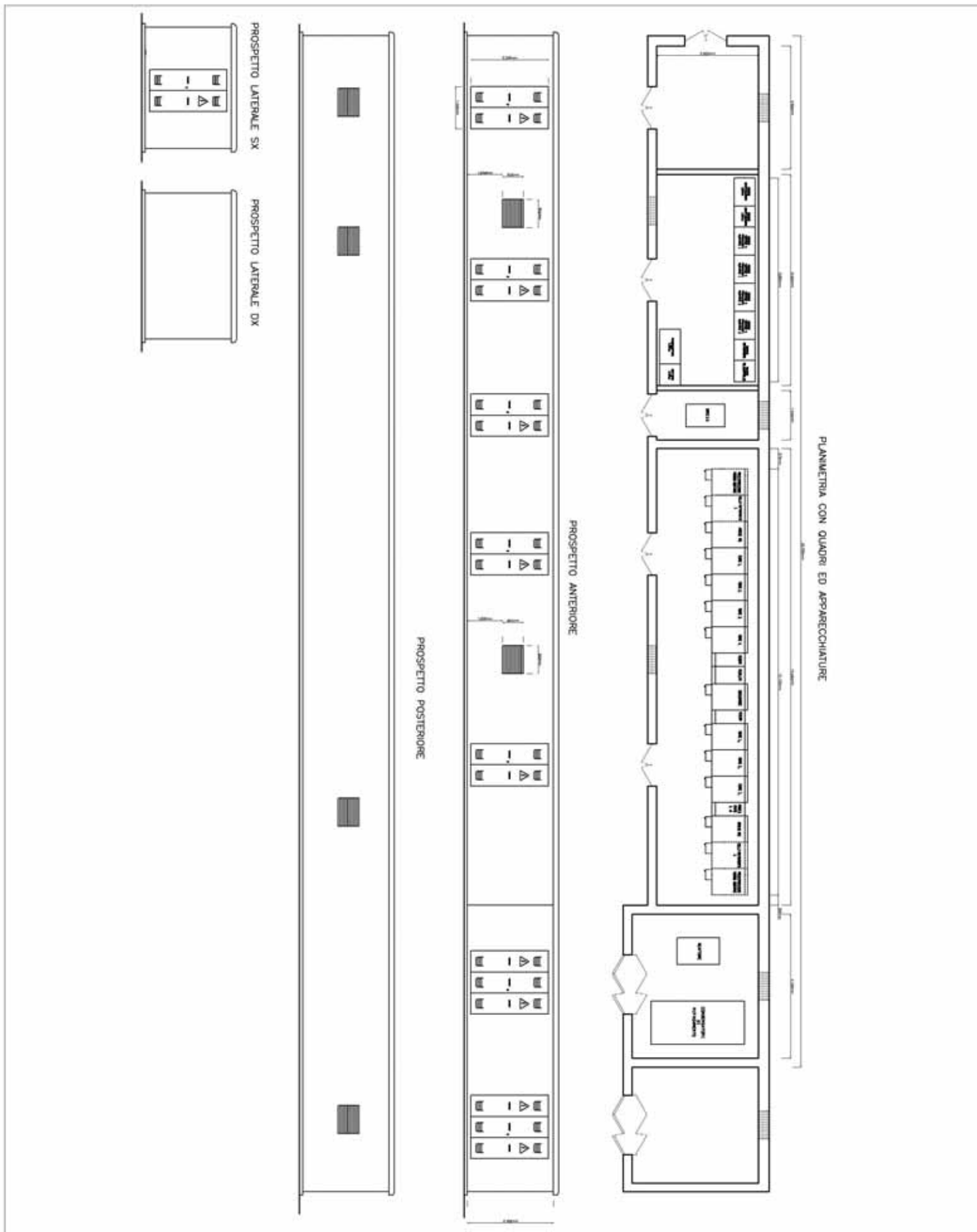



TURBINA V90
TORRE EOLICA: STUDIO-CONCESSIONE E APPROVAZIONE



MODELLO TRIDIMENSIONALE

<p>COMMITTENTE:</p> 	<p>REGIONE CAMPANIA Comune di Foiano di Valfortore (BN) <i>Ampliamento Parco Eolico</i></p>	<p>TAVOLA:</p> <p>PARTICOLARI TORRE</p>	<p>SCALA: 1:500 DATA: 22 giugno 2006 PROTOCOLLO: 20051105_rev10</p>	<p>TAV. N°:</p> <p>7</p>
--	--	---	---	---------------------------------



<p>COMMITTENTE:</p> 	<p>REGIONE CAMPANIA Comune di Foiano di Valfortore (BN) <i>Ampliamento Parco Eolico</i></p>	<p>TAVOLA:</p> <p>LOCALI TECNOLOGICI PIANTE E PROSPETTI STATO DI FATTO</p>	<p>SCALA: 1:100 DATA: 22 giugno 2006 PROTOCOLLO: 20051105_rev10</p>	<p>TAV. N°: 9a</p>
--	--	--	---	--------------------------------