



**Regione Campania**

Settore Demanio e Patrimonio

---

**Consistenza del Patrimonio  
per l'anno 2000**

a cura del Servizio Patrimonio  
responsabile: ing. Giovanni Panzera



Regione Campania  
**Settore Demanio e Patrimonio**

---

Consistenza del Patrimonio

per l'anno 2000

*Relazione*

## Indice

Indice .....	2
1. La classificazione .....	5
2. La provenienza .....	7
<b>2.1 Acquisti</b> .....	<b>7</b>
<b>2.2 Trasferimenti</b> .....	<b>7</b>
3. La Consistenza .....	9
<b>3.1 O.N.C.</b> .....	<b>10</b>
<b>3.2 Aziende Agro-Patrimoniali</b> .....	<b>10</b>
<b>3.2.1 Tenuta agro-patrimoniale Passerano</b> .....	<b>11</b>
<b>3.2.2 Tenuta agro-patrimoniale Montecoriolano</b> .....	<b>11</b>
<b>3.2.3 Comunione pro-indiviso Cosenza e Catanzaro</b> .....	<b>12</b>
4. Destinazione e utilizzazione .....	
13	
5. I redditi .....	15
6. La valutazione .....	17
<b>6.1 Beni immobili</b> .....	<b>17</b>

<b>6.2 Beni mobili</b> .....	<b>18</b>
<b>6.3 Riepilogo e confronto dei dati</b> .....	<b>18</b>
7. Titoli di credito .....	22
8. Il patrimonio .....	23
<b>8.1 Allegato A - Fabbricati</b> .....	<b>24</b>
<b>8.2 Allegato B - Terreni</b> .....	<b>25</b>
<b>8.3 Allegato C - Fabbricati in comunione indivisi</b> .....	<b>26</b>
<b>8.4 Allegato D - Terreni in comunione indivisi</b> .....	<b>26</b>
<b>8.5 Allegato E - Beni mobili</b> .....	<b>26</b>
<b>8.6 Allegato F - Beni mobili Quintieri</b> .....	<b>27</b>
<b>8.7 Allegato G - Battelli Spazzamare</b> .....	<b>27</b>
<b>8.8 Allegato H - E.P.T. - A.A.C.S.T.</b> .....	<b>28</b>
<b>8.9 Allegato I - Titoli e partecipazioni societarie</b> .....	<b>28</b>
<b>8.10 Allegati L, M, N, O, P - I diritti reali e le concessioni</b> .....	<b>29</b>
9. La gestione .....	30
10. Conclusioni .....	31

## Allegati:

- Allegato A - Fabbricati (pagine 76)
- Allegato B - Terreni (pagine 175)
- Allegato C - Patrimonio in comunione indivisi - fabbricati (pagine 8)
- Allegato D - Patrimonio in comunione indivisi - terreni (pagine 43)
- Allegato E - Beni mobili (pagine 70)
- Allegato F - Beni mobili eredità Quintieri (pagine 11)
- Allegato G - Battelli Spazzamare
- Allegato H - Enti Provinciali del Turismo e Aziende Autonome Cura, Soggiorno e Turismo (pagine 2)
- Allegato I - Titoli e partecipazioni societarie (1 + 28)
- Allegato L - Usufrutto (pagine 5 + 14)
- Allegato M - Annualità perpetue
- Allegato N - Servitù
- Allegato O - Enfiteusi
- Allegato P - Acque minerali e termali (pagine 8)
- Allegato Q - Gestioni decentrate (pagine 6)

## 1. La classificazione

I beni della Regione Campania si dividono in demaniali e patrimoniali.

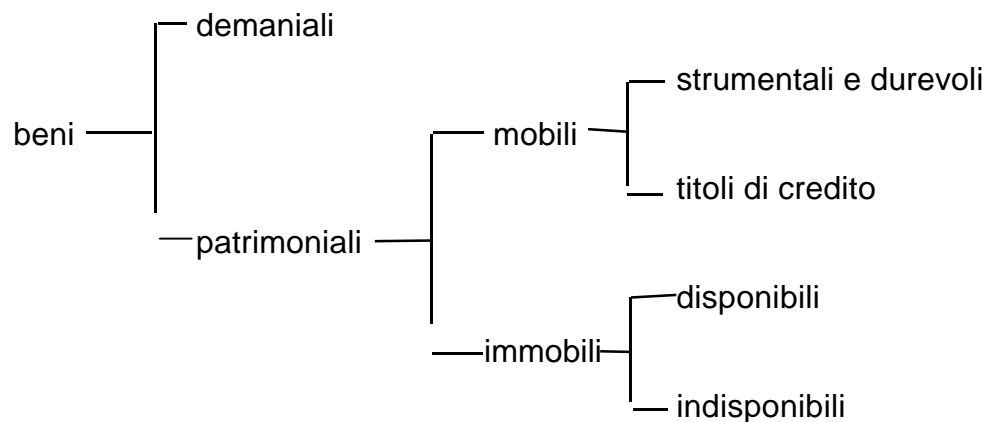
I beni di natura demaniale sono quelli definiti tali dall'art. 822 del codice civile.

Tutti gli altri beni vengono definiti patrimoniali ed a loro volta si distinguono in mobili ed immobili.

I beni mobili possono essere di natura strumentale e durevole (arredi, attrezzature, etc.) ovvero titoli di credito (partecipazioni azionarie, quote societarie, obbligazioni, etc.).

I beni patrimoniali immobili, a loro volta, si distinguono in disponibili e indisponibili, in dipendenza della loro utilizzazione (svolgimento dell'attività istituzionale) o di eventuali vincoli.

Riassumendo i beni di proprietà della Regione Campania sono così suddivisi:



La presente consistenza elenca i beni patrimoniali che rientrano con il loro valore nel *conto generale del patrimonio*.

Per completezza, manca la descrizione dei beni demaniali, i cui redditi, in ogni caso, sono inclusi nella parte economica del *conto generale del patrimonio*.

Si evidenzia, inoltre, che il Settore Demanio e Patrimonio non gestisce tutti i beni di proprietà regionale, per la qualcosa i dati ad essi inerenti possono ripetere i valori dell'anno precedente, qualora il Settore di competenza non ha trasmesso l'aggiornamento degli stessi.

Infine, alla presente consistenza sono da aggiungere i beni assegnati agli Enti strumentali dotati di personalità giuridica, ma pur sempre di proprietà regionale (es.: ASL, ERSVA, ERSAC, ect.). Sono riportati tra essi, in allegato H, quelli degli ex E.P.T. e A.A.C.S.T.

## 2. La provenienza

I beni di proprietà della Regione Campania sono ad essa pervenuti per acquisto diretto ovvero per trasferimento ai sensi di leggi e decreti.

### 2.1 Acquisti

Due sono i complessi immobiliari che la Regione Campania ha acquistato direttamente:

- nel 1978 il fabbricato sito in Napoli alla Piazza Salvo d'Acquisto n. 13 (ex Hotel Universo);
- nel 1984 il complesso "La Gaiola", costituito da due isolotti con relative costruzioni e frontistante proprietà sulla terraferma.

### 2.2 Trasferimenti

Ad esclusione di quelli direttamente acquistati, i beni patrimoniali sono pervenuti alla Regione Campania, in applicazione di strumenti legislativi, per trasferimento dallo Stato o da Enti soppressi, per delega delle funzioni che essi svolgevano.



Nella Tabella della pagina seguente sono riportati gli Enti di provenienza e ed i relativi riferimenti legislativi.

Tabella riassuntiva delle provenienze

<b>A.A.I.</b>	Amministrazione per le Attività Assistenziali Italiane e Internazionali	D.P.R. 24.07.77 n°	L. 21.10.78 n° 641	
<b>A.N.M.I.L.</b>	Associazione Nazionale tra Mutilati e Invalidi del Lavoro	D.P.R. 24.07.77 n°	L. 21.10.78 n° 641	D.P.R. 31.03.79
<b>A.S.F.D.</b>	Azienda di Stato per le Foreste Demaniali	D.P.R. 24.07.77 n°	D.M. 10.10.80	
<b>CAS.MEZ.</b>	C.I.A.P.I. (Centro Interaziendale Addestramento Prof.le Industria)	L. 06.03.78 n° 218	L. 09.08.78 n° 22	
<b>CAS.MEZ.</b>	Cassa per il Mezzogiorno	L. 06.03.78 n° 218		
<b>CAS.MEZ.</b>	Cassa per il Mezzogiorno (Centri Servizi Culturali)	L. 06.03.78 n° 218	Delibera C.I.P.E. 12.12.72	
<b>C.N.P.C.</b>	Consorzio Nazionale Produttori Canapa	D.P.R. 24.07.77 n°	L. 21.10.78 n° 641	D.P.R. 09.03.79
<b>E.O.S.C.</b>	ex Ente Ospedaliero San Camillo	L.R. 18.3.98 n° 3		
<b>COLOSIMO</b>	Ente Patronato Regina Margherita Istituto Pro-Ciechi Paolo	D.P.R. 24.07.77 n°	L. 21.10.78 n° 641	D.P.R. 31.03.79
<b>E.N.A.L.</b>	Ente Nazionale Assistenza Lavoratori	D.P.R. 24.07.77 n°	L. 21.10.78 n° 641	D.P.R. 31.03.79
<b>E.N.A.L.C.</b>	Ente Nazionale Addestramento Lavoratori del Commercio	L. 16.05.70 n° 281	D.P.R. 15.01.72 n° 10	
<b>E.N.A.O.L.I.</b>	Ente Nazionale Assistenza Orfani Lavoratori Italiani	D.P.R. 24.07.77 n°	L. 21.10.78 n° 641	D.P.R. 18.04.79
<b>E.N.L.R.P.</b>	Ente Nazionale Lavoratori Rimpatriati e Profughi	D.P.R. 24.07.77 n°	L. 21.10.78 n° 641	D.P.R. 18.04.79
<b>E.S.I.T.F.P.L.</b>	Ente Sviluppo Irrigazione Trasformazione Fondiaria Puglia - Lucania	D.P.R. 24.07.77 n°	L. 21.10.78 n° 641	D.P.R. 18.04.79
<b>M.L.</b>	Ministero del Lavoro (Fondo Addestramento Prof.le Lavoratori)	L. 21.12.78 n° 845		
<b>G.I.</b>	Gioventù Italiana	L. 18.11.75 n° 764		
<b>I.I.I.</b>	Istituto Incremento Ippico	D.P.R. 24.07.77 n°	D.P.R. 31.03.79	
<b>I.N.A.P.L.I.</b>	Istituto Nazionale Addestramento Perfezionamento Lavoratori	L. 16.05.70 n° 281	D.P.R. 15.01.72 n° 10	
<b>I.S.M.</b>	Istituto Studi Mezzogiorno	Tribunale di S. M C.	Sentenza 2441/93	
<b>I.N.I.A.S.A.</b>	Istituto Nazionale Istruzione Addestramento Settore Artigianato	L. 16.05.70 n° 281	D.P.R. 15.01.72 n° 10	
<b>M.F. (M.A.F.)</b>	Ministero Agricoltura e Foreste	L. 16.05.70 n° 281	D.P.R. 15.01.72 n° 11	D.I. 22726/75
<b>M.F.</b>	Ministero delle Finanze (Canale Sarno)	L. 27.12.77 n° 984	D.M. 25.09.80	
<b>M.F. (M.I.)</b>	Ministero degli Interni (Campi Profughi)	L. 16.05.70 n° 281	D.P.R. 15.01.72 n° 9	
<b>M.F.</b>	Ministero dei Lavori Pubblici (Genio Civile)	D.P.R. 1972 n° 8	D.P.R. 24.07.77 n° 616	
<b>M.T.</b>	Ministero del Tesoro (Aule Mobili)	L.R. 27.12.73 n° 868		
<b>O.M.</b>	Orfanotrofio Militare	D.P.R. 24.07.77 n°	L. 21.10.78 n° 641	D.P.R. 06.02.80
<b>O.N.C.</b>	Opera Nazionale Combattenti	D.P.R. 24.07.77 n°	L. 21.10.78 n° 641	D.P.R. 31.03.79
<b>O.N.I.G.</b>	Opera Nazionale Invalidi di Guerra	D.P.R. 24.07.77 n°	L. 21.10.78 n° 641	D.P.R. 31.03.79
<b>O.N.P.I.</b>	Opera Nazionale Pensionati d'Italia	D.P.R. 24.07.77 n°	L. 21.10.78 n° 641	D.P.R. 09.03.79
<b>O.U.</b>	Opere Universitarie	D.P.R. 24.07.77 n°	D.L. 31.10.79 n° 536	L. 22.12.79 n° 642

### 3. La consistenza

La consistenza dei beni di proprietà della Regione Campania è quella analiticamente riportata negli allegati alla presente relazione. Nella elencazione sono riportati, per ciascun bene:

- gli elementi utili alla univoca individuazione;
- il valore, dedotto da dati catastali o di stima;
- la loro destinazione e/o utilizzazione;
- l'eventuale reddito prodotto.

Per grandi linee e con riferimento alla provenienza ed alla destinazione d'uso, la tipologia dei fabbricati e dei complessi immobiliari è quella di seguito descritta:

- centri per l'addestramento e la formazione professionale (da E.N.A.L.C., I.N.I.A.S.A., I.N.A.P.L.I. e E.N.A.O.L.I.);
- complessi immobiliari per l'assistenza (da O.N.P.I., O.N.I.G. ed E.N.A.O.L.I.);
- palestre ed impianti sportivi (da G.I. ed E.N.A.O.L.I.);
- sale cinematografiche e teatri (da G.I. ed E.N.A.L.);
- colonie marine, montane, elioterapiche (da G.I.);
- edifici industriali (da C.N.P.C.);
- appartamenti adibiti a civili abitazioni o studi professionali (vari);

- uffici (vari).

Una descrizione più dettagliata meritano i beni provenienti dall'O.N.C. (Opera Nazionale Combattenti) e le aziende agropatrimoniali dell'Istituto Colosimo.

### 3.1 O.N.C.

La superficie complessiva dei beni provenienti dalla soppressa Opera Nazionale Combattenti è di oltre 1.200 *ha*, costituiti da terreni agrari (quasi 400 *ha*), fascia boschiva, arenili, fabbricati, strade, canali, fossi, etc., oltre al cratere degli Astroni e diverse proprietà immobiliari nel centro di Napoli.

Essi sono ubicati in due zone:

- una che si estende dal Monte di Cuma fino al Lago Patria, ricadente in territorio dei Comuni di Bacoli, Castel Volturno, Giugliano e Pozzuoli (445 *ha*);
- un'altra nel comprensorio del Basso Volturno comprendente territori dei Comuni di Cancellone, Capua, Castel Volturno, Grazzanise, Pignataro Maggiore, S. Maria la Fossa, S. Tammaro di Capua e Villa Literno (570 *ha*).

Tra i beni di natura boschiva si annoverano la Tenuta degli Astroni e la Pineta di Licola Varcaturato.

La Tenuta boschiva degli Astroni, sita in territorio dei Comuni di Napoli (Torre Centrale) e Pozzuoli, ha una estensione di oltre 250 *ha* e nel 1987 è stata dichiarata Riserva Naturale.

### 3.2 Aziende Agro-Patrimoniali

Le aziende agro-patrimoniali provenienti dal disciolto Ente Patronato Regina Margherita Pro-Ciechi Istituto Paolo Colosimo sono:

- tenuta agro-patrimoniale *Passerano*, ubicata in Galliciano nel Lazio;
- tenuta agro-patrimoniale *Motecoriano* ubicata in comune di Potenza Picena nelle Marche;

- comunione pro-indiviso delle proprietà ubicate nelle province di Cosenza e Catanzaro.

### 3.2.1 Tenuta agro-patrimoniale Passerano

Si estende su una superficie di circa 920 *ha*, dopo gli espropri per la costruzione della "bretella" autostradale, centrale E.N.E.L., ecc.

Ha destinazione colturale a seminativo (700 *ha*), pascolo (110 *ha*), e per la rimanente parte, bosco d'alto fusto, bosco ceduo, strade e fabbricati.

L'azienda comprende un vecchio castello dal quale prende il nome di *Passerano*. Esistono poi diversi fabbricati, tra cui abitazioni, stalle, il magazzino deposito ed altre costruzioni minori (officina, ovile, dormitori per pastori, depositi, etc.).

### 3.2.2 Tenuta agro-patrimoniale Montecoriolano

Si estende sulla collina omonima per una superficie ridotta a circa 155 *ha* in conseguenza degli espropri per la costruzione dell'autostrada e per l'edilizia Economica e Popolare.

E' attraversata da adeguata rete di strade poderali ed ha destinazione colturale a seminativo, foraggi, vigneto, soia e barbabietole, bosco ceduo e fabbricati (fattoria, cantina, magazzino, ex stalla, villa padronale e case coloniche).

Una parte dell'azienda, a valle della collina verso est, ricade nella zona urbana di sviluppo della frazione Porto sulla quale è stato articolato un piano di lottizzazione.

Fanno inoltre parte dell'azienda un fabbricato ubicato lungo la statale Adriatica nonché l'azienda agricola di S. Severino Marche (a circa 50 *km* da *Potenza Picena*) di circa 63 *ha* con due case coloniche e servizi.

La tenuta comprende anche il complesso immobiliare con relative pertinenze denominato villa *ex Casalis*.

### 3.2.3 Comunione pro-indiviso Cosenza e Catanzaro

Si tratta di terreni e fabbricati siti in Cosenza, provincia di Cosenza e provincia di Catanzaro, facenti parte di una comunione al 50% della Regione Campania e la restante parte di altri aventi causa, pervenuti all'Istituto Paolo Colosimo per lascito testamentario (Quintieri).

Della eredità Quintieri fa parte anche la villa sita in Carolei (CS), già suddivisa tra Regione Campania e gli altri eredi.

I comuni della provincia di Cosenza in cui ricadono i beni, terreni e fabbricati, sono Carolei, Castrolibero, Domanico, Manzi, Marano Marchesato, Mendicino, Rende, Rogliano, S. Vito e Sipignano.

In provincia di Catanzaro è ubicato il *fondo Savuto*, ricadente in agro di Nocera Terinese, che si configura come azienda agraria, con un uliveto di circa 8.000 piante, e terreni irrigui per complessivi 400 *ha*.

## 4. Destinazione e utilizzazione

La destinazione dei beni patrimoniali di proprietà della Regione Campania è, in linea di massima, quella di provenienza: poche le variazioni di fatto, pochissime quelle catastali.

Ai fini della utilizzazione si distinguono:

- i beni utilizzati per lo svolgimento delle attività istituzionali dell'Amministrazione Regionale, quindi inalienabili: uffici, centri di formazione professionale, vivai forestali, etc.;
- tutti gli altri beni, tra i quali anche quelli concessi in uso a terzi, non utilizzati dalla Regione Campania e quindi disponibili.

L'Amministrazione Regionale, in funzione del ruolo che le compete di programmazione e non di gestione, in virtù delle LL.RR. 38/1993 e 18/2000, ha attivato le procedure per l'alienazione dei beni non direttamente utilizzati e/o utilizzabili.

I terreni provenienti dall'O.N.C. sono per la massima parte concessi in fitto agrario e per la rimanente in fitto non agrario (stabilimenti balneari, parcheggi, campeggi ed altro), con rapporti distinti per quotisti, fittuari, compartecipanti, retrocedenti e accantonati.

Alcuni beni di particolare interesse sono in uso ad istituzioni pubbliche (ad esempio lo *Stadio Collana* al Comune di Napoli e la *Riserva degli Astroni* al WWF).

L'Azienda *Passerano* svolge prevalentemente attività di:

- allevamento bovini (*Frisona Italiana*) con produzione di latte;
- allevamento di ovini (*Comisana*) con produzione di latte, carne e lana;
- produzione di cereali, foraggi e colza.

Le principali attività dell'azienda *Montecoriolano* sono la produzione di vino, cereali, barbabietole e foraggi.

Le aziende agro-patrimoniali *Passerano* e *Montecoriolano* sono condotte ed amministrare direttamente dalla Regione Campania, ad esclusione dell'azienda agricola di S. Severino Marche che è concessa in fitto agrario.

La gestione della *comunione pro-indiviso* di Cosenza è affidata ad un amministratore che, oltre a curare tutti gli adempimenti fiscali e contabili, provvede, secondo le direttive impartite dai partecipanti alla comunione, ad effettuare incassi e pagamenti ed a disciplinare e indirizzare la conduzione agraria e la tenuta dei fabbricati. Provvede inoltre alla rendicontazione della gestione. La conduzione è affidata per massima parte a terzi.

La Regione Campania, con atto del 2.5.1995, ha concesso in fitto la quota ideale di propria competenza del 50% del fondo Savuto, sito in comune di Nocera Tirinese (CZ) ai titolari della rimanente quota del 50%.

Per tutti i beni, mobili ed immobili, pervenuti dalla donazione Quintieri è in corso contenzioso con il Ministero del Tesoro, che ha incassato unilateralmente cospicui valori dell'ex Colosimo e richiede la titolarità di tutti i restanti beni mobili ed immobili.

## 5. I redditi

I proventi derivanti dalla gestione dei beni disponibili dati in fitto, concessione, comodato o altro a terzi sono esposti in apposita colonna negli allegati alla consistenza del patrimonio.

I valori riportati corrispondono ai redditi risultanti da contratto e, poiché esiste diffuso contenzioso in merito, in massima parte ereditato unitamente agli immobili stessi, non corrispondono a quelli effettivamente introitati.

Nell'anno 1996 sono state avviate le procedure per rinnovare ai sensi della Legge 359/92 (patti in deroga) i canoni delle locazioni stipulate ai sensi della Legge 392/78 (equo canone) alla loro naturale scadenza.

Il reddito degli immobili nell'anno 2000 è stato di circa 5,6 miliardi di lire.

L'Area Generale di Coordinamento Avvocatura è stata interessata sia alle problematiche suddette sia a quelle derivanti da danni arrecati ai diritti reali.

I ritardi accumulati in ordine alla conclusione delle procedure legali, talvolta anche di decenni, si traducono in un danno patrimoniale di notevole entità sia per il mancato incasso di canoni dovuti che per l'impossibilità di porre a reddito gli immobili abusivamente occupati.

Quei beni che nella colonna dei redditi annui non riportano alcun valore sono concessi in comodato o condotti direttamente dalla Regione Campania o inutilizzabili per le condizioni della struttura o occupati abusivamente senza corresponsione di indennità liberi per altri motivi.

Con riferimento alla valutazione, emerge che i fabbricati utilizzati direttamente dalla Regione Campania per fini istituzionali rappresentano circa il 52 % del totale, quelli in fitto il 35 %. Il rimanente 13 % rappresenta cespiti concessi in comodato d'uso, oggetto di occupazione abusiva ovvero liberi per diversi motivi.



Gli immobili ubicati in Aversa alla via Chianca, destinati a rimpatriati e profughi non riportano i relativi canoni, in quanto oggetto di rendiconto da parte dell'I.A.C.P. di Caserta, al quale è stata affidata la gestione ai sensi della deliberazione di Giunta Regionale n° 8363 del 6.12.1983.

Agli importi suddetti va aggiunto il canone che si ricava dal fitto del fondo Savuto, che per l'anno 2000 è stato di lire 23.394.800.

Per quanto concerne, infine, i beni in comunione indivisi ubicati in Cosenza e provincia, i dati reddituali sono ricavabili dall'allegato rendiconto.

## 6. La valutazione

### 6.1 Beni immobili

I valori riportati negli allegati relativi ai beni immobili sono stati ricavati, per i terreni, dai valori agricoli medi ad ettaro per i tipi di coltura dei terreni compresi nelle singole regioni agrarie, ai sensi della L. 22.10.1971 n° 865 e successive modifiche ed integrazioni, pubblicati sui Bollettini Ufficiali delle Regioni Campania, Calabria, Lazio e Marche.

Per gli edifici i corrispondenti valori sono riferiti alle rendite derivanti dalle tariffe catastali approvate con decreto del Ministro delle Finanze 27.9.1991, pubblicate sul Supplemento straordinario alla Gazzetta Ufficiale n° 229 del 30.9.1991. Tali tariffe, perfezionate con successivi decreti, sono state fissate dall'U.T.E. in funzione del valore di mercato delle singole unità immobiliari.

I valori degli immobili, pertanto, calcolati moltiplicando per i terreni il valore agricolo medio per l'estensione e per i fabbricati la rendita catastale per i coefficienti stabiliti in rapporto alle diverse categorie, sono da considerare, a tutti gli effetti, quali valori di mercato o ad essi molto prossimi.

La descrizione dei beni, relativa all'anno 2000, prende come unità di riferimento, la singola particella e, ove esistente, il subalterno.

## 6.2 Beni mobili

I valori riportati nell'allegato relativo ai beni mobili strumentali e durevoli sono stati desunti dagli inventari delle dotazioni mobiliari.

Eventuali variazioni in incremento o decremento sono da imputare ad acquisti o dismissioni.

Non sono state prese in considerazione variazioni del valore dovuti a vetustà o svalutazione, in quanto ciò può avvenire solo all'atto della revisione degli inventari, non ancora attivata.

## 6.3 Riepilogo e confronto dei dati

Il valore dei fabbricati indisponibili è di lire 229.883.150.900, di quelli disponibili lire 196.145.385.210, per un totale di lire 426.028.536.110.

Il valore dei terreni indisponibili è di lire 35.563.836.330; di quelli disponibili lire 79.139.305.120; per un totale di lire 114.703.141.450.

Da cui si desume che il valore del patrimonio immobiliare indisponibile è di lire 265.446.987.230; di quello disponibile è di lire 275.284.690.330.

Il valore complessivo dei beni immobili è di lire 540.731.677.560.

I beni mobili strumentali e durevoli hanno un valore totale di lire 70.023.480.067 e quelli di valore ex Quintieri lire 6.197.810.000.

I titoli di credito ammontano a lire 1.168.200.000, distinti in lire 795.700.000 per partecipazione societaria alla E.F.I. S.p.A., lire 20.000.000 per partecipazione societaria alla S.A.U.I.E. S.r.l., lire 50.000.000 per Parco Scientifico e Tecnologico di Salerno e delle Aree interne della Campania e lire 302.500.000 per il C.I.R.A.

Nella tabella successiva è riportato il confronto tra i valori dell'anno 1999, desunti dalla consistenza patrimoniale allegata al conto generale del patrimonio relativo a tale anno, con quelli del presente elaborato inerente all'anno 2000.

	1999	2000
Fabbricati indisponibili	230.081.478.900	229.883.150.900
Fabbricati disponibili	196.011.303.710	196.145.385.210
Totale fabbricati	426.092.782.610	426.028.536.110
Terreni indisponibili	35.561.008.330	35.563.836.330
Terreni disponibili	79.062.418.420	79.139.305.120
Totale terreni	114.623.426.750	114.703.141.450
Totale immobili	540.716.209.360	540.731.677.560
Mobili strumentali	67.081.096.765	70.023.480.067
Beni di valore ex Quintieri	6.197.810.000	6.197.810.000
Mobili numerari	1.168.200.000	1.168.200.000
Battelli Spazzamare	756.448.318	582.654.592
Totale mobili	75.203.555.083	77.972.144.659
<b>Totale generale</b>	615.919.764.443	618.703.822.219

Per completezza di esposizione nei successivi prospetti sono riportati i valori, le rendite ed i redditi relativi all'anno 1999 disaggregati in fabbricati e terreni, indisponibili e disponibili.

<b>VALORE</b>	<b>DISPONIBILI</b>	<b>INDISPONIBILI</b>	<b>TOTALE</b>
<b>Fabbricati</b>	<b>196.145.385.210</b>	<b>229.883.150.900</b>	<b>426.028.536.110</b>
<b>Terreni</b>	<b>79.139.305.120</b>	<b>35.563.836.330</b>	<b>114.703.141.450</b>
<b>Totale</b>	<b>275.284.690.330</b>	<b>265.446.987.230</b>	<b>540.731.677.560</b>

Tabella dei valori

<b>RENDITA</b>	<b>DISPONIBILI</b>	<b>INDISPONIBILI</b>	<b>TOTALE</b>
<b>Fabbricati</b>	<b>2.628.156.469</b>	<b>2.393.509.865</b>	<b>5.021.666.334</b>
<b>Terreni</b>	<b>22.499.103.375</b>	<b>6.594.679.575</b>	<b>29.093.782.950</b>
<b>Totale</b>	<b>25.127.259.844</b>	<b>8.988.189.440</b>	<b>34.115.449.284</b>

Tabella delle rendite catastali

<b>REDDITO</b>	<b>DISPONIBILI</b>	<b>INDISPONIBILI</b>	<b>TOTALE</b>
<b>Fabbricati</b>	<b>3.853.812.292</b>	<b>272.190.940</b>	<b>4.126.003.232</b>
<b>Terreni</b>	<b>56.162.819</b>	<b>1.482.445.485</b>	<b>1.538.608.304</b>
<b>Totale</b>	<b>3.909.975.111</b>	<b>1.754.636.425</b>	<b>5.664.611.536</b>

Tabella dei redditi

	1999	In diminuzione	In aumento	2000
Fabbricati indisponibili	230.081.478.900	198.328.000		229.883.150.900
Fabbricati disponibili	196.011.303.710		134.081.500	196.145.385.210
<b>Totale fabbricati</b>	<b>426.092.782.610</b>	<b>198.328.000</b>	<b>134.081.500</b>	<b>426.028.536.110</b>
Terreni indisponibili	35.561.008.330		2.828.000	35.563.836.330
Terreni disponibili	79.062.418.420		76.886.700	79.139.305.120
<b>Totale terreni</b>	<b>114.623.426.750</b>		<b>79.714.700</b>	<b>114.703.141.450</b>
<b>Totale immobili</b>	<b>540.716.209.360</b>	<b>198.328.000</b>	<b>213.796.200</b>	<b>540.731.677.560</b>
Mobili strumentali	67.081.096.765	1.302.720	2.943.686.022	70.023.480.067
Beni di valore ex Quintieri	6.197.810.000			6.197.810.000
Battelli spazzamare	756.448.318	194.218.197	20.424.471	582.654.592
Mobili numerari	1.168.200.000			1.168.200.000
<b>Totale mobili</b>	<b>75.203.555.083</b>	<b>195.520.917</b>	<b>2.964.110.493</b>	<b>77.972.144.659</b>
<b>Totale generale</b>	<b>615.919.764.443</b>	<b>393.848.917</b>	<b>3.177.906.693</b>	<b>618.703.822.219</b>

## 7. Titoli di credito

Alla Regione Campania sono pervenuti titoli di credito di diversa natura.

Dall'*Istituto Paolo Colosimo* deriva la partecipazione societaria della Regione Campania alla S.A.U.I.E. a r.l. La società nata come S.p.A., con legge 904/77, è stata trasformata in s.r.l. ed il suo capitale è stato portato a lire 20.000.000 con scadenza al 31.12.2010. La Regione Campania possiede il 100% del capitale sociale.

Altre partecipazioni societarie sono quella all'*E.F.I.* (Ente Farmacologico Italiano) che consiste nel possesso dell'intero pacchetto azionario di 79.570 azioni da lire 10.000 ciascuna, per un importo complessivo pari a lire 795.700.000, alla Società Consortile *del Parco Scientifico e Tecnologico di Salerno e delle Aree interne della Campania*, che consiste nella sottoscrizione di 5.000 azioni da lire 10.000 ciascuna, per un importo complessivo pari a lire 50.000.000.

Infine, altra partecipazione è quella al C.I.R.A. (Centro Italiano Ricerche Aerospaziali), che consiste nella sottoscrizione di azioni per un ammontare complessivo di lire 302.500.000.

## 8. Il patrimonio

Al conto generale del patrimonio sono allegati i seguenti prospetti:

- A. Fabbricati
- B. Terreni
- C. Fabbricati in comunione indivisi
- D. Terreni in comunione indivisi
- E. Beni mobili
- F. Beni mobili ex villa Quintieri in Carolei
- G. Battelli spazzamare
- H. E.P.T. e A.A.C.S.T.
- I. Titoli e partecipazioni societarie
- L. Usufrutto
- M. Annualitàperpetue
- N. Servitù
- O. Enfiteusi
- P. Acque minerali e termali
- Q. Gestioni decentrate



## 8.1 Allegato A - Fabbricati

In esso è riportata la consistenza dei fabbricati. L'unità presa a riferimento è la particella e, ove esistente, il subalterno. Per ciascun cespite sono, pertanto, riportati:

- la provincia
- il comune
- l'indirizzo
- la partita
- la sezione
- il foglio
- la particella
- il subalterno
- la rendita catastale
- il valore
- la condizione giuridica
- la consistenza
- la destinazione d'uso
- il reddito
- la scheda del catasto regionale
- le note.

Per favorire una rapida e facile ricerca, l'elenco è ordinato per provincia, comune e indirizzo. I dati esposti sono necessari e sufficienti per l'esposizione dei singoli beni ai fini del conto generale del patrimonio. Le ulteriori informazioni, che completano la conoscenza di ciascun cespite, sono reperibili presso il Settore Demanio e Patrimonio nella scheda del catasto regionale.

Per i beni che non risultano accatastati si è provveduto ad individuare una rendita simile. Per quelli, poi, per i quali non è stato per ora possibile parcellizzare a livello di particella e subalterno la consistenza, la rendita catastale e/o il reddito, ne è fatta menzione nelle relative note.

I fabbricati posseduti dalla Regione Campania in Comunione indivisi con gli eredi Quintieri in provincia di Cosenza, sono stati estrapolati e formano l'allegato C.

## 8.2 Allegato B - Terreni

In esso sono riportati i terreni di proprietà regionali. Anche l'elenco ad essi relativo è ordinato per provincia, comune e partita catastale.

Per ciascuno di essi sono riportati:

- la provincia
- il comune
- la partita
- la particella
- il subalterno
- il reddito dominicale
- il valore
- la condizione giuridica
- la consistenza
- la destinazione d'uso
- il reddito

- la scheda del catasto regionale.

I terreni posseduti dalla Regione Campania in comunione indivisi con gli eredi Quintieri in provincia di Cosenza e Catanzaro sono stati estrapolati e formano l'allegato D.

Le variazioni, rispetto all'anno precedente, dei dati catastali (particelle, estensione, ecc.) sono determinate da frazionamenti conseguenti ad espropri subiti per pubblica utilità

### **8.3 Allegato C - Fabbricati in comunione indivisi**

In questo Allegato è riportata la Consistenza dei fabbricati descritti al punto 3.23. della presente relazione.

Anche per ciascuno di essi sono riportati i dati già elencati per l'allegato A.

### **8.4 Allegato D - Terreni in comunione indivisi**

In esso è riportato la Consistenza dei terreni descritti al punto 3.2.3 della presente relazione.

Anche per ciascuno di essi sono riportati i dati già elencati per l'allegato B.

### **8.5 Allegato E - Beni mobili**

In esso è riportata la consistenza dei beni mobili strumentali e durevoli.

Le dotazioni mobiliari sono esposte per Aree Generali di Coordinamento, in sintonia con le strutture operative ai dettami della L.R. 11/91,.

La descrizione analitica di ciascun bene è riportata con ogni specifico elemento di riferimento nei relativi registri inventari, che, per la loro mole, non è possibile allegare al presente conto patrimoniale e che restano, comunque, a disposizione presso il Settore Demanio e Patrimonio.

I valori delle consistenze delle dotazioni mobiliari di ciascuna Area Generale di Coordinamento sono riferiti alle date del 1° gennaio e del 31 dicembre con le eventuali variazioni in aumento o in diminuzione intervenute durante l'anno per ciascuna delle seguenti categorie:

1<sup>a</sup> - beni mobili che servono al funzionamento di un ufficio amministrativo, ivi compreso automezzi di servizio;

2<sup>a</sup> - beni mobili che servono per l'espletamento dei compiti specifici di un Settore;

3<sup>a</sup> - le pubblicazioni, cioè libri, le raccolte di riviste e di periodici, le annate della Gazzetta Ufficiale, del B.U.R.C., ecc., nonché i programmi di informatica su supporto magnetico con gli eventuali relativi manuali.

Gli aumenti sono dovuti ad acquisti e trasferimenti; i decrementi sono imputabili al fuori uso di beni deperiti.

I valori riportati sono quelli di acquisto, in quanto, non è mai intervenuta una revisione generale con applicazione di coefficienti di deperimento e/o di incremento per rivalutazione inflazionistica.

La Giunta Regionale, con atto n° 936 del 14.3.1997, ha deliberato di attivare le procedure per la revisione degli inventari e la rideterminazione dei valori dei beni stessi.

Si evidenzia, inoltre, che non risultano ancora assunte al patrimonio regionale, per motivazioni varie, le dotazioni mobiliari, degli Enti di cui ai punti b e c dell'articolo 6 della L.R. 30 luglio 1977, n. 40, della ex CAS.MEZ. nonché delle dotazioni esistenti presso le aziende agro-patrimoniali dell'eredità Quintieri e dell'Istituto Colosimo in Napoli.

La materia è disciplinata dalla LL.RR. 20/78, 11/93, 38/93 e 43/94, nonché dal disciplinare delle dotazioni mobiliari approvato con delibera di Giunta Regionale n° 474 del 2.2.1993.

## **8.6 Allegato F - Beni mobili ex villa Quintieri**

In questo allegato sono elencati i beni mobili di valore, provenienti dall'ex Istituto Colosimo, rilevati dalla villa ex Quintieri in Carolei (CS).

La valutazione, riportata per ciascun bene, è stata effettuata dalla Soprintendenza ai Beni A.A.A.S. di Cosenza nel dicembre 1995.

## **8.7 Allegato G - Battelli Spazzamare**

In questo allegato sono riportati i battelli spazzamare che si provvede ad acquistare in applicazione all'art. 4 della legge 18.4.84, n. 80.

Tali beni con deliberazione n° 10835 del 30.12.97 sono stati iscritti negli inventari della dotazione mobiliare del Settore Tutela dell'Ambiente, Disinquinamento.

Il loro valore iniziale di acquisto è stato di anno in anno incrementato con l'applicazione di un coefficiente medio per la rivalutazione dovuta all'inflazione e decrementato con l'applicazione del coefficiente di deperimento di cui alla circolare n. 76 del 12/12/1980 del Ministero del Tesoro.

### **8.8 Allegato H – E.P.T. e A.A.C.S.T.**

Con legge 17 maggio 1983, n° 217, la competenza in materia di turismo è stata delegata alle Regioni. Successivamente con legge regionale 25 agosto 1987, n° 37, sono state istituite le A.P.T. (Aziende di Promozione Turistica), in sostituzione dei soppressi Enti Provinciali per il Turismo e delle Aziende Autonome di Cura, Soggiorno e Turismo. Nelle more dell'attuazione della predetta legge gli E.P.T. e le A.A.C.S.T. sono commissariati ed i beni patrimoniali a loro intestati sono gestiti dalla Regione Campania.

### **8.9 Allegato I - Titoli e partecipazioni societarie**

Nell'allegato I sono descritti i seguenti titoli di credito:

- azioni della S.A.U.I.E (Società Anonima Urbana Industria Edilizia) a r.l. proveniente dal disciolto ente Patronato Regina Margherita pro-ciechi Istituto "Paolo Colosimo", di cui la Regione Campania possiede l'intero pacchetto azionario, detta società che ha per oggetto la costruzione, l'acquisto, la vendita, la permuta e la gestione di immobili nonché qualsiasi altra attività inerente agli immobili stessi, allo stato attuale gestisce ed amministra un fabbricato sito in Roma alla Via Panama 77/79, costituito da 52 appartamenti, 10 box e relative pertinenze, ha durata fino al 31.12.2010;

- azioni della E.F.I. (Ente Farmacologico Italiano), di cui la Regione Campania, a seguito della soppressione del C.R.F.O. (Consorzio Regionale Farmaceutico Ospedaliero), ha acquisito l'intero pacchetto azionario, ai sensi della L.R. 16 ottobre 1978, n. 40;
- azioni del Parco Scientifico e Tecnologico di Salerno e delle Aree interne della Campania, in applicazione della deliberazione di Giunta regionale n° 0146 del 2.10.1996.
- azioni del Centro Italiano Ricerche Aerospaziali, in applicazione della delibera di Giunta regionale n° 4809 del 20.6.1984.

Ai sensi dell'ultimo comma dell'art. 79 della L.R. 27 luglio 1978 n. 20, alla presente relazione sono allegati, al punto I, i bilanci della S.A.U.I.E. a r.l., del C.I.R.A. e del Parco Scientifico e Tecnologico di Salerno e delle Aree interne della Campania.

### **8.10 Allegati L, M, N, O, P, Q - I diritti reali, le concessioni e le gestioni decentrate**

Si ritiene opportuno completare la ricognizione dei beni regionali con l'elencazione di diritti reali, i quali, anche se non possono essere classificati patrimoniali, rientrano tra i beni in godimento alla Regione Campania e contribuiscono ad incrementare gli introiti, unitamente a quelli derivanti dalle concessioni su beni demaniali o indisponibili.

In questa relazione sono elencati i seguenti diritti reali:

- allegato L: beni immobili in usufrutto;
- allegato M: beni immobili in annualità perpetua;
- allegato N: beni immobili in servitù;
- allegato O: beni immobili in enfiteusi.

Per i canoni enfiteutici si sta procedendo, per i relativi immobili, al riscatto ovvero alla rinuncia da parte degli enfiteuti.

Nell'allegato P è riportato l'elenco delle concessioni per acque minerali e termali, a mero titolo di esemplificazione di beni non patrimoniali che producono reddito.

L'allegato Q riporta i rendiconti delle aziende agro-patrimoniali *Passerano* in Galliciano nel Lazio (RM) e *Montecoriolano* in Potenza Picena (MC) nelle Marche, nonché quello della Comunione pro-indiviso dei beni ex Quintieri in Cosenza e provincia.

## 9. La gestione

La gestione dei beni regionali è demandata alle strutture operative cui ne è affidata la competenza ai sensi della L.R. 11/91.

In particolare, il Settore Demanio e Patrimonio gestisce direttamente i beni patrimoniali disponibili concessi a terzi.

Cura, invece, indirettamente le concessioni su beni demaniali o indisponibili per il tramite di altri uffici regionali all'uopo delegati.

Gestisce poi tutti gli immobili utilizzati per lo svolgimento di attività istituzionali.

## 10. Conclusioni

La presente relazione non è e non potrebbe essere esauriente nel rappresentare la molteplicità e complessità delle situazioni inerenti a ciascun bene di proprietà regionale; indica, comunque, gli elementi fondamentali, ricorrendo, ove possibile, a classificazioni tipologiche simili.

E', pertanto e comunque, rispondente alla completa pianificazione e regolamentazione di tutta la materia, anche se, in alcuni casi, le classificazioni d'origine per la presenza di un annoso contenzioso pregresso e recente non corrispondono alle situazioni reali.



---

**Allegato A**

***Fabbricati***

# Regione Campania

Settore Demanio e Patrimonio  
Servizio Patrimonio

Consistenza del Patrimonio  
anno 2000  
Allegato A - Fabbricati

Provincia:	AV	Comune:	Avellino	Indirizzo:	Via Beata Francesca, 10									
	Partita:	4911	Sezione:		Foglio:	34	Particella:	89	Sub:	6	Cat.:	B/5	Rendita catastale:	5.904.000
	Condizione giuridica:	Patrimoniale indisponibile		Consistenza:	mc 1476	Destinazione d'uso:	C.F.P.	Valore:	590.400.000					
	Scheda n°:	72	Note 1:					Reddito						
Provincia:	AV	Comune:	Avellino	Indirizzo:	Via Roma, 1									
	Partita:	3410	Sezione:		Foglio:	36	Particella:	2688-	Sub:		Cat.:	B/4	Rendita catastale:	38.769.960
	Condizione giuridica:	Patrimoniale indisponibile		Consistenza:	mc 9692,49	Destinazione d'uso:	Ufficio pubblico	Valore:	3.876.996.000					
	Scheda n°:	150	Note 1:					Reddito						
Provincia:	AV	Comune:	Avellino	Indirizzo:	Via Roma, 1									
	Partita:	3410	Sezione:		Foglio:	36	Particella:	2735	Sub:		Cat.:	B/4	Rendita catastale:	17.446.720
	Condizione giuridica:	Patrimoniale indisponibile		Consistenza:	mc 4361,68	Destinazione d'uso:	Ufficio pubblico	Valore:	1.744.672.000					
	Scheda n°:	474	Note 1:					Reddito						
Provincia:	AV	Comune:	Avellino	Indirizzo:	Via Roma, 2									
	Partita:	771	Sezione:		Foglio:	36	Particella:	228	Sub:		Cat.:	B/4	Rendita catastale:	6.031.600
	Condizione giuridica:	Patrimoniale indisponibile		Consistenza:	mc 3.548	Destinazione d'uso:	Ufficio pubblico	Valore:	603.160.000					
	Scheda n°:	108	Note 1:					Reddito						
Provincia:	AV	Comune:	Avellino	Indirizzo:	Via Roma, 2									
	Partita:	771	Sezione:		Foglio:	36	Particella:	228	Sub:		Cat.:	C/4	Rendita catastale:	13.002.000
	Condizione giuridica:	Patrimoniale disponibile		Consistenza:	mq 1182	Destinazione d'uso:	Ufficio pubblico	Valore:	1.300.200.000					
	Scheda n°:	109	Note 1:	- canone simbolico				Reddito	1.000					
Provincia:	AV	Comune:	Avellino	Indirizzo:	Via Roma, 2									
	Partita:	771	Sezione:		Foglio:	36	Particella:	228	Sub:		Cat.:	D/2	Rendita catastale:	14.793.600
	Condizione giuridica:	Patrimoniale disponibile		Consistenza:	mc 7080	Destinazione d'uso:	Ufficio pubblico	Valore:	739.680.000					
	Scheda n°:	110	Note 1:					Reddito						
Provincia:	AV	Comune:	Avellino	Indirizzo:	Via Tuoro Cappuccini									
	Partita:	10003	Sezione:		Foglio:	35	Particella:	69	Sub:		Cat.:	B/5	Rendita catastale:	72.000.000
	Condizione giuridica:	Patrimoniale indisponibile		Consistenza:	mc 18000	Destinazione d'uso:	C.F.P.	Valore:	7.200.000.000					
	Scheda n°:	115	Note 1:					Reddito						

# Regione Campania

Settore Demanio e Patrimonio  
Servizio Patrimonio

Consistenza del Patrimonio  
anno 2000

Allegato A - Fabbricati

Provincia:	AV	Comune:	Mercogliano	Indirizzo:	Via Serroni									
	Partita:	1341	Sezione:		Foglio:	10	Particella:	252	Sub:		Cat.:	B/1	Rendita catastale:	0
	Condizione giuridica:	Patrimoniale indisponibile		Consistenza:		Destinazione d'uso:	Convitto	Valore:	0					
	Scheda n°:	475	Note 1:	- La rendita catastale è inclusa in quella della scheda 282						Reddito				
Provincia:	AV	Comune:	Mercogliano	Indirizzo:	Via Serroni (Piano S1 - Piano Terra)									
	Partita:	1341	Sezione:		Foglio:	10	Particella:	348	Sub:		Cat.:	E/3	Rendita catastale:	0
	Condizione giuridica:	Patrimoniale indisponibile		Consistenza:	mq 24	Destinazione d'uso:	Convitto	Valore:	0					
	Scheda n°:	476	Note 1:	- La rendita catastale è inclusa in quella della scheda 282						Reddito				
Provincia:	AV	Comune:	Mercogliano	Indirizzo:	Via Serroni (Piano S1 - Piano Terra)									
	Partita:	1341	Sezione:		Foglio:	10	Particella:	349	Sub:		Cat.:	E/3	Rendita catastale:	0
	Condizione giuridica:	Patrimoniale indisponibile		Consistenza:	mq 15	Destinazione d'uso:	Convitto	Valore:	0					
	Scheda n°:	477	Note 1:	- La rendita catastale è inclusa in quella della scheda 282						Reddito				
Provincia:	AV	Comune:	Mercogliano	Indirizzo:	Via Serroni (Piano S1 - Piano Terra)									
	Partita:	1341	Sezione:		Foglio:	10	Particella:	350	Sub:		Cat.:	E/3	Rendita catastale:	0
	Condizione giuridica:	Patrimoniale indisponibile		Consistenza:	mq 25	Destinazione d'uso:	Convitto	Valore:	0					
	Scheda n°:	478	Note 1:	- La rendita catastale è inclusa in quella della scheda 282						Reddito				
Provincia:	AV	Comune:	Mercogliano	Indirizzo:	Via Serroni (p. 1°)									
	Partita:	1341	Sezione:		Foglio:	10	Particella:	78	Sub:	3	Cat.:	A/2	Rendita catastale:	700.000
	Condizione giuridica:	Patrimoniale disponibile		Consistenza:	vani 5	Destinazione d'uso:	Abitazione	Valore:	70.000.000					
	Scheda n°:	275	Note 1:							Reddito				
Provincia:	AV	Comune:	Mercogliano	Indirizzo:	Via Serroni (p. 1°)									
	Partita:	1341	Sezione:		Foglio:	10	Particella:	78	Sub:	4	Cat.:	A/2	Rendita catastale:	840.000
	Condizione giuridica:	Patrimoniale disponibile		Consistenza:	vani 6	Destinazione d'uso:	Abitazione	Valore:	84.000.000					
	Scheda n°:	276	Note 1:							Reddito				
Provincia:	AV	Comune:	Mercogliano	Indirizzo:	Via Serroni (p. S1 - p. t.)									
	Partita:	1341	Sezione:		Foglio:	10	Particella:	154	Sub:		Cat.:	B/5	Rendita catastale:	23.182.200
	Condizione giuridica:	Patrimoniale indisponibile		Consistenza:	mc 12879	Destinazione d'uso:	Convitto	Valore:	2.318.220.000					
	Scheda n°:	282	Note 1:	- La rendita castale include quella delle schede 475, 476, 477,478						Reddito				

Provincia:	AV	Comune:	Mercogliano	Indirizzo:	Via Serroni (p. S1)										
	Partita:	1341	Sezione:		Foglio:	10	Particella:	78	Sub:	5	Cat.:	C/6	Rendita catastale:	234.000	
	Condizione giuridica:	Patrimoniale disponibile		Consistenza:	mq 52	Destinazione d'uso:	Autorimessa		Valore:	23.400.000					
	Scheda n°:	277		Note 1:						Reddito					
Provincia:	AV	Comune:	Mercogliano	Indirizzo:	Via Serroni (p. S1)										
	Partita:	1341	Sezione:		Foglio:	10	Particella:	78	Sub:	6	Cat.:	C/2	Rendita catastale:	36.000	
	Condizione giuridica:	Patrimoniale disponibile		Consistenza:	mq 8	Destinazione d'uso:	Deposito		Valore:	3.600.000					
	Scheda n°:	278		Note 1:						Reddito					
Provincia:	AV	Comune:	Mercogliano	Indirizzo:	Via Serroni (p. S1)										
	Partita:	1341	Sezione:		Foglio:	10	Particella:	78	Sub:	7	Cat.:	C/2	Rendita catastale:	22.500	
	Condizione giuridica:	Patrimoniale disponibile		Consistenza:	mq 5	Destinazione d'uso:	Deposito		Valore:	2.250.000					
	Scheda n°:	279		Note 1:						Reddito					
Provincia:	AV	Comune:	Mercogliano	Indirizzo:	Via Serroni (p. S1)										
	Partita:	1341	Sezione:		Foglio:	10	Particella:	78	Sub:	8	Cat.:	C/2	Rendita catastale:	36.000	
	Condizione giuridica:	Patrimoniale disponibile		Consistenza:	mq 8	Destinazione d'uso:	Deposito		Valore:	3.600.000					
	Scheda n°:	280		Note 1:						Reddito					
Provincia:	AV	Comune:	Mercogliano	Indirizzo:	Via Serroni (p. S1)										
	Partita:	1341	Sezione:		Foglio:	10	Particella:	78	Sub:	9	Cat.:	C/2	Rendita catastale:	292.600	
	Condizione giuridica:	Patrimoniale disponibile		Consistenza:	mq 77	Destinazione d'uso:	Deposito		Valore:	29.260.000					
	Scheda n°:	281		Note 1:						Reddito					
Provincia:	AV	Comune:	Mercogliano	Indirizzo:	Via Serroni (p. t.)										
	Partita:	1341	Sezione:		Foglio:	10	Particella:	78	Sub:	1	Cat.:	A/2	Rendita catastale:	700.000	
	Condizione giuridica:	Patrimoniale disponibile		Consistenza:	vani 5	Destinazione d'uso:	Abitazione		Valore:	70.000.000					
	Scheda n°:	273		Note 1:						Reddito					
Provincia:	AV	Comune:	Mercogliano	Indirizzo:	Via Serroni (p. t.)										
	Partita:	1341	Sezione:		Foglio:	10	Particella:	78	Sub:	2	Cat.:	A/2	Rendita catastale:	840.000	
	Condizione giuridica:	Patrimoniale disponibile		Consistenza:	vani 6	Destinazione d'uso:	Abitazione		Valore:	84.000.000					
	Scheda n°:	274		Note 1:						Reddito					

Provincia:	AV	Comune:	S. Angelo dei Lombardi	Indirizzo:	Via Petrile (piano 1° sc. A)										
	Partita:	1000077	Sezione:		Foglio:	31	Particella:	1049	Sub:	12	Cat.:	B/4	Rendita catastale:	1.683.045	
	Condizione giuridica:	Patrimoniale indisponibile		Consistenza:	mc 1294,65	Destinazione d'uso:	Ufficio pubblico		Valore:	168.304.500					
	Scheda n°:	515		Note 1:						Reddito					
Provincia:	AV	Comune:	S. Angelo dei Lombardi	Indirizzo:	Via Petrile (piano 1° sc. B)										
	Partita:	1000077	Sezione:		Foglio:	31	Particella:	1049	Sub:	11	Cat.:	B/4	Rendita catastale:	1.241.565	
	Condizione giuridica:	Patrimoniale indisponibile		Consistenza:	mc 975,75	Destinazione d'uso:	Ufficio pubblico		Valore:	124.156.500					
	Scheda n°:	514		Note 1:						Reddito					
Provincia:	AV	Comune:	S. Angelo dei Lombardi	Indirizzo:	Via Petrile (piano 2° sc. A)										
	Partita:	1000077	Sezione:		Foglio:	31	Particella:	1049	Sub:	14	Cat.:	B/4	Rendita catastale:	1.683.045	
	Condizione giuridica:	Patrimoniale indisponibile		Consistenza:	mc 1294,65	Destinazione d'uso:	Ufficio pubblico		Valore:	168.304.500					
	Scheda n°:	517		Note 1:						Reddito					
Provincia:	AV	Comune:	S. Angelo dei Lombardi	Indirizzo:	Via Petrile (piano 2° sc. B)										
	Partita:	1000077	Sezione:		Foglio:	31	Particella:	1049	Sub:	13	Cat.:	B/4	Rendita catastale:	1.241.565	
	Condizione giuridica:	Patrimoniale indisponibile		Consistenza:	mc 975,75	Destinazione d'uso:	Ufficio pubblico		Valore:	124.156.500					
	Scheda n°:	516		Note 1:	- Il reddito include quello della scheda n° 153					Reddito	38.117.400				
Provincia:	AV	Comune:	S. Angelo dei Lombardi	Indirizzo:	Via Petrile (piano seminterrato)										
	Partita:	1000077	Sezione:		Foglio:	31	Particella:	1049	Sub:	1	Cat.:	C/6	Rendita catastale:	358.800	
	Condizione giuridica:	Patrimoniale indisponibile		Consistenza:	mq 71,76	Destinazione d'uso:	Ufficio pubblico		Valore:	35.880.000					
	Scheda n°:	152		Note 1:						Reddito					
Provincia:	AV	Comune:	S. Angelo dei Lombardi	Indirizzo:	Via Petrile (piano seminterrato)										
	Partita:	1000077	Sezione:		Foglio:	31	Particella:	1049	Sub:	2	Cat.:	C/2	Rendita catastale:	264.966	
	Condizione giuridica:	Patrimoniale indisponibile		Consistenza:	mq 61,62	Destinazione d'uso:	Ufficio pubblico		Valore:	26.496.600					
	Scheda n°:	153		Note 1:	- Il reddito è incluso in quello della scheda n° 516					Reddito					
Provincia:	AV	Comune:	S. Angelo dei Lombardi	Indirizzo:	Via Petrile (piano seminterrato)										
	Partita:	1000077	Sezione:		Foglio:	31	Particella:	1049	Sub:	3	Cat.:	C/2	Rendita catastale:	225.750	
	Condizione giuridica:	Patrimoniale indisponibile		Consistenza:	mq 52,50	Destinazione d'uso:	Ufficio pubblico		Valore:	22.575.000					
	Scheda n°:	154		Note 1:						Reddito					

Provincia:	AV	Comune:	S. Angelo dei Lombardi	Indirizzo:	Via Petrile (piano seminterrato)					
	Partita:	1000077	Sezione:		Foglio:	31	Particella:	1049	Sub: 4	
					Cat.:	C/6	Rendita catastale:	1.016.000		
	Condizione giuridica:	Patrimoniale indisponibile	Consistenza:	mq 203,20	Destinazione d'uso:	Ufficio Pubblico	Valore:	101.600.000		
	Scheda n°:	299	Note 1:	- La rendita è inclusa in quella della scheda 153					Reddito	
Provincia:	AV	Comune:	S. Angelo dei Lombardi	Indirizzo:	Via Petrile (piano seminterrato)					
	Partita:	1000077	Sezione:		Foglio:	31	Particella:	1049	Sub: 5	
					Cat.:	C/6	Rendita catastale:	323.700		
	Condizione giuridica:	Patrimoniale indisponibile	Consistenza:	mq 64,74	Destinazione d'uso:	Ufficio pubblico	Valore:	32.370.000		
	Scheda n°:	383	Note 1:						Reddito	
Provincia:	AV	Comune:	S. Angelo dei Lombardi	Indirizzo:	Via Petrile (piano seminterrato)					
	Partita:	1000077	Sezione:		Foglio:	31	Particella:	1049	Sub: 6	
					Cat.:	C/2	Rendita catastale:	183.051		
	Condizione giuridica:	Patrimoniale indisponibile	Consistenza:	mq 42,57	Destinazione d'uso:	Ufficio pubblico	Valore:	18.305.100		
	Scheda n°:	384	Note 1:						Reddito	
Provincia:	AV	Comune:	S. Angelo dei Lombardi	Indirizzo:	Via Petrile (piano seminterrato)					
	Partita:	1000077	Sezione:		Foglio:	31	Particella:	1049	Sub: 7	
					Cat.:	C/2	Rendita catastale:	173.591		
	Condizione giuridica:	Patrimoniale indisponibile	Consistenza:	mq 40,37	Destinazione d'uso:	Archivio	Valore:	17.359.100		
	Scheda n°:	511	Note 1:						Reddito	
Provincia:	AV	Comune:	S. Angelo dei Lombardi	Indirizzo:	Via Petrile (piano seminterrato)					
	Partita:	1000077	Sezione:		Foglio:	31	Particella:	1049	Sub: 8	
					Cat.:	C/6	Rendita catastale:	545.900		
	Condizione giuridica:	Patrimoniale indisponibile	Consistenza:	mq 109,18	Destinazione d'uso:	Autorimessa	Valore:	54.590.000		
	Scheda n°:	512	Note 1:						Reddito	
Provincia:	AV	Comune:	S. Angelo dei Lombardi	Indirizzo:	Via Petrile (piano terra)					
	Partita:	1000077	Sezione:		Foglio:	31	Particella:	1049	Sub: 10	
					Cat.:	B/4	Rendita catastale:	1.060.150		
	Condizione giuridica:	Patrimoniale indisponibile	Consistenza:	mc 815,50	Destinazione d'uso:	Ufficio pubblico	Valore:	106.015.000		
	Scheda n°:	531	Note 1:						Reddito	
Provincia:	AV	Comune:	S. Angelo dei Lombardi	Indirizzo:	Via Petrile (piano terra)					
	Partita:	1000077	Sezione:		Foglio:	31	Particella:	1049	Sub: 9	
					Cat.:	B/4	Rendita catastale:	1.479.881		
	Condizione giuridica:	Patrimoniale indisponibile	Consistenza:	mc 1138,37	Destinazione d'uso:	Ufficio pubblico	Valore:	147.988.100		
	Scheda n°:	513	Note 1:						Reddito	

# Regione Campania

Settore Demanio e Patrimonio  
Servizio Patrimonio

Consistenza del Patrimonio  
anno 2000  
Allegato A - Fabbricati

Provincia:	AV	Comune:	Summonte	Indirizzo:	Via Borgonovo, 1									
	Partita:	1463	Sezione:		Foglio:	6	Particella:	196	Sub:		Cat.:	B/5	Rendita catastale:	23.958.000
	Condizione giuridica:	Patrimoniale indisponibile		Consistenza:	mc 19965	Destinazione d'uso:	C.F.P.		Valore:	2.395.800.000				
	Scheda n°:	71		Note 1:							Reddito			
Provincia:	AV	Comune:	Taurasi	Indirizzo:	Via Provinciale Calore									
	Partita:	4334	Sezione:		Foglio:	5	Particella:	10	Sub:		Cat.:	D/1	Rendita catastale:	9.000.000
	Condizione giuridica:	Patrimoniale disponibile		Consistenza:	mq 6400	Destinazione d'uso:	Attività commerciale		Valore:	450.000.000				
	Scheda n°:	149		Note 1:	- del canone L. 129.479.325 sono scomputati per lavori						Reddito	130.773.912		
Provincia:	BN	Comune:	Benevento	Indirizzo:	Via Arco Traiano, 42 (p. S1- p. 1° - p. 2°- p. 3°)									
	Partita:	1063	Sezione:		Foglio:	41	Particella:	2548	Sub:	7	Cat.:	B/4	Rendita catastale:	31.031.000
	Condizione giuridica:	Patrimoniale indisponibile		Consistenza:	mc 8866	Destinazione d'uso:	Ufficio pubblico		Valore:	3.103.100.000				
	Scheda n°:	156		Note 1:							Reddito			
Provincia:	BN	Comune:	Benevento	Indirizzo:	Via dei Mulini, 73									
	Partita:	Spenta	Sezione:		Foglio:	48	Particella:	47-33	Sub:		Cat.:	P.S.	Rendita catastale:	0
	Condizione giuridica:	Patrimoniale disponibile		Consistenza:	mq 6390	Destinazione d'uso:	C.F.P.		Valore:	0				
	Scheda n°:	111		Note 1:	- fabbricato diruto						Reddito			
Provincia:	BN	Comune:	Benevento	Indirizzo:	Via Grimualdo Re,11									
	Partita:	726	Sezione:		Foglio:	39	Particella:	19	Sub:	1	Cat.:	C/4	Rendita catastale:	13.212.000
	Condizione giuridica:	Patrimoniale disponibile		Consistenza:	mc 4404	Destinazione d'uso:	Complesso sportivo		Valore:	1.321.200.000				
	Scheda n°:	92		Note 1:							Reddito	15.000.000		
Provincia:	BN	Comune:	Benevento	Indirizzo:	Via Nicola da Monteforte									
	Partita:	726	Sezione:		Foglio:	84	Particella:	82--8	Sub:		Cat.:	B/6	Rendita catastale:	4.679.500
	Condizione giuridica:	Patrimoniale indisponibile		Consistenza:	mc 1337	Destinazione d'uso:	Ufficio pubblico		Valore:	467.950.000				
	Scheda n°:	91		Note 1:	- Il reddito include quello della scheda 482. La Part.IIa 80 corte delle part.IIe 82 e 83						Reddito	1.500.000		
Provincia:	BN	Comune:	Benevento	Indirizzo:	Via Nicola da Monteforte									
	Partita:	726	Sezione:		Foglio:	84	Particella:	83-80	Sub:		Cat.:	B/6	Rendita catastale:	5.467.000
	Condizione giuridica:	Patrimoniale disponibile		Consistenza:	mc 1562	Destinazione d'uso:	Ufficio pubblico		Valore:	546.700.000				
	Scheda n°:	482		Note 1:	- Il reddito è incluso in quello della scheda 91. La part.IIa 80 è corte delle par.IIe 82 e 83.						Reddito			

# Regione Campania

Settore Demanio e Patrimonio  
Servizio Patrimonio

Consistenza del Patrimonio  
anno 2000

Allegato A - Fabbricati

Provincia:	BN	Comune:	Benevento	Indirizzo:	Viale dei Mellusi, 136 (1° p.)										
	Partita:	1006846	Sezione:		Foglio:	89	Particella:	98	Sub:	1	Cat.:	B/5	Rendita catastale:	3.640.000	
	Condizione giuridica:	Patrimoniale indisponibile		Consistenza:	mc 1047	Destinazione d'uso:	C.F.P.		Valore:	364.000.000					
	Scheda n°:	74		Note 1:						Reddito					
Provincia:	BN	Comune:	Benevento	Indirizzo:	Viale dei Mellusi, 136 (p. t.)										
	Partita:	1006846	Sezione:		Foglio:	89	Particella:	98	Sub:	20	Cat.:	C/2	Rendita catastale:	396.800	
	Condizione giuridica:	Patrimoniale indisponibile		Consistenza:	mq 64	Destinazione d'uso:	Deposito		Valore:	39.680.000					
	Scheda n°:	73		Note 1:						Reddito					
Provincia:	BN	Comune:	Bonea	Indirizzo:	Via Provinciale Piani di Prato										
	Partita:	691	Sezione:		Foglio:	1	Particella:	2	Sub:		Cat.:	D/2	Rendita catastale:	5.547.376	
	Condizione giuridica:	Patrimoniale disponibile		Consistenza:	mc 2.568,23	Destinazione d'uso:	Albergo		Valore:	277.368.800					
	Scheda n°:	81		Note 1:						Reddito					
Provincia:	BN	Comune:	Bonea	Indirizzo:	Via Provinciale Piani di Prato										
	Partita:	691	Sezione:		Foglio:	1	Particella:	57	Sub:		Cat.:	D/2	Rendita catastale:	6.032.512	
	Condizione giuridica:	Patrimoniale disponibile		Consistenza:	mc 2792,83	Destinazione d'uso:	Albergo		Valore:	301.625.600					
	Scheda n°:	479		Note 1:						Reddito					
Provincia:	BN	Comune:	Bonea	Indirizzo:	Via Provinciale Piani di Prato										
	Partita:	691	Sezione:		Foglio:	1	Particella:	58	Sub:		Cat.:	D/2	Rendita catastale:	0	
	Condizione giuridica:	Patrimoniale disponibile		Consistenza:	0	Destinazione d'uso:	Albergo		Valore:	0					
	Scheda n°:	480		Note 1:						Reddito					
Provincia:	BN	Comune:	Bonea	Indirizzo:	Via Provinciale Piani di Prato										
	Partita:	691	Sezione:		Foglio:	1	Particella:	68	Sub:		Cat.:	D/2	Rendita catastale:	547.020	
	Condizione giuridica:	Patrimoniale disponibile		Consistenza:	mc 253,25	Destinazione d'uso:	Albergo		Valore:	27.351.000					
	Scheda n°:	481		Note 1:						Reddito					
Provincia:	BN	Comune:	Campolattaro	Indirizzo:	Via Bebiana (p. t.)										
	Partita:	1000192	Sezione:		Foglio:	9	Particella:	603	Sub:	1	Cat.:	B/6	Rendita catastale:	66.000	
	Condizione giuridica:	Patrimoniale disponibile		Consistenza:	vani 2	Destinazione d'uso:	ex ufficio collocamento		Valore:	6.600.000					
	Scheda n°:	158		Note 1:	- Il reddito include quello della scheda n° 358					Reddito	2.085.000				



# Regione Campania

Settore Demanio e Patrimonio  
Servizio Patrimonio

Consistenza del Patrimonio  
anno 2000

*Allegato A - Fabbricati*

Provincia:	BN	Comune:	Campolattaro	Indirizzo:	Via Bebiana (p. t.)									
	Partita:	1000192	Sezione:		Foglio:	9	Particella:	603	Sub:	2	Cat.:	C/2	Rendita catastale:	47.600
	Condizione giuridica:	Patrimoniale disponibile		Consistenza:	mq 14	Destinazione d'uso:	ex Ufficio di Collocamento		Valore:	4.760.000				
	Scheda n°:	358	Note 1:	- Il reddito è incluso in quello della scheda n° 158.								Reddito		
Provincia:	BN	Comune:	San Lupo	Indirizzo:	Piazza Zampillo, 2									
	Partita:	435	Sezione:		Foglio:	12	Particella:	372	Sub:		Cat.:	C/1	Rendita catastale:	967.815
	Condizione giuridica:	Patrimoniale disponibile		Consistenza:	vano 1,5	Destinazione d'uso:	ex ufficio collocamento		Valore:	32.905.710				
	Scheda n°:	157	Note 1:							Reddito	4.736.600			
Provincia:	BN	Comune:	Tocco Caudio	Indirizzo:	Via Provinciale Piani di Prato									
	Partita:	540	Sezione:		Foglio:	10	Particella:	113	Sub:	1	Cat.:	A/4	Rendita catastale:	269.500
	Condizione giuridica:	Patrimoniale indisponibile		Consistenza:	vani 5,5	Destinazione d'uso:	Abitazione		Valore:	26.950.000				
	Scheda n°:	84	Note 1:							Reddito				
Provincia:	BN	Comune:	Tocco Caudio	Indirizzo:	Via Provinciale Piani di Prato									
	Partita:	540	Sezione:		Foglio:	10	Particella:	143	Sub:	1	Cat.:	A/4	Rendita catastale:	196.000
	Condizione giuridica:	Patrimoniale indisponibile		Consistenza:	vani 4	Destinazione d'uso:	Abitazione		Valore:	19.600.000				
	Scheda n°:	83	Note 1:							Reddito				
Provincia:	BN	Comune:	Tocco Caudio	Indirizzo:	Via Provinciale Piani di Prato									
	Partita:	540	Sezione:		Foglio:	10	Particella:	143	Sub:	2	Cat.:	A/4	Rendita catastale:	196.000
	Condizione giuridica:	Patrimoniale indisponibile		Consistenza:	vani 4	Destinazione d'uso:	Abitazione		Valore:	19.600.000				
	Scheda n°:	360	Note 1:							Reddito				
Provincia:	CE	Comune:	Aversa	Indirizzo:	Via Chianca (alloggio 1)									
	Partita:	602	Sezione:		Foglio:	2	Particella:	201	Sub:	37	Cat.:	A/4	Rendita catastale:	457.500
	Condizione giuridica:	Patrimoniale disponibile		Consistenza:	vani 7,5	Destinazione d'uso:	Abitazione		Valore:	45.750.000				
	Scheda n°:	441	Note 1:							Reddito				
Provincia:	CE	Comune:	Aversa	Indirizzo:	Via Chianca (alloggio 10)									
	Partita:	602	Sezione:		Foglio:	2	Particella:	201	Sub:	46	Cat.:	A/4	Rendita catastale:	518.500
	Condizione giuridica:	Patrimoniale disponibile		Consistenza:	vani 8,5	Destinazione d'uso:	Abitazione		Valore:	51.850.000				
	Scheda n°:	450	Note 1:							Reddito				

# Regione Campania

Settore Demanio e Patrimonio  
Servizio Patrimonio

Consistenza del Patrimonio  
anno 2000

Allegato A - Fabbricati

Provincia:	<input type="text" value="CE"/>	Comune:	<input type="text" value="Aversa"/>	Indirizzo:	<input type="text" value="Via Chianca (alloggio 11)"/>											
	Partita:	<input type="text" value="602"/>	Sezione:	<input type="text"/>	Foglio:	<input type="text" value="2"/>	Particella:	<input type="text" value="201"/>	Sub:	<input type="text" value="47"/>	Cat.:	<input type="text" value="A/4"/>	Rendita catastale:	<input type="text" value="457.500"/>		
	Condizione giuridica:	<input type="text" value="Patrimoniale disponibile"/>		Consistenza:	<input type="text" value="vani 7,5"/>	Destinazione d'uso:	<input type="text" value="Abitazione"/>		Valore:	<input type="text" value="45.750.000"/>						
	Scheda n°:	<input type="text" value="451"/>	Note 1:	<input type="text"/>							Reddito	<input type="text"/>				
Provincia:	<input type="text" value="CE"/>	Comune:	<input type="text" value="Aversa"/>	Indirizzo:	<input type="text" value="Via Chianca (alloggio 12)"/>											
	Partita:	<input type="text" value="602"/>	Sezione:	<input type="text"/>	Foglio:	<input type="text" value="2"/>	Particella:	<input type="text" value="201"/>	Sub:	<input type="text" value="48"/>	Cat.:	<input type="text" value="A/4"/>	Rendita catastale:	<input type="text" value="518.500"/>		
	Condizione giuridica:	<input type="text" value="Patrimoniale disponibile"/>		Consistenza:	<input type="text" value="vani 8,5"/>	Destinazione d'uso:	<input type="text" value="Abitazione"/>		Valore:	<input type="text" value="51.850.000"/>						
	Scheda n°:	<input type="text" value="452"/>	Note 1:	<input type="text"/>							Reddito	<input type="text"/>				
Provincia:	<input type="text" value="CE"/>	Comune:	<input type="text" value="Aversa"/>	Indirizzo:	<input type="text" value="Via Chianca (alloggio 13)"/>											
	Partita:	<input type="text" value="602"/>	Sezione:	<input type="text"/>	Foglio:	<input type="text" value="2"/>	Particella:	<input type="text" value="201"/>	Sub:	<input type="text" value="49"/>	Cat.:	<input type="text" value="A/4"/>	Rendita catastale:	<input type="text" value="457.500"/>		
	Condizione giuridica:	<input type="text" value="Patrimoniale disponibile"/>		Consistenza:	<input type="text" value="vani 7,5"/>	Destinazione d'uso:	<input type="text" value="Abitazione"/>		Valore:	<input type="text" value="45.750.000"/>						
	Scheda n°:	<input type="text" value="453"/>	Note 1:	<input type="text"/>							Reddito	<input type="text"/>				
Provincia:	<input type="text" value="CE"/>	Comune:	<input type="text" value="Aversa"/>	Indirizzo:	<input type="text" value="Via Chianca (alloggio 14)"/>											
	Partita:	<input type="text" value="602"/>	Sezione:	<input type="text"/>	Foglio:	<input type="text" value="2"/>	Particella:	<input type="text" value="201"/>	Sub:	<input type="text" value="50"/>	Cat.:	<input type="text" value="A/4"/>	Rendita catastale:	<input type="text" value="518.500"/>		
	Condizione giuridica:	<input type="text" value="Patrimoniale disponibile"/>		Consistenza:	<input type="text" value="vani 8,5"/>	Destinazione d'uso:	<input type="text" value="Abitazione"/>		Valore:	<input type="text" value="51.850.000"/>						
	Scheda n°:	<input type="text" value="454"/>	Note 1:	<input type="text"/>							Reddito	<input type="text"/>				
Provincia:	<input type="text" value="CE"/>	Comune:	<input type="text" value="Aversa"/>	Indirizzo:	<input type="text" value="Via Chianca (alloggio 15)"/>											
	Partita:	<input type="text" value="602"/>	Sezione:	<input type="text"/>	Foglio:	<input type="text" value="2"/>	Particella:	<input type="text" value="201"/>	Sub:	<input type="text" value="51"/>	Cat.:	<input type="text" value="A/4"/>	Rendita catastale:	<input type="text" value="457.500"/>		
	Condizione giuridica:	<input type="text" value="Patrimoniale disponibile"/>		Consistenza:	<input type="text" value="vani 7,5"/>	Destinazione d'uso:	<input type="text" value="Abitazione"/>		Valore:	<input type="text" value="45.750.000"/>						
	Scheda n°:	<input type="text" value="455"/>	Note 1:	<input type="text"/>							Reddito	<input type="text"/>				
Provincia:	<input type="text" value="CE"/>	Comune:	<input type="text" value="Aversa"/>	Indirizzo:	<input type="text" value="Via Chianca (alloggio 16)"/>											
	Partita:	<input type="text" value="602"/>	Sezione:	<input type="text"/>	Foglio:	<input type="text" value="2"/>	Particella:	<input type="text" value="201"/>	Sub:	<input type="text" value="52"/>	Cat.:	<input type="text" value="A/4"/>	Rendita catastale:	<input type="text" value="518.500"/>		
	Condizione giuridica:	<input type="text" value="Patrimoniale disponibile"/>		Consistenza:	<input type="text" value="vani 8,5"/>	Destinazione d'uso:	<input type="text" value="Abitazione"/>		Valore:	<input type="text" value="51.850.000"/>						
	Scheda n°:	<input type="text" value="456"/>	Note 1:	<input type="text"/>							Reddito	<input type="text"/>				
Provincia:	<input type="text" value="CE"/>	Comune:	<input type="text" value="Aversa"/>	Indirizzo:	<input type="text" value="Via Chianca (alloggio 17)"/>											
	Partita:	<input type="text" value="602"/>	Sezione:	<input type="text"/>	Foglio:	<input type="text" value="2"/>	Particella:	<input type="text" value="201"/>	Sub:	<input type="text" value="53"/>	Cat.:	<input type="text" value="A/4"/>	Rendita catastale:	<input type="text" value="457.500"/>		
	Condizione giuridica:	<input type="text" value="Patrimoniale disponibile"/>		Consistenza:	<input type="text" value="vani 7,5"/>	Destinazione d'uso:	<input type="text" value="Abitazione"/>		Valore:	<input type="text" value="45.750.000"/>						
	Scheda n°:	<input type="text" value="457"/>	Note 1:	<input type="text"/>							Reddito	<input type="text"/>				

# Regione Campania

Settore Demanio e Patrimonio  
Servizio Patrimonio

Consistenza del Patrimonio  
anno 2000

*Allegato A - Fabbricati*

Provincia:	<input type="text" value="CE"/>	Comune:	<input type="text" value="Aversa"/>	Indirizzo:	<input type="text" value="Via Chianca (alloggio 18)"/>											
	Partita:	<input type="text" value="602"/>	Sezione:	<input type="text"/>	Foglio:	<input type="text" value="2"/>	Particella:	<input type="text" value="201"/>	Sub:	<input type="text" value="54"/>	Cat.:	<input type="text" value="A/4"/>	Rendita catastale:	<input type="text" value="518.500"/>		
	Condizione giuridica:	<input type="text" value="Patrimoniale disponibile"/>		Consistenza:	<input type="text" value="vani 8,5"/>	Destinazione d'uso:	<input type="text" value="Abitazione"/>		Valore:	<input type="text" value="51.850.000"/>						
	Scheda n°:	<input type="text" value="458"/>	Note 1:	<input type="text"/>							Reddito	<input type="text"/>				
Provincia:	<input type="text" value="CE"/>	Comune:	<input type="text" value="Aversa"/>	Indirizzo:	<input type="text" value="Via Chianca (alloggio 19)"/>											
	Partita:	<input type="text" value="602"/>	Sezione:	<input type="text"/>	Foglio:	<input type="text" value="2"/>	Particella:	<input type="text" value="201"/>	Sub:	<input type="text" value="55"/>	Cat.:	<input type="text" value="A/4"/>	Rendita catastale:	<input type="text" value="457.500"/>		
	Condizione giuridica:	<input type="text" value="Patrimoniale disponibile"/>		Consistenza:	<input type="text" value="vani 7,5"/>	Destinazione d'uso:	<input type="text" value="Abitazione"/>		Valore:	<input type="text" value="45.750.000"/>						
	Scheda n°:	<input type="text" value="459"/>	Note 1:	<input type="text"/>							Reddito	<input type="text"/>				
Provincia:	<input type="text" value="CE"/>	Comune:	<input type="text" value="Aversa"/>	Indirizzo:	<input type="text" value="Via Chianca (alloggio 2)"/>											
	Partita:	<input type="text" value="602"/>	Sezione:	<input type="text"/>	Foglio:	<input type="text" value="2"/>	Particella:	<input type="text" value="201"/>	Sub:	<input type="text" value="38"/>	Cat.:	<input type="text" value="A/4"/>	Rendita catastale:	<input type="text" value="518.500"/>		
	Condizione giuridica:	<input type="text" value="Patrimoniale disponibile"/>		Consistenza:	<input type="text" value="vani 8,5"/>	Destinazione d'uso:	<input type="text" value="Abitazione"/>		Valore:	<input type="text" value="51.850.000"/>						
	Scheda n°:	<input type="text" value="442"/>	Note 1:	<input type="text"/>							Reddito	<input type="text"/>				
Provincia:	<input type="text" value="CE"/>	Comune:	<input type="text" value="Aversa"/>	Indirizzo:	<input type="text" value="Via Chianca (alloggio 20)"/>											
	Partita:	<input type="text" value="602"/>	Sezione:	<input type="text"/>	Foglio:	<input type="text" value="2"/>	Particella:	<input type="text" value="201"/>	Sub:	<input type="text" value="56"/>	Cat.:	<input type="text" value="A/4"/>	Rendita catastale:	<input type="text" value="518.500"/>		
	Condizione giuridica:	<input type="text" value="Patrimoniale disponibile"/>		Consistenza:	<input type="text" value="vani 8,5"/>	Destinazione d'uso:	<input type="text" value="Abitazione"/>		Valore:	<input type="text" value="51.850.000"/>						
	Scheda n°:	<input type="text" value="460"/>	Note 1:	<input type="text"/>							Reddito	<input type="text"/>				
Provincia:	<input type="text" value="CE"/>	Comune:	<input type="text" value="Aversa"/>	Indirizzo:	<input type="text" value="Via Chianca (alloggio 21)"/>											
	Partita:	<input type="text" value="602"/>	Sezione:	<input type="text"/>	Foglio:	<input type="text" value="2"/>	Particella:	<input type="text" value="201"/>	Sub:	<input type="text" value="57"/>	Cat.:	<input type="text" value="A/4"/>	Rendita catastale:	<input type="text" value="457.500"/>		
	Condizione giuridica:	<input type="text" value="Patrimoniale disponibile"/>		Consistenza:	<input type="text" value="vani 7,5"/>	Destinazione d'uso:	<input type="text" value="Abitazione"/>		Valore:	<input type="text" value="45.750.000"/>						
	Scheda n°:	<input type="text" value="461"/>	Note 1:	<input type="text"/>							Reddito	<input type="text"/>				
Provincia:	<input type="text" value="CE"/>	Comune:	<input type="text" value="Aversa"/>	Indirizzo:	<input type="text" value="Via Chianca (alloggio 22)"/>											
	Partita:	<input type="text" value="602"/>	Sezione:	<input type="text"/>	Foglio:	<input type="text" value="2"/>	Particella:	<input type="text" value="201"/>	Sub:	<input type="text" value="58"/>	Cat.:	<input type="text" value="A/4"/>	Rendita catastale:	<input type="text" value="518.500"/>		
	Condizione giuridica:	<input type="text" value="Patrimoniale disponibile"/>		Consistenza:	<input type="text" value="vani 8,5"/>	Destinazione d'uso:	<input type="text" value="Abitazione"/>		Valore:	<input type="text" value="51.850.000"/>						
	Scheda n°:	<input type="text" value="462"/>	Note 1:	<input type="text"/>							Reddito	<input type="text"/>				
Provincia:	<input type="text" value="CE"/>	Comune:	<input type="text" value="Aversa"/>	Indirizzo:	<input type="text" value="Via Chianca (alloggio 23)"/>											
	Partita:	<input type="text" value="602"/>	Sezione:	<input type="text"/>	Foglio:	<input type="text" value="2"/>	Particella:	<input type="text" value="201"/>	Sub:	<input type="text" value="59"/>	Cat.:	<input type="text" value="A/4"/>	Rendita catastale:	<input type="text" value="457.500"/>		
	Condizione giuridica:	<input type="text" value="Patrimoniale disponibile"/>		Consistenza:	<input type="text" value="vani 7,5"/>	Destinazione d'uso:	<input type="text" value="Abitazione"/>		Valore:	<input type="text" value="45.750.000"/>						
	Scheda n°:	<input type="text" value="463"/>	Note 1:	<input type="text"/>							Reddito	<input type="text"/>				

# Regione Campania

Settore Demanio e Patrimonio  
Servizio Patrimonio

Consistenza del Patrimonio  
anno 2000

Allegato A - Fabbricati

Provincia:	<input type="text" value="CE"/>	Comune:	<input type="text" value="Aversa"/>	Indirizzo:	<input type="text" value="Via Chianca (alloggio 24)"/>										
	Partita:	<input type="text" value="602"/>	Sezione:	<input type="text"/>	Foglio:	<input type="text" value="2"/>	Particella:	<input type="text" value="201"/>	Sub:	<input type="text" value="60"/>	Cat.:	<input type="text" value="A/4"/>	Rendita catastale:	<input type="text" value="518.500"/>	
	Condizione giuridica:	<input type="text" value="Patrimoniale disponibile"/>		Consistenza:	<input type="text" value="vani 8,5"/>	Destinazione d'uso:	<input type="text" value="Abitazione"/>		Valore:	<input type="text" value="51.850.000"/>					
	Scheda n°:	<input type="text" value="464"/>	Note 1:	<input type="text"/>										Reddito	<input type="text"/>
Provincia:	<input type="text" value="CE"/>	Comune:	<input type="text" value="Aversa"/>	Indirizzo:	<input type="text" value="Via Chianca (alloggio 25)"/>										
	Partita:	<input type="text" value="602"/>	Sezione:	<input type="text"/>	Foglio:	<input type="text" value="2"/>	Particella:	<input type="text" value="201"/>	Sub:	<input type="text" value="61"/>	Cat.:	<input type="text" value="A/4"/>	Rendita catastale:	<input type="text" value="457.500"/>	
	Condizione giuridica:	<input type="text" value="Patrimoniale disponibile"/>		Consistenza:	<input type="text" value="vani 7,5"/>	Destinazione d'uso:	<input type="text" value="Abitazione"/>		Valore:	<input type="text" value="45.750.000"/>					
	Scheda n°:	<input type="text" value="465"/>	Note 1:	<input type="text"/>										Reddito	<input type="text"/>
Provincia:	<input type="text" value="CE"/>	Comune:	<input type="text" value="Aversa"/>	Indirizzo:	<input type="text" value="Via Chianca (alloggio 26)"/>										
	Partita:	<input type="text" value="602"/>	Sezione:	<input type="text"/>	Foglio:	<input type="text" value="2"/>	Particella:	<input type="text" value="201"/>	Sub:	<input type="text" value="62"/>	Cat.:	<input type="text" value="A/4"/>	Rendita catastale:	<input type="text" value="518.500"/>	
	Condizione giuridica:	<input type="text" value="Patrimoniale disponibile"/>		Consistenza:	<input type="text" value="vani 8,5"/>	Destinazione d'uso:	<input type="text" value="Abitazione"/>		Valore:	<input type="text" value="51.850.000"/>					
	Scheda n°:	<input type="text" value="466"/>	Note 1:	<input type="text" value="-"/>										Reddito	<input type="text"/>
Provincia:	<input type="text" value="CE"/>	Comune:	<input type="text" value="Aversa"/>	Indirizzo:	<input type="text" value="Via Chianca (alloggio 27)"/>										
	Partita:	<input type="text" value="602"/>	Sezione:	<input type="text"/>	Foglio:	<input type="text" value="2"/>	Particella:	<input type="text" value="201"/>	Sub:	<input type="text" value="63"/>	Cat.:	<input type="text" value="A/4"/>	Rendita catastale:	<input type="text" value="457.500"/>	
	Condizione giuridica:	<input type="text" value="Patrimoniale disponibile"/>		Consistenza:	<input type="text" value="vani 7,5"/>	Destinazione d'uso:	<input type="text" value="Abitazione"/>		Valore:	<input type="text" value="45.750.000"/>					
	Scheda n°:	<input type="text" value="467"/>	Note 1:	<input type="text" value="-"/>										Reddito	<input type="text"/>
Provincia:	<input type="text" value="CE"/>	Comune:	<input type="text" value="Aversa"/>	Indirizzo:	<input type="text" value="Via Chianca (alloggio 28)"/>										
	Partita:	<input type="text" value="602"/>	Sezione:	<input type="text"/>	Foglio:	<input type="text" value="2"/>	Particella:	<input type="text" value="201"/>	Sub:	<input type="text" value="64"/>	Cat.:	<input type="text" value="A/4"/>	Rendita catastale:	<input type="text" value="518.500"/>	
	Condizione giuridica:	<input type="text" value="Patrimoniale disponibile"/>		Consistenza:	<input type="text" value="vani 8,5"/>	Destinazione d'uso:	<input type="text" value="Abitazione"/>		Valore:	<input type="text" value="51.850.000"/>					
	Scheda n°:	<input type="text" value="468"/>	Note 1:	<input type="text"/>										Reddito	<input type="text"/>
Provincia:	<input type="text" value="CE"/>	Comune:	<input type="text" value="Aversa"/>	Indirizzo:	<input type="text" value="Via Chianca (alloggio 29)"/>										
	Partita:	<input type="text" value="602"/>	Sezione:	<input type="text"/>	Foglio:	<input type="text" value="2"/>	Particella:	<input type="text" value="201"/>	Sub:	<input type="text" value="65"/>	Cat.:	<input type="text" value="A/4"/>	Rendita catastale:	<input type="text" value="457.500"/>	
	Condizione giuridica:	<input type="text" value="Patrimoniale disponibile"/>		Consistenza:	<input type="text" value="vani 7,5"/>	Destinazione d'uso:	<input type="text" value="Abitazione"/>		Valore:	<input type="text" value="45.750.000"/>					
	Scheda n°:	<input type="text" value="469"/>	Note 1:	<input type="text"/>										Reddito	<input type="text"/>
Provincia:	<input type="text" value="CE"/>	Comune:	<input type="text" value="Aversa"/>	Indirizzo:	<input type="text" value="Via Chianca (alloggio 3)"/>										
	Partita:	<input type="text" value="602"/>	Sezione:	<input type="text"/>	Foglio:	<input type="text" value="2"/>	Particella:	<input type="text" value="201"/>	Sub:	<input type="text" value="39"/>	Cat.:	<input type="text" value="A/4"/>	Rendita catastale:	<input type="text" value="457.500"/>	
	Condizione giuridica:	<input type="text" value="Patrimoniale disponibile"/>		Consistenza:	<input type="text" value="vani 7,5"/>	Destinazione d'uso:	<input type="text" value="Abitazione"/>		Valore:	<input type="text" value="45.750.000"/>					
	Scheda n°:	<input type="text" value="443"/>	Note 1:	<input type="text"/>										Reddito	<input type="text"/>

# Regione Campania

Settore Demanio e Patrimonio  
Servizio Patrimonio

Consistenza del Patrimonio  
anno 2000

Allegato A - Fabbricati

Provincia:	<input type="text" value="CE"/>	Comune:	<input type="text" value="Aversa"/>	Indirizzo:	<input type="text" value="Via Chianca (alloggio 30)"/>											
	Partita:	<input type="text" value="602"/>	Sezione:	<input type="text"/>	Foglio:	<input type="text" value="2"/>	Particella:	<input type="text" value="201"/>	Sub:	<input type="text" value="66"/>	Cat.:	<input type="text" value="A/4"/>	Rendita catastale:	<input type="text" value="518.500"/>		
	Condizione giuridica:	<input type="text" value="Patrimoniale disponibile"/>		Consistenza:	<input type="text" value="vani 8,5"/>	Destinazione d'uso:	<input type="text" value="Abitazione"/>		Valore:	<input type="text" value="51.850.000"/>						
	Scheda n°:	<input type="text" value="470"/>	Note 1:	<input type="text"/>							Reddito	<input type="text"/>				
Provincia:	<input type="text" value="CE"/>	Comune:	<input type="text" value="Aversa"/>	Indirizzo:	<input type="text" value="Via Chianca (alloggio 32)"/>											
	Partita:	<input type="text" value="602"/>	Sezione:	<input type="text"/>	Foglio:	<input type="text" value="2"/>	Particella:	<input type="text" value="201"/>	Sub:	<input type="text" value="2"/>	Cat.:	<input type="text" value="A/4"/>	Rendita catastale:	<input type="text" value="213.500"/>		
	Condizione giuridica:	<input type="text" value="Patrimoniale disponibile"/>		Consistenza:	<input type="text" value="vani 3,5"/>	Destinazione d'uso:	<input type="text" value="Abitazione"/>		Valore:	<input type="text" value="21.350.000"/>						
	Scheda n°:	<input type="text" value="406"/>	Note 1:	<input type="text"/>							Reddito	<input type="text"/>				
Provincia:	<input type="text" value="CE"/>	Comune:	<input type="text" value="Aversa"/>	Indirizzo:	<input type="text" value="Via Chianca (alloggio 33)"/>											
	Partita:	<input type="text" value="602"/>	Sezione:	<input type="text"/>	Foglio:	<input type="text" value="2"/>	Particella:	<input type="text" value="201"/>	Sub:	<input type="text" value="3"/>	Cat.:	<input type="text" value="A/4"/>	Rendita catastale:	<input type="text" value="457.500"/>		
	Condizione giuridica:	<input type="text" value="Patrimoniale disponibile"/>		Consistenza:	<input type="text" value="vani 7,5"/>	Destinazione d'uso:	<input type="text" value="Abitazione"/>		Valore:	<input type="text" value="45.750.000"/>						
	Scheda n°:	<input type="text" value="407"/>	Note 1:	<input type="text"/>							Reddito	<input type="text"/>				
Provincia:	<input type="text" value="CE"/>	Comune:	<input type="text" value="Aversa"/>	Indirizzo:	<input type="text" value="Via Chianca (alloggio 34)"/>											
	Partita:	<input type="text" value="602"/>	Sezione:	<input type="text"/>	Foglio:	<input type="text" value="2"/>	Particella:	<input type="text" value="201"/>	Sub:	<input type="text" value="4"/>	Cat.:	<input type="text" value="A/4"/>	Rendita catastale:	<input type="text" value="213.500"/>		
	Condizione giuridica:	<input type="text" value="Patrimoniale disponibile"/>		Consistenza:	<input type="text" value="vani 4"/>	Destinazione d'uso:	<input type="text" value="Abitazione"/>		Valore:	<input type="text" value="21.350.000"/>						
	Scheda n°:	<input type="text" value="408"/>	Note 1:	<input type="text"/>							Reddito	<input type="text"/>				
Provincia:	<input type="text" value="CE"/>	Comune:	<input type="text" value="Aversa"/>	Indirizzo:	<input type="text" value="Via Chianca (alloggio 35)"/>											
	Partita:	<input type="text" value="602"/>	Sezione:	<input type="text"/>	Foglio:	<input type="text" value="2"/>	Particella:	<input type="text" value="201"/>	Sub:	<input type="text" value="5"/>	Cat.:	<input type="text" value="A/4"/>	Rendita catastale:	<input type="text" value="213.500"/>		
	Condizione giuridica:	<input type="text" value="Patrimoniale disponibile"/>		Consistenza:	<input type="text" value="vani 3,5"/>	Destinazione d'uso:	<input type="text" value="Abitazione"/>		Valore:	<input type="text" value="21.350.000"/>						
	Scheda n°:	<input type="text" value="409"/>	Note 1:	<input type="text"/>							Reddito	<input type="text"/>				
Provincia:	<input type="text" value="CE"/>	Comune:	<input type="text" value="Aversa"/>	Indirizzo:	<input type="text" value="Via Chianca (alloggio 36)"/>											
	Partita:	<input type="text" value="602"/>	Sezione:	<input type="text"/>	Foglio:	<input type="text" value="2"/>	Particella:	<input type="text" value="201"/>	Sub:	<input type="text" value="6"/>	Cat.:	<input type="text" value="A/4"/>	Rendita catastale:	<input type="text" value="457.500"/>		
	Condizione giuridica:	<input type="text" value="Patrimoniale disponibile"/>		Consistenza:	<input type="text" value="vani 7,5"/>	Destinazione d'uso:	<input type="text" value="Abitazione"/>		Valore:	<input type="text" value="45.750.000"/>						
	Scheda n°:	<input type="text" value="410"/>	Note 1:	<input type="text"/>							Reddito	<input type="text"/>				
Provincia:	<input type="text" value="CE"/>	Comune:	<input type="text" value="Aversa"/>	Indirizzo:	<input type="text" value="Via Chianca (alloggio 37)"/>											
	Partita:	<input type="text" value="602"/>	Sezione:	<input type="text"/>	Foglio:	<input type="text" value="2"/>	Particella:	<input type="text" value="201"/>	Sub:	<input type="text" value="7"/>	Cat.:	<input type="text" value="A/4"/>	Rendita catastale:	<input type="text" value="244.000"/>		
	Condizione giuridica:	<input type="text" value="Patrimoniale disponibile"/>		Consistenza:	<input type="text" value="vani 4"/>	Destinazione d'uso:	<input type="text" value="Abitazione"/>		Valore:	<input type="text" value="24.400.000"/>						
	Scheda n°:	<input type="text" value="411"/>	Note 1:	<input type="text"/>							Reddito	<input type="text"/>				

# Regione Campania

Settore Demanio e Patrimonio  
Servizio Patrimonio

Consistenza del Patrimonio  
anno 2000

Allegato A - Fabbricati

Provincia:	<input type="text" value="CE"/>	Comune:	<input type="text" value="Aversa"/>	Indirizzo:	<input type="text" value="Via Chianca (alloggio 38)"/>										
	Partita:	<input type="text" value="602"/>	Sezione:	<input type="text"/>	Foglio:	<input type="text" value="2"/>	Particella:	<input type="text" value="201"/>	Sub:	<input type="text" value="8"/>	Cat.:	<input type="text" value="A/4"/>	Rendita catastale:	<input type="text" value="213.500"/>	
	Condizione giuridica:	<input type="text" value="Patrimoniale disponibile"/>		Consistenza:	<input type="text" value="vani 3,5"/>	Destinazione d'uso:	<input type="text" value="Abitazione"/>		Valore:	<input type="text" value="21.350.000"/>					
	Scheda n°:	<input type="text" value="412"/>	Note 1:	<input type="text"/>										Reddito	<input type="text"/>
Provincia:	<input type="text" value="CE"/>	Comune:	<input type="text" value="Aversa"/>	Indirizzo:	<input type="text" value="Via Chianca (alloggio 39)"/>										
	Partita:	<input type="text" value="602"/>	Sezione:	<input type="text"/>	Foglio:	<input type="text" value="2"/>	Particella:	<input type="text" value="201"/>	Sub:	<input type="text" value="9"/>	Cat.:	<input type="text" value="A/4"/>	Rendita catastale:	<input type="text" value="457.500"/>	
	Condizione giuridica:	<input type="text" value="Patrimoniale disponibile"/>		Consistenza:	<input type="text" value="vani 7,5"/>	Destinazione d'uso:	<input type="text" value="Abitazione"/>		Valore:	<input type="text" value="45.750.000"/>					
	Scheda n°:	<input type="text" value="413"/>	Note 1:	<input type="text"/>										Reddito	<input type="text"/>
Provincia:	<input type="text" value="CE"/>	Comune:	<input type="text" value="Aversa"/>	Indirizzo:	<input type="text" value="Via Chianca (alloggio 4)"/>										
	Partita:	<input type="text" value="602"/>	Sezione:	<input type="text"/>	Foglio:	<input type="text" value="2"/>	Particella:	<input type="text" value="201"/>	Sub:	<input type="text" value="40"/>	Cat.:	<input type="text" value="A/4"/>	Rendita catastale:	<input type="text" value="518.500"/>	
	Condizione giuridica:	<input type="text" value="Patrimoniale disponibile"/>		Consistenza:	<input type="text" value="vani 8,5"/>	Destinazione d'uso:	<input type="text" value="Abitazione"/>		Valore:	<input type="text" value="51.850.000"/>					
	Scheda n°:	<input type="text" value="444"/>	Note 1:	<input type="text"/>										Reddito	<input type="text"/>
Provincia:	<input type="text" value="CE"/>	Comune:	<input type="text" value="Aversa"/>	Indirizzo:	<input type="text" value="Via Chianca (alloggio 40)"/>										
	Partita:	<input type="text" value="602"/>	Sezione:	<input type="text"/>	Foglio:	<input type="text" value="2"/>	Particella:	<input type="text" value="201"/>	Sub:	<input type="text" value="10"/>	Cat.:	<input type="text" value="A/4"/>	Rendita catastale:	<input type="text" value="244.000"/>	
	Condizione giuridica:	<input type="text" value="Patrimoniale disponibile"/>		Consistenza:	<input type="text" value="vani 4"/>	Destinazione d'uso:	<input type="text" value="Abitazione"/>		Valore:	<input type="text" value="24.400.000"/>					
	Scheda n°:	<input type="text" value="414"/>	Note 1:	<input type="text"/>										Reddito	<input type="text"/>
Provincia:	<input type="text" value="CE"/>	Comune:	<input type="text" value="Aversa"/>	Indirizzo:	<input type="text" value="Via Chianca (alloggio 41)"/>										
	Partita:	<input type="text" value="602"/>	Sezione:	<input type="text"/>	Foglio:	<input type="text" value="2"/>	Particella:	<input type="text" value="201"/>	Sub:	<input type="text" value="11"/>	Cat.:	<input type="text" value="A/4"/>	Rendita catastale:	<input type="text" value="213.500"/>	
	Condizione giuridica:	<input type="text" value="Patrimoniale disponibile"/>		Consistenza:	<input type="text" value="vani 3,5"/>	Destinazione d'uso:	<input type="text" value="Abitazione"/>		Valore:	<input type="text" value="21.350.000"/>					
	Scheda n°:	<input type="text" value="415"/>	Note 1:	<input type="text"/>										Reddito	<input type="text"/>
Provincia:	<input type="text" value="CE"/>	Comune:	<input type="text" value="Aversa"/>	Indirizzo:	<input type="text" value="Via Chianca (alloggio 42)"/>										
	Partita:	<input type="text" value="602"/>	Sezione:	<input type="text"/>	Foglio:	<input type="text" value="2"/>	Particella:	<input type="text" value="201"/>	Sub:	<input type="text" value="12"/>	Cat.:	<input type="text" value="A/4"/>	Rendita catastale:	<input type="text" value="457.500"/>	
	Condizione giuridica:	<input type="text" value="Patrimoniale disponibile"/>		Consistenza:	<input type="text" value="vani 7,5"/>	Destinazione d'uso:	<input type="text" value="Abitazione"/>		Valore:	<input type="text" value="45.750.000"/>					
	Scheda n°:	<input type="text" value="416"/>	Note 1:	<input type="text"/>										Reddito	<input type="text"/>
Provincia:	<input type="text" value="CE"/>	Comune:	<input type="text" value="Aversa"/>	Indirizzo:	<input type="text" value="Via Chianca (alloggio 43)"/>										
	Partita:	<input type="text" value="602"/>	Sezione:	<input type="text"/>	Foglio:	<input type="text" value="2"/>	Particella:	<input type="text" value="201"/>	Sub:	<input type="text" value="13"/>	Cat.:	<input type="text" value="A/4"/>	Rendita catastale:	<input type="text" value="244.000"/>	
	Condizione giuridica:	<input type="text" value="Patrimoniale disponibile"/>		Consistenza:	<input type="text" value="vani 4"/>	Destinazione d'uso:	<input type="text" value="Abitazione"/>		Valore:	<input type="text" value="24.400.000"/>					
	Scheda n°:	<input type="text" value="417"/>	Note 1:	<input type="text"/>										Reddito	<input type="text"/>

# Regione Campania

Settore Demanio e Patrimonio  
Servizio Patrimonio

Consistenza del Patrimonio  
anno 2000

Allegato A - Fabbricati

Provincia:	<input type="text" value="CE"/>	Comune:	<input type="text" value="Aversa"/>	Indirizzo:	<input type="text" value="Via Chianca (alloggio 44)"/>											
	Partita:	<input type="text" value="602"/>	Sezione:	<input type="text"/>	Foglio:	<input type="text" value="2"/>	Particella:	<input type="text" value="201"/>	Sub:	<input type="text" value="14"/>	Cat.:	<input type="text" value="A/4"/>	Rendita catastale:	<input type="text" value="213.500"/>		
	Condizione giuridica:	<input type="text" value="Patrimoniale disponibile"/>		Consistenza:	<input type="text" value="vani 3,5"/>	Destinazione d'uso:	<input type="text" value="Abitazione"/>		Valore:	<input type="text" value="21.350.000"/>						
	Scheda n°:	<input type="text" value="418"/>	Note 1:	<input type="text"/>							Reddito	<input type="text"/>				
Provincia:	<input type="text" value="CE"/>	Comune:	<input type="text" value="Aversa"/>	Indirizzo:	<input type="text" value="Via Chianca (alloggio 45)"/>											
	Partita:	<input type="text" value="602"/>	Sezione:	<input type="text"/>	Foglio:	<input type="text" value="2"/>	Particella:	<input type="text" value="201"/>	Sub:	<input type="text" value="15"/>	Cat.:	<input type="text" value="A/4"/>	Rendita catastale:	<input type="text" value="457.500"/>		
	Condizione giuridica:	<input type="text" value="Patrimoniale disponibile"/>		Consistenza:	<input type="text" value="vani 7,5"/>	Destinazione d'uso:	<input type="text" value="Abitazione"/>		Valore:	<input type="text" value="45.750.000"/>						
	Scheda n°:	<input type="text" value="419"/>	Note 1:	<input type="text"/>							Reddito	<input type="text"/>				
Provincia:	<input type="text" value="CE"/>	Comune:	<input type="text" value="Aversa"/>	Indirizzo:	<input type="text" value="Via Chianca (alloggio 46)"/>											
	Partita:	<input type="text" value="602"/>	Sezione:	<input type="text"/>	Foglio:	<input type="text" value="2"/>	Particella:	<input type="text" value="201"/>	Sub:	<input type="text" value="16"/>	Cat.:	<input type="text" value="A/4"/>	Rendita catastale:	<input type="text" value="244.000"/>		
	Condizione giuridica:	<input type="text" value="Patrimoniale disponibile"/>		Consistenza:	<input type="text" value="vani 4"/>	Destinazione d'uso:	<input type="text" value="Abitazione"/>		Valore:	<input type="text" value="24.400.000"/>						
	Scheda n°:	<input type="text" value="420"/>	Note 1:	<input type="text"/>							Reddito	<input type="text"/>				
Provincia:	<input type="text" value="CE"/>	Comune:	<input type="text" value="Aversa"/>	Indirizzo:	<input type="text" value="Via Chianca (alloggio 47)"/>											
	Partita:	<input type="text" value="602"/>	Sezione:	<input type="text"/>	Foglio:	<input type="text" value="2"/>	Particella:	<input type="text" value="201"/>	Sub:	<input type="text" value="17"/>	Cat.:	<input type="text" value="A/4"/>	Rendita catastale:	<input type="text" value="213.500"/>		
	Condizione giuridica:	<input type="text" value="Patrimoniale disponibile"/>		Consistenza:	<input type="text" value="vani 3,5"/>	Destinazione d'uso:	<input type="text" value="Abitazione"/>		Valore:	<input type="text" value="21.350.000"/>						
	Scheda n°:	<input type="text" value="421"/>	Note 1:	<input type="text"/>							Reddito	<input type="text"/>				
Provincia:	<input type="text" value="CE"/>	Comune:	<input type="text" value="Aversa"/>	Indirizzo:	<input type="text" value="Via Chianca (alloggio 48)"/>											
	Partita:	<input type="text" value="602"/>	Sezione:	<input type="text"/>	Foglio:	<input type="text" value="2"/>	Particella:	<input type="text" value="201"/>	Sub:	<input type="text" value="18"/>	Cat.:	<input type="text" value="A/4"/>	Rendita catastale:	<input type="text" value="457.500"/>		
	Condizione giuridica:	<input type="text" value="Patrimoniale disponibile"/>		Consistenza:	<input type="text" value="vani 7,5"/>	Destinazione d'uso:	<input type="text" value="Abitazione"/>		Valore:	<input type="text" value="45.750.000"/>						
	Scheda n°:	<input type="text" value="422"/>	Note 1:	<input type="text"/>							Reddito	<input type="text"/>				
Provincia:	<input type="text" value="CE"/>	Comune:	<input type="text" value="Aversa"/>	Indirizzo:	<input type="text" value="Via Chianca (alloggio 49)"/>											
	Partita:	<input type="text" value="602"/>	Sezione:	<input type="text"/>	Foglio:	<input type="text" value="2"/>	Particella:	<input type="text" value="201"/>	Sub:	<input type="text" value="19"/>	Cat.:	<input type="text" value="A/4"/>	Rendita catastale:	<input type="text" value="244.000"/>		
	Condizione giuridica:	<input type="text" value="Patrimoniale disponibile"/>		Consistenza:	<input type="text" value="vani 4"/>	Destinazione d'uso:	<input type="text" value="Abitazione"/>		Valore:	<input type="text" value="24.400.000"/>						
	Scheda n°:	<input type="text" value="423"/>	Note 1:	<input type="text"/>							Reddito	<input type="text"/>				
Provincia:	<input type="text" value="CE"/>	Comune:	<input type="text" value="Aversa"/>	Indirizzo:	<input type="text" value="Via Chianca (alloggio 5)"/>											
	Partita:	<input type="text" value="602"/>	Sezione:	<input type="text"/>	Foglio:	<input type="text" value="2"/>	Particella:	<input type="text" value="201"/>	Sub:	<input type="text" value="41"/>	Cat.:	<input type="text" value="A/4"/>	Rendita catastale:	<input type="text" value="457.500"/>		
	Condizione giuridica:	<input type="text" value="Patrimoniale disponibile"/>		Consistenza:	<input type="text" value="vani 7,5"/>	Destinazione d'uso:	<input type="text" value="Abitazione"/>		Valore:	<input type="text" value="45.750.000"/>						
	Scheda n°:	<input type="text" value="445"/>	Note 1:	<input type="text"/>							Reddito	<input type="text"/>				

# Regione Campania

Settore Demanio e Patrimonio  
Servizio Patrimonio

Consistenza del Patrimonio  
anno 2000

Allegato A - Fabbricati

Provincia:	<input type="text" value="CE"/>	Comune:	<input type="text" value="Aversa"/>	Indirizzo:	<input type="text" value="Via Chianca (alloggio 50)"/>											
	Partita:	<input type="text" value="602"/>	Sezione:	<input type="text"/>	Foglio:	<input type="text" value="2"/>	Particella:	<input type="text" value="201"/>	Sub:	<input type="text" value="20"/>	Cat.:	<input type="text" value="A/4"/>	Rendita catastale:	<input type="text" value="213.500"/>		
	Condizione giuridica:	<input type="text" value="Patrimoniale disponibile"/>		Consistenza:	<input type="text" value="vani 3,5"/>	Destinazione d'uso:	<input type="text" value="Abitazione"/>		Valore:	<input type="text" value="21.350.000"/>						
	Scheda n°:	<input type="text" value="424"/>	Note 1:	<input type="text"/>							Reddito	<input type="text"/>				
Provincia:	<input type="text" value="CE"/>	Comune:	<input type="text" value="Aversa"/>	Indirizzo:	<input type="text" value="Via Chianca (alloggio 51)"/>											
	Partita:	<input type="text" value="602"/>	Sezione:	<input type="text"/>	Foglio:	<input type="text" value="2"/>	Particella:	<input type="text" value="201"/>	Sub:	<input type="text" value="21"/>	Cat.:	<input type="text" value="A/4"/>	Rendita catastale:	<input type="text" value="457.500"/>		
	Condizione giuridica:	<input type="text" value="Patrimoniale disponibile"/>		Consistenza:	<input type="text" value="vani 7,5"/>	Destinazione d'uso:	<input type="text" value="Abitazione"/>		Valore:	<input type="text" value="45.750.000"/>						
	Scheda n°:	<input type="text" value="425"/>	Note 1:	<input type="text"/>							Reddito	<input type="text"/>				
Provincia:	<input type="text" value="CE"/>	Comune:	<input type="text" value="Aversa"/>	Indirizzo:	<input type="text" value="Via Chianca (alloggio 52)"/>											
	Partita:	<input type="text" value="602"/>	Sezione:	<input type="text"/>	Foglio:	<input type="text" value="2"/>	Particella:	<input type="text" value="201"/>	Sub:	<input type="text" value="22"/>	Cat.:	<input type="text" value="A/4"/>	Rendita catastale:	<input type="text" value="244.000"/>		
	Condizione giuridica:	<input type="text" value="Patrimoniale disponibile"/>		Consistenza:	<input type="text" value="vani 4"/>	Destinazione d'uso:	<input type="text" value="Abitazione"/>		Valore:	<input type="text" value="24.400.000"/>						
	Scheda n°:	<input type="text" value="426"/>	Note 1:	<input type="text"/>							Reddito	<input type="text"/>				
Provincia:	<input type="text" value="CE"/>	Comune:	<input type="text" value="Aversa"/>	Indirizzo:	<input type="text" value="Via Chianca (alloggio 53)"/>											
	Partita:	<input type="text" value="602"/>	Sezione:	<input type="text"/>	Foglio:	<input type="text" value="2"/>	Particella:	<input type="text" value="201"/>	Sub:	<input type="text" value="23"/>	Cat.:	<input type="text" value="A/4"/>	Rendita catastale:	<input type="text" value="213.500"/>		
	Condizione giuridica:	<input type="text" value="Patrimoniale disponibile"/>		Consistenza:	<input type="text" value="vani 3,5"/>	Destinazione d'uso:	<input type="text" value="Abitazione"/>		Valore:	<input type="text" value="21.350.000"/>						
	Scheda n°:	<input type="text" value="427"/>	Note 1:	<input type="text"/>							Reddito	<input type="text"/>				
Provincia:	<input type="text" value="CE"/>	Comune:	<input type="text" value="Aversa"/>	Indirizzo:	<input type="text" value="Via Chianca (alloggio 54)"/>											
	Partita:	<input type="text" value="602"/>	Sezione:	<input type="text"/>	Foglio:	<input type="text" value="2"/>	Particella:	<input type="text" value="201"/>	Sub:	<input type="text" value="24"/>	Cat.:	<input type="text" value="A/4"/>	Rendita catastale:	<input type="text" value="457.500"/>		
	Condizione giuridica:	<input type="text" value="Patrimoniale disponibile"/>		Consistenza:	<input type="text" value="vani 7,5"/>	Destinazione d'uso:	<input type="text" value="Abitazione"/>		Valore:	<input type="text" value="45.750.000"/>						
	Scheda n°:	<input type="text" value="428"/>	Note 1:	<input type="text"/>							Reddito	<input type="text"/>				
Provincia:	<input type="text" value="CE"/>	Comune:	<input type="text" value="Aversa"/>	Indirizzo:	<input type="text" value="Via Chianca (alloggio 55)"/>											
	Partita:	<input type="text" value="602"/>	Sezione:	<input type="text"/>	Foglio:	<input type="text" value="2"/>	Particella:	<input type="text" value="201"/>	Sub:	<input type="text" value="25"/>	Cat.:	<input type="text" value="A/4"/>	Rendita catastale:	<input type="text" value="244.000"/>		
	Condizione giuridica:	<input type="text" value="Patrimoniale disponibile"/>		Consistenza:	<input type="text" value="vani 4"/>	Destinazione d'uso:	<input type="text" value="Abitazione"/>		Valore:	<input type="text" value="24.400.000"/>						
	Scheda n°:	<input type="text" value="429"/>	Note 1:	<input type="text"/>							Reddito	<input type="text"/>				
Provincia:	<input type="text" value="CE"/>	Comune:	<input type="text" value="Aversa"/>	Indirizzo:	<input type="text" value="Via Chianca (alloggio 56)"/>											
	Partita:	<input type="text" value="602"/>	Sezione:	<input type="text"/>	Foglio:	<input type="text" value="2"/>	Particella:	<input type="text" value="201"/>	Sub:	<input type="text" value="26"/>	Cat.:	<input type="text" value="A/4"/>	Rendita catastale:	<input type="text" value="213.500"/>		
	Condizione giuridica:	<input type="text" value="Patrimoniale disponibile"/>		Consistenza:	<input type="text" value="vani 3,5"/>	Destinazione d'uso:	<input type="text" value="Abitazione"/>		Valore:	<input type="text" value="21.350.000"/>						
	Scheda n°:	<input type="text" value="430"/>	Note 1:	<input type="text"/>							Reddito	<input type="text"/>				



Provincia:	<input type="text" value="CE"/>	Comune:	<input type="text" value="Aversa"/>	Indirizzo:	<input type="text" value="Via Chianca (alloggio 57)"/>										
	Partita:	<input type="text" value="602"/>	Sezione:	<input type="text"/>	Foglio:	<input type="text" value="2"/>	Particella:	<input type="text" value="201"/>	Sub:	<input type="text" value="27"/>	Cat.:	<input type="text" value="A/4"/>	Rendita catastale:	<input type="text" value="457.500"/>	
	Condizione giuridica:	<input type="text" value="Patrimoniale disponibile"/>		Consistenza:	<input type="text" value="vani 7,5"/>	Destinazione d'uso:	<input type="text" value="Abitazione"/>		Valore:	<input type="text" value="45.750.000"/>					
	Scheda n°:	<input type="text" value="431"/>		Note 1:	<input type="text"/>					Reddito	<input type="text"/>				
Provincia:	<input type="text" value="CE"/>	Comune:	<input type="text" value="Aversa"/>	Indirizzo:	<input type="text" value="Via Chianca (alloggio 58)"/>										
	Partita:	<input type="text" value="602"/>	Sezione:	<input type="text"/>	Foglio:	<input type="text" value="2"/>	Particella:	<input type="text" value="201"/>	Sub:	<input type="text" value="28"/>	Cat.:	<input type="text" value="A/4"/>	Rendita catastale:	<input type="text" value="244.000"/>	
	Condizione giuridica:	<input type="text" value="Patrimoniale disponibile"/>		Consistenza:	<input type="text" value="vani 4"/>	Destinazione d'uso:	<input type="text" value="Abitazione"/>		Valore:	<input type="text" value="24.400.000"/>					
	Scheda n°:	<input type="text" value="432"/>		Note 1:	<input type="text"/>					Reddito	<input type="text"/>				
Provincia:	<input type="text" value="CE"/>	Comune:	<input type="text" value="Aversa"/>	Indirizzo:	<input type="text" value="Via Chianca (alloggio 59)"/>										
	Partita:	<input type="text" value="602"/>	Sezione:	<input type="text"/>	Foglio:	<input type="text" value="2"/>	Particella:	<input type="text" value="201"/>	Sub:	<input type="text" value="29"/>	Cat.:	<input type="text" value="A/4"/>	Rendita catastale:	<input type="text" value="213.500"/>	
	Condizione giuridica:	<input type="text" value="Patrimoniale disponibile"/>		Consistenza:	<input type="text" value="vani 3,5"/>	Destinazione d'uso:	<input type="text" value="Abitazione"/>		Valore:	<input type="text" value="21.350.000"/>					
	Scheda n°:	<input type="text" value="433"/>		Note 1:	<input type="text"/>					Reddito	<input type="text"/>				
Provincia:	<input type="text" value="CE"/>	Comune:	<input type="text" value="Aversa"/>	Indirizzo:	<input type="text" value="Via Chianca (alloggio 6)"/>										
	Partita:	<input type="text" value="602"/>	Sezione:	<input type="text"/>	Foglio:	<input type="text" value="2"/>	Particella:	<input type="text" value="201"/>	Sub:	<input type="text" value="42"/>	Cat.:	<input type="text" value="A/4"/>	Rendita catastale:	<input type="text" value="518.500"/>	
	Condizione giuridica:	<input type="text" value="Patrimoniale disponibile"/>		Consistenza:	<input type="text" value="vani 8,5"/>	Destinazione d'uso:	<input type="text" value="Abitazione"/>		Valore:	<input type="text" value="51.850.000"/>					
	Scheda n°:	<input type="text" value="446"/>		Note 1:	<input type="text"/>					Reddito	<input type="text"/>				
Provincia:	<input type="text" value="CE"/>	Comune:	<input type="text" value="Aversa"/>	Indirizzo:	<input type="text" value="Via Chianca (alloggio 60)"/>										
	Partita:	<input type="text" value="602"/>	Sezione:	<input type="text"/>	Foglio:	<input type="text" value="2"/>	Particella:	<input type="text" value="201"/>	Sub:	<input type="text" value="30"/>	Cat.:	<input type="text" value="A/4"/>	Rendita catastale:	<input type="text" value="457.500"/>	
	Condizione giuridica:	<input type="text" value="Patrimoniale disponibile"/>		Consistenza:	<input type="text" value="vani 7,5"/>	Destinazione d'uso:	<input type="text" value="Abitazione"/>		Valore:	<input type="text" value="45.750.000"/>					
	Scheda n°:	<input type="text" value="434"/>		Note 1:	<input type="text"/>					Reddito	<input type="text"/>				
Provincia:	<input type="text" value="CE"/>	Comune:	<input type="text" value="Aversa"/>	Indirizzo:	<input type="text" value="Via Chianca (alloggio 61)"/>										
	Partita:	<input type="text" value="602"/>	Sezione:	<input type="text"/>	Foglio:	<input type="text" value="2"/>	Particella:	<input type="text" value="201"/>	Sub:	<input type="text" value="31"/>	Cat.:	<input type="text" value="A/4"/>	Rendita catastale:	<input type="text" value="244.000"/>	
	Condizione giuridica:	<input type="text" value="Patrimoniale disponibile"/>		Consistenza:	<input type="text" value="vani 4"/>	Destinazione d'uso:	<input type="text" value="Abitazione"/>		Valore:	<input type="text" value="24.400.000"/>					
	Scheda n°:	<input type="text" value="435"/>		Note 1:	<input type="text"/>					Reddito	<input type="text"/>				
Provincia:	<input type="text" value="CE"/>	Comune:	<input type="text" value="Aversa"/>	Indirizzo:	<input type="text" value="Via Chianca (alloggio 62)"/>										
	Partita:	<input type="text" value="602"/>	Sezione:	<input type="text"/>	Foglio:	<input type="text" value="2"/>	Particella:	<input type="text" value="201"/>	Sub:	<input type="text" value="32"/>	Cat.:	<input type="text" value="A/4"/>	Rendita catastale:	<input type="text" value="213.500"/>	
	Condizione giuridica:	<input type="text" value="Patrimoniale disponibile"/>		Consistenza:	<input type="text" value="vani 3,5"/>	Destinazione d'uso:	<input type="text" value="Abitazione"/>		Valore:	<input type="text" value="21.350.000"/>					
	Scheda n°:	<input type="text" value="436"/>		Note 1:	<input type="text"/>					Reddito	<input type="text"/>				

Provincia:	<input type="text" value="CE"/>	Comune:	<input type="text" value="Aversa"/>	Indirizzo:	<input type="text" value="Via Chianca (alloggio 63)"/>									
Partita:	<input type="text" value="602"/>	Sezione:	<input type="text"/>	Foglio:	<input type="text" value="2"/>	Particella:	<input type="text" value="201"/>	Sub:	<input type="text" value="33"/>	Cat.:	<input type="text" value="A/4"/>	Rendita catastale:	<input type="text" value="457.500"/>	
Condizione giuridica:	<input type="text" value="Patrimoniale disponibile"/>			Consistenza:	<input type="text" value="vani 7,5"/>	Destinazione d'uso:	<input type="text" value="Abitazione"/>		Valore:	<input type="text" value="45.750.000"/>				
Scheda n°:	<input type="text" value="437"/>	Note 1:	<input type="text" value="-"/>										Reddito	<input type="text"/>
Provincia:	<input type="text" value="CE"/>	Comune:	<input type="text" value="Aversa"/>	Indirizzo:	<input type="text" value="Via Chianca (alloggio 64)"/>									
Partita:	<input type="text" value="602"/>	Sezione:	<input type="text"/>	Foglio:	<input type="text" value="2"/>	Particella:	<input type="text" value="201"/>	Sub:	<input type="text" value="34"/>	Cat.:	<input type="text" value="A/4"/>	Rendita catastale:	<input type="text" value="244.000"/>	
Condizione giuridica:	<input type="text" value="Patrimoniale disponibile"/>			Consistenza:	<input type="text" value="vani 4"/>	Destinazione d'uso:	<input type="text" value="Abitazione"/>		Valore:	<input type="text" value="24.400.000"/>				
Scheda n°:	<input type="text" value="438"/>	Note 1:	<input type="text" value="-"/>										Reddito	<input type="text"/>
Provincia:	<input type="text" value="CE"/>	Comune:	<input type="text" value="Aversa"/>	Indirizzo:	<input type="text" value="Via Chianca (alloggio 65)"/>									
Partita:	<input type="text" value="602"/>	Sezione:	<input type="text"/>	Foglio:	<input type="text" value="2"/>	Particella:	<input type="text" value="201"/>	Sub:	<input type="text" value="35"/>	Cat.:	<input type="text" value="A/4"/>	Rendita catastale:	<input type="text" value="213.500"/>	
Condizione giuridica:	<input type="text" value="Patrimoniale disponibile"/>			Consistenza:	<input type="text" value="vani 3,5"/>	Destinazione d'uso:	<input type="text" value="Abitazione"/>		Valore:	<input type="text" value="21.350.000"/>				
Scheda n°:	<input type="text" value="439"/>	Note 1:	<input type="text" value="-"/>										Reddito	<input type="text"/>
Provincia:	<input type="text" value="CE"/>	Comune:	<input type="text" value="Aversa"/>	Indirizzo:	<input type="text" value="Via Chianca (alloggio 66)"/>									
Partita:	<input type="text" value="602"/>	Sezione:	<input type="text"/>	Foglio:	<input type="text" value="2"/>	Particella:	<input type="text" value="201"/>	Sub:	<input type="text" value="36"/>	Cat.:	<input type="text" value="A/4"/>	Rendita catastale:	<input type="text" value="457.500"/>	
Condizione giuridica:	<input type="text" value="Patrimoniale disponibile"/>			Consistenza:	<input type="text" value="vani 7,5"/>	Destinazione d'uso:	<input type="text" value="Abitazione"/>		Valore:	<input type="text" value="45.750.000"/>				
Scheda n°:	<input type="text" value="440"/>	Note 1:	<input type="text"/>										Reddito	<input type="text"/>
Provincia:	<input type="text" value="CE"/>	Comune:	<input type="text" value="Aversa"/>	Indirizzo:	<input type="text" value="Via Chianca (alloggio 7)"/>									
Partita:	<input type="text" value="602"/>	Sezione:	<input type="text"/>	Foglio:	<input type="text" value="2"/>	Particella:	<input type="text" value="201"/>	Sub:	<input type="text" value="43"/>	Cat.:	<input type="text" value="A/4"/>	Rendita catastale:	<input type="text" value="457.500"/>	
Condizione giuridica:	<input type="text" value="Patrimoniale disponibile"/>			Consistenza:	<input type="text" value="vani 7,5"/>	Destinazione d'uso:	<input type="text" value="Abitazione"/>		Valore:	<input type="text" value="45.750.000"/>				
Scheda n°:	<input type="text" value="447"/>	Note 1:	<input type="text"/>										Reddito	<input type="text"/>
Provincia:	<input type="text" value="CE"/>	Comune:	<input type="text" value="Aversa"/>	Indirizzo:	<input type="text" value="Via Chianca (alloggio 8)"/>									
Partita:	<input type="text" value="602"/>	Sezione:	<input type="text"/>	Foglio:	<input type="text" value="2"/>	Particella:	<input type="text" value="201"/>	Sub:	<input type="text" value="44"/>	Cat.:	<input type="text" value="A/4"/>	Rendita catastale:	<input type="text" value="518.500"/>	
Condizione giuridica:	<input type="text" value="Patrimoniale disponibile"/>			Consistenza:	<input type="text" value="vani 8,5"/>	Destinazione d'uso:	<input type="text" value="Abitazione"/>		Valore:	<input type="text" value="51.850.000"/>				
Scheda n°:	<input type="text" value="448"/>	Note 1:	<input type="text"/>										Reddito	<input type="text"/>
Provincia:	<input type="text" value="CE"/>	Comune:	<input type="text" value="Aversa"/>	Indirizzo:	<input type="text" value="Via Chianca (alloggio 9)"/>									
Partita:	<input type="text" value="602"/>	Sezione:	<input type="text"/>	Foglio:	<input type="text" value="2"/>	Particella:	<input type="text" value="201"/>	Sub:	<input type="text" value="45"/>	Cat.:	<input type="text" value="A/4"/>	Rendita catastale:	<input type="text" value="457.500"/>	
Condizione giuridica:	<input type="text" value="Patrimoniale disponibile"/>			Consistenza:	<input type="text" value="vani 7,5"/>	Destinazione d'uso:	<input type="text" value="Abitazione"/>		Valore:	<input type="text" value="45.750.000"/>				
Scheda n°:	<input type="text" value="449"/>	Note 1:	<input type="text"/>										Reddito	<input type="text"/>

Provincia:	CE	Comune:	Aversa	Indirizzo:	Via Chianca, (alloggio 31)										
	Partita:	602	Sezione:		Foglio:	2	Particella:	201	Sub:	1	Cat.:	A/4	Rendita catastale:	244.000	
	Condizione giuridica:	Patrimoniale disponibile		Consistenza:	vani 4	Destinazione d'uso:	Abitazione		Valore:	24.400.000					
	Scheda n°:	405		Note 1:						Reddito					
Provincia:	CE	Comune:	Aversa	Indirizzo:	Via Saporito, 49										
	Partita:	1007521	Sezione:		Foglio:	4	Particella:	127	Sub:	5b	Cat.:	D/8	Rendita catastale:	727.818	
	Condizione giuridica:	Patrimoniale disponibile		Consistenza:		Destinazione d'uso:	Attività commerciale		Valore:	36.390.900					
	Scheda n°:	487		Note 1:	- La consistenza è inclusa in quella della scheda n° 125					Reddito	1.044.842				
Provincia:	CE	Comune:	Aversa	Indirizzo:	Via Saporito, 49										
	Partita:	1007521	Sezione:		Foglio:	4	Particella:	247	Sub:	3a	Cat.:	D/6	Rendita catastale:	6.003.848	
	Condizione giuridica:	Patrimoniale disponibile		Consistenza:	mc 6319,84	Destinazione d'uso:	Attività sportiva		Valore:	300.192.400					
	Scheda n°:	131		Note 1:	- Il reddito include quello della scheda n° 488.					Reddito	39.248.400				
Provincia:	CE	Comune:	Aversa	Indirizzo:	Via Saporito, 49										
	Partita:	1007521	Sezione:		Foglio:	4	Particella:	247	Sub:	3b	Cat.:	D/6	Rendita catastale:	375.915	
	Condizione giuridica:	Patrimoniale disponibile		Consistenza:	mc 395,70	Destinazione d'uso:	Attività sportiva		Valore:	18.795.750					
	Scheda n°:	488		Note 1:	- Il reddito è incluso in quello della scheda n° 131.					Reddito					
Provincia:	CE	Comune:	Aversa	Indirizzo:	Via Saporito, 49										
	Partita:	1007521	Sezione:		Foglio:	4	Particella:	247	Sub:	5a	Cat.:	D/8	Rendita catastale:	27.572.809	
	Condizione giuridica:	Patrimoniale disponibile		Consistenza:	mc 25314	Destinazione d'uso:	Opificio		Valore:	1.378.640.450					
	Scheda n°:	125		Note 1:	- La consistenza, la rendita e il valore catastale includono quello della scheda n° 603					Reddito	74.643.800				
Provincia:	CE	Comune:	Aversa	Indirizzo:	Via Saporito, 49										
	Partita:	1007521	Sezione:		Foglio:	4	Particella:	247	Sub:	5abis	Cat.:	D/8	Rendita catastale:	0	
	Condizione giuridica:	Patrimoniale disponibile		Consistenza:		Destinazione d'uso:	Opificio		Valore:	0					
	Scheda n°:	603		Note 1:	- la consistenza, la rendita e il valore catastale sono inclusi in quella della scheda n° 125					Reddito	27.405.600				
Provincia:	CE	Comune:	Aversa	Indirizzo:	Via Saporito, 49										
	Partita:	1007521	Sezione:		Foglio:	4	Particella:	247	Sub:	6	Cat.:	C/3	Rendita catastale:	4.131.680	
	Condizione giuridica:	Patrimoniale disponibile		Consistenza:	mq 666	Destinazione d'uso:	Attività commerciale		Valore:	413.168.000					
	Scheda n°:	492		Note 1:						Reddito	9.792.600				

Provincia:	CE	Comune:	Aversa	Indirizzo:	Via Saporito, 49									
	Partita:	1007521	Sezione:		Foglio:	4	Particella:	247	Sub:	7	Cat.:	C/3	Rendita catastale:	849.400
	Condizione giuridica:	Patrimoniale disponibile		Consistenza:	mq 137	Destinazione d'uso:	Opificio	Valore:	84.940.000					
	Scheda n°:	127	Note 1:										Reddito	2.990.400
Provincia:	CE	Comune:	Aversa	Indirizzo:	Via Saporito, 49									
	Partita:	1007521	Sezione:		Foglio:	4	Particella:	247	Sub:	8	Cat.:	E/3	Rendita catastale:	11.340
	Condizione giuridica:	Patrimoniale disponibile		Consistenza:	mc 12,42	Destinazione d'uso:	Servizi igienici	Valore:	567.000					
	Scheda n°:	130	Note 1:										Reddito	
Provincia:	CE	Comune:	Aversa	Indirizzo:	Via Saporito, 49									
	Partita:	1007521	Sezione:		Foglio:	4	Particella:	247	Sub:	9a	Cat.:	D/6	Rendita catastale:	2.816.856
	Condizione giuridica:	Patrimoniale disponibile		Consistenza:	mc 1270	Destinazione d'uso:	Opificio	Valore:	140.842.800					
	Scheda n°:	126	Note 1:	- La consistenza e il reddito includono quelli della scheda n° 489									Reddito	8.082.000
Provincia:	CE	Comune:	Aversa	Indirizzo:	Via Saporito, 49 p. 1°									
	Partita:	1007521	Sezione:		Foglio:	4	Particella:	247	Sub:	2	Cat.:	A/2	Rendita catastale:	660.000
	Condizione giuridica:	Patrimoniale disponibile		Consistenza:	vani 5,5	Destinazione d'uso:	Abitazione	Valore:	66.000.000					
	Scheda n°:	129	Note 1:										Reddito	3.087.000
Provincia:	CE	Comune:	Aversa	Indirizzo:	Via Saporito, 49 p. t.									
	Partita:	1007521	Sezione:		Foglio:	4	Particella:	247	Sub:	4	Cat.:	D/8	Rendita catastale:	0
	Condizione giuridica:	Patrimoniale disponibile		Consistenza:		Destinazione d'uso:	Corte	Valore:	0					
	Scheda n°:	128	Note 1:	- Corte della particella n° 247 - Catasto Regionale									Reddito	
Provincia:	CE	Comune:	Aversa	Indirizzo:	Via Saporito, 49 s1									
	Partita:	1007521	Sezione:		Foglio:	4	Particella:	247	Sub:	10	Cat.:	C/2	Rendita catastale:	138.600
	Condizione giuridica:	Patrimoniale disponibile		Consistenza:	mq 66	Destinazione d'uso:	Attività Commerciale	Valore:	13.860.000					
	Scheda n°:	490	Note 1:	- Il reddito include quello della scheda 491.									Reddito	2.640.000
Provincia:	CE	Comune:	Aversa	Indirizzo:	Via Saporito, 49 s1 sottoscala									
	Partita:	1007521	Sezione:		Foglio:	4	Particella:	247	Sub:	11	Cat.:	C/2	Rendita catastale:	138.600
	Condizione giuridica:	Patrimoniale disponibile		Consistenza:	mq 66	Destinazione d'uso:	Attività sportiva	Valore:	13.860.000					
	Scheda n°:	491	Note 1:	- Il reddito è incluso in quello della scheda n° 490.									Reddito	

# Regione Campania

Settore Demanio e Patrimonio  
Servizio Patrimonio

Consistenza del Patrimonio  
anno 2000

Allegato A - Fabbricati

Provincia:	CE	Comune:	Aversa	Indirizzo:	Via Saporito,49				
	Partita:	1007521	Sezione:		Foglio:	4	Particella:	247	
					Sub:	9b	Cat.:	D/6	
					Rendita catastale:			1.106.784	
	Condizione giuridica:	Patrimoniale disponibile		Consistenza:		Destinazione d'uso:	Attività sportiva	Valore:	55.339.200
	Scheda n°:	489	Note 1:	- la consistenza e il reddito sono inclusi in quelli della scheda n° 126.				Reddito	
Provincia:	CE	Comune:	Cancello ed Arnone	Indirizzo:	Cappella Reale Quartone				
	Partita:	25/26	Sezione:		Foglio:	4	Particella:	13	
					Sub:		Cat.:	A/4	
					Rendita catastale:			0	
	Condizione giuridica:	Patrimoniale disponibile		Consistenza:	vani 1	Destinazione d'uso:	Casello di bonifica	Valore:	0
	Scheda n°:	526	Note 1:	- Catasto terreni mq 5937				Reddito	
Provincia:	CE	Comune:	Cancello ed Arnone	Indirizzo:	Sinistra Voltorno				
	Partita:	1	Sezione:		Foglio:	26	Particella:	38	
					Sub:		Cat.:	A/4	
					Rendita catastale:			0	
	Condizione giuridica:	Patrimoniale disponibile		Consistenza:	mq 107	Destinazione d'uso:	Casello di bonifica	Valore:	0
	Scheda n°:	527	Note 1:					Reddito	
Provincia:	CE	Comune:	Cancello ed Arnone	Indirizzo:	Via Strada Provinciale				
	Partita:	793	Sezione:		Foglio:	26	Particella:	119	
					Sub:		Cat.:	B/1	
					Rendita catastale:			27.527.454	
	Condizione giuridica:	Patrimoniale indisponibile		Consistenza:	mc 16192,6	Destinazione d'uso:	Scuola residenziale agricoltura	Valore:	2.752.745.400
	Scheda n°:	387	Note 1:					Reddito	
Provincia:	CE	Comune:	Capua	Indirizzo:	Mulino Silvagni - Regi Agnena - SS 7 Appia				
	Partita:	144	Sezione:		Foglio:	12	Particella:	44	
					Sub:		Cat.:	A/4	
					Rendita catastale:			0	
	Condizione giuridica:	Patrimoniale disponibile		Consistenza:	vani 2,5 + c	Destinazione d'uso:	Casello di bonifica	Valore:	0
	Scheda n°:	528	Note 1:	- Catasto terreni mq 1466				Reddito	
Provincia:	CE	Comune:	Carinola	Indirizzo:	Via Provinciale Carinola p.T				
	Partita:		Sezione:		Foglio:	28	Particella:	5109	
					Sub:		Cat.:	B/5	
					Rendita catastale:			5.339.000	
	Condizione giuridica:	Patrimoniale indisponibile		Consistenza:	mc 2810	Destinazione d'uso:	C.F.P.	Valore:	533.900.000
	Scheda n°:	112	Note 1:					Reddito	
Provincia:	CE	Comune:	Caserta	Indirizzo:	Piazza Matteotti, 8 (p. 4°) int. 11				
	Partita:	8897	Sezione:		Foglio:	500	Particella:	1985	
					Sub:	15	Cat.:	A/2	
					Rendita catastale:			1.852.500	
	Condizione giuridica:	Patrimoniale disponibile		Consistenza:	vani 6,5	Destinazione d'uso:	Abitazione	Valore:	185.250.000
	Scheda n°:	75	Note 1:	- In atto cambio di destinazione d'uso				Reddito	

Provincia:	CE	Comune:	Caserta	Indirizzo:	Via Cesare Battisti					
	Partita:	11689	Sezione:		Foglio:	500	Particella:	1761	Sub: 9	
					Cat.:	B/4	Rendita catastale:	0		
	Condizione giuridica:	Patrimoniale indisponibile	Consistenza:		Destinazione d'uso:	Ufficio pubblico	Valore:	0		
	Scheda n°:	483	Note 1:	- La consistenza e la rendita catastale sono incluse in quelle della scheda n.270					Reddito	
Provincia:	CE	Comune:	Caserta	Indirizzo:	Via Cesare Battisti, 26, 28, 30					
	Partita:	11689	Sezione:		Foglio:	500	Particella:	211	Sub:	
					Cat.:	B/4	Rendita catastale:	35.523.468		
	Condizione giuridica:	Patrimoniale indisponibile	Consistenza:	mc 13156,8	Destinazione d'uso:	Ufficio pubblico	Valore:	3.552.346.800		
	Scheda n°:	270	Note 1:	- La consistenza e la rendita catastale sono incluse in quelle della particella 1761 sub. 10 ex alloggio custode					Reddito	
Provincia:	CE	Comune:	Caserta	Indirizzo:	Viale Ellittico, 21-23					
	Partita:	7006	Sezione:		Foglio:	500	Particella:	1296	Sub: 1	
					Cat.:	D/7	Rendita catastale:	21.838.732		
	Condizione giuridica:	Patrimoniale disponibile	Consistenza:	mc 8550	Destinazione d'uso:	Attività commerciale	Valore:	1.091.936.600		
	Scheda n°:	396	Note 1:	- La consistenza in mq è riferita al solo P.T.					Reddito	8.013.800
Provincia:	CE	Comune:	Caserta	Indirizzo:	Viale Ellittico, 21-23					
	Partita:	7006	Sezione:		Foglio:	500	Particella:	1296	Sub: 2	
					Cat.:	D/7	Rendita catastale:	52.678.380		
	Condizione giuridica:	Patrimoniale disponibile	Consistenza:	mc 20625	Destinazione d'uso:	Attività commerciale	Valore:	2.633.919.000		
	Scheda n°:	395	Note 1:	- La consistenza in mq è riferita al solo P.T.					Reddito	77.221.753
Provincia:	CE	Comune:	Caserta	Indirizzo:	Viale Ellittico, 21-23					
	Partita:	7006	Sezione:		Foglio:	500	Particella:	1296	Sub: 4	
					Cat.:	D/7	Rendita catastale:	27.029.832		
	Condizione giuridica:	Patrimoniale disponibile	Consistenza:	mc 10583	Destinazione d'uso:	Attività commerciale	Valore:	1.351.491.600		
	Scheda n°:	397	Note 1:	- La consistenza in mq è riferita al solo P.T.					Reddito	10.161.600
Provincia:	CE	Comune:	Caserta	Indirizzo:	Viale Ellittico, 21-23					
	Partita:	7006	Sezione:		Foglio:	500	Particella:	1297	Sub:	
					Cat.:	B/4	Rendita catastale:	2.630.620		
	Condizione giuridica:	Patrimoniale indisponibile	Consistenza:	mc1031	Destinazione d'uso:	Attività industriale	Valore:	263.062.000		
	Scheda n°:	135	Note 1:	- Il reddito include quello della scheda 134					Reddito	38.400.000
Provincia:	CE	Comune:	Caserta	Indirizzo:	Viale Ellittico, 21-23					
	Partita:	7006	Sezione:		Foglio:	500	Particella:	1524	Sub:	
					Cat.:	B/4	Rendita catastale:	8.504.820		
	Condizione giuridica:	Patrimoniale disponibile	Consistenza:	mc 3330	Destinazione d'uso:	Attività industriale	Valore:	850.482.000		
	Scheda n°:	136	Note 1:						Reddito	30.182.600

Provincia:	CE	Comune:	Caserta	Indirizzo:	Viale Ellittico, 21-23				
	Partita:	7006	Sezione:		Foglio:	500	Particella:	1905	
					Sub:		Cat.:	E/9	
					Rendita catastale:	6.175.572			
	Condizione giuridica:	Patrimoniale disponibile	Consistenza:	mc 2418	Destinazione d'uso:		Valore:	308.778.600	
	Scheda n°:	137	Note 1:	- suddivisa tra i conduttori delle schede 136-395-396				Reddito	
Provincia:	CE	Comune:	Caserta	Indirizzo:	Viale Ellittico, 21-23 (p. t. int. 1)				
	Partita:	7006	Sezione:		Foglio:	500	Particella:	1296	
					Sub:	3	Cat.:	D/7	
					Rendita catastale:	38.188.440			
	Condizione giuridica:	Patrimoniale disponibile	Consistenza:	mc 54711	Destinazione d'uso:	Attività industriale	Valore:	1.909.422.000	
	Scheda n°:	134	Note 1:	- il reddito è incluso in quello della scheda 135				Reddito	
Provincia:	CE	Comune:	Caserta	Indirizzo:	Viale Ellittico, 21-23 (p. t. int. 1)				
	Partita:	7006	Sezione:		Foglio:	500	Particella:	1906	
					Sub:		Cat.:	B/4	
					Rendita catastale:	968.625			
	Condizione giuridica:	Patrimoniale indisponibile	Consistenza:	mc 358,75	Destinazione d'uso:	Abitazione	Valore:	96.862.500	
	Scheda n°:	132	Note 1:					Reddito	
Provincia:	CE	Comune:	Castel Volturno	Indirizzo:	Casino del Re - Regi Lagni				
	Partita:	1	Sezione:		Foglio:	44	Particella:	11	
					Sub:		Cat.:	A/4	
					Rendita catastale:	0			
	Condizione giuridica:	Patrimoniale disponibile	Consistenza:	vani 9,5	Destinazione d'uso:	Casello di bonifica	Valore:	0	
	Scheda n°:	521	Note 1:					Reddito	
Provincia:	CE	Comune:	Castel Volturno	Indirizzo:	Foce a mare - Regi Lagni				
	Partita:	1	Sezione:		Foglio:	45	Particella:	107 -	
					Sub:		Cat.:	A/4	
					Rendita catastale:	0			
	Condizione giuridica:	Patrimoniale disponibile	Consistenza:	vani 8	Destinazione d'uso:	Casello di bonifica	Valore:	0	
	Scheda n°:	520	Note 1:					Reddito	
Provincia:	CE	Comune:	Castel Volturno	Indirizzo:	Via Domitiana				
	Partita:	1000816	Sezione:		Foglio:	50	Particella:	343	
					Sub:		Cat.:	C/1	
					Rendita catastale:	1.461.500			
	Condizione giuridica:	Patrimoniale disponibile	Consistenza:	mq 79	Destinazione d'uso:	Negoziio	Valore:	49.691.000	
	Scheda n°:	266	Note 1:					Reddito	
Provincia:	CE	Comune:	Castel Volturno	Indirizzo:	Via Domitiana				
	Partita:	1000816	Sezione:		Foglio:	50	Particella:	343	
					Sub:		Cat.:	E/3	
					Rendita catastale:	1.932.096			
	Condizione giuridica:	Patrimoniale disponibile	Consistenza:	mq 1605	Destinazione d'uso:	Abitazione	Valore:	96.604.800	
	Scheda n°:	267	Note 1:					Reddito	

# Regione Campania

Settore Demanio e Patrimonio  
Servizio Patrimonio

Consistenza del Patrimonio  
anno 2000

Allegato A - Fabbricati

Provincia:	CE	Comune:	Francolise	Indirizzo:	Fusariello - Fossa Fusaro										
	Partita:	37	Sezione:		Foglio:	45	Particella:	1	Sub:		Cat.:	A/4	Rendita catastale:	0	
	Condizione giuridica:	Patrimoniale disponibile		Consistenza:	mq 37	Destinazione d'uso:	Casello di bonifica		Valore:	0					
	Scheda n°:	525		Note 1:	- Fabbricato rurale					Reddito					
Provincia:	CE	Comune:	Marcianise	Indirizzo:	Via Fuccia (G. B. Novelli) p. t.										
	Partita:	3750	Sezione:		Foglio:	5	Particella:	577-8	Sub:		Cat.:	C/4	Rendita catastale:	74.984.000	
	Condizione giuridica:	Patrimoniale disponibile		Consistenza:	mq 12084	Destinazione d'uso:	Attività commerciale		Valore:	7.498.400.000					
	Scheda n°:	138		Note 1:	- canone simbolico					Reddito					
Provincia:	CE	Comune:	Marcianise	Indirizzo:	Zona Industriale										
	Partita:		Sezione:		Foglio:	16	Particella:	148	Sub:		Cat.:	B/5	Rendita catastale:	71.878.000	
	Condizione giuridica:	Patrimoniale disponibile		Consistenza:	mc 37829	Destinazione d'uso:	Centro addestramento professi		Valore:	7.187.800.000					
	Scheda n°:	518		Note 1:						Reddito					
Provincia:	CE	Comune:	Pietramelara	Indirizzo:	Via Croci, 18										
	Partita:	199	Sezione:		Foglio:	17	Particella:	369	Sub:	1	Cat.:	C/1	Rendita catastale:	897.900	
	Condizione giuridica:	Patrimoniale disponibile		Consistenza:	mq 41	Destinazione d'uso:	Negozio		Valore:	30.528.600					
	Scheda n°:	93		Note 1:						Reddito					
Provincia:	CE	Comune:	S. M. Capua Vetere	Indirizzo:	Piazza Milblitz, 38										
	Partita:	2800	Sezione:		Foglio:	14	Particella:	819-7	Sub:		Cat.:	D/8	Rendita catastale:	19.252.500	
	Condizione giuridica:	Patrimoniale disponibile		Consistenza:	mc15172	Destinazione d'uso:	Opificio		Valore:	962.625.000					
	Scheda n°:	122		Note 1:						Reddito	75.949.200				
Provincia:	CE	Comune:	S. M. Capua Vetere	Indirizzo:	Piazza Milblitz, 38										
	Partita:	2800	Sezione:		Foglio:	14	Particella:	819-7	Sub:		Cat.:	A/2	Rendita catastale:	697.500	
	Condizione giuridica:	Patrimoniale disponibile		Consistenza:	vani 4,5	Destinazione d'uso:	Opificio		Valore:	69.750.000					
	Scheda n°:	123		Note 1:						Reddito	1.584.600				
Provincia:	CE	Comune:	S. M. Capua Vetere	Indirizzo:	Via Caserta, 29 (p. 1°)										
	Partita:	3133	Sezione:		Foglio:	5	Particella:	351	Sub:	4	Cat.:	C/3	Rendita catastale:	518.400	
	Condizione giuridica:	Patrimoniale indisponibile		Consistenza:	mq 48	Destinazione d'uso:	Laboratorio		Valore:	51.840.000					
	Scheda n°:	174		Note 1:						Reddito					



Provincia:	CE	Comune:	S. M. Capua Vetere	Indirizzo:	Via Caserta, 29 (p. t.)									
	Partita:	3133	Sezione:		Foglio:	5	Particella:	351	Sub:	2	Cat.:	C/3	Rendita catastale:	1.895.000
	Condizione giuridica:	Patrimoniale indisponibile		Consistenza:	mq 206	Destinazione d'uso:	Laboratorio	Valore:	189.500.000					
	Scheda n°:	133	Note 1:									Reddito		
Provincia:	CE	Comune:	S. M. Capua Vetere	Indirizzo:	Via Caserta, 29 (p. t.)									
	Partita:	3133	Sezione:		Foglio:	5	Particella:	351	Sub:	3	Cat.:	C/3	Rendita catastale:	1.941.200
	Condizione giuridica:	Patrimoniale indisponibile		Consistenza:	mq 211	Destinazione d'uso:	Laboratorio	Valore:	194.120.000					
	Scheda n°:	168	Note 1:									Reddito		
Provincia:	CE	Comune:	S. M. Capua Vetere	Indirizzo:	Via Caserta, 29 (p. t.)									
	Partita:	3133	Sezione:		Foglio:	5	Particella:	351	Sub:	5	Cat.:	C/3	Rendita catastale:	486.000
	Condizione giuridica:	Patrimoniale indisponibile		Consistenza:	mq 45	Destinazione d'uso:	Laboratorio	Valore:	48.600.000					
	Scheda n°:	175	Note 1:									Reddito		
Provincia:	CE	Comune:	S. M. Capua Vetere	Indirizzo:	Via Caserta, 29 (p. t.)									
	Partita:	3133	Sezione:		Foglio:	5	Particella:	352	Sub:		Cat.:	A/4	Rendita catastale:	437.500
	Condizione giuridica:	Patrimoniale indisponibile		Consistenza:	vani 3,5	Destinazione d'uso:	Abitazione	Valore:	43.750.000					
	Scheda n°:	176	Note 1:									Reddito		
Provincia:	CE	Comune:	S. M. Capua Vetere	Indirizzo:	Via Caserta, 2 traversa INAPLI									
	Partita:	3133	Sezione:		Foglio:	5	Particella:	351	Sub:	1	Cat.:	C/3	Rendita catastale:	259.200
	Condizione giuridica:	Patrimoniale indisponibile		Consistenza:	mq 24	Destinazione d'uso:	Laboratorio	Valore:	25.920.000					
	Scheda n°:	113	Note 1:									Reddito		
Provincia:	CE	Comune:	S. Nicola La Strada	Indirizzo:	Viale Carlo III p. t.									
	Partita:	1003330	Sezione:		Foglio:	4	Particella:	5019	Sub:	3	Cat.:	A/3	Rendita catastale:	775.000
	Condizione giuridica:	Patrimoniale indisponibile		Consistenza:	vani 5	Destinazione d'uso:	Abitazione	Valore:	77.500.000					
	Scheda n°:	539	Note 1:	- Corte comune: particella 5019 sub 1								Reddito		
Provincia:	CE	Comune:	S. Nicola La Strada	Indirizzo:	Viale Carlo III p. t. - p. 1 - s. 1									
	Partita:	1003330	Sezione:		Foglio:	4	Particella:	5019	Sub:	2	Cat.:	B/5	Rendita catastale:	38.679.900
	Condizione giuridica:	Patrimoniale indisponibile		Consistenza:	mc 118419	Destinazione d'uso:	C.F.P.	Valore:	3.867.990.000					
	Scheda n°:	540	Note 1:	- Corte comune: particella 5019 sub 1								Reddito		

# Regione Campania

Settore Demanio e Patrimonio  
Servizio Patrimonio

Consistenza del Patrimonio  
anno 2000

Allegato A - Fabbricati

Provincia:	CE	Comune:	San Tammaro	Indirizzo:	Mulino S. Antonio - Regi Lagni										
	Partita:	1	Sezione:		Foglio:	11	Particella:	15	Sub:		Cat.:	A/4	Rendita catastale:	0	
	Condizione giuridica:	Patrimoniale disponibile		Consistenza:	vani 7 + serv	Destinazione d'uso:	Casello di bonifica		Valore:	0					
	Scheda n°:	529		Note 1:	- Catasto terreni mq 1028					Reddito					
Provincia:	CE	Comune:	Villa Literno	Indirizzo:	Prov. le Villa Literno-Cancello Arnone p.T-1										
	Partita:	118	Sezione:		Foglio:	12	Particella:	234	Sub:		Cat.:	A/2	Rendita catastale:	997.500	
	Condizione giuridica:	Patrimoniale disponibile		Consistenza:	vani 9,5	Destinazione d'uso:	Abitazione		Valore:	99.750.000					
	Scheda n°:	315		Note 1:	Catasto terreni: mq 2786					Reddito					
Provincia:	CE	Comune:	Villa Literno	Indirizzo:	Rotonda di Villa Literno										
	Partita:	1	Sezione:		Foglio:	12	Particella:	190	Sub:		Cat.:	A/4	Rendita catastale:	0	
	Condizione giuridica:	Patrimoniale disponibile		Consistenza:	vani 3	Destinazione d'uso:	Casello di bonifica		Valore:	0					
	Scheda n°:	524		Note 1:	- Catasto terreni mq 870					Reddito					
Provincia:	CE	Comune:	Villa Literno	Indirizzo:	Via Prov. le Villa Literno-Cancello Arnone p.T-1										
	Partita:	118	Sezione:		Foglio:	4	Particella:	11	Sub:		Cat.:	A/4	Rendita catastale:	136.000	
	Condizione giuridica:	Patrimoniale disponibile		Consistenza:	vani 2	Destinazione d'uso:	Abitazione		Valore:	13.600.000					
	Scheda n°:	386		Note 1:	- Catasto terreni: mq 980					Reddito					
Provincia:	CS	Comune:	Carolei	Indirizzo:	Via Roma, 7 (p. t. - 1-2-S1)										
	Partita:	581	Sezione:		Foglio:	13	Particella:	188	Sub:	2	Cat.:	A/1	Rendita catastale:	11.602.500	
	Condizione giuridica:	Patrimoniale disponibile		Consistenza:	vani 45,5	Destinazione d'uso:	Abitazione		Valore:	1.160.250.000					
	Scheda n°:	335		Note 1:						Reddito					
Provincia:	MC	Comune:	Potenza Picena	Indirizzo:	Contrada Montecoriolano, 5 (p. t.)										
	Partita:	192	Sezione:		Foglio:	44	Particella:	17	Sub:	2	Cat.:	A/5	Rendita catastale:	98.000	
	Condizione giuridica:	Patrimoniale disponibile		Consistenza:	vani 2	Destinazione d'uso:	Abitazione		Valore:	9.800.000					
	Scheda n°:	296		Note 1:	- diruto					Reddito					
Provincia:	MC	Comune:	Potenza Picena	Indirizzo:	Contrada Montecoriolano, 5 (p. t.)										
	Partita:	192	Sezione:		Foglio:	44	Particella:	17	Sub:	3	Cat.:	A/5	Rendita catastale:	122.500	
	Condizione giuridica:	Patrimoniale disponibile		Consistenza:	vani 2,5	Destinazione d'uso:	Abitazione		Valore:	12.250.000					
	Scheda n°:	297		Note 1:	- diruto					Reddito					

Provincia:	MC	Comune:	Potenza Picena	Indirizzo:	Via Montecoriolano, 11										
	Partita:	192	Sezione:		Foglio:	50	Particella:	44	Sub:	1	Cat.:	A/3	Rendita catastale:	987.000	
	Condizione giuridica:	Patrimoniale disponibile		Consistenza:	vani 10,5	Destinazione d'uso:	Abitazione		Valore:	98.700.000					
	Scheda n°:	298		Note 1:						Reddito					
Provincia:	MC	Comune:	Potenza Picena	Indirizzo:	Via Montecoriolano, 11 (p. t. - p. 1)										
	Partita:	192	Sezione:		Foglio:	50	Particella:	44	Sub:	2	Cat.:	A/4	Rendita catastale:	355.500	
	Condizione giuridica:	Patrimoniale disponibile		Consistenza:	vani 4,5	Destinazione d'uso:	Abitazione		Valore:	35.550.000					
	Scheda n°:	294		Note 1:						Reddito					
Provincia:	MC	Comune:	Potenza Picena	Indirizzo:	Via Montecoriolano, 12 (p. t.)										
	Partita:	192	Sezione:		Foglio:	50	Particella:	44	Sub:	3	Cat.:	A/5	Rendita catastale:	118.000	
	Condizione giuridica:	Patrimoniale disponibile		Consistenza:	vani 2	Destinazione d'uso:	Abitazione		Valore:	11.800.000					
	Scheda n°:	293		Note 1:						Reddito					
Provincia:	MC	Comune:	Potenza Picena	Indirizzo:	Via Montecoriolano, 17 (p. t. - p. 1)										
	Partita:	192	Sezione:		Foglio:	51	Particella:	17	Sub:	1	Cat.:	A/6	Rendita catastale:	87.500	
	Condizione giuridica:	Patrimoniale disponibile		Consistenza:	vani 3,5	Destinazione d'uso:	Abitazione		Valore:	8.750.000					
	Scheda n°:	292		Note 1:						Reddito					
Provincia:	MC	Comune:	Potenza Picena	Indirizzo:	Via Montecoriolano, 17 (p. t. - p. 1)										
	Partita:	192	Sezione:		Foglio:	51	Particella:	17	Sub:	2	Cat.:	A/6	Rendita catastale:	87.500	
	Condizione giuridica:	Patrimoniale disponibile		Consistenza:	vani 3,5	Destinazione d'uso:	Abitazione		Valore:	8.750.000					
	Scheda n°:	291		Note 1:						Reddito					
Provincia:	MC	Comune:	Potenza Picena	Indirizzo:	Via Montecoriolano, 18 (p. 1°)										
	Partita:	192	Sezione:		Foglio:	51	Particella:	17	Sub:	3	Cat.:	A/6	Rendita catastale:	87.500	
	Condizione giuridica:	Patrimoniale disponibile		Consistenza:	vani 3,5	Destinazione d'uso:	Abitazione		Valore:	8.750.000					
	Scheda n°:	290		Note 1:						Reddito					
Provincia:	MC	Comune:	Potenza Picena	Indirizzo:	Via Montecoriolano, 18 (p. t. -p. 1)										
	Partita:	192	Sezione:		Foglio:	51	Particella:	17	Sub:	4	Cat.:	A/6	Rendita catastale:	87.500	
	Condizione giuridica:	Patrimoniale disponibile		Consistenza:	vani 3,5	Destinazione d'uso:	Abitazione		Valore:	8.750.000					
	Scheda n°:	289		Note 1:						Reddito					

Provincia:	MC	Comune:	Potenza Picena	Indirizzo:	Via Montecorolano, 5 (p. 1- p. 2)										
	Partita:	192	Sezione:		Foglio:	44	Particella:	17	Sub:	1	Cat.:	A/2	Rendita catastale:	6.240.000	
	Condizione giuridica:	Patrimoniale disponibile		Consistenza:	vani 24	Destinazione d'uso:	Abitazione		Valore:	624.000.000					
	Scheda n°:	295		Note 1:	- diruto					Reddito					
Provincia:	MC	Comune:	Potenza Picena	Indirizzo:	Via Regina Margherita, 149										
	Partita:	192	Sezione:		Foglio:	51	Particella:	20	Sub:	1	Cat.:	D/1	Rendita catastale:	4.908.000	
	Condizione giuridica:	Patrimoniale disponibile		Consistenza:	mc 8970	Destinazione d'uso:	Opificio		Valore:	245.400.000					
	Scheda n°:	288		Note 1:						Reddito					
Provincia:	MC	Comune:	Potenza Picena	Indirizzo:	Via Regina Margherita, 149										
	Partita:	192	Sezione:		Foglio:	51	Particella:	45	Sub:	3	Cat.:	A/4	Rendita catastale:	360.000	
	Condizione giuridica:	Patrimoniale disponibile		Consistenza:	vani 4	Destinazione d'uso:	Abitazione		Valore:	36.000.000					
	Scheda n°:	283		Note 1:						Reddito					
Provincia:	MC	Comune:	Potenza Picena	Indirizzo:	Via Regina Margherita, 149 (p. 1°)										
	Partita:	192	Sezione:		Foglio:	51	Particella:	20	Sub:	2	Cat.:	A/4	Rendita catastale:	308.000	
	Condizione giuridica:	Patrimoniale disponibile		Consistenza:	vani 4	Destinazione d'uso:	Abitazione		Valore:	30.800.000					
	Scheda n°:	287		Note 1:						Reddito					
Provincia:	MC	Comune:	Potenza Picena	Indirizzo:	Via Regina Margherita, 149 (p. 1°)										
	Partita:	192	Sezione:		Foglio:	51	Particella:	20	Sub:	4	Cat.:	A/5	Rendita catastale:	147.000	
	Condizione giuridica:	Patrimoniale disponibile		Consistenza:	vani 3	Destinazione d'uso:	Abitazione		Valore:	14.700.000					
	Scheda n°:	285		Note 1:						Reddito					
Provincia:	MC	Comune:	Potenza Picena	Indirizzo:	Via Regina Margherita, 149 (p. 1°)										
	Partita:	192	Sezione:		Foglio:	51	Particella:	20	Sub:	5	Cat.:	A/3	Rendita catastale:	1.125.000	
	Condizione giuridica:	Patrimoniale disponibile		Consistenza:	vani 9	Destinazione d'uso:	Abitazione		Valore:	112.500.000					
	Scheda n°:	284		Note 1:						Reddito					
Provincia:	MC	Comune:	Potenza Picena	Indirizzo:	Via Regina Margherita, 149 (p. secondo)										
	Partita:	192	Sezione:		Foglio:	51	Particella:	20	Sub:	3	Cat.:	A/3	Rendita catastale:	962.500	
	Condizione giuridica:	Patrimoniale disponibile		Consistenza:	vani 5,5	Destinazione d'uso:	Abitazione		Valore:	96.250.000					
	Scheda n°:	286		Note 1:						Reddito					

# Regione Campania

Settore Demanio e Patrimonio  
Servizio Patrimonio

Consistenza del Patrimonio  
anno 2000

Allegato A - Fabbricati

Provincia:	NA	Comune:	Agerola	Indirizzo:	Piazza Generale Avitabile									
	Partita:	560	Sezione:		Foglio:	18	Particella:	243	Sub:	2	Cat.:	E/3	Rendita catastale:	0
	Condizione giuridica:	Patrimoniale disponibile		Consistenza:	mq 63	Destinazione d'uso:	Ripetitore	Valore:	0					
	Scheda n°:	600	Note 1:							Reddito	245.470			
Provincia:	NA	Comune:	Agerola	Indirizzo:	Piazza Generale Avitabile									
	Partita:	560	Sezione:		Foglio:	18	Particella:	247-3	Sub:	1	Cat.:	B/2	Rendita catastale:	44.742.600
	Condizione giuridica:	Patrimoniale disponibile		Consistenza:	mq 24857	Destinazione d'uso:	Colonia montana	Valore:	4.474.260.000					
	Scheda n°:	100	Note 1:							Reddito				
Provincia:	NA	Comune:	Agerola	Indirizzo:	Piazza Generale Avitabile									
	Partita:	560	Sezione:		Foglio:	18	Particella:	357	Sub:		Cat.:	E/3	Rendita catastale:	0
	Condizione giuridica:	Patrimoniale disponibile		Consistenza:		Destinazione d'uso:	Ripetitore	Valore:	0					
	Scheda n°:	601	Note 1:							Reddito				
Provincia:	NA	Comune:	Barano D'Ischia	Indirizzo:	Via Vittorio Emanuele, 42									
	Partita:	7891	Sezione:		Foglio:	20	Particella:	342	Sub:		Cat.:	B/4	Rendita catastale:	0
	Condizione giuridica:	Patrimoniale disponibile		Consistenza:	vani 2,5	Destinazione d'uso:	ex ufficio collocamento	Valore:	0					
	Scheda n°:	546	Note 1:							Reddito				
Provincia:	NA	Comune:	C.Mare di Stabia	Indirizzo:	Corso Garibaldi, 74									
	Partita:	8160	Sezione:		Foglio:	8	Particella:	92	Sub:		Cat.:	B/4	Rendita catastale:	22.688.200
	Condizione giuridica:	Patrimoniale disponibile		Consistenza:	mc 6673	Destinazione d'uso:	Colonia	Valore:	2.268.820.000					
	Scheda n°:	96	Note 1:							Reddito				
Provincia:	NA	Comune:	Caivano	Indirizzo:	Ponte Carbonara - Regi Lagni									
	Partita:		Sezione:		Foglio:	2	Particella:		Sub:		Cat.:	A/4	Rendita catastale:	0
	Condizione giuridica:	Patrimoniale disponibile		Consistenza:	vani 3 + ripo	Destinazione d'uso:	Casello di bonifica	Valore:	0					
	Scheda n°:	530	Note 1:							Reddito				
Provincia:	NA	Comune:	Caivano	Indirizzo:	Via Imbriani, 17									
	Partita:		Sezione:		Foglio:	22	Particella:	strad	Sub:	a	Cat.:	B/4	Rendita catastale:	0
	Condizione giuridica:	Patrimoniale disponibile		Consistenza:	vani 3,5	Destinazione d'uso:	ex ufficio collocamento	Valore:	0					
	Scheda n°:	564	Note 1:							Reddito				

# Regione Campania

Settore Demanio e Patrimonio  
Servizio Patrimonio

Consistenza del Patrimonio  
anno 2000

Allegato A - Fabbricati

Provincia:	NA	Comune:	Carbonara di Nola	Indirizzo:	Via del Parco, 4									
	Partita:		Sezione:		Foglio:	2	Particella:	1008	Sub:		Cat.:	B/4	Rendita catastale:	294.000
	Condizione giuridica:	Patrimoniale disponibile		Consistenza:	vani 3	Destinazione d'uso:	ex ufficio collocamento		Valore:	29.400.000				
	Scheda n°:	541		Note 1:							Reddito			
Provincia:	NA	Comune:	Casamarciano	Indirizzo:	Via Roma,48									
	Partita:		Sezione:		Foglio:	1	Particella:	580	Sub:		Cat.:	B/4	Rendita catastale:	525.000
	Condizione giuridica:	Patrimoniale disponibile		Consistenza:	vani 2,5	Destinazione d'uso:	ex ufficio collocamento		Valore:	52.500.000				
	Scheda n°:	549		Note 1:	- Corte di mq 28						Reddito			
Provincia:	NA	Comune:	Casamiccioia	Indirizzo:	Piazza delle Scuole									
	Partita:	1	Sezione:		Foglio:	7	Particella:	219	Sub:		Cat.:	B/4	Rendita catastale:	0
	Condizione giuridica:	Patrimoniale disponibile		Consistenza:	vani 2,5	Destinazione d'uso:	ex ufficio collocamento		Valore:	0				
	Scheda n°:	552		Note 1:							Reddito			
Provincia:	NA	Comune:	Casavatore	Indirizzo:	Corso Italia									
	Partita:		Sezione:		Foglio:	1	Particella:	309	Sub:		Cat.:	B/4	Rendita catastale:	0
	Condizione giuridica:	Patrimoniale disponibile		Consistenza:	vani 2,5	Destinazione d'uso:	ex ufficio collocamento		Valore:	0				
	Scheda n°:	555		Note 1:							Reddito			
Provincia:	NA	Comune:	Casoria	Indirizzo:	Via Vittorio Emanuele									
	Partita:	1	Sezione:		Foglio:	4	Particella:	243	Sub:		Cat.:	E/3	Rendita catastale:	0
	Condizione giuridica:	Patrimoniale disponibile		Consistenza:	mq 120	Destinazione d'uso:	Cabina elettrica		Valore:	0				
	Scheda n°:	80		Note 1:							Reddito			
Provincia:	NA	Comune:	Cercola	Indirizzo:	Piazza della Libertà									
	Partita:		Sezione:		Foglio:	10	Particella:	18	Sub:	a	Cat.:	B/4	Rendita catastale:	0
	Condizione giuridica:	Patrimoniale disponibile		Consistenza:	vani 2,5	Destinazione d'uso:	ex ufficio collocamento		Valore:	0				
	Scheda n°:	557		Note 1:							Reddito			
Provincia:	NA	Comune:	Ercolano	Indirizzo:	Corso Resina , 364 (p. 1-2)									
	Partita:	2170	Sezione:		Foglio:	18	Particella:	222	Sub:		Cat.:	B/4	Rendita catastale:	145.000
	Condizione giuridica:	Patrimoniale disponibile		Consistenza:	vani 2,5	Destinazione d'uso:	Abitazione		Valore:	14.500.000				
	Scheda n°:	253		Note 1:							Reddito			

Provincia:	NA	Comune:	Ercolano	Indirizzo:	Corso Resina, 364										
	Partita:	2170	Sezione:		Foglio:	18	Particella:	453	Sub:		Cat.:	B/4	Rendita catastale:	17.100.000	
	Condizione giuridica:	Patrimoniale disponibile		Consistenza:	vani 45	Destinazione d'uso:	Abitazione		Valore:	1.710.000.000					
	Scheda n°:	251		Note 1:						Reddito					
Provincia:	NA	Comune:	Ercolano	Indirizzo:	Corso Resina, 364 (p. 1-2)										
	Partita:	2170	Sezione:		Foglio:	16	Particella:	454	Sub:	10	Cat.:	B/4	Rendita catastale:	174.000	
	Condizione giuridica:	Patrimoniale disponibile		Consistenza:	vani 3	Destinazione d'uso:	Abitazione		Valore:	17.400.000					
	Scheda n°:	252		Note 1:						Reddito					
Provincia:	NA	Comune:	Ercolano	Indirizzo:	Via Rossi, 1										
	Partita:	2170	Sezione:		Foglio:	18	Particella:	221	Sub:	4	Cat.:	B/4	Rendita catastale:	551.000	
	Condizione giuridica:	Patrimoniale disponibile		Consistenza:	vani 9,5	Destinazione d'uso:	Abitazione		Valore:	55.100.000					
	Scheda n°:	248		Note 1:						Reddito					
Provincia:	NA	Comune:	Ercolano	Indirizzo:	Via Rossi, 1/3 (p. t.-1)										
	Partita:	2170	Sezione:		Foglio:	18	Particella:	221	Sub:	3	Cat.:	B/4	Rendita catastale:	584.000	
	Condizione giuridica:	Patrimoniale disponibile		Consistenza:	vani 8	Destinazione d'uso:	Abitazione		Valore:	58.400.000					
	Scheda n°:	247		Note 1:						Reddito					
Provincia:	NA	Comune:	Ercolano	Indirizzo:	Via Rossi, 3										
	Partita:	2170	Sezione:		Foglio:	18	Particella:	221	Sub:	1	Cat.:	C/6	Rendita catastale:	151.900	
	Condizione giuridica:	Patrimoniale disponibile		Consistenza:	mq 49	Destinazione d'uso:	Autorimessa		Valore:	15.190.000					
	Scheda n°:	249		Note 1:						Reddito					
Provincia:	NA	Comune:	Ercolano	Indirizzo:	Via Rossi, 3 (p. t.)										
	Partita:	2170	Sezione:		Foglio:	18	Particella:	221	Sub:	2	Cat.:	C/6	Rendita catastale:	189.100	
	Condizione giuridica:	Patrimoniale disponibile		Consistenza:	mq 61	Destinazione d'uso:	Autorimessa		Valore:	18.910.000					
	Scheda n°:	250		Note 1:						Reddito					
Provincia:	NA	Comune:	Frattamaggiore	Indirizzo:	Via Roma 139										
	Partita:	1489	Sezione:		Foglio:	6	Particella:	330-3	Sub:	2	Cat.:	A/2	Rendita catastale:	1.155.000	
	Condizione giuridica:	Patrimoniale disponibile		Consistenza:	vani 11	Destinazione d'uso:	Abitazione		Valore:	115.500.000					
	Scheda n°:	471		Note 1:						Reddito	4.180.800				

Provincia:	NA	Comune:	Frattamaggiore	Indirizzo:	Via Vittorio Emanuele, 131									
	Partita:	1283	Sezione:		Foglio:	1	Particella:	97	Sub:	1	Cat.:	A/2	Rendita catastale:	577.500
	Condizione giuridica:	Patrimoniale disponibile		Consistenza:	vani 5,5	Destinazione d'uso:	Abitazione		Valore:	57.750.000				
	Scheda n°:	159	Note 1:								Reddito			
Provincia:	NA	Comune:	Frattamaggiore	Indirizzo:	Via Vittorio Emanuele, 131									
	Partita:	1283	Sezione:		Foglio:	1	Particella:	97	Sub:	2	Cat.:	D/1	Rendita catastale:	15.960.000
	Condizione giuridica:	Patrimoniale disponibile		Consistenza:	mq 1700	Destinazione d'uso:	Opificio		Valore:	798.000.000				
	Scheda n°:	160	Note 1:								Reddito			
Provincia:	NA	Comune:	Frattamaggiore	Indirizzo:	Via Vittorio Veneto									
	Partita:	1489	Sezione:		Foglio:	6	Particella:	330-3	Sub:		Cat.:	D/8	Rendita catastale:	15.945.000
	Condizione giuridica:	Patrimoniale disponibile		Consistenza:	mq 11000	Destinazione d'uso:	Attività industriale		Valore:	797.250.000				
	Scheda n°:	161	Note 1:								Reddito	111.737.560		
Provincia:	NA	Comune:	Frattamaggiore	Indirizzo:	Via Vittorio Veneto, 31									
	Partita:	1489	Sezione:		Foglio:	6	Particella:	330-3	Sub:	3	Cat.:	D/7	Rendita catastale:	15.945.000
	Condizione giuridica:	Patrimoniale disponibile		Consistenza:	mq 5950	Destinazione d'uso:	Attività commerciale		Valore:	797.250.000				
	Scheda n°:	472	Note 1:	- Fine rapporto in data 30.1.1998							Reddito			
Provincia:	NA	Comune:	Giugliano	Indirizzo:	Via Foce del Lago Patria									
	Partita:	1000738	Sezione:		Foglio:	72	Particella:	16	Sub:		Cat.:	A/4	Rendita catastale:	750.000
	Condizione giuridica:	Patrimoniale disponibile		Consistenza:	vani 7,5	Destinazione d'uso:	Abitazione		Valore:	75.000.000				
	Scheda n°:	302	Note 1:								Reddito			
Provincia:	NA	Comune:	Giugliano	Indirizzo:	Via San Francesco, 21									
	Partita:	117	Sezione:		Foglio:	53	Particella:		Sub:		Cat.:	B/4	Rendita catastale:	0
	Condizione giuridica:	Patrimoniale disponibile		Consistenza:	vani 3	Destinazione d'uso:	ex ufficio collocamento		Valore:	0				
	Scheda n°:	567	Note 1:								Reddito			
Provincia:	NA	Comune:	Gragnano	Indirizzo:	Via Comunale Lamma									
	Partita:	311	Sezione:		Foglio:	14	Particella:	195	Sub:	a	Cat.:	B/4	Rendita catastale:	0
	Condizione giuridica:	Patrimoniale disponibile		Consistenza:	vani 3	Destinazione d'uso:	ex ufficio collocamento		Valore:	0				
	Scheda n°:	565	Note 1:								Reddito			



Provincia:	NA	Comune:	Melito	Indirizzo:	Via Roma, 352									
	Partita:		Sezione:		Foglio:	3	Particella:	62	Sub:		Cat.:	B/4	Rendita catastale:	0
	Condizione giuridica:	Patrimoniale disponibile		Consistenza:	vani 2,5	Destinazione d'uso:	ex ufficio collocamento		Valore:	0				
	Scheda n°:	553		Note 1:							Reddito			
Provincia:	NA	Comune:	Mugnano	Indirizzo:	Via Comunale Murelle, 6									
	Partita:		Sezione:		Foglio:	2	Particella:	116	Sub:	a	Cat.:	A/4	Rendita catastale:	0
	Condizione giuridica:	Patrimoniale disponibile		Consistenza:	vani2,5	Destinazione d'uso:	ex ufficio collocamento		Valore:	0				
	Scheda n°:	556		Note 1:							Reddito			
Provincia:	NA	Comune:	Napoli	Indirizzo:	Corso Arnaldo Lucci, 10-12-12A (p. t.)									
	Partita:	133043	Sezione:	MER	Foglio:	145	Particella:	155	Sub:	2	Cat.:	C/1	Rendita catastale:	2.793.000
	Condizione giuridica:	Patrimoniale disponibile		Consistenza:	mq 35	Destinazione d'uso:	Negozio		Valore:	94.962.000				
	Scheda n°:	4		Note 1:	- Il reddito include quello della scheda 3						Reddito	13.681.600		
Provincia:	NA	Comune:	Napoli	Indirizzo:	Corso Arnaldo Lucci, 12 Scala C int. 39 (p. 3°)									
	Partita:	133043	Sezione:	MER	Foglio:	145	Particella:	155	Sub:	14	Cat.:	A/2	Rendita catastale:	1.035.000
	Condizione giuridica:	Patrimoniale disponibile		Consistenza:	vani 4,5	Destinazione d'uso:	Abitazione		Valore:	103.500.000				
	Scheda n°:	6		Note 1:							Reddito	3.140.400		
Provincia:	NA	Comune:	Napoli	Indirizzo:	Corso Arnaldo Lucci, 12 Scala C int. 40 (p. 3°)									
	Partita:	133043	Sezione:	MER	Foglio:	145	Particella:	155	Sub:	15	Cat.:	A/2	Rendita catastale:	805.000
	Condizione giuridica:	Patrimoniale disponibile		Consistenza:	vani 3,5	Destinazione d'uso:	Abitazione		Valore:	80.500.000				
	Scheda n°:	7		Note 1:							Reddito	2.248.800		
Provincia:	NA	Comune:	Napoli	Indirizzo:	Corso Arnaldo Lucci, 12 Scala C int. 41 (p. 3°)									
	Partita:	133043	Sezione:	MER	Foglio:	145	Particella:	155	Sub:	16	Cat.:	A/2	Rendita catastale:	1.035.000
	Condizione giuridica:	Patrimoniale disponibile		Consistenza:	vani 4,5	Destinazione d'uso:	Abitazione		Valore:	103.500.000				
	Scheda n°:	8		Note 1:							Reddito	3.347.000		
Provincia:	NA	Comune:	Napoli	Indirizzo:	Corso Arnaldo Lucci, 12 Scala C int. 42 (p. 4°)									
	Partita:	133043	Sezione:	MER	Foglio:	145	Particella:	155	Sub:	17	Cat.:	A/2	Rendita catastale:	1.035.000
	Condizione giuridica:	Patrimoniale disponibile		Consistenza:	vani 4,5	Destinazione d'uso:	Abitazione		Valore:	103.500.000				
	Scheda n°:	9		Note 1:							Reddito	3.140.400		

Provincia:	NA	Comune:	Napoli	Indirizzo:	Corso Arnaldo Lucci, 12 Scala C int. 43 (p. 4°)										
	Partita:	133043	Sezione:	MER	Foglio:	145	Particella:	155	Sub:	18	Cat.:	A/2	Rendita catastale:	805.000	
	Condizione giuridica:	Patrimoniale disponibile		Consistenza:	vani 3,5	Destinazione d'uso:	Abitazione		Valore:	80.500.000					
	Scheda n°:	10		Note 1:						Reddito	2.248.800				
Provincia:	NA	Comune:	Napoli	Indirizzo:	Corso Arnaldo Lucci, 12 Scala C int. 44 (p. 4°)										
	Partita:	133043	Sezione:	MER	Foglio:	145	Particella:	155	Sub:	19	Cat.:	A/2	Rendita catastale:	1.035.000	
	Condizione giuridica:	Patrimoniale disponibile		Consistenza:	vani 4,5	Destinazione d'uso:	Abitazione		Valore:	103.500.000					
	Scheda n°:	11		Note 1:						Reddito	3.347.000				
Provincia:	NA	Comune:	Napoli	Indirizzo:	Corso Arnaldo Lucci, 12 Scala C int. 45 (p. 5°)										
	Partita:	133043	Sezione:	MER	Foglio:	145	Particella:	155	Sub:	20	Cat.:	A/2	Rendita catastale:	1.035.000	
	Condizione giuridica:	Patrimoniale disponibile		Consistenza:	vani 4,5	Destinazione d'uso:	Abitazione		Valore:	103.500.000					
	Scheda n°:	12		Note 1:						Reddito	3.140.400				
Provincia:	NA	Comune:	Napoli	Indirizzo:	Corso Arnaldo Lucci, 12 Scala C int. 46 (p. 5°)										
	Partita:	133043	Sezione:	MER	Foglio:	145	Particella:	155	Sub:	21	Cat.:	A/2	Rendita catastale:	805.000	
	Condizione giuridica:	Patrimoniale disponibile		Consistenza:	vani 3,5	Destinazione d'uso:	Abitazione		Valore:	80.500.000					
	Scheda n°:	13		Note 1:						Reddito	2.248.800				
Provincia:	NA	Comune:	Napoli	Indirizzo:	Corso Arnaldo Lucci, 12 Scala C int. 47 (p. 5°)										
	Partita:	133043	Sezione:	MER	Foglio:	145	Particella:	155	Sub:	22	Cat.:	A/2	Rendita catastale:	1.035.000	
	Condizione giuridica:	Patrimoniale disponibile		Consistenza:	vani 4,5	Destinazione d'uso:	Abitazione		Valore:	103.500.000					
	Scheda n°:	14		Note 1:						Reddito	3.347.400				
Provincia:	NA	Comune:	Napoli	Indirizzo:	Corso Arnaldo Lucci, 12 Scala C int. 48 (p. 6°)										
	Partita:	133043	Sezione:	MER	Foglio:	145	Particella:	155	Sub:	23	Cat.:	A/2	Rendita catastale:	1.035.000	
	Condizione giuridica:	Patrimoniale disponibile		Consistenza:	vani 4,5	Destinazione d'uso:	Abitazione		Valore:	103.500.000					
	Scheda n°:	15		Note 1:						Reddito	3.140.400				
Provincia:	NA	Comune:	Napoli	Indirizzo:	Corso Arnaldo Lucci, 12 Scala C int. 49 (p. 6°)										
	Partita:	133043	Sezione:	MER	Foglio:	145	Particella:	155	Sub:	24	Cat.:	A/2	Rendita catastale:	805.000	
	Condizione giuridica:	Patrimoniale disponibile		Consistenza:	vani 3,5	Destinazione d'uso:	Abitazione		Valore:	80.500.000					
	Scheda n°:	16		Note 1:						Reddito	2.248.800				

Provincia:	NA	Comune:	Napoli	Indirizzo:	Corso Arnaldo Lucci, 12 Scala C int. 50 (p. 6°)				
	Partita:	133043	Sezione:	MER	Foglio:	145	Particella:	155	
				Sub:	25	Cat.:	A/2	Rendita catastale:	
								1.035.000	
	Condizione giuridica:	Patrimoniale disponibile		Consistenza:	vani 4,5	Destinazione d'uso:	Abitazione	Valore:	
								103.500.000	
	Scheda n°:	17	Note 1:					Reddito	3.347.400
Provincia:	NA	Comune:	Napoli	Indirizzo:	Corso Arnaldo Lucci, 12 Scala C int. 51 (p. 7°)				
	Partita:	133043	Sezione:	MER	Foglio:	145	Particella:	155	
				Sub:	26	Cat.:	A/2	Rendita catastale:	
								1.035.000	
	Condizione giuridica:	Patrimoniale disponibile		Consistenza:	vani 4,5	Destinazione d'uso:	Abitazione	Valore:	
								103.500.000	
	Scheda n°:	18	Note 1:					Reddito	3.140.400
Provincia:	NA	Comune:	Napoli	Indirizzo:	Corso Arnaldo Lucci, 12 Scala C int. 52 (p. 7°)				
	Partita:	133043	Sezione:	MER	Foglio:	145	Particella:	155	
				Sub:	27	Cat.:	A/2	Rendita catastale:	
								805.000	
	Condizione giuridica:	Patrimoniale disponibile		Consistenza:	vani 3,5	Destinazione d'uso:	Abitazione	Valore:	
								80.500.000	
	Scheda n°:	19	Note 1:					Reddito	2.248.800
Provincia:	NA	Comune:	Napoli	Indirizzo:	Corso Arnaldo Lucci, 12 Scala C int. 53 (p. 7°)				
	Partita:	133043	Sezione:	MER	Foglio:	145	Particella:	155	
				Sub:	28	Cat.:	A/2	Rendita catastale:	
								1.282.500	
	Condizione giuridica:	Patrimoniale disponibile		Consistenza:	vani 4,5	Destinazione d'uso:	Abitazione	Valore:	
								128.250.000	
	Scheda n°:	20	Note 1:					Reddito	3.347.400
Provincia:	NA	Comune:	Napoli	Indirizzo:	Corso Arnaldo Lucci, 12B (p. t.)				
	Partita:	133043	Sezione:	MER	Foglio:	145	Particella:	155	
				Sub:	3	Cat.:	C/1	Rendita catastale:	
								1.436.400	
	Condizione giuridica:	Patrimoniale disponibile		Consistenza:	mq 18	Destinazione d'uso:	Negoziario	Valore:	
								48.837.600	
	Scheda n°:	67	Note 1:					Reddito	3.075.584
Provincia:	NA	Comune:	Napoli	Indirizzo:	Corso Arnaldo Lucci, 12C (p. S1)				
	Partita:	133043	Sezione:	MER	Foglio:	145	Particella:	155	
				Sub:	68	Cat.:	C/2	Rendita catastale:	
								3.220.800	
	Condizione giuridica:	Patrimoniale disponibile		Consistenza:	mq 264	Destinazione d'uso:	Deposito	Valore:	
								322.080.000	
	Scheda n°:	5	Note 1:					Reddito	
Provincia:	NA	Comune:	Napoli	Indirizzo:	Corso Arnaldo Lucci, 12D (p. t.)				
	Partita:	133043	Sezione:	MER	Foglio:	145	Particella:	155	
				Sub:	4	Cat.:	C/1	Rendita catastale:	
								1.675.800	
	Condizione giuridica:	Patrimoniale disponibile		Consistenza:	mq 21	Destinazione d'uso:	Negoziario	Valore:	
								56.977.200	
	Scheda n°:	21	Note 1:					Reddito	6.762.000

Provincia:	NA	Comune:	Napoli	Indirizzo:	Corso Arnaldo Lucci, 12E -86 - 88 (p. t.)					
	Partita:	133043	Sezione:	MER	Foglio:	145	Particella:	155		
					Sub:	5	Cat.:	C/1		
					Rendita catastale:	2.633.400				
	Condizione giuridica:	Patrimoniale disponibile			Consistenza:	mq 33	Destinazione d'uso:	Negozio		
					Valore:	89.535.600				
	Scheda n°:	22	Note 1:						Reddito	6.187.200
Provincia:	NA	Comune:	Napoli	Indirizzo:	Corso Arnaldo Lucci, 4 (p. S1)					
	Partita:	133043	Sezione:	MER	Foglio:	145	Particella:	155		
					Sub:	67	Cat.:	C/2		
					Rendita catastale:	4.990.700				
	Condizione giuridica:	Patrimoniale disponibile			Consistenza:	mq 349	Destinazione d'uso:	Deposito		
					Valore:	499.070.000				
	Scheda n°:	1	Note 1:						Reddito	7.127.800
Provincia:	NA	Comune:	Napoli	Indirizzo:	Corso Arnaldo Lucci, 6 Scala B int. 20 bis					
	Partita:	133043	Sezione:	MER	Foglio:	145	Particella:	155		
					Sub:	13b	Cat.:	A/10		
					Rendita catastale:	4.200.000				
	Condizione giuridica:	Patrimoniale disponibile			Consistenza:	vani 7	Destinazione d'uso:	Ufficio privato		
					Valore:	210.000.000				
	Scheda n°:	2	Note 1:						Reddito	3.136.800
Provincia:	NA	Comune:	Napoli	Indirizzo:	Corso Arnaldo Lucci, 6 Scala D (p. 1°)					
	Partita:	133043	Sezione:	MER	Foglio:	145	Particella:	155		
					Sub:	12	Cat.:	A/10		
					Rendita catastale:	6.900.000				
	Condizione giuridica:	Patrimoniale disponibile			Consistenza:	vani 11,5	Destinazione d'uso:	Ufficio privato		
					Valore:	345.000.000				
	Scheda n°:	538	Note 1:	Il reddito è incluso in quello della scheda n° 68					Reddito	
Provincia:	NA	Comune:	Napoli	Indirizzo:	Corso Arnaldo Lucci, 6 Scala D (p. 2)					
	Partita:	133043	Sezione:	MER	Foglio:	145	Particella:	155		
					Sub:	13a	Cat.:	A/10		
					Rendita catastale:	2.400.000				
	Condizione giuridica:	Patrimoniale disponibile			Consistenza:	vani 4	Destinazione d'uso:	Ufficio privato		
					Valore:	120.000.000				
	Scheda n°:	68	Note 1:	Il reddito include quello della scheda n° 538					Reddito	48.831.635
Provincia:	NA	Comune:	Napoli	Indirizzo:	Corso Arnaldo Lucci, 8 (p. t.)					
	Partita:	133043	Sezione:	MER	Foglio:	145	Particella:	155		
					Sub:	1	Cat.:	C/1		
					Rendita catastale:	2.394.000				
	Condizione giuridica:	Patrimoniale disponibile			Consistenza:	mq 30	Destinazione d'uso:	Negozio		
					Valore:	81.396.000				
	Scheda n°:	3	Note 1:	- Il reddito è incluso in quello della scheda 4					Reddito	
Provincia:	NA	Comune:	Napoli	Indirizzo:	Corso Garibaldi, 330					
	Partita:	72092	Sezione:	VIC	Foglio:	107	Particella:	8		
					Sub:	A	Cat.:	B/5		
					Rendita catastale:	24.911.480				
	Condizione giuridica:	Patrimoniale disponibile			Consistenza:	mc 6.227,87	Destinazione d'uso:	Scuola		
					Valore:	2.491.148.000				
	Scheda n°:	95	Note 1:						Reddito	179.714.900

# Regione Campania

Settore Demanio e Patrimonio  
Servizio Patrimonio

Consistenza del Patrimonio  
anno 2000

Allegato A - Fabbricati

Provincia:	NA	Comune:	Napoli	Indirizzo:	Corso Garibaldi, 330										
	Partita:	72092	Sezione:	VIC	Foglio:	107	Particella:	8	Sub:	B	Cat.:	D/3	Rendita catastale:	17.273.992	
	Condizione giuridica:	Patrimoniale disponibile		Consistenza:	mc 2.694,01	Destinazione d'uso:	Ufficio pubblico		Valore:	863.699.600					
	Scheda n°:	94		Note 1:						Reddito	21.647.132				
Provincia:	NA	Comune:	Napoli	Indirizzo:	Corso Garibaldi, 330										
	Partita:	72092	Sezione:	VIC	Foglio:	107	Particella:	8	Sub:	C	Cat.:	C/1	Rendita catastale:		
	Condizione giuridica:	Patrimoniale disponibile		Consistenza:	mq 28	Destinazione d'uso:	Attività commerciale		Valore:						
	Scheda n°:	612		Note 1:	- la rendita e il valore catastale sono inclusi in quello della n° 94					Reddito	1.800.000				
Provincia:	NA	Comune:	Napoli	Indirizzo:	Corso Vittorio Emanuele, 455 (p. 3°)										
	Partita:	20720	Sezione:	AVV	Foglio:	131	Particella:	48	Sub:	178	Cat.:	A/4	Rendita catastale:	825.000	
	Condizione giuridica:	Patrimoniale disponibile		Consistenza:	vani 5,5	Destinazione d'uso:	Abitazione		Valore:	82.500.000					
	Scheda n°:	258		Note 1:						Reddito	8.701.000				
Provincia:	NA	Comune:	Napoli	Indirizzo:	Discesa la Gaiola (p. semint.to)										
	Partita:	75500	Sezione:	CHI	Foglio:	228/d	Particella:	327	Sub:		Cat.:	A/8	Rendita catastale:	25.480.000	
	Condizione giuridica:	Patrimoniale disponibile		Consistenza:	vani 28	Destinazione d'uso:	Abitazione		Valore:	2.548.000.000					
	Scheda n°:	357		Note 1:	- Il reddito è incluso in quello della scheda n° 178					Reddito					
Provincia:	NA	Comune:	Napoli	Indirizzo:	Discesa la Gaiola, 28										
	Partita:	75500	Sezione:	CHI	Foglio:	228/d	Particella:	135	Sub:	5	Cat.:	C/6	Rendita catastale:	114.700	
	Condizione giuridica:	Patrimoniale disponibile		Consistenza:	mq 31	Destinazione d'uso:	Autorimessa		Valore:	11.470.000					
	Scheda n°:	178		Note 1:	- Il reddito include quello delle schede nn. 179 - 180 -357					Reddito					
Provincia:	NA	Comune:	Napoli	Indirizzo:	Discesa la Gaiola, 27										
	Partita:	75500	Sezione:	CHI	Foglio:	228/d	Particella:	135	Sub:	4	Cat.:	A/5	Rendita catastale:	135.000	
	Condizione giuridica:	Patrimoniale disponibile		Consistenza:	vani 1,5	Destinazione d'uso:	Abitazione		Valore:	13.500.000					
	Scheda n°:	180		Note 1:	- Il reddito è incluso in quello della scheda n° 178					Reddito					
Provincia:	NA	Comune:	Napoli	Indirizzo:	Discesa la Gaiola, Via Vicinale										
	Partita:	75500	Sezione:	CHI	Foglio:	228/d	Particella:	119	Sub:		Cat.:	A/2	Rendita catastale:	1.885.000	
	Condizione giuridica:	Patrimoniale disponibile		Consistenza:	vani 6,5	Destinazione d'uso:	Abitazione		Valore:	188.500.000					
	Scheda n°:	179		Note 1:						Reddito					

# Regione Campania

Settore Demanio e Patrimonio  
Servizio Patrimonio

Consistenza del Patrimonio  
anno 2000

Allegato A - Fabbricati

Provincia:	NA	Comune:	Napoli	Indirizzo:	Largo Monteoliveto, 6									
	Partita:	20720	Sezione:	SGN	Foglio:	136	Particella:	23	Sub:	4	Cat.:	C/1	Rendita catastale:	1.134.000
	Condizione giuridica:	Patrimoniale disponibile		Consistenza:	mq 27	Destinazione d'uso:	Negozio		Valore:	38.556.000				
	Scheda n°:	190	Note 1:									Reddito	11.400.000	
Provincia:	NA	Comune:	Napoli	Indirizzo:	Largo Monteoliveto, 3									
	Partita:	20720	Sezione:	SGU	Foglio:	136	Particella:	23	Sub:	1	Cat.:	C/1	Rendita catastale:	569.000
	Condizione giuridica:	Patrimoniale disponibile		Consistenza:	mq 10	Destinazione d'uso:	Negozio		Valore:	19.346.000				
	Scheda n°:	193	Note 1:									Reddito		
Provincia:	NA	Comune:	Napoli	Indirizzo:	Largo Monteoliveto, 4									
	Partita:	20720	Sezione:	SGU	Foglio:	136	Particella:	23	Sub:	2	Cat.:	C/1	Rendita catastale:	569.000
	Condizione giuridica:	Patrimoniale disponibile		Consistenza:	mq 10	Destinazione d'uso:	Negozio		Valore:	19.346.000				
	Scheda n°:	192	Note 1:									Reddito	5.038.800	
Provincia:	NA	Comune:	Napoli	Indirizzo:	Largo Monteoliveto, 5									
	Partita:	20721	Sezione:	SGU	Foglio:	136	Particella:	23	Sub:	3	Cat.:	C/1	Rendita catastale:	661.950
	Condizione giuridica:	Patrimoniale disponibile		Consistenza:	mq 13,5	Destinazione d'uso:	Negozio		Valore:	22.506.300				
	Scheda n°:	191	Note 1:									Reddito	6.194.900	
Provincia:	NA	Comune:	Napoli	Indirizzo:	Pallonetto di S. Lucia, 12									
	Partita:	20720	Sezione:	SFE	Foglio:	199	Particella:	138	Sub:	1	Cat.:	C/2	Rendita catastale:	520.800
	Condizione giuridica:	Patrimoniale disponibile		Consistenza:	mq 28	Destinazione d'uso:	Deposito		Valore:	52.080.000				
	Scheda n°:	189	Note 1:									Reddito	1.512.000	
Provincia:	NA	Comune:	Napoli	Indirizzo:	Piazza Duca degli Abruzzi									
	Partita:	133043	Sezione:	MER	Foglio:	145	Particella:	1	Sub:	1	Cat.:	E/3	Rendita catastale:	0
	Condizione giuridica:	Patrimoniale disponibile		Consistenza:	mq 25,31	Destinazione d'uso:	Cabina elettrica		Valore:	0				
	Scheda n°:	574	Note 1:									Reddito	5.000	
Provincia:	NA	Comune:	Napoli	Indirizzo:	Piazza Duca degli Abruzzi, 100 (p. t.)									
	Partita:	133043	Sezione:	MER	Foglio:	145	Particella:	155	Sub:	9	Cat.:	C/1	Rendita catastale:	1.995.000
	Condizione giuridica:	Patrimoniale disponibile		Consistenza:	mq 25	Destinazione d'uso:	Negozio		Valore:	67.830.000				
	Scheda n°:	48	Note 1:									Reddito	5.825.000	

Provincia:	NA	Comune:	Napoli	Indirizzo:	Piazza Duca degli Abruzzi, 102 Scala A int. 10 (p. 5°)									
Partita:	133043	Sezione:	MER	Foglio:	145	Particella:	155	Sub:	60	Cat.:	A/2	Rendita catastale:	1.035.000	
Condizione giuridica:	Patrimoniale disponibile		Consistenza:	vani 4,5		Destinazione d'uso:	Abitazione		Valore:	103.500.000				
Scheda n°:	58		Note 1:									Reddito	3.640.800	
Provincia:	NA	Comune:	Napoli	Indirizzo:	Piazza Duca degli Abruzzi, 102 Scala A int. 11 (p. 6°)									
Partita:	133043	Sezione:	MER	Foglio:	145	Particella:	155	Sub:	61	Cat.:	A/2	Rendita catastale:	1.265.000	
Condizione giuridica:	Patrimoniale disponibile		Consistenza:	vani 5,5		Destinazione d'uso:	Abitazione		Valore:	126.500.000				
Scheda n°:	59		Note 1:									Reddito	4.455.600	
Provincia:	NA	Comune:	Napoli	Indirizzo:	Piazza Duca degli Abruzzi, 102 Scala A int. 12 (p. 6°)									
Partita:	133043	Sezione:	MER	Foglio:	145	Particella:	155	Sub:	62	Cat.:	A/2	Rendita catastale:	1.035.000	
Condizione giuridica:	Patrimoniale disponibile		Consistenza:	vani 4,5		Destinazione d'uso:	Abitazione		Valore:	103.500.000				
Scheda n°:	60		Note 1:									Reddito	3.640.800	
Provincia:	NA	Comune:	Napoli	Indirizzo:	Piazza Duca degli Abruzzi, 102 Scala A int. 13 (p. 7°)									
Partita:	133043	Sezione:	MER	Foglio:	145	Particella:	155	Sub:	63	Cat.:	A/2	Rendita catastale:	1.265.000	
Condizione giuridica:	Patrimoniale disponibile		Consistenza:	vani 5,5		Destinazione d'uso:	Abitazione		Valore:	126.500.000				
Scheda n°:	61		Note 1:									Reddito	4.455.600	
Provincia:	NA	Comune:	Napoli	Indirizzo:	Piazza Duca degli Abruzzi, 102 Scala A int. 14 (p. 7°)									
Partita:	133043	Sezione:	MER	Foglio:	145	Particella:	155	Sub:	64	Cat.:	A/2	Rendita catastale:	1.035.000	
Condizione giuridica:	Patrimoniale disponibile		Consistenza:	vani 4,5		Destinazione d'uso:	Abitazione		Valore:	103.500.000				
Scheda n°:	62		Note 1:									Reddito	3.640.800	
Provincia:	NA	Comune:	Napoli	Indirizzo:	Piazza Duca degli Abruzzi, 102 Scala A int. 15 (p. 8°)									
Partita:	133043	Sezione:	MER	Foglio:	145	Particella:	155	Sub:	65	Cat.:	A/2	Rendita catastale:	1.265.000	
Condizione giuridica:	Patrimoniale disponibile		Consistenza:	vani 5,5		Destinazione d'uso:	Abitazione		Valore:	126.500.000				
Scheda n°:	63		Note 1:									Reddito	4.455.600	
Provincia:	NA	Comune:	Napoli	Indirizzo:	Piazza Duca degli Abruzzi, 102 Scala A int. 16 (p. 8°)									
Partita:	133043	Sezione:	MER	Foglio:	145	Particella:	155	Sub:	66	Cat.:	A/2	Rendita catastale:	1.035.000	
Condizione giuridica:	Patrimoniale disponibile		Consistenza:	vani 4,5		Destinazione d'uso:	Abitazione		Valore:	103.500.000				
Scheda n°:	64		Note 1:									Reddito	3.640.800	

Provincia:	NA	Comune:	Napoli	Indirizzo:	Piazza Duca degli Abruzzi, 102 Scala A int. 3 (p. 2)									
	Partita:	133043	Sezione:	MER	Foglio:	145	Particella:	155	Sub:	53	Cat.:	A/2	Rendita catastale:	1.265.000
	Condizione giuridica:	Patrimoniale disponibile		Consistenza:	vani 5,5	Destinazione d'uso:	Abitazione		Valore:	126.500.000				
	Scheda n°:	51		Note 1:								Reddito	4.455.600	
Provincia:	NA	Comune:	Napoli	Indirizzo:	Piazza Duca degli Abruzzi, 102 Scala A int. 4 (p. 2)									
	Partita:	133043	Sezione:	MER	Foglio:	145	Particella:	155	Sub:	54	Cat.:	A/2	Rendita catastale:	1.035.000
	Condizione giuridica:	Patrimoniale disponibile		Consistenza:	vani 4,5	Destinazione d'uso:	Abitazione		Valore:	103.500.000				
	Scheda n°:	52		Note 1:								Reddito	3.640.800	
Provincia:	NA	Comune:	Napoli	Indirizzo:	Piazza Duca degli Abruzzi, 102 Scala A int. 5 (p. 3°)									
	Partita:	133043	Sezione:	MER	Foglio:	145	Particella:	155	Sub:	55	Cat.:	A/2	Rendita catastale:	1.265.000
	Condizione giuridica:	Patrimoniale disponibile		Consistenza:	vani 5,5	Destinazione d'uso:	Abitazione		Valore:	126.500.000				
	Scheda n°:	53		Note 1:								Reddito	4.455.600	
Provincia:	NA	Comune:	Napoli	Indirizzo:	Piazza Duca degli Abruzzi, 102 Scala A int. 6 (p. 3°)									
	Partita:	133043	Sezione:	MER	Foglio:	145	Particella:	155	Sub:	56	Cat.:	A/2	Rendita catastale:	1.035.000
	Condizione giuridica:	Patrimoniale disponibile		Consistenza:	vani 4,5	Destinazione d'uso:	Abitazione		Valore:	103.500.000				
	Scheda n°:	54		Note 1:								Reddito	3.640.800	
Provincia:	NA	Comune:	Napoli	Indirizzo:	Piazza Duca degli Abruzzi, 102 Scala A int. 7 (p. 4°)									
	Partita:	133043	Sezione:	MER	Foglio:	145	Particella:	155	Sub:	57	Cat.:	A/2	Rendita catastale:	1.265.000
	Condizione giuridica:	Patrimoniale disponibile		Consistenza:	vani 5,5	Destinazione d'uso:	Abitazione		Valore:	126.500.000				
	Scheda n°:	55		Note 1:								Reddito	5.048.400	
Provincia:	NA	Comune:	Napoli	Indirizzo:	Piazza Duca degli Abruzzi, 102 Scala A int. 8 (p. 4°)									
	Partita:	133043	Sezione:	MER	Foglio:	145	Particella:	155	Sub:	58	Cat.:	A/2	Rendita catastale:	1.035.000
	Condizione giuridica:	Patrimoniale disponibile		Consistenza:	vani 4,5	Destinazione d'uso:	Abitazione		Valore:	103.500.000				
	Scheda n°:	56		Note 1:								Reddito	3.048.000	
Provincia:	NA	Comune:	Napoli	Indirizzo:	Piazza Duca degli Abruzzi, 102 Scala A int. 9 (p. 5°)									
	Partita:	133043	Sezione:	MER	Foglio:	145	Particella:	155	Sub:	59	Cat.:	A/2	Rendita catastale:	1.265.000
	Condizione giuridica:	Patrimoniale disponibile		Consistenza:	vani 5,5	Destinazione d'uso:	Abitazione		Valore:	126.500.000				
	Scheda n°:	57		Note 1:								Reddito	4.455.600	



# Regione Campania

Settore Demanio e Patrimonio  
Servizio Patrimonio

Consistenza del Patrimonio  
anno 2000  
Allegato A - Fabbricati

Provincia:	NA	Comune:	Napoli	Indirizzo:	Piazza Duca degli Abruzzi, 104 (p. t.)										
	Partita:	133043	Sezione:	MER	Foglio:	145	Particella:	155	Sub:	10	Cat.:	C/1	Rendita catastale:	1.835.400	
	Condizione giuridica:	Patrimoniale disponibile		Consistenza:	mq 23	Destinazione d'uso:	Negozio		Valore:	62.403.600					
	Scheda n°:	65		Note 1:	- il reddito include quello della scheda 66					Reddito	15.158.000				
Provincia:	NA	Comune:	Napoli	Indirizzo:	Piazza Duca degli Abruzzi, 106 -108 - 110 (p. t.)										
	Partita:	133043	Sezione:	MER	Foglio:	145	Particella:	155	Sub:	11	Cat.:	C/1	Rendita catastale:	2.872.000	
	Condizione giuridica:	Patrimoniale disponibile		Consistenza:	mq 36	Destinazione d'uso:	Negozio		Valore:	97.648.000					
	Scheda n°:	66		Note 1:	- il reddito è incluso in quello della scheda 65					Reddito					
Provincia:	NA	Comune:	Napoli	Indirizzo:	Piazza Duca degli Abruzzi, 90 (p. t.)										
	Partita:	133043	Sezione:	MER	Foglio:	145	Particella:	155	Sub:	6	Cat.:	C/1	Rendita catastale:	2.473.800	
	Condizione giuridica:	Patrimoniale disponibile		Consistenza:	mq 31	Destinazione d'uso:	Negozio		Valore:	84.109.200					
	Scheda n°:	23		Note 1:						Reddito					
Provincia:	NA	Comune:	Napoli	Indirizzo:	Piazza Duca degli Abruzzi, 92-94 Scala B (p. t.)										
	Partita:	133043	Sezione:	MER	Foglio:	145	Particella:	155	Sub:	7	Cat.:	C/1	Rendita catastale:	3.990.000	
	Condizione giuridica:	Patrimoniale disponibile		Consistenza:	mq 50	Destinazione d'uso:	Negozio		Valore:	135.660.000					
	Scheda n°:	24		Note 1:						Reddito	19.282.200				
Provincia:	NA	Comune:	Napoli	Indirizzo:	Piazza Duca degli Abruzzi, 96 Scala B int. 17 (p. t.)										
	Partita:	133043	Sezione:	MER	Foglio:	145	Particella:	155	Sub:	29	Cat.:	A/2	Rendita catastale:	780.000	
	Condizione giuridica:	Patrimoniale disponibile		Consistenza:	vani 4	Destinazione d'uso:	Abitazione		Valore:	78.000.000					
	Scheda n°:	25		Note 1:						Reddito					
Provincia:	NA	Comune:	Napoli	Indirizzo:	Piazza Duca degli Abruzzi, 96 Scala B int. 18 (p. 1°)										
	Partita:	133043	Sezione:	MER	Foglio:	145	Particella:	155	Sub:	30	Cat.:	A/10	Rendita catastale:	2.100.000	
	Condizione giuridica:	Patrimoniale disponibile		Consistenza:	vani 3,5	Destinazione d'uso:	Ufficio privato		Valore:	105.000.000					
	Scheda n°:	26		Note 1:						Reddito					
Provincia:	NA	Comune:	Napoli	Indirizzo:	Piazza Duca degli Abruzzi, 96 Scala B int. 19 (p. 1°)										
	Partita:	133043	Sezione:	MER	Foglio:	145	Particella:	155	Sub:	31	Cat.:	A/10	Rendita catastale:	2.100.000	
	Condizione giuridica:	Patrimoniale disponibile		Consistenza:	vani 3,5	Destinazione d'uso:	Ufficio privato		Valore:	105.000.000					
	Scheda n°:	27		Note 1:						Reddito					

Provincia:	NA	Comune:	Napoli	Indirizzo:	Piazza Duca degli Abruzzi, 96 Scala B int. 20 (p. 2°)									
	Partita:	133043	Sezione:	MER	Foglio:	145	Particella:	155	Sub:	32	Cat.:	A/2	Rendita catastale:	1.610.000
	Condizione giuridica:	Patrimoniale disponibile		Consistenza:	vani 7	Destinazione d'uso:	Abitazione		Valore:	161.000.000				
	Scheda n°:	28		Note 1:								Reddito	5.054.400	
Provincia:	NA	Comune:	Napoli	Indirizzo:	Piazza Duca degli Abruzzi, 96 Scala B int. 21 (p. 3°)									
	Partita:	133043	Sezione:	MER	Foglio:	145	Particella:	155	Sub:	33	Cat.:	A/2	Rendita catastale:	920.000
	Condizione giuridica:	Patrimoniale disponibile		Consistenza:	vani 4	Destinazione d'uso:	Abitazione		Valore:	92.000.000				
	Scheda n°:	29		Note 1:								Reddito	2.674.800	
Provincia:	NA	Comune:	Napoli	Indirizzo:	Piazza Duca degli Abruzzi, 96 Scala B int. 22 (p. 3°)									
	Partita:	133043	Sezione:	MER	Foglio:	145	Particella:	155	Sub:	34	Cat.:	A/2	Rendita catastale:	920.000
	Condizione giuridica:	Patrimoniale disponibile		Consistenza:	vani 4	Destinazione d'uso:	Abitazione		Valore:	92.000.000				
	Scheda n°:	30		Note 1:								Reddito	3.514.800	
Provincia:	NA	Comune:	Napoli	Indirizzo:	Piazza Duca degli Abruzzi, 96 Scala B int. 23 (p. 3°)									
	Partita:	133043	Sezione:	MER	Foglio:	145	Particella:	155	Sub:	35	Cat.:	A/2	Rendita catastale:	1.035.000
	Condizione giuridica:	Patrimoniale disponibile		Consistenza:	vani 4,5	Destinazione d'uso:	Abitazione		Valore:	103.500.000				
	Scheda n°:	31		Note 1:								Reddito	3.234.000	
Provincia:	NA	Comune:	Napoli	Indirizzo:	Piazza Duca degli Abruzzi, 96 Scala B int. 24 (p. 4°)									
	Partita:	133043	Sezione:	MER	Foglio:	145	Particella:	155	Sub:	36	Cat.:	A/2	Rendita catastale:	920.000
	Condizione giuridica:	Patrimoniale disponibile		Consistenza:	vani 4	Destinazione d'uso:	Abitazione		Valore:	92.000.000				
	Scheda n°:	32		Note 1:								Reddito	2.674.800	
Provincia:	NA	Comune:	Napoli	Indirizzo:	Piazza Duca degli Abruzzi, 96 Scala B int. 25 (p. 4°)									
	Partita:	133043	Sezione:	MER	Foglio:	145	Particella:	155	Sub:	37	Cat.:	A/2	Rendita catastale:	920.000
	Condizione giuridica:	Patrimoniale disponibile		Consistenza:	vani 4	Destinazione d'uso:	Abitazione		Valore:	92.000.000				
	Scheda n°:	33		Note 1:								Reddito	3.514.800	
Provincia:	NA	Comune:	Napoli	Indirizzo:	Piazza Duca degli Abruzzi, 96 Scala B int. 26 (p. 4°)									
	Partita:	133043	Sezione:	MER	Foglio:	145	Particella:	155	Sub:	38	Cat.:	A/2	Rendita catastale:	1.035.000
	Condizione giuridica:	Patrimoniale disponibile		Consistenza:	vani 4,5	Destinazione d'uso:	Abitazione		Valore:	103.500.000				
	Scheda n°:	34		Note 1:								Reddito	3.234.000	

Provincia:	NA	Comune:	Napoli	Indirizzo:	Piazza Duca degli Abruzzi, 96 Scala B int. 27 (p. 5°)								
Partita:	133043	Sezione:	MER	Foglio:	145	Particella:	155	Sub:	39	Cat.:	A/2	Rendita catastale:	920.000
Condizione giuridica:	Patrimoniale disponibile		Consistenza:	vani 4		Destinazione d'uso:	Abitazione		Valore:	92.000.000			
Scheda n°:	35		Note 1:									Reddito	2.270.800
Provincia:	NA	Comune:	Napoli	Indirizzo:	Piazza Duca degli Abruzzi, 96 Scala B int. 28 (p. 5°)								
Partita:	133043	Sezione:	MER	Foglio:	145	Particella:	155	Sub:	40	Cat.:	A/2	Rendita catastale:	920.000
Condizione giuridica:	Patrimoniale disponibile		Consistenza:	vani 4		Destinazione d'uso:	Abitazione		Valore:	92.000.000			
Scheda n°:	36		Note 1:									Reddito	3.514.800
Provincia:	NA	Comune:	Napoli	Indirizzo:	Piazza Duca degli Abruzzi, 96 Scala B int. 29 (p. 5°)								
Partita:	133043	Sezione:	MER	Foglio:	145	Particella:	155	Sub:	41	Cat.:	A/2	Rendita catastale:	1.035.000
Condizione giuridica:	Patrimoniale disponibile		Consistenza:	vani 4,5		Destinazione d'uso:	Abitazione		Valore:	103.500.000			
Scheda n°:	37		Note 1:									Reddito	3.234.000
Provincia:	NA	Comune:	Napoli	Indirizzo:	Piazza Duca degli Abruzzi, 96 Scala B int. 30 (p. 6°)								
Partita:	133043	Sezione:	MER	Foglio:	145	Particella:	155	Sub:	42	Cat.:	A/2	Rendita catastale:	920.000
Condizione giuridica:	Patrimoniale disponibile		Consistenza:	vani 4		Destinazione d'uso:	Abitazione		Valore:	92.000.000			
Scheda n°:	38		Note 1:									Reddito	2.674.800
Provincia:	NA	Comune:	Napoli	Indirizzo:	Piazza Duca degli Abruzzi, 96 Scala B int. 31 (p. 6°)								
Partita:	133043	Sezione:	MER	Foglio:	145	Particella:	155	Sub:	43	Cat.:	A/2	Rendita catastale:	920.000
Condizione giuridica:	Patrimoniale disponibile		Consistenza:	vani 4		Destinazione d'uso:	Abitazione		Valore:	92.000.000			
Scheda n°:	39		Note 1:									Reddito	3.514.800
Provincia:	NA	Comune:	Napoli	Indirizzo:	Piazza Duca degli Abruzzi, 96 Scala B int. 32 (p. 6°)								
Partita:	133043	Sezione:	MER	Foglio:	145	Particella:	155	Sub:	44	Cat.:	A/2	Rendita catastale:	1.035.000
Condizione giuridica:	Patrimoniale disponibile		Consistenza:	vani 4,5		Destinazione d'uso:	Abitazione		Valore:	103.500.000			
Scheda n°:	40		Note 1:									Reddito	3.234.000
Provincia:	NA	Comune:	Napoli	Indirizzo:	Piazza Duca degli Abruzzi, 96 Scala B int. 33 (p. 7°)								
Partita:	133043	Sezione:	MER	Foglio:	145	Particella:	155	Sub:	45	Cat.:	A/2	Rendita catastale:	920.000
Condizione giuridica:	Patrimoniale indisponibile		Consistenza:	vani 4		Destinazione d'uso:	Abitazione		Valore:	92.000.000			
Scheda n°:	41		Note 1:									Reddito	2.674.800

Provincia:	NA	Comune:	Napoli	Indirizzo:	Piazza Duca degli Abruzzi, 96 Scala B int. 34 (p. 7°)										
	Partita:	133043	Sezione:	MER	Foglio:	145	Particella:	155	Sub:	46	Cat.:	A/2	Rendita catastale:	920.000	
	Condizione giuridica:	Patrimoniale disponibile		Consistenza:	vani 4	Destinazione d'uso:	Abitazione		Valore:	92.000.000					
	Scheda n°:	42	Note 1:											Reddito	3.514.800
Provincia:	NA	Comune:	Napoli	Indirizzo:	Piazza Duca degli Abruzzi, 96 Scala B int. 35 (p. 7°)										
	Partita:	133043	Sezione:	MER	Foglio:	145	Particella:	155	Sub:	47	Cat.:	A/2	Rendita catastale:	1.035.000	
	Condizione giuridica:	Patrimoniale disponibile		Consistenza:	vani 4,5	Destinazione d'uso:	Abitazione		Valore:	103.500.000					
	Scheda n°:	43	Note 1:											Reddito	3.234.000
Provincia:	NA	Comune:	Napoli	Indirizzo:	Piazza Duca degli Abruzzi, 96 Scala B int. 36 (p. 8°)										
	Partita:	133043	Sezione:	MER	Foglio:	145	Particella:	155	Sub:	48	Cat.:	A/2	Rendita catastale:	920.000	
	Condizione giuridica:	Patrimoniale disponibile		Consistenza:	vani 4	Destinazione d'uso:	Abitazione		Valore:	92.000.000					
	Scheda n°:	44	Note 1:											Reddito	2.674.800
Provincia:	NA	Comune:	Napoli	Indirizzo:	Piazza Duca degli Abruzzi, 96 Scala B int. 37 (p. 8°)										
	Partita:	133043	Sezione:	MER	Foglio:	145	Particella:	155	Sub:	49	Cat.:	A/2	Rendita catastale:	920.000	
	Condizione giuridica:	Patrimoniale disponibile		Consistenza:	vani 4	Destinazione d'uso:	Abitazione		Valore:	92.000.000					
	Scheda n°:	45	Note 1:											Reddito	3.514.800
Provincia:	NA	Comune:	Napoli	Indirizzo:	Piazza Duca degli Abruzzi, 96 Scala B int. 38 (p. 8°)										
	Partita:	133043	Sezione:	MER	Foglio:	145	Particella:	155	Sub:	50	Cat.:	A/2	Rendita catastale:	1.035.000	
	Condizione giuridica:	Patrimoniale disponibile		Consistenza:	vani 4,5	Destinazione d'uso:	Abitazione		Valore:	103.500.000					
	Scheda n°:	46	Note 1:											Reddito	3.234.000
Provincia:	NA	Comune:	Napoli	Indirizzo:	Piazza Duca degli Abruzzi, 98 (p. t.)										
	Partita:	133043	Sezione:	MER	Foglio:	145	Particella:	155	Sub:	8	Cat.:	C/1	Rendita catastale:	2.234.400	
	Condizione giuridica:	Patrimoniale disponibile		Consistenza:	mq 25	Destinazione d'uso:	Negozio		Valore:	75.969.600					
	Scheda n°:	47	Note 1:											Reddito	1.311.800
Provincia:	NA	Comune:	Napoli	Indirizzo:	Piazza F. Coppola, 10-11-12										
	Partita:	72092	Sezione:	VIC	Foglio:	111	Particella:	222	Sub:		Cat.:	D/3	Rendita catastale:	21.000.000	
	Condizione giuridica:	Patrimoniale disponibile		Consistenza:	mc 3763	Destinazione d'uso:	Cinema		Valore:	1.050.000.000					
	Scheda n°:	87	Note 1:											Reddito	

Provincia:	NA	Comune:	Napoli	Indirizzo:	Piazza Mascagni - Stadio Collana -					
	Partita:		Sezione:	AVV	Foglio:	128	Particella:		Sub: Cat.: D/6 Rendita catastale: 560.000.000	
	Condizione giuridica:	Patrimoniale disponibile		Consistenza:	mq 33090	Destinazione d'uso:	Attività sportiva	Valore:	28.000.000.000	
	Scheda n°:	121	Note 1:						Reddito	652.693.460
Provincia:	NA	Comune:	Napoli	Indirizzo:	Piazza Salvo D'Acquisto n° 13					
	Partita:	14316	Sezione:	MON	Foglio:	135	Particella:	58	Sub: 3b Cat.: B/4 Rendita catastale: 0	
	Condizione giuridica:	Patrimoniale indisponibile		Consistenza:		Destinazione d'uso:	ex Albergo	Valore:	0	
	Scheda n°:	568	Note 1:	- la consistenza, la rendita e il valore sono inclusi nella scheda n° 79					Reddito	
Provincia:	NA	Comune:	Napoli	Indirizzo:	Piazza Salvo D'Acquisto, 1-2-3-4					
	Partita:	14318	Sezione:	MONT	Foglio:	135	Particella:	58	Sub: 4 Cat.: C/1 Rendita catastale: 7.755.000	
	Condizione giuridica:	Patrimoniale indisponibile		Consistenza:	mq 55	Destinazione d'uso:	Negozi	Valore:	263.670.000	
	Scheda n°:	78	Note 1:						Reddito	78.951.600
Provincia:	NA	Comune:	Napoli	Indirizzo:	Piazza Salvo D'Acquisto, 13					
	Partita:	14316	Sezione:	MONT	Foglio:	135	Particella:	58	Sub: 3a Cat.: B/4 Rendita catastale: 26.833.352	
	Condizione giuridica:	Patrimoniale indisponibile		Consistenza:	mc 6544,72	Destinazione d'uso:	Albergo	Valore:	2.683.335.200	
	Scheda n°:	79	Note 1:	- La consistenza, la rendita e il valore comprendono quelle delle schede nn° 568-569-570-571-572					Reddito	
Provincia:	NA	Comune:	Napoli	Indirizzo:	Piazza Salvo D'Acquisto, 13					
	Partita:	14316	Sezione:	MON	Foglio:	135	Particella:	58	Sub: 3c Cat.: B/4 Rendita catastale: 0	
	Condizione giuridica:	Patrimoniale indisponibile		Consistenza:		Destinazione d'uso:	ex Albergo	Valore:	0	
	Scheda n°:	569	Note 1:	la consistenza, la rendita e il valore sono inclusi nella scheda n° 79					Reddito	
Provincia:	NA	Comune:	Napoli	Indirizzo:	Piazza Salvo D'Acquisto, 13					
	Partita:	14316	Sezione:	MON	Foglio:	135	Particella:	58	Sub: 3d Cat.: B/4 Rendita catastale: 0	
	Condizione giuridica:	Patrimoniale indisponibile		Consistenza:		Destinazione d'uso:	ex Albergo	Valore:	0	
	Scheda n°:	570	Note 1:	la consistenza, la rendita e il valore sono inclusi nella scheda n° 79					Reddito	106.036.740
Provincia:	NA	Comune:	Napoli	Indirizzo:	Piazza Salvo D'Acquisto, 13					
	Partita:	14316	Sezione:	MON	Foglio:	135	Particella:	58	Sub: 3e Cat.: B/4 Rendita catastale: 0	
	Condizione giuridica:	Patrimoniale indisponibile		Consistenza:		Destinazione d'uso:	ex Albergo	Valore:	0	
	Scheda n°:	571	Note 1:	la consistenza, la rendita e il valore sono inclusi nella scheda n° 79					Reddito	

# Regione Campania

Settore Demanio e Patrimonio  
Servizio Patrimonio

Consistenza del Patrimonio  
anno 2000

Allegato A - Fabbricati

Provincia:	NA	Comune:	Napoli	Indirizzo:	Piazza Salvo D'Acquisto, 13				
	Partita:	14316	Sezione:	MON	Foglio:	135	Particella:	58	
				Sub:	3f	Cat.:	A/10	Rendita catastale:	
								0	
	Condizione giuridica:	Patrimoniale indisponibile		Consistenza:		Destinazione d'uso:	ex Albergo	Valore:	
								0	
	Scheda n°:	572	Note 1:	la consistenza, la rendita e il valore sono inclusi nella scheda n° 79				Reddito	948.400
Provincia:	NA	Comune:	Napoli	Indirizzo:	Piazzetta Cariatì, 2				
	Partita:	34356	Sezione:	CHI	Foglio:	195	Particella:	88	
				Sub:		Cat.:	C/2	Rendita catastale:	
								589.280	
	Condizione giuridica:	Patrimoniale disponibile		Consistenza:	mq 50,80	Destinazione d'uso:	Abitazione	Valore:	
								58.928.000	
	Scheda n°:	385	Note 1:					Reddito	
Provincia:	NA	Comune:	Napoli	Indirizzo:	Piazzetta Cariatì, 2 (Scala A int. 7 p. 3°)				
	Partita:	34356	Sezione:	CHI	Foglio:	195	Particella:	88	
				Sub:	7	Cat.:	A/4	Rendita catastale:	
								1.462.500	
	Condizione giuridica:	Patrimoniale disponibile		Consistenza:	vani 7,5	Destinazione d'uso:	Abitazione	Valore:	
								146.250.000	
	Scheda n°:	256	Note 1:					Reddito	3.705.000
Provincia:	NA	Comune:	Napoli	Indirizzo:	Piazzetta Vita alla Sanità96				
	Partita:	44624	Sezione:	STE	Foglio:	74	Particella:	216	
				Sub:		Cat.:	B/2	Rendita catastale:	
								129.180.600	
	Condizione giuridica:	Patrimoniale disponibile		Consistenza:	mc 30042	Destinazione d'uso:	Attività sociale	Valore:	
								12.918.060.000	
	Scheda n°:	392	Note 1:	- La consistenza e la rendita catastale includono quelle delle schede n. 393 e 394				Reddito	
Provincia:	NA	Comune:	Napoli	Indirizzo:	Piazzetta Vita alla Sanità96				
	Partita:	44624	Sezione:	STE	Foglio:	74	Particella:	296	
				Sub:		Cat.:	B/2	Rendita catastale:	
								0	
	Condizione giuridica:	Patrimoniale disponibile		Consistenza:		Destinazione d'uso:	Attività sociale	Valore:	
								0	
	Scheda n°:	393	Note 1:	- La consistenza e la rendita catastale sono incluse in quelle della scheda n. 392				Reddito	
Provincia:	NA	Comune:	Napoli	Indirizzo:	Piazzetta Vita alla Sanità96				
	Partita:	44624	Sezione:	STE	Foglio:	74	Particella:	297	
				Sub:		Cat.:	B/2	Rendita catastale:	
								0	
	Condizione giuridica:	Patrimoniale disponibile		Consistenza:		Destinazione d'uso:	Attività sociale	Valore:	
								0	
	Scheda n°:	394	Note 1:	- La consistenza e la rendita catastale sono incluse in quelle della scheda n. 392				Reddito	
Provincia:	NA	Comune:	Napoli	Indirizzo:	Salita Betlemme, 14 piano primo				
	Partita:	2694	Sezione:		Foglio:	195	Particella:	266	
				Sub:	9	Cat.:	A/6	Rendita catastale:	
								225.000	
	Condizione giuridica:	Patrimoniale disponibile		Consistenza:	vani 1,5	Destinazione d'uso:	Abitazione	Valore:	
								22.500.000	
	Scheda n°:	607	Note 1:					Reddito	1.469.040

# Regione Campania

Settore Demanio e Patrimonio  
Servizio Patrimonio

Consistenza del Patrimonio  
anno 2000

Allegato A - Fabbricati

Provincia:	NA	Comune:	Napoli	Indirizzo:	Salita Betlemme, 14 piano terra											
	Partita:	2694	Sezione:		Foglio:	195	Particella:	266	Sub:	6	Cat.:	A/5	Rendita catastale:	75.000		
	Condizione giuridica:	Patrimoniale disponibile		Consistenza:	vani 0,5	Destinazione d'uso:	Abitazione		Valore:	7.500.000						
	Scheda n°:	604	Note 1:	- il reddito include quelle delle schede nn° 605 e 606							Reddito	1.240.200				
Provincia:	NA	Comune:	Napoli	Indirizzo:	Salita Betlemme, 14 piano terra											
	Partita:	2694	Sezione:		Foglio:	195	Particella:	266	Sub:	7	Cat.:	A/5	Rendita catastale:	75.000		
	Condizione giuridica:	Patrimoniale disponibile		Consistenza:	vani 0,5	Destinazione d'uso:	Abitazione		Valore:	7.500.000						
	Scheda n°:	605	Note 1:	- il reddito è incluso in quello della scheda n° 604							Reddito					
Provincia:	NA	Comune:	Napoli	Indirizzo:	Salita Betlemme, 14 piano terra											
	Partita:	2694	Sezione:		Foglio:	195	Particella:	266	Sub:	8	Cat.:	A/5	Rendita catastale:	75.000		
	Condizione giuridica:	Patrimoniale disponibile		Consistenza:	vani 0,5	Destinazione d'uso:	Abitazione		Valore:	7.500.000						
	Scheda n°:	606	Note 1:	- il reddito è incluso in quello della scheda n° 604							Reddito					
Provincia:	NA	Comune:	Napoli	Indirizzo:	Salita della Grotta											
	Partita:	70475	Sezione:	CHI	Foglio:	211	Particella:	14	Sub:		Cat.:	C/4	Rendita catastale:	7.030.000		
	Condizione giuridica:	Patrimoniale disponibile		Consistenza:	mq 703	Destinazione d'uso:	Attività sportiva		Valore:	703.000.000						
	Scheda n°:	102	Note 1:	- Il reddito è incluso in quello della scheda n° 101							Reddito					
Provincia:	NA	Comune:	Napoli	Indirizzo:	Salita della Grotta											
	Partita:	1	Sezione:		Foglio:	211	Particella:	14	Sub:		Cat.:	B/1	Rendita catastale:	148.244.200		
	Condizione giuridica:	Patrimoniale disponibile		Consistenza:	mc 22126	Destinazione d'uso:	Ostello della Gioventù		Valore:	14.824.420.000						
	Scheda n°:	391	Note 1:								Reddito	42.423.037				
Provincia:	NA	Comune:	Napoli	Indirizzo:	Salita della Grotta, 23											
	Partita:	70475	Sezione:	CHI	Foglio:	211	Particella:	129	Sub:		Cat.:	B/4	Rendita catastale:	33.820.000		
	Condizione giuridica:	Patrimoniale disponibile		Consistenza:	mc 3800	Destinazione d'uso:	Ufficio pubblico		Valore:	3.382.000.000						
	Scheda n°:	101	Note 1:	- Il reddito include quello della scheda 102							Reddito	121.707.600				
Provincia:	NA	Comune:	Napoli	Indirizzo:	Salita Tarsia, 140 (p. t.-1)											
	Partita:	24480	Sezione:	AVV	Foglio:	100	Particella:	179	Sub:	7	Cat.:	A/3	Rendita catastale:	1.800.000		
	Condizione giuridica:	Patrimoniale disponibile		Consistenza:	vani 7,5	Destinazione d'uso:	Abitazione		Valore:	180.000.000						
	Scheda n°:	182	Note 1:								Reddito					

Provincia:	NA	Comune:	Napoli	Indirizzo:	Salita Tarsia, 141 (p. t.)									
	Partita:	24480	Sezione:	AVV	Foglio:	100	Particella:	179	Sub:	1	Cat.:	C/6	Rendita catastale:	557.600
	Condizione giuridica:	Patrimoniale disponibile		Consistenza:	mq 82	Destinazione d'uso:	Autorimessa		Valore:	55.760.000				
	Scheda n°:	186	Note 1:									Reddito		
Provincia:	NA	Comune:	Napoli	Indirizzo:	Salita Tarsia, 142 (p. t.-1)									
	Partita:	24480	Sezione:	AVV	Foglio:	100	Particella:	179	Sub:	6	Cat.:	C/2	Rendita catastale:	6.877.500
	Condizione giuridica:	Patrimoniale disponibile		Consistenza:	vani 10,5	Destinazione d'uso:	Ufficio privato		Valore:	687.750.000				
	Scheda n°:	185	Note 1:									Reddito	21.727.800	
Provincia:	NA	Comune:	Napoli	Indirizzo:	Via A. Depretis, 130									
	Partita:	70474	Sezione:	POR	Foglio:	139	Particella:	93	Sub:		Cat.:	B/4	Rendita catastale:	8.500.800
	Condizione giuridica:	Patrimoniale indisponibile		Consistenza:	mc 1518	Destinazione d'uso:	Ufficio regionale		Valore:	850.080.000				
	Scheda n°:	473	Note 1:									Reddito		
Provincia:	NA	Comune:	Napoli	Indirizzo:	Via A. Depretis, 130 (p. 2)									
	Partita:	70474	Sezione:	POR	Foglio:	139	Particella:	93	Sub:	11	Cat.:	B/4	Rendita catastale:	12.286.400
	Condizione giuridica:	Patrimoniale indisponibile		Consistenza:	mc 2194	Destinazione d'uso:	Ufficio Privato		Valore:	1.228.640.000				
	Scheda n°:	366	Note 1:									Reddito		
Provincia:	NA	Comune:	Napoli	Indirizzo:	Via A. Depretis, 130 (p. 4)									
	Partita:	70474	Sezione:	POR	Foglio:	139	Particella:	93	Sub:	12	Cat.:	B/4	Rendita catastale:	13.361.600
	Condizione giuridica:	Patrimoniale indisponibile		Consistenza:	mc2386	Destinazione d'uso:	Ufficio Privato		Valore:	1.336.160.000				
	Scheda n°:	365	Note 1:									Reddito		
Provincia:	NA	Comune:	Napoli	Indirizzo:	Via A. Rocco, 23 (p. t.)									
	Partita:	33839	Sezione:	AVV	Foglio:	96	Particella:	603	Sub:	1	Cat.:	A/5	Rendita catastale:	109.500
	Condizione giuridica:	Patrimoniale disponibile		Consistenza:	vani 1,5	Destinazione d'uso:	Abitazione		Valore:	10.950.000				
	Scheda n°:	200	Note 1:									Reddito	311.040	
Provincia:	NA	Comune:	Napoli	Indirizzo:	Via A. Rocco, 24 (int. 9/A p. 1°)									
	Partita:	33839	Sezione:	AVV	Foglio:	96	Particella:	603	Sub:	15	Cat.:	A/4	Rendita catastale:	675.000
	Condizione giuridica:	Patrimoniale disponibile		Consistenza:	vani 4,5	Destinazione d'uso:	Abitazione		Valore:	67.500.000				
	Scheda n°:	141	Note 1:									Reddito	1.373.056	



Provincia:	NA	Comune:	Napoli	Indirizzo:	Via A. Rocco, 24 (p. 2)										
	Partita:	33839	Sezione:	AVV	Foglio:	96	Particella:	603	Sub:	17	Cat.:	A/2	Rendita catastale:	810.000	
	Condizione giuridica:	Patrimoniale disponibile		Consistenza:	vani 6	Destinazione d'uso:	Abitazione		Valore:	81.000.000					
	Scheda n°:	203		Note 1:						Reddito	3.564.340				
Provincia:	NA	Comune:	Napoli	Indirizzo:	Via A. Rocco, 24 (p. t.)										
	Partita:	33839	Sezione:	AVV	Foglio:	96	Particella:	603	Sub:	11	Cat.:	A/5	Rendita catastale:	31.875	
	Condizione giuridica:	Patrimoniale disponibile		Consistenza:	vani 1	Destinazione d'uso:	Abitazione		Valore:	3.187.500					
	Scheda n°:	205		Note 1:						Reddito					
Provincia:	NA	Comune:	Napoli	Indirizzo:	Via A. Rocco, 24 (p. t.)										
	Partita:	33839	Sezione:	AVV	Foglio:	96	Particella:	603	Sub:	6	Cat.:	A/5	Rendita catastale:	73.000	
	Condizione giuridica:	Patrimoniale disponibile		Consistenza:	vani 0,5	Destinazione d'uso:	Abitazione		Valore:	7.300.000					
	Scheda n°:	206		Note 1:						Reddito	612.000				
Provincia:	NA	Comune:	Napoli	Indirizzo:	Via A. Rocco, 24 (Scala A int. 15 p. 4°)										
	Partita:	33839	Sezione:	AVV	Foglio:	96	Particella:	603	Sub:	21	Cat.:	A/5	Rendita catastale:	146.000	
	Condizione giuridica:	Patrimoniale disponibile		Consistenza:	vani 2	Destinazione d'uso:	Abitazione		Valore:	14.600.000					
	Scheda n°:	201		Note 1:						Reddito	339.400				
Provincia:	NA	Comune:	Napoli	Indirizzo:	Via A. Rocco, 24 (Scala A p. 3°)										
	Partita:	33839	Sezione:	AVV	Foglio:	96	Particella:	603	Sub:	19	Cat.:	A/4	Rendita catastale:	675.000	
	Condizione giuridica:	Patrimoniale disponibile		Consistenza:	vani 4,5	Destinazione d'uso:	Abitazione		Valore:	67.500.000					
	Scheda n°:	202		Note 1:						Reddito	1.379.920				
Provincia:	NA	Comune:	Napoli	Indirizzo:	Via A. Rocco, 24 (Scala p. t.)										
	Partita:	33839	Sezione:	AVV	Foglio:	96	Particella:	603	Sub:	10	Cat.:	A/5	Rendita catastale:	79.500	
	Condizione giuridica:	Patrimoniale disponibile		Consistenza:	vani 1,5	Destinazione d'uso:	Abitazione		Valore:	7.950.000					
	Scheda n°:	204		Note 1:						Reddito	588.600				
Provincia:	NA	Comune:	Napoli	Indirizzo:	Via Alcide de Gasperi										
	Partita:	100109	Sezione:	POR	Foglio:	139	Particella:	196	Sub:		Cat.:	B/4	Rendita catastale:	142.296.000	
	Condizione giuridica:	Patrimoniale indisponibile		Consistenza:	mc 25410	Destinazione d'uso:	Ufficio pubblico		Valore:	14.229.600.000					
	Scheda n°:	271		Note 1:						Reddito					

Provincia:	NA	Comune:	Napoli	Indirizzo:	Via Aniello Falcone, 332 int. 8 (p. 5°)										
	Partita:	33839	Sezione:	AVV	Foglio:	129	Particella:	611	Sub:	18	Cat.:	A/3	Rendita catastale:	1.160.000	
	Condizione giuridica:	Patrimoniale disponibile		Consistenza:	vani 4	Destinazione d'uso:	Abitazione		Valore:	116.000.000					
	Scheda n°:	197		Note 1:						Reddito	2.915.400				
Provincia:	NA	Comune:	Napoli	Indirizzo:	Via Aniello Falcone, 332 pal. 11										
	Partita:	33839	Sezione:	AVV	Foglio:	129	Particella:	611	Sub:	19	Cat.:	A/3	Rendita catastale:	1.470.000	
	Condizione giuridica:	Patrimoniale disponibile		Consistenza:	vani 6 + Gar	Destinazione d'uso:	Abitazione		Valore:	147.000.000					
	Scheda n°:	196		Note 1:						Reddito	1.448.400				
Provincia:	NA	Comune:	Napoli	Indirizzo:	Via Arenella, 104										
	Partita:	1	Sezione:	AVV	Foglio:	70	Particella:	417	Sub:		Cat.:	B/5	Rendita catastale:	14.071.500	
	Condizione giuridica:	Patrimoniale indisponibile		Consistenza:	mc 2385	Destinazione d'uso:	C.F.P.		Valore:	1.407.150.000					
	Scheda n°:	116		Note 1:						Reddito					
Provincia:	NA	Comune:	Napoli	Indirizzo:	Via Bernardo Quaranta, 124										
	Partita:	62094	Sezione:	BAR	Foglio:	179	Particella:	154	Sub:	17	Cat.:	A/5	Rendita catastale:	60.000	
	Condizione giuridica:	Patrimoniale disponibile		Consistenza:	vani 2,5	Destinazione d'uso:	Abitazione		Valore:	6.000.000					
	Scheda n°:	261		Note 1:						Reddito					
Provincia:	NA	Comune:	Napoli	Indirizzo:	Via Bernardo Quaranta, 124										
	Partita:	62094	Sezione:	BAR	Foglio:	179	Particella:	154	Sub:	18	Cat.:	A/5	Rendita catastale:	60.000	
	Condizione giuridica:	Patrimoniale disponibile		Consistenza:	vani 2,5	Destinazione d'uso:	Abitazione		Valore:	6.000.000					
	Scheda n°:	262		Note 1:						Reddito					
Provincia:	NA	Comune:	Napoli	Indirizzo:	Via Bernardo Quaranta, 124										
	Partita:	62094	Sezione:	BAR	Foglio:	179	Particella:	154	Sub:	19	Cat.:	A/4	Rendita catastale:	144.000	
	Condizione giuridica:	Patrimoniale disponibile		Consistenza:	vani 4	Destinazione d'uso:	Abitazione		Valore:	14.400.000					
	Scheda n°:	263		Note 1:						Reddito					
Provincia:	NA	Comune:	Napoli	Indirizzo:	Via Bernardo Quaranta, 124										
	Partita:	62094	Sezione:	BAR	Foglio:	179	Particella:	154	Sub:	22	Cat.:	A/4	Rendita catastale:	126.000	
	Condizione giuridica:	Patrimoniale disponibile		Consistenza:	vani 3,5	Destinazione d'uso:	Abitazione		Valore:	12.600.000					
	Scheda n°:	264		Note 1:						Reddito					

Provincia:	NA	Comune:	Napoli	Indirizzo:	Via Bernardo Quaranta, 124				
	Partita:	62094	Sezione:	BAR	Foglio:	179	Particella:	154	
				Sub:	23	Cat.:	A/4	Rendita catastale:	
								126.000	
	Condizione giuridica:	Patrimoniale disponibile		Consistenza:	vani 3,5	Destinazione d'uso:	Abitazione	Valore:	
								12.600.000	
	Scheda n°:	265	Note 1:						Reddito
Provincia:	NA	Comune:	Napoli	Indirizzo:	Via Calascione, 1				
	Partita:	44316	Sezione:	SFE	Foglio:	199	Particella:	106	
				Sub:	4	Cat.:	C/2	Rendita catastale:	
								303.800	
	Condizione giuridica:	Patrimoniale disponibile		Consistenza:	mq 14	Destinazione d'uso:	Deposito	Valore:	
								30.380.000	
	Scheda n°:	167	Note 1:						Reddito
Provincia:	NA	Comune:	Napoli	Indirizzo:	Via Calascione, 1/A				
	Partita:	44316	Sezione:	SFE	Foglio:	199	Particella:	106	
				Sub:	5	Cat.:	C/2	Rendita catastale:	
								316.200	
	Condizione giuridica:	Patrimoniale disponibile		Consistenza:	mq 17	Destinazione d'uso:	Deposito	Valore:	
								31.620.000	
	Scheda n°:	181	Note 1:	- Il reddito è incluso in quello della scheda n° 172					Reddito
Provincia:	NA	Comune:	Napoli	Indirizzo:	Via Calascione, 2				
	Partita:	44316	Sezione:	SFE	Foglio:	199	Particella:	106	
				Sub:	6	Cat.:	C/2	Rendita catastale:	
								409.200	
	Condizione giuridica:	Patrimoniale disponibile		Consistenza:	mq 22	Destinazione d'uso:	Deposito	Valore:	
								40.920.000	
	Scheda n°:	172	Note 1:	- Il reddito include quello della scheda n° 181					Reddito
Provincia:	NA	Comune:	Napoli	Indirizzo:	Via Calascione, 3				
	Partita:	44316	Sezione:	SFE	Foglio:	199	Particella:	106	
				Sub:	7	Cat.:	A/5	Rendita catastale:	
								135.000	
	Condizione giuridica:	Patrimoniale disponibile		Consistenza:	vani 1,5	Destinazione d'uso:	Abitazione	Valore:	
								13.500.000	
	Scheda n°:	173	Note 1:						Reddito
									490.000
Provincia:	NA	Comune:	Napoli	Indirizzo:	Via Del Chiostro, 25 (Scala B int. 11 p. 3°)				
	Partita:	97518	Sezione:	SGU	Foglio:	136	Particella:	45	
				Sub:	28	Cat.:	A/2	Rendita catastale:	
								1.785.000	
	Condizione giuridica:	Patrimoniale disponibile		Consistenza:	vani 8,5	Destinazione d'uso:	Abitazione	Valore:	
								178.500.000	
	Scheda n°:	255	Note 1:						Reddito
									6.052.800
Provincia:	NA	Comune:	Napoli	Indirizzo:	Via Don Bosco, 9/E Fabbricato A p. 1				
	Partita:	151712	Sezione:	SCA	Foglio:	58/b	Particella:	317	
				Sub:	10	Cat.:	B/4	Rendita catastale:	
								3.882.375	
	Condizione giuridica:	Patrimoniale indisponibile		Consistenza:	mc 862,75	Destinazione d'uso:	Convitto	Valore:	
								388.237.500	
	Scheda n°:	497	Note 1:						Reddito

Provincia:	NA	Comune:	Napoli	Indirizzo:	Via Don Bosco, 9/E Fabbricato A p. st									
	Partita:	151712	Sezione:	SCA	Foglio:	58/b	Particella:	317	Sub:	1	Cat.:	C/2	Rendita catastale:	2.064.600
	Condizione giuridica:	Patrimoniale indisponibile		Consistenza:	mq 573,50	Destinazione d'uso:	Convitto	Valore:	206.460.000					
	Scheda n°:	221		Note 1:								Reddito		
Provincia:	NA	Comune:	Napoli	Indirizzo:	Via Don Bosco, 9/E Fabbricato A p. st									
	Partita:	151712	Sezione:	SCA	Foglio:	58/b	Particella:	317	Sub:	2	Cat.:	C/2	Rendita catastale:	963.900
	Condizione giuridica:	Patrimoniale indisponibile		Consistenza:	mq 267,75	Destinazione d'uso:	Convitto	Valore:	96.390.000					
	Scheda n°:	222		Note 1:								Reddito		
Provincia:	NA	Comune:	Napoli	Indirizzo:	Via Don Bosco, 9/E Fabbricato A p. st									
	Partita:	151712	Sezione:	SCA	Foglio:	58/b	Particella:	317	Sub:	3	Cat.:	C/2	Rendita catastale:	576.000
	Condizione giuridica:	Patrimoniale indisponibile		Consistenza:	mq 160	Destinazione d'uso:	Convitto	Valore:	57.600.000					
	Scheda n°:	223		Note 1:								Reddito		
Provincia:	NA	Comune:	Napoli	Indirizzo:	Via Don Bosco, 9/E Fabbricato A p. t									
	Partita:	151712	Sezione:	SCA	Foglio:	58/b	Particella:	317	Sub:	4	Cat.:	C/2	Rendita catastale:	828.000
	Condizione giuridica:	Patrimoniale indisponibile		Consistenza:	mq 230	Destinazione d'uso:	Convitto	Valore:	82.800.000					
	Scheda n°:	224		Note 1:								Reddito		
Provincia:	NA	Comune:	Napoli	Indirizzo:	Via Don Bosco, 9/E Fabbricato A p. t									
	Partita:	151712	Sezione:	SCA	Foglio:	58/b	Particella:	317	Sub:	5	Cat.:	B/4	Rendita catastale:	10.368.000
	Condizione giuridica:	Patrimoniale indisponibile		Consistenza:	mc 2304	Destinazione d'uso:	Convitto	Valore:	1.036.800.000					
	Scheda n°:	225		Note 1:								Reddito		
Provincia:	NA	Comune:	Napoli	Indirizzo:	Via Don Bosco, 9/E Fabbricato A p. t									
	Partita:	151712	Sezione:	SCA	Foglio:	58/b	Particella:	317	Sub:	6	Cat.:	B/4	Rendita catastale:	1.209.600
	Condizione giuridica:	Patrimoniale indisponibile		Consistenza:	mc 268,80	Destinazione d'uso:	Ufficio pubblico	Valore:	120.960.000					
	Scheda n°:	533		Note 1:								Reddito		
Provincia:	NA	Comune:	Napoli	Indirizzo:	Via Don Bosco, 9/E Fabbricato B p. 2									
	Partita:	151712	Sezione:	SCA	Foglio:	58/b	Particella:	317	Sub:	14	Cat.:	B/4	Rendita catastale:	4.098.600
	Condizione giuridica:	Patrimoniale indisponibile		Consistenza:	mc 910,80	Destinazione d'uso:	Convitto	Valore:	409.860.000					
	Scheda n°:	500		Note 1:								Reddito		

Provincia:	NA	Comune:	Napoli	Indirizzo:	Via Don Bosco, 9/E Fabbricato B p. 2									
	Partita:	151712	Sezione:	SCA	Foglio:	58/b	Particella:	317	Sub:	15	Cat.:	B/4	Rendita catastale:	4.098.600
	Condizione giuridica:	Patrimoniale indisponibile		Consistenza:	mc 910,80	Destinazione d'uso:	Convitto	Valore:	409.860.000					
	Scheda n°:	501	Note 1:										Reddito	
Provincia:	NA	Comune:	Napoli	Indirizzo:	Via Don Bosco, 9/E Fabbricato B p. 3									
	Partita:	151712	Sezione:	SCA	Foglio:	58/b	Particella:	317	Sub:	17	Cat.:	B/4	Rendita catastale:	8.838.000
	Condizione giuridica:	Patrimoniale indisponibile		Consistenza:	mc 1964	Destinazione d'uso:	Convitto	Valore:	883.800.000					
	Scheda n°:	503	Note 1:										Reddito	
Provincia:	NA	Comune:	Napoli	Indirizzo:	Via Don Bosco, 9/E Fabbricato B p. 4									
	Partita:	151712	Sezione:	SCA	Foglio:	58/b	Particella:	317	Sub:	20	Cat.:	B/4	Rendita catastale:	4.023.000
	Condizione giuridica:	Patrimoniale indisponibile		Consistenza:	mc 894	Destinazione d'uso:	Convitto	Valore:	402.300.000					
	Scheda n°:	505	Note 1:										Reddito	
Provincia:	NA	Comune:	Napoli	Indirizzo:	Via Don Bosco, 9/E Fabbricato B p. 4									
	Partita:	151712	Sezione:	SCA	Foglio:	58/b	Particella:	317	Sub:	21	Cat.:	B/4	Rendita catastale:	3.987.000
	Condizione giuridica:	Patrimoniale indisponibile		Consistenza:	mc 886	Destinazione d'uso:	Convitto	Valore:	398.700.000					
	Scheda n°:	506	Note 1:										Reddito	
Provincia:	NA	Comune:	Napoli	Indirizzo:	Via Don Bosco, 9/E Fabbricato B p. t									
	Partita:	151712	Sezione:	SCA	Foglio:	58/b	Particella:	317	Sub:	7	Cat.:	B/4	Rendita catastale:	6.048.000
	Condizione giuridica:	Patrimoniale indisponibile		Consistenza:	mc 1344	Destinazione d'uso:	Convitto	Valore:	604.800.000					
	Scheda n°:	494	Note 1:										Reddito	
Provincia:	NA	Comune:	Napoli	Indirizzo:	Via Don Bosco, 9/E Fabbricato B p. t									
	Partita:	151712	Sezione:	SCA	Foglio:	58/b	Particella:	317	Sub:	8	Cat.:	B/4	Rendita catastale:	4.032.000
	Condizione giuridica:	Patrimoniale indisponibile		Consistenza:	mc 896	Destinazione d'uso:	Convitto	Valore:	403.200.000					
	Scheda n°:	495	Note 1:										Reddito	
Provincia:	NA	Comune:	Napoli	Indirizzo:	Via Don Bosco, 9/E Fabbricato B/E p. 1									
	Partita:	151712	Sezione:	SCA	Foglio:	58/b	Particella:	317	Sub:	11	Cat.:	B/4	Rendita catastale:	21.178.350
	Condizione giuridica:	Patrimoniale indisponibile		Consistenza:	mc 4706,3	Destinazione d'uso:	Convitto	Valore:	2.117.835.000					
	Scheda n°:	498	Note 1:										Reddito	

Provincia:	NA	Comune:	Napoli	Indirizzo:	Via Don Bosco, 9/E Fabbricato C p. 1				
	Partita:	151712	Sezione:	SCA	Foglio:	58/b	Particella:	317	
					Sub:	37	Cat.:	C/3	
					Rendita catastale:	1.057.896			
	Condizione giuridica:	Patrimoniale disponibile		Consistenza:	mq 293,86	Destinazione d'uso:	Convitto	Valore:	105.789.600
	Scheda n°:	216	Note 1:	- Il reddito include quello delle schede n° 215 - 220 - 148				Reddito	26.888.400
Provincia:	NA	Comune:	Napoli	Indirizzo:	Via Don Bosco, 9/E Fabbricato C p. 1				
	Partita:	151712	Sezione:	SCA	Foglio:	58/b	Particella:	317	
					Sub:	39	Cat.:	C/3	
					Rendita catastale:	1.212.732			
	Condizione giuridica:	Patrimoniale indisponibile		Consistenza:	mq 336,87	Destinazione d'uso:	Convitto	Valore:	121.273.200
	Scheda n°:	507	Note 1:	- il reddito è incluso in quello della scheda 217				Reddito	
Provincia:	NA	Comune:	Napoli	Indirizzo:	Via Don Bosco, 9/E Fabbricato C p. 2				
	Partita:	151712	Sezione:	SCA	Foglio:	58/b	Particella:	317	
					Sub:	38	Cat.:	C/3	
					Rendita catastale:	1.057.896			
	Condizione giuridica:	Patrimoniale disponibile		Consistenza:	mq 293,86	Destinazione d'uso:	Convitto	Valore:	105.789.600
	Scheda n°:	220	Note 1:	- Il reddito è incluso in quello della scheda n° 216.				Reddito	
Provincia:	NA	Comune:	Napoli	Indirizzo:	Via Don Bosco, 9/E Fabbricato C p. 2				
	Partita:	151712	Sezione:	SCA	Foglio:	58/b	Particella:	317	
					Sub:	40	Cat.:	C/3	
					Rendita catastale:	1.212.732			
	Condizione giuridica:	Patrimoniale indisponibile		Consistenza:	mq 336,87	Destinazione d'uso:	Convitto	Valore:	121.273.200
	Scheda n°:	508	Note 1:	- il reddito è incluso in quello della scheda 217				Reddito	
Provincia:	NA	Comune:	Napoli	Indirizzo:	Via Don Bosco, 9/E Fabbricato C p. 3				
	Partita:	151712	Sezione:	SCA	Foglio:	58/b	Particella:	317	
					Sub:	41	Cat.:	C/2	
					Rendita catastale:	1.756.800			
	Condizione giuridica:	Patrimoniale indisponibile		Consistenza:	mq 488,00	Destinazione d'uso:	Convitto	Valore:	175.680.000
	Scheda n°:	509	Note 1:	- Il reddito è incluso in quello della scheda n° 217				Reddito	
Provincia:	NA	Comune:	Napoli	Indirizzo:	Via Don Bosco, 9/E Fabbricato C p. 4				
	Partita:	151712	Sezione:	SCA	Foglio:	58/b	Particella:	317	
					Sub:	23	Cat.:	A/4	
					Rendita catastale:	1.548.000			
	Condizione giuridica:	Patrimoniale indisponibile		Consistenza:	vani 18	Destinazione d'uso:	Abitazione	Valore:	154.800.000
	Scheda n°:	537	Note 1:					Reddito	
Provincia:	NA	Comune:	Napoli	Indirizzo:	Via Don Bosco, 9/E Fabbricato C p. t				
	Partita:	151712	Sezione:	SCA	Foglio:	58/b	Particella:	317	
					Sub:	9	Cat.:	B/4	
					Rendita catastale:	2.268.000			
	Condizione giuridica:	Patrimoniale indisponibile		Consistenza:	mc 504	Destinazione d'uso:	Convitto	Valore:	226.800.000
	Scheda n°:	496	Note 1:					Reddito	

Provincia:	NA	Comune:	Napoli	Indirizzo:	Via Don Bosco, 9/E Fabbricato C p.t.				
	Partita:	151712	Sezione:	SCA	Foglio:	58/b	Particella:	317	
				Sub:	36	Cat.:	C/3	Rendita catastale:	
								900.000	
	Condizione giuridica:	Patrimoniale disponibile		Consistenza:	mq 250	Destinazione d'uso:	Convitto	Valore:	
								90.000.000	
	Scheda n°:	215	Note 1:	- Il reddito è incluso in quello della scheda n° 216.				Reddito	
Provincia:	NA	Comune:	Napoli	Indirizzo:	Via Don Bosco, 9/E Fabbricato D p. 1				
	Partita:	151712	Sezione:	SCA	Foglio:	58/b	Particella:	317	
				Sub:	12	Cat.:	B/4	Rendita catastale:	
								2.581.672	
	Condizione giuridica:	Patrimoniale indisponibile		Consistenza:	mc 573,70	Destinazione d'uso:	Convitto	Valore:	
								258.167.200	
	Scheda n°:	499	Note 1:					Reddito	
Provincia:	NA	Comune:	Napoli	Indirizzo:	Via Don Bosco, 9/E Fabbricato D p. 1				
	Partita:	151712	Sezione:	SCA	Foglio:	58/b	Particella:	317	
				Sub:	13	Cat.:	C/6	Rendita catastale:	
								488.250	
	Condizione giuridica:	Patrimoniale indisponibile		Consistenza:		Destinazione d'uso:	Autorimessa	Valore:	
								48.825.000	
	Scheda n°:	534	Note 1:					Reddito	
Provincia:	NA	Comune:	Napoli	Indirizzo:	Via Don Bosco, 9/E Fabbricato D p. 2				
	Partita:	151712	Sezione:	SCA	Foglio:	58/b	Particella:	317	
				Sub:	16	Cat.:	B/4	Rendita catastale:	
								6.382.125	
	Condizione giuridica:	Patrimoniale indisponibile		Consistenza:	mc 1418,25	Destinazione d'uso:	Convitto	Valore:	
								638.212.500	
	Scheda n°:	502	Note 1:					Reddito	
Provincia:	NA	Comune:	Napoli	Indirizzo:	Via Don Bosco, 9/E Fabbricato D p. 3				
	Partita:	151712	Sezione:	SCA	Foglio:	58/b	Particella:	317	
				Sub:	18	Cat.:	A/4	Rendita catastale:	
								1.290.000	
	Condizione giuridica:	Patrimoniale indisponibile		Consistenza:	vani 15	Destinazione d'uso:	Abitazione	Valore:	
								129.000.000	
	Scheda n°:	535	Note 1:					Reddito	
Provincia:	NA	Comune:	Napoli	Indirizzo:	Via Don Bosco, 9/E Fabbricato D p. 4				
	Partita:	151712	Sezione:	SCA	Foglio:	58/b	Particella:	317	
				Sub:	22	Cat.:	A/4	Rendita catastale:	
								1.462.000	
	Condizione giuridica:	Patrimoniale indisponibile		Consistenza:	vani 17	Destinazione d'uso:	Abitazione	Valore:	
								146.200.000	
	Scheda n°:	536	Note 1:					Reddito	
Provincia:	NA	Comune:	Napoli	Indirizzo:	Via Don Bosco, 9/E Fabbricato E p. 3				
	Partita:	151712	Sezione:	SCA	Foglio:	58/b	Particella:	317	
				Sub:	19	Cat.:	B/4	Rendita catastale:	
								10.590.750	
	Condizione giuridica:	Patrimoniale indisponibile		Consistenza:	mc 2353	Destinazione d'uso:	Convitto	Valore:	
								1.059.075.000	
	Scheda n°:	504	Note 1:					Reddito	

# Regione Campania

Settore Demanio e Patrimonio  
Servizio Patrimonio

Consistenza del Patrimonio  
anno 2000  
Allegato A - Fabbricati

Provincia:	NA	Comune:	Napoli	Indirizzo:	Via Don Bosco, 9/E Fabbricato F p.t.										
	Partita:	151712	Sezione:	SCA	Foglio:	58/b	Particella:	317	Sub:	24	Cat.:	C/3	Rendita catastale:	3.622.500	
	Condizione giuridica:	Patrimoniale disponibile		Consistenza:	mc 805	Destinazione d'uso:	Convitto		Valore:	362.250.000					
	Scheda n°:	219		Note 1:						Reddito	3.259.200				
Provincia:	NA	Comune:	Napoli	Indirizzo:	Via Don Bosco, 9/E Fabbricato F p.t.										
	Partita:	151712	Sezione:	SCA	Foglio:	58/b	Particella:	317	Sub:	25	Cat.:	C/3	Rendita catastale:	752.000	
	Condizione giuridica:	Patrimoniale disponibile		Consistenza:	mq 80	Destinazione d'uso:	Convitto		Valore:	75.200.000					
	Scheda n°:	207		Note 1:						Reddito	2.266.800				
Provincia:	NA	Comune:	Napoli	Indirizzo:	Via Don Bosco, 9/E Fabbricato F p.t.										
	Partita:	151712	Sezione:	SCA	Foglio:	58/b	Particella:	317	Sub:	26	Cat.:	C/3	Rendita catastale:	770.000	
	Condizione giuridica:	Patrimoniale disponibile		Consistenza:	mq 82	Destinazione d'uso:	Convitto		Valore:	77.000.000					
	Scheda n°:	211		Note 1:						Reddito	2.323.380				
Provincia:	NA	Comune:	Napoli	Indirizzo:	Via Don Bosco, 9/E Fabbricato F p.t.										
	Partita:	151712	Sezione:	SCA	Foglio:	58/b	Particella:	317	Sub:	27	Cat.:	C/3	Rendita catastale:	902.400	
	Condizione giuridica:	Patrimoniale disponibile		Consistenza:	mq 96	Destinazione d'uso:	Convitto		Valore:	90.240.000					
	Scheda n°:	208		Note 1:						Reddito	2.721.600				
Provincia:	NA	Comune:	Napoli	Indirizzo:	Via Don Bosco, 9/E Fabbricato F p.t.										
	Partita:	151712	Sezione:	SCA	Foglio:	58/b	Particella:	317	Sub:	28	Cat.:	C/3	Rendita catastale:	4.145.400	
	Condizione giuridica:	Patrimoniale disponibile		Consistenza:	mq 441	Destinazione d'uso:	Convitto		Valore:	414.540.000					
	Scheda n°:	214		Note 1:						Reddito	12.511.800				
Provincia:	NA	Comune:	Napoli	Indirizzo:	Via Don Bosco, 9/E Fabbricato F p.t.										
	Partita:	151712	Sezione:	SCA	Foglio:	58/b	Particella:	317	Sub:	29	Cat.:	C/3	Rendita catastale:	3.055.000	
	Condizione giuridica:	Patrimoniale disponibile		Consistenza:	mq 325	Destinazione d'uso:	Convitto		Valore:	305.500.000					
	Scheda n°:	213		Note 1:						Reddito	9.211.800				
Provincia:	NA	Comune:	Napoli	Indirizzo:	Via Don Bosco, 9/E Fabbricato F p.t.										
	Partita:	151712	Sezione:	SCA	Foglio:	58/b	Particella:	317	Sub:	30	Cat.:	C/3	Rendita catastale:	7.749.000	
	Condizione giuridica:	Patrimoniale disponibile		Consistenza:	mc 1722	Destinazione d'uso:	Scuola		Valore:	774.900.000					
	Scheda n°:	148		Note 1:	- Il reddito è incluso in quello della scheda n° 216.					Reddito					



Provincia:	NA	Comune:	Napoli	Indirizzo:	Via Don Bosco, 9/E Fabbricato F p.t.										
	Partita:	151712	Sezione:	SCA	Foglio:	58/b	Particella:	317	Sub:	31	Cat.:	C/3	Rendita catastale:	3.995.000	
	Condizione giuridica:	Patrimoniale disponibile		Consistenza:	mq 425	Destinazione d'uso:	Convitto		Valore:	399.500.000					
	Scheda n°:	209		Note 1:						Reddito	12.042.000				
Provincia:	NA	Comune:	Napoli	Indirizzo:	Via Don Bosco, 9/E Fabbricato F p.t.										
	Partita:	151712	Sezione:	SCA	Foglio:	58/b	Particella:	317	Sub:	32ab	Cat.:	C/3	Rendita catastale:	13.702.500	
	Condizione giuridica:	Patrimoniale disponibile		Consistenza:	mc 3045	Destinazione d'uso:	Convitto		Valore:	1.370.250.000					
	Scheda n°:	210		Note 1:						Reddito	12.328.800				
Provincia:	NA	Comune:	Napoli	Indirizzo:	Via Don Bosco, 9/E Fabbricato F p.t.										
	Partita:	151712	Sezione:	SCA	Foglio:	58/b	Particella:	317	Sub:	33	Cat.:	C/3	Rendita catastale:	733.200	
	Condizione giuridica:	Patrimoniale disponibile		Consistenza:	mq 78	Destinazione d'uso:	Convitto		Valore:	73.320.000					
	Scheda n°:	212		Note 1:						Reddito	2.211.000				
Provincia:	NA	Comune:	Napoli	Indirizzo:	Via Don Bosco, 9/E Fabbricato F p.t.										
	Partita:	151712	Sezione:	SCA	Foglio:	58/b	Particella:	317	Sub:	34	Cat.:	C/3	Rendita catastale:	1.252.800	
	Condizione giuridica:	Patrimoniale disponibile		Consistenza:	mq 36	Destinazione d'uso:	Convitto		Valore:	125.280.000					
	Scheda n°:	218		Note 1:						Reddito	1.023.600				
Provincia:	NA	Comune:	Napoli	Indirizzo:	Via Don Bosco, 9/E Fabbricato F p.t.										
	Partita:	151712	Sezione:	SCA	Foglio:	58/b	Particella:	317	Sub:	35	Cat.:	C/3	Rendita catastale:	2.614.500	
	Condizione giuridica:	Patrimoniale disponibile		Consistenza:	mc 581	Destinazione d'uso:	Convitto		Valore:	261.450.000					
	Scheda n°:	217		Note 1:	- il reddito include quello delle schede 507-508 e 509					Reddito	21.451.428				
Provincia:	NA	Comune:	Napoli	Indirizzo:	Via Egiziaca a Pizzofalcone, 71 (p.t. e p. 1°)										
	Partita:	46572	Sezione:	SFE	Foglio:	199	Particella:	122	Sub:	1	Cat.:	A/5	Rendita catastale:	180.000	
	Condizione giuridica:	Patrimoniale disponibile		Consistenza:	vani 1	Destinazione d'uso:	Abitazione		Valore:	18.000.000					
	Scheda n°:	268		Note 1:						Reddito	526.200				
Provincia:	NA	Comune:	Napoli	Indirizzo:	Via Ferdinando del Carretto, 30 (p. t.)										
	Partita:	106621	Sezione:	SGU	Foglio:	136	Particella:	60	Sub:	2	Cat.:	C/1	Rendita catastale:	880.200	
	Condizione giuridica:	Patrimoniale disponibile		Consistenza:	mq 18	Destinazione d'uso:	Negozio		Valore:	29.926.800					
	Scheda n°:	257		Note 1:						Reddito	8.784.000				

# Regione Campania

Settore Demanio e Patrimonio  
Servizio Patrimonio

Consistenza del Patrimonio  
anno 2000

*Allegato A - Fabbricati*

Provincia:	NA	Comune:	Napoli	Indirizzo:	Via Ferrara, 43 (Scala B int 4 p. 1°)									
	Partita:	46572	Sezione:	VIC	Foglio:	108	Particella:	94	Sub:	116	Cat.:	A/4	Rendita catastale:	450.000
	Condizione giuridica:	Patrimoniale disponibile		Consistenza:	vani 5	Destinazione d'uso:	Abitazione		Valore:	45.000.000				
	Scheda n°:	254	Note 1:									Reddito	2.023.800	
Provincia:	NA	Comune:	Napoli	Indirizzo:	Via Gemito - Via Rossini									
	Partita:	152355	Sezione:	AVV	Foglio:	128	Particella:	863	Sub:		Cat.:	D/8	Rendita catastale:	29.250.000
	Condizione giuridica:	Patrimoniale disponibile		Consistenza:	mq 465	Destinazione d'uso:	Attività commerciale		Valore:	1.462.500.000				
	Scheda n°:	404	Note 1:									Reddito	12.336.000	
Provincia:	NA	Comune:	Napoli	Indirizzo:	Via Gemito, 7									
	Partita:	70475	Sezione:	AVV	Foglio:	128	Particella:	116	Sub:		Cat.:	B/4	Rendita catastale:	33.561.600
	Condizione giuridica:	Patrimoniale disponibile		Consistenza:	mc 4864	Destinazione d'uso:	Scuola		Valore:	3.356.160.000				
	Scheda n°:	403	Note 1:									Reddito	225.249.100	
Provincia:	NA	Comune:	Napoli	Indirizzo:	Via Generale Orsini, 46									
	Partita:	44444	Sezione:	CHI	Foglio:	123	Particella:	51	Sub:	36	Cat.:	B/4	Rendita catastale:	3.345.600
	Condizione giuridica:	Patrimoniale indisponibile		Consistenza:	mc 697	Destinazione d'uso:	Abitazione		Valore:	334.560.000				
	Scheda n°:	226	Note 1:									Reddito		
Provincia:	NA	Comune:	Napoli	Indirizzo:	Via Girolamo Santacroce, 60 (int. 7/A p. 3°)									
	Partita:	60770	Sezione:	MON	Foglio:	132	Particella:	146	Sub:	12	Cat.:	A/2	Rendita catastale:	2.345.000
	Condizione giuridica:	Patrimoniale disponibile		Consistenza:	vani 7	Destinazione d'uso:	Abitazione		Valore:	234.500.000				
	Scheda n°:	198	Note 1:									Reddito	5.578.200	
Provincia:	NA	Comune:	Napoli	Indirizzo:	Via L. Murialdo, 7-9-11 p. t. - 1°									
	Partita:	115354	Sezione:	VIC	Foglio:	111	Particella:	221	Sub:		Cat.:	B/4	Rendita catastale:	27.382.200
	Condizione giuridica:	Patrimoniale disponibile		Consistenza:	mc 5.826	Destinazione d'uso:	Scuola		Valore:	2.738.220.000				
	Scheda n°:	86	Note 1:									Reddito	170.869.700	
Provincia:	NA	Comune:	Napoli	Indirizzo:	Via Monte di Dio, 69 (p. t.)									
	Partita:	44316	Sezione:	SFE	Foglio:	199	Particella:	106	Sub:	1	Cat.:	C/1	Rendita catastale:	487.200
	Condizione giuridica:	Patrimoniale disponibile		Consistenza:	mq 29	Destinazione d'uso:	Negozio		Valore:	16.564.800				
	Scheda n°:	166	Note 1:									Reddito	4.009.100	

# Regione Campania

Settore Demanio e Patrimonio  
Servizio Patrimonio

Consistenza del Patrimonio  
anno 2000

Allegato A - Fabbricati

Provincia:	NA	Comune:	Napoli	Indirizzo:	Via Monte di Dio, 70 (p. t.)										
	Partita:	44316	Sezione:	SFE	Foglio:	199	Particella:	106	Sub:	10	Cat.:	C/2	Rendita catastale:	334.800	
	Condizione giuridica:	Patrimoniale disponibile		Consistenza:	mq 18	Destinazione d'uso:	Deposito		Valore:	33.480.000					
	Scheda n°:	171		Note 1:						Reddito	378.000				
Provincia:	NA	Comune:	Napoli	Indirizzo:	Via Monte di Dio, 70 (p. t.) int. 8										
	Partita:	44316	Sezione:	SFE	Foglio:	199	Particella:	106	Sub:	9	Cat.:	A/4	Rendita catastale:	660.000	
	Condizione giuridica:	Patrimoniale disponibile		Consistenza:	vani 5,5	Destinazione d'uso:	Abitazione		Valore:	66.000.000					
	Scheda n°:	170		Note 1:						Reddito	394.000				
Provincia:	NA	Comune:	Napoli	Indirizzo:	Via Monte di Dio, 71 (p. t.)										
	Partita:	44316	Sezione:	SFE	Foglio:	199	Particella:	106	Sub:	2	Cat.:	C/1	Rendita catastale:	490.000	
	Condizione giuridica:	Patrimoniale disponibile		Consistenza:	mq 25	Destinazione d'uso:	Negozio		Valore:	16.660.000					
	Scheda n°:	169		Note 1:						Reddito	891.600				
Provincia:	NA	Comune:	Napoli	Indirizzo:	Via Monte di Dio, 72										
	Partita:	44316	Sezione:	SFE	Foglio:	199	Particella:	106	Sub:	8	Cat.:	C/1	Rendita catastale:	651.200	
	Condizione giuridica:	Patrimoniale disponibile		Consistenza:	mq 41	Destinazione d'uso:	Negozio		Valore:	22.140.800					
	Scheda n°:	103		Note 1:						Reddito	943.980				
Provincia:	NA	Comune:	Napoli	Indirizzo:	Via Partenope, 13 (Banchina S. Lucia)										
	Partita:	72092	Sezione:	SFE	Foglio:	201	Particella:	27	Sub:	5	Cat.:	C/6	Rendita catastale:	2.660.000	
	Condizione giuridica:	Patrimoniale disponibile		Consistenza:	mq 140	Destinazione d'uso:	Rimessa		Valore:	266.000.000					
	Scheda n°:	97		Note 1:	- Il reddito include anche quello delle schede n° 98 e n° 99.					Reddito	73.442.408				
Provincia:	NA	Comune:	Napoli	Indirizzo:	Via Partenope, 13 (Banchina S. Lucia)										
	Partita:	72092	Sezione:	SFE	Foglio:	201	Particella:	27	Sub:	6	Cat.:	A/10	Rendita catastale:	2.987.500	
	Condizione giuridica:	Patrimoniale disponibile		Consistenza:	vani 2,5	Destinazione d'uso:	Ufficio privato		Valore:	149.375.000					
	Scheda n°:	98		Note 1:	- Il reddito è incluso in quello della scheda n° 97.					Reddito					
Provincia:	NA	Comune:	Napoli	Indirizzo:	Via Partenope, 14 (Banchina S. Lucia)										
	Partita:	72092	Sezione:	SFE	Foglio:	201	Particella:	27	Sub:	7	Cat.:	C/6	Rendita catastale:	2.320.500	
	Condizione giuridica:	Patrimoniale disponibile		Consistenza:	mq 105	Destinazione d'uso:	Rimessa		Valore:	232.050.000					
	Scheda n°:	99		Note 1:	- Il reddito è incluso in quello della scheda n° 97.					Reddito					

Provincia:	NA	Comune:	Napoli	Indirizzo:	Via Partenope, 5										
	Partita:	33839	Sezione:	SFE	Foglio:	199	Particella:	256	Sub:	19	Cat.:	A/2	Rendita catastale:	3.255.000	
	Condizione giuridica:	Patrimoniale disponibile		Consistenza:	vani 7	Destinazione d'uso:	Abitazione		Valore:	325.500.000					
	Scheda n°:	195	Note 1:								Reddito	4.296.000			
Provincia:	NA	Comune:	Napoli	Indirizzo:	Via Pietro Metastasio, 25/29										
	Partita:	175757	Sezione:	CHI	Foglio:	207	Particella:	639	Sub:		Cat.:	B/4	Rendita catastale:	55.744.260	
	Condizione giuridica:	Patrimoniale indisponibile		Consistenza:	mc 6263,4	Destinazione d'uso:	Scuola		Valore:	5.574.426.000					
	Scheda n°:	375	Note 1:								Reddito				
Provincia:	NA	Comune:	Napoli	Indirizzo:	Via Pietro Metastasio, 25/29										
	Partita:	175757	Sezione:	CHI	Foglio:	207	Particella:	640	Sub:		Cat.:	B/4	Rendita catastale:	129.981.830	
	Condizione giuridica:	Patrimoniale indisponibile		Consistenza:	mc 14604,7	Destinazione d'uso:	Scuola		Valore:	12.998.183.000					
	Scheda n°:	376	Note 1:								Reddito				
Provincia:	NA	Comune:	Napoli	Indirizzo:	Via Pietro Metastasio, 25/29										
	Partita:	175757	Sezione:	CHI	Foglio:	207	Particella:	66	Sub:		Cat.:	B/4	Rendita catastale:	444.555.000	
	Condizione giuridica:	Patrimoniale indisponibile		Consistenza:	mc 49950	Destinazione d'uso:	Scuola		Valore:	44.455.500.000					
	Scheda n°:	368	Note 1:								Reddito				
Provincia:	NA	Comune:	Napoli	Indirizzo:	Via Pietro Metastasio, 25/29										
	Partita:	175757	Sezione:	CHI	Foglio:	207	Particella:	68	Sub:		Cat.:	B/4	Rendita catastale:	62.113.100	
	Condizione giuridica:	Patrimoniale indisponibile		Consistenza:	mc 6979	Destinazione d'uso:	Scuola		Valore:	6.211.310.000					
	Scheda n°:	369	Note 1:								Reddito				
Provincia:	NA	Comune:	Napoli	Indirizzo:	Via Pietro Metastasio, 25/29										
	Partita:	175757	Sezione:	CHI	Foglio:	207	Particella:	69	Sub:		Cat.:	B/4	Rendita catastale:	55.744.260	
	Condizione giuridica:	Patrimoniale indisponibile		Consistenza:	mc 6263	Destinazione d'uso:	Scuola		Valore:	5.574.426.000					
	Scheda n°:	370	Note 1:								Reddito				
Provincia:	NA	Comune:	Napoli	Indirizzo:	Via Pietro Metastasio, 25/29										
	Partita:	175757	Sezione:	CHI	Foglio:	207	Particella:	70	Sub:		Cat.:	B/4	Rendita catastale:	42.868.630	
	Condizione giuridica:	Patrimoniale indisponibile		Consistenza:	mc 4813,7	Destinazione d'uso:	Scuola		Valore:	4.286.863.000					
	Scheda n°:	371	Note 1:								Reddito				

Provincia:	NA	Comune:	Napoli	Indirizzo:	Via Pietro Metastasio, 25/29									
	Partita:	175757	Sezione:	CHI	Foglio:	207	Particella:	71	Sub:		Cat.:	B/4	Rendita catastale:	14.893.705
	Condizione giuridica:	Patrimoniale indisponibile		Consistenza:	mc 1673,45	Destinazione d'uso:	Scuola	Valore:	1.489.370.500					
	Scheda n°:	372	Note 1:						Reddito					
Provincia:	NA	Comune:	Napoli	Indirizzo:	Via Pietro Metastasio, 25/29									
	Partita:	175757	Sezione:	CHI	Foglio:	207	Particella:	72	Sub:		Cat.:	B/4	Rendita catastale:	42.868.630
	Condizione giuridica:	Patrimoniale indisponibile		Consistenza:	mc 4816,7	Destinazione d'uso:	Scuola	Valore:	4.286.863.000					
	Scheda n°:	373	Note 1:						Reddito					
Provincia:	NA	Comune:	Napoli	Indirizzo:	Via Pietro Metastasio, 25/29									
	Partita:	175757	Sezione:	CHI	Foglio:	207	Particella:	73	Sub:		Cat.:	B/4	Rendita catastale:	40.340.496
	Condizione giuridica:	Patrimoniale indisponibile		Consistenza:	4532,64	Destinazione d'uso:	Scuola	Valore:	4.034.049.600					
	Scheda n°:	374	Note 1:						Reddito					
Provincia:	NA	Comune:	Napoli	Indirizzo:	Via Pignasecca, 5-6									
	Partita:	14316	Sezione:	MONT	Foglio:	135	Particella:	58	Sub:	5	Cat.:	C/1	Rendita catastale:	5.017.600
	Condizione giuridica:	Patrimoniale indisponibile		Consistenza:	mq 56	Destinazione d'uso:	Negoziato	Valore:	170.598.400					
	Scheda n°:	77	Note 1:						Reddito					
Provincia:	NA	Comune:	Napoli	Indirizzo:	Via Roberto Bracco, 15/A scala D p. 4° int. 5									
	Partita:	106621	Sezione:	SGU	Foglio:	136	Particella:	60	Sub:	79/A	Cat.:	A/10	Rendita catastale:	14.480.000
	Condizione giuridica:	Patrimoniale disponibile		Consistenza:	vani 8	Destinazione d'uso:	Ufficio privato	Valore:	724.000.000					
	Scheda n°:	165	Note 1:	- Il reddito include quello della scheda n° 162					Reddito	83.616.720				
Provincia:	NA	Comune:	Napoli	Indirizzo:	Via Roberto Bracco, 15/A scala D p. 4° int. 6									
	Partita:	106621	Sezione:	SGU	Foglio:	136	Particella:	60	Sub:	79/B	Cat.:	A/10	Rendita catastale:	7.240.000
	Condizione giuridica:	Patrimoniale disponibile		Consistenza:	vani 4	Destinazione d'uso:	Ufficio privato	Valore:	362.000.000					
	Scheda n°:	162	Note 1:	- Il reddito è incluso in quello della scheda n° 165					Reddito					
Provincia:	NA	Comune:	Napoli	Indirizzo:	Via Roberto Bracco, 15/A scala E p. 4° int. 5									
	Partita:	106621	Sezione:	SGU	Foglio:	136	Particella:	60	Sub:	79/C	Cat.:	B/4	Rendita catastale:	6.146.200
	Condizione giuridica:	Patrimoniale indisponibile		Consistenza:	vani 10	Destinazione d'uso:	Ufficio privato	Valore:	614.620.000					
	Scheda n°:	164	Note 1:						Reddito					

Provincia:	NA	Comune:	Napoli	Indirizzo:	Via Roberto Bracco, 15/A scala E p. 4° int. 6									
	Partita:	106621	Sezione:	SGU	Foglio:	136	Particella:	60	Sub:	79/D	Cat.:	A/2	Rendita catastale:	3.420.000
	Condizione giuridica:	Patrimoniale disponibile		Consistenza:	vani 6,5	Destinazione d'uso:	Ufficio privato		Valore:	342.000.000				
	Scheda n°:	163	Note 1:									Reddito	5.803.800	
Provincia:	NA	Comune:	Napoli	Indirizzo:	Via Rossetti - Fuorigrotta									
	Partita:	1	Sezione:	CHI	Foglio:	207	Particella:		Sub:		Cat.:	B/1	Rendita catastale:	0
	Condizione giuridica:	Patrimoniale disponibile		Consistenza:	mq 34288	Destinazione d'uso:	Campo Profughi		Valore:	0				
	Scheda n°:	493	Note 1:									Reddito	40.540.000	
Provincia:	NA	Comune:	Napoli	Indirizzo:	Via S. Cosmo a Porta Nolana,15									
	Partita:	33839	Sezione:	MERC.	Foglio:	143	Particella:	95	Sub:	1	Cat.:	C/1	Rendita catastale:	1.218.000
	Condizione giuridica:	Patrimoniale disponibile		Consistenza:	mq 28	Destinazione d'uso:	Negozio		Valore:	41.412.000				
	Scheda n°:	194	Note 1:									Reddito	13.868.400	
Provincia:	NA	Comune:	Napoli	Indirizzo:	Via S. Liborio, 93									
	Partita:	14316	Sezione:	MONT	Foglio:	135	Particella:	58	Sub:	19	Cat.:	C/1	Rendita catastale:	1.134.000
	Condizione giuridica:	Patrimoniale indisponibile		Consistenza:	mq 27	Destinazione d'uso:	Negozio		Valore:	38.556.000				
	Scheda n°:	76	Note 1:									Reddito		
Provincia:	NA	Comune:	Napoli	Indirizzo:	Via S. M. Angeli alle Croci, 28 - Casa Miranda									
	Partita:	229288	Sezione:	SCA	Foglio:	77	Particella:	303	Sub:		Cat.:	B/1	Rendita catastale:	139.400.000
	Condizione giuridica:	Patrimoniale disponibile		Consistenza:	mc 41000	Destinazione d'uso:	Casa albergo - Mensa		Valore:	13.940.000.000				
	Scheda n°:	519	Note 1:									Reddito		
Provincia:	NA	Comune:	Napoli	Indirizzo:	Via Santa Teresa degli Scalzi, 167									
	Partita:	78458	Sezione:	STE	Foglio:	99	Particella:	160	Sub:	36	Cat.:	A/4	Rendita catastale:	402.500
	Condizione giuridica:	Patrimoniale disponibile		Consistenza:	vani 3,5	Destinazione d'uso:	Abitazione		Valore:	40.250.000				
	Scheda n°:	269	Note 1:									Reddito	1.560.000	
Provincia:	NA	Comune:	Napoli	Indirizzo:	Via Santa Teresa degli Scalzi, 36									
	Partita:	33839	Sezione:	STE	Foglio:	102	Particella:	299-3	Sub:	1/a	Cat.:	B/1	Rendita catastale:	202.936.600
	Condizione giuridica:	Patrimoniale indisponibile		Consistenza:	mc 43178	Destinazione d'uso:	Scuola		Valore:	20.293.660.000				
	Scheda n°:	199	Note 1:	- la rendita e il valore includono quelli della scheda n° 573								Reddito		

# Regione Campania

Settore Demanio e Patrimonio  
Servizio Patrimonio

Consistenza del Patrimonio  
anno 2000

Allegato A - Fabbricati

Provincia:	NA	Comune:	Napoli	Indirizzo:	Via Santa Teresa degli Scalzi, 36							
	Partita:	33839	Sezione:	STE	Foglio:	102	Particella:	306-3	Sub: 1/b	Cat.: A/2	Rendita catastale:	0
	Condizione giuridica:	Patrimoniale indisponibile		Consistenza:	mq 103,01	Destinazione d'uso:	Scuola		Valore:	0		
	Scheda n°:	573	Note 1:	- la rendita e il valore sono inclusi in quella della scheda n° 199							Reddito	5.562.000
Provincia:	NA	Comune:	Napoli	Indirizzo:	Via Settembrini, 15 p. 3, int. 11							
	Partita:	18938	Sezione:		Foglio:	105	Particella:	121	Sub: 22	Cat.: A/2	Rendita catastale:	1.275.000
	Condizione giuridica:	Patrimoniale disponibile		Consistenza:	vani 8,5	Destinazione d'uso:	Abitazione		Valore:	127.500.000		
	Scheda n°:	608	Note 1:								Reddito	
Provincia:	NA	Comune:	Napoli	Indirizzo:	Via Tansillo, 28							
	Partita:	1180090	Sezione:	CHI	Foglio:	207	Particella:	599	Sub:	Cat.: D/2	Rendita catastale:	171.000.000
	Condizione giuridica:	Patrimoniale indisponibile		Consistenza:	mc 14578	Destinazione d'uso:	Residenza universitaria		Valore:	8.550.000.000		
	Scheda n°:	311	Note 1:								Reddito	
Provincia:	NA	Comune:	Napoli	Indirizzo:	Via Tarsia, 38 (p. 1-2)							
	Partita:	24480	Sezione:	AVV	Foglio:	100	Particella:	179	Sub: 4	Cat.: B/4	Rendita catastale:	15.646.300
	Condizione giuridica:	Patrimoniale disponibile		Consistenza:	mc 3329	Destinazione d'uso:	Ufficio pubblico		Valore:	1.564.630.000		
	Scheda n°:	188	Note 1:								Reddito	86.006.676
Provincia:	NA	Comune:	Napoli	Indirizzo:	Via Tarsia, 38 (p. t.-1)							
	Partita:	24480	Sezione:	AVV	Foglio:	100	Particella:	179	Sub: 2	Cat.: C/1	Rendita catastale:	2.640.400
	Condizione giuridica:	Patrimoniale disponibile		Consistenza:	mq 92	Destinazione d'uso:	Negozio		Valore:	89.773.600		
	Scheda n°:	187	Note 1:								Reddito	34.433.000
Provincia:	NA	Comune:	Napoli	Indirizzo:	Via Tarsia, 39/40 (p. t.-1)							
	Partita:	24480	Sezione:	AVV	Foglio:	100	Particella:	179	Sub: 3	Cat.: D/3	Rendita catastale:	70.000.000
	Condizione giuridica:	Patrimoniale disponibile		Consistenza:	mc 12036	Destinazione d'uso:	Cinema		Valore:	3.500.000.000		
	Scheda n°:	183	Note 1:								Reddito	
Provincia:	NA	Comune:	Napoli	Indirizzo:	Via Tarsia, 39/40 (p. t.-1)							
	Partita:	24480	Sezione:	AVV	Foglio:	100	Particella:	179	Sub: 5	Cat.: D/3	Rendita catastale:	56.000.000
	Condizione giuridica:	Patrimoniale disponibile		Consistenza:	mc 9900	Destinazione d'uso:	Teatro		Valore:	2.800.000.000		
	Scheda n°:	184	Note 1:	- periodo di stallo fino al28.2.2000							Reddito	154.166.660

Provincia:	NA	Comune:	Napoli	Indirizzo:	Via Terracina, 230									
	Partita:	229247	Sezione:	CHI	Foglio:	206	Particella:	243	Sub:		Cat.:	B/1	Rendita catastale:	24.000.000
	Condizione giuridica:	Patrimoniale indisponibile		Consistenza:	mq 3392	Destinazione d'uso:	Mensa universitaria		Valore:	2.400.000.000				
	Scheda n°:	309	Note 1:									Reddito		
Provincia:	NA	Comune:	Napoli	Indirizzo:	Via Vergini, 19 (p. 4°)									
	Partita:	29880	Sezione:	STE	Foglio:	102	Particella:	47	Sub:	36	Cat.:	B/6	Rendita catastale:	1.437.500
	Condizione giuridica:	Patrimoniale disponibile		Consistenza:	vani 11,05	Destinazione d'uso:	Abitazione		Valore:	143.750.000				
	Scheda n°:	118	Note 1:									Reddito		
Provincia:	NA	Comune:	Napoli	Indirizzo:	Via Vergini, 19 (p. 3°)									
	Partita:	29880	Sezione:	STE	Foglio:	102	Particella:	47	Sub:	33	Cat.:	B/6	Rendita catastale:	1.650.000
	Condizione giuridica:	Patrimoniale disponibile		Consistenza:	vani 11	Destinazione d'uso:	Abitazione		Valore:	165.000.000				
	Scheda n°:	117	Note 1:									Reddito		
Provincia:	NA	Comune:	Napoli	Indirizzo:	Viale delle Industrie, 55									
	Partita:	2298	Sezione:	BAR	Foglio:	156	Particella:	62-75	Sub:		Cat.:	B/5	Rendita catastale:	35.730.000
	Condizione giuridica:	Patrimoniale disponibile		Consistenza:	mc 14292	Destinazione d'uso:	C.F.P.		Valore:	3.573.000.000				
	Scheda n°:	70	Note 1:									Reddito		
Provincia:	NA	Comune:	Napoli	Indirizzo:	Vico S. Maria Apparente, 32 piano 1°									
	Partita:	44444	Sezione:	CHI	Foglio:	194	Particella:	9	Sub:	10	Cat.:	A/2	Rendita catastale:	1.842.500
	Condizione giuridica:	Patrimoniale disponibile		Consistenza:	vani 5,5	Destinazione d'uso:	Abitazione		Valore:	184.250.000				
	Scheda n°:	231	Note 1:									Reddito	4.209.000	
Provincia:	NA	Comune:	Napoli	Indirizzo:	Vico S. Maria Apparente, 32 piano 1°									
	Partita:	44444	Sezione:	CHI	Foglio:	194	Particella:	9	Sub:	11	Cat.:	A/2	Rendita catastale:	1.852.500
	Condizione giuridica:	Patrimoniale disponibile		Consistenza:	vani 6,5	Destinazione d'uso:	Abitazione		Valore:	185.250.000				
	Scheda n°:	232	Note 1:									Reddito	2.112.000	
Provincia:	NA	Comune:	Napoli	Indirizzo:	Vico S. Maria Apparente, 32 piano 1°									
	Partita:	44444	Sezione:	CHI	Foglio:	194	Particella:	9	Sub:	12	Cat.:	A/2	Rendita catastale:	1.710.000
	Condizione giuridica:	Patrimoniale disponibile		Consistenza:	vani 6	Destinazione d'uso:	Abitazione		Valore:	171.000.000				
	Scheda n°:	233	Note 1:									Reddito	3.531.000	



Provincia:	NA	Comune:	Napoli	Indirizzo:	Vico S. Maria Apparente, 32 piano 1°			
	Partita:	44444	Sezione:	CHI	Foglio:	194	Particella: 9 Sub: 9 Cat.: A/4 Rendita catastale: 300.000	
	Condizione giuridica:	Patrimoniale disponibile		Consistenza:	vani 2,5	Destinazione d'uso:	Abitazione Valore: 30.000.000	
	Scheda n°:	230	Note 1:				Reddito	997.800
Provincia:	NA	Comune:	Napoli	Indirizzo:	Vico S. Maria Apparente, 32 piano 2°			
	Partita:	44444	Sezione:	CHI	Foglio:	194	Particella: 9 Sub: 14 Cat.: A/2 Rendita catastale: 1.842.500	
	Condizione giuridica:	Patrimoniale disponibile		Consistenza:	vani 5,5	Destinazione d'uso:	Abitazione Valore: 184.250.000	
	Scheda n°:	235	Note 1:				Reddito	2.973.600
Provincia:	NA	Comune:	Napoli	Indirizzo:	Vico S. Maria Apparente, 32 piano 2°			
	Partita:	44444	Sezione:	CHI	Foglio:	194	Particella: 9 Sub: 15 Cat.: A/2 Rendita catastale: 1.675.000	
	Condizione giuridica:	Patrimoniale disponibile		Consistenza:	vani 5	Destinazione d'uso:	Abitazione Valore: 167.500.000	
	Scheda n°:	240	Note 1:				Reddito	1.934.400
Provincia:	NA	Comune:	Napoli	Indirizzo:	Vico S. Maria Apparente, 32 piano 2°			
	Partita:	44444	Sezione:	CHI	Foglio:	194	Particella: 9 Sub: 16 Cat.: A/2 Rendita catastale: 1.852.500	
	Condizione giuridica:	Patrimoniale disponibile		Consistenza:	vani 6,5	Destinazione d'uso:	Abitazione Valore: 185.250.000	
	Scheda n°:	242	Note 1:				Reddito	3.093.000
Provincia:	NA	Comune:	Napoli	Indirizzo:	Vico S. Maria Apparente, 32 piano 2°			
	Partita:	44444	Sezione:	CHI	Foglio:	194	Particella: 9 Sub: 17 Cat.: A/2 Rendita catastale: 1.567.500	
	Condizione giuridica:	Patrimoniale disponibile		Consistenza:	vani 5,5	Destinazione d'uso:	Abitazione Valore: 156.750.000	
	Scheda n°:	236	Note 1:				Reddito	1.795.800
Provincia:	NA	Comune:	Napoli	Indirizzo:	Vico S. Maria Apparente, 32 piano 2° int. 12			
	Partita:	44444	Sezione:	CHI	Foglio:	194	Particella: 9 Sub: 13 Cat.: A/4 Rendita catastale: 300.000	
	Condizione giuridica:	Patrimoniale disponibile		Consistenza:	vani 2,5	Destinazione d'uso:	Abitazione Valore: 30.000.000	
	Scheda n°:	234	Note 1:				Reddito	512.640
Provincia:	NA	Comune:	Napoli	Indirizzo:	Vico S. Maria Apparente, 32 piano 3°			
	Partita:	44444	Sezione:	CHI	Foglio:	194	Particella: 9 Sub: 18 Cat.: A/2 Rendita catastale: 2.680.000	
	Condizione giuridica:	Patrimoniale disponibile		Consistenza:	vani 8	Destinazione d'uso:	Abitazione Valore: 268.000.000	
	Scheda n°:	237	Note 1:				Reddito	4.477.800

Provincia:	NA	Comune:	Napoli	Indirizzo:	Vico S. Maria Apparente, 32 piano 3°		
	Partita:	44444	Sezione:	CHI	Foglio:	194	Particella: 9 Sub: 19 Cat.: A/2 Rendita catastale: 2.280.000
	Condizione giuridica:	Patrimoniale disponibile	Consistenza:	vani 8	Destinazione d'uso:	Abitazione	Valore: 228.000.000
	Scheda n°:	238	Note 1:				Reddito 3.759.600
Provincia:	NA	Comune:	Napoli	Indirizzo:	Vico S. Maria Apparente, 32 piano 3°		
	Partita:	44444	Sezione:	CHI	Foglio:	194	Particella: 9 Sub: 20 Cat.: A/2 Rendita catastale: 2.177.500
	Condizione giuridica:	Patrimoniale disponibile	Consistenza:	vani 6,5	Destinazione d'uso:	Abitazione	Valore: 217.750.000
	Scheda n°:	239	Note 1:				Reddito 3.753.600
Provincia:	NA	Comune:	Napoli	Indirizzo:	Vico S. Maria Apparente, 32 piano terra		
	Partita:	44444	Sezione:	CHI	Foglio:	194	Particella: 9 Sub: 1 Cat.: A/4 Rendita catastale: 350.000
	Condizione giuridica:	Patrimoniale disponibile	Consistenza:	vani 2,5	Destinazione d'uso:	Abitazione	Valore: 35.000.000
	Scheda n°:	243	Note 1:				Reddito 1.085.400
Provincia:	NA	Comune:	Napoli	Indirizzo:	Vico S. Maria Apparente, 32 piano terra		
	Partita:	44444	Sezione:	CHI	Foglio:	194	Particella: 9 Sub: 2 Cat.: A/4 Rendita catastale: 350.000
	Condizione giuridica:	Patrimoniale disponibile	Consistenza:	vani 2,5	Destinazione d'uso:	Abitazione	Valore: 35.000.000
	Scheda n°:	241	Note 1:				Reddito 1.098.000
Provincia:	NA	Comune:	Napoli	Indirizzo:	Vico S. Maria Apparente, 32 piano terra		
	Partita:	44444	Sezione:	CHI	Foglio:	194	Particella: 9 Sub: 3 Cat.: A/5 Rendita catastale: 125.000
	Condizione giuridica:	Patrimoniale disponibile	Consistenza:	vani 1	Destinazione d'uso:	Abitazione	Valore: 12.500.000
	Scheda n°:	227	Note 1:				Reddito 234.750
Provincia:	NA	Comune:	Napoli	Indirizzo:	Vico S. Maria Apparente, 32 piano terra		
	Partita:	44444	Sezione:	CHI	Foglio:	194	Particella: 9 Sub: 4 Cat.: C/2 Rendita catastale: 759.500
	Condizione giuridica:	Patrimoniale disponibile	Consistenza:	mq 35	Destinazione d'uso:	Deposito	Valore: 75.950.000
	Scheda n°:	246	Note 1:				Reddito 3.754.500
Provincia:	NA	Comune:	Napoli	Indirizzo:	Vico S. Maria Apparente, 32 piano terra		
	Partita:	44444	Sezione:	CHI	Foglio:	194	Particella: 9 Sub: 5 Cat.: C/2 Rendita catastale: 759.500
	Condizione giuridica:	Patrimoniale disponibile	Consistenza:	mq 35	Destinazione d'uso:	Deposito	Valore: 75.950.000
	Scheda n°:	245	Note 1:				Reddito

# Regione Campania

Settore Demanio e Patrimonio  
Servizio Patrimonio

Consistenza del Patrimonio  
anno 2000  
Allegato A - Fabbricati

Provincia:	NA	Comune:	Napoli	Indirizzo:	Vico S. Maria Apparente, 32 piano terra										
	Partita:	44444	Sezione:	CHI	Foglio:	194	Particella:	9	Sub:	6	Cat.:	A/2	Rendita catastale:	1.837.500	
	Condizione giuridica:	Patrimoniale disponibile		Consistenza:	vani 7,5	Destinazione d'uso:	Abitazione		Valore:	183.750.000					
	Scheda n°:	228		Note 1:						Reddito	3.393.600				
Provincia:	NA	Comune:	Napoli	Indirizzo:	Vico S. Maria Apparente, 32 piano terra										
	Partita:	44444	Sezione:	CHI	Foglio:	194	Particella:	9	Sub:	7	Cat.:	C/2	Rendita catastale:	328.900	
	Condizione giuridica:	Patrimoniale disponibile		Consistenza:	mq 13	Destinazione d'uso:	Deposito		Valore:	32.890.000					
	Scheda n°:	244		Note 1:						Reddito	1.382.820				
Provincia:	NA	Comune:	Napoli	Indirizzo:	Vico S. Maria Apparente, 32 piano terra										
	Partita:	44444	Sezione:	CHI	Foglio:	194	Particella:	9	Sub:	8	Cat.:	A/4	Rendita catastale:	660.000	
	Condizione giuridica:	Patrimoniale disponibile		Consistenza:	vani 5,5	Destinazione d'uso:	Abitazione		Valore:	66.000.000					
	Scheda n°:	229		Note 1:						Reddito	2.130.000				
Provincia:	NA	Comune:	Nola	Indirizzo:	Via del Seminario, 7										
	Partita:	3052	Sezione:		Foglio:	20	Particella:	381	Sub:		Cat.:	B/2	Rendita catastale:	1.559.800	
	Condizione giuridica:	Patrimoniale disponibile		Consistenza:	mc 709	Destinazione d'uso:	Colonia Elioterapica		Valore:	155.980.000					
	Scheda n°:	104		Note 1:						Reddito	3.382.044				
Provincia:	NA	Comune:	Ottaviano	Indirizzo:	Piazza Mercato										
	Partita:	2094	Sezione:		Foglio:	1	Particella:	504	Sub:		Cat.:	B/4	Rendita catastale:	0	
	Condizione giuridica:	Patrimoniale disponibile		Consistenza:	vani 2,5	Destinazione d'uso:	ufficio collocamento		Valore:	0					
	Scheda n°:	559		Note 1:						Reddito					
Provincia:	NA	Comune:	Pimonte	Indirizzo:	Via Madonnina, 18										
	Partita:	168	Sezione:		Foglio:	5	Particella:		Sub:		Cat.:	C/3	Rendita catastale:	357.000	
	Condizione giuridica:	Patrimoniale disponibile		Consistenza:	vani 3,5	Destinazione d'uso:	ex ufficio collocamento		Valore:	35.700.000					
	Scheda n°:	548		Note 1:						Reddito	1.837.100				
Provincia:	NA	Comune:	Poggioreale	Indirizzo:	Piazza Mazzini, 42										
	Partita:	3711	Sezione:		Foglio:	11	Particella:		Sub:		Cat.:	A/4	Rendita catastale:	349.500	
	Condizione giuridica:	Patrimoniale disponibile		Consistenza:	vani 2,5	Destinazione d'uso:	ex ufficio collocamento		Valore:	34.950.000					
	Scheda n°:	551		Note 1:						Reddito	1.226.400				

# Regione Campania

Settore Demanio e Patrimonio  
Servizio Patrimonio

Consistenza del Patrimonio  
anno 2000

Allegato A - Fabbricati

Provincia:	NA	Comune:	Pollena Trocchia	Indirizzo:	Via Salvatore Fusco, 11 (Caselli di Bonifica - p. 1)									
	Partita:	1	Sezione:		Foglio:	4	Particella:	272	Sub:		Cat.:	A/4	Rendita catastale:	291.500
	Condizione giuridica:	Patrimoniale disponibile		Consistenza:	vani 5,5	Destinazione d'uso:	Abitazione		Valore:	29.150.000				
	Scheda n°:	300	Note 1:									Reddito		
Provincia:	NA	Comune:	Pollena Trocchia	Indirizzo:	Via Salvatore Fusco, 11 (Caselli di Bonifica - p. t.)									
	Partita:	1	Sezione:		Foglio:	4	Particella:	272	Sub:		Cat.:	A/4	Rendita catastale:	291.500
	Condizione giuridica:	Patrimoniale disponibile		Consistenza:	vani 5,5	Destinazione d'uso:	Abitazione		Valore:	29.150.000				
	Scheda n°:	301	Note 1:									Reddito		
Provincia:	NA	Comune:	Pompei	Indirizzo:	Via A. Segni, 18									
	Partita:	489	Sezione:		Foglio:		Particella:		Sub:		Cat.:	B/4	Rendita catastale:	1.525.400
	Condizione giuridica:	Patrimoniale indisponibile		Consistenza:	mc 526	Destinazione d'uso:	Ufficio pubblico		Valore:	152.540.000				
	Scheda n°:	388	Note 1:									Reddito		
Provincia:	NA	Comune:	Portici	Indirizzo:	Piazza Vanvitelli, 5 (p.t.)									
	Partita:	4628	Sezione:		Foglio:	3	Particella:	1318	Sub:	4	Cat.:	A/2	Rendita catastale:	787.500
	Condizione giuridica:	Patrimoniale disponibile		Consistenza:	vani 4,5	Destinazione d'uso:	Abitazione		Valore:	78.750.000				
	Scheda n°:	260	Note 1:									Reddito	2.248.800	
Provincia:	NA	Comune:	Portici	Indirizzo:	Piazza Vanvitelli, 5 (p.t.)									
	Partita:	4628	Sezione:		Foglio:	3	Particella:	1318	Sub:	5	Cat.:	A/2	Rendita catastale:	787.500
	Condizione giuridica:	Patrimoniale disponibile		Consistenza:	vani 4,5	Destinazione d'uso:	Abitazione		Valore:	78.750.000				
	Scheda n°:	259	Note 1:									Reddito	1.718.400	
Provincia:	NA	Comune:	Porto d' Ischia	Indirizzo:	Via Alfredo De Luca "Villa Flora"									
	Partita:	80117	Sezione:		Foglio:	5	Particella:	120	Sub:		Cat.:	D/2	Rendita catastale:	78.312.000
	Condizione giuridica:	Patrimoniale disponibile		Consistenza:	mq 1964	Destinazione d'uso:	AttivitàAlberghiera		Valore:	3.915.600.000				
	Scheda n°:	119	Note 1:	- La consistenza, la rendita catastale ed il reddito includono quelli delle schede nn° 484, 485 e 486.								Reddito	6.077.000	
Provincia:	NA	Comune:	Porto d'Ischia	Indirizzo:	Via Alfredo De Luca "Villa Flora"									
	Partita:	80117	Sezione:		Foglio:	5	Particella:	121	Sub:		Cat.:	D/2	Rendita catastale:	0
	Condizione giuridica:	Patrimoniale disponibile		Consistenza:		Destinazione d'uso:	Attivitàalberghiera		Valore:	0				
	Scheda n°:	484	Note 1:	- La consistenza, la rendita catastale ed il reddito sono inclusi in quelli della scheda n. 119								Reddito		

# Regione Campania

Settore Demanio e Patrimonio  
Servizio Patrimonio

Consistenza del Patrimonio  
anno 2000

Allegato A - Fabbricati

Provincia:	NA	Comune:	Porto d'Ischia	Indirizzo:	Via Alfredo De Luca "Villa Flora"									
	Partita:	80117	Sezione:		Foglio:	5	Particella:	448	Sub:		Cat.:	D/2	Rendita catastale:	0
	Condizione giuridica:	Patrimoniale disponibile		Consistenza:		Destinazione d'uso:	Attività alberghiera		Valore:	0				
	Scheda n°:	485		Note 1:	- La consistenza, la rendita catastale ed il reddito sono inclusi in quelli della scheda n. 119					Reddito				
Provincia:	NA	Comune:	Porto d'Ischia	Indirizzo:	Via Alfredo De Luca "Villa Flora"									
	Partita:	80117	Sezione:		Foglio:	5	Particella:	452	Sub:		Cat.:	D/2	Rendita catastale:	0
	Condizione giuridica:	Patrimoniale disponibile		Consistenza:		Destinazione d'uso:	Attività alberghiera		Valore:	0				
	Scheda n°:	486		Note 1:	- La consistenza, la rendita catastale ed il reddito sono inclusi in quelli della scheda n. 119					Reddito				
Provincia:	NA	Comune:	Roccarainola	Indirizzo:	Via Santa Lucia									
	Partita:	181	Sezione:		Foglio:	27	Particella:	113	Sub:		Cat.:	B/4	Rendita catastale:	294.063
	Condizione giuridica:	Patrimoniale disponibile		Consistenza:	vani 1,5		Destinazione d'uso:	ex ufficio collocamento		Valore:	29.406.300			
	Scheda n°:	532		Note 1:						Reddito				
Provincia:	NA	Comune:	S. Antimo	Indirizzo:	Via Giotto, 5									
	Partita:		Sezione:		Foglio:	7	Particella:	1043	Sub:		Cat.:	A/4	Rendita catastale:	0
	Condizione giuridica:	Patrimoniale disponibile		Consistenza:	vani 3,5		Destinazione d'uso:	ex ufficio collocamento		Valore:	0			
	Scheda n°:	562		Note 1:						Reddito				
Provincia:	NA	Comune:	S. Giuseppe Vesuviano	Indirizzo:	Via Durelli, 2									
	Partita:		Sezione:		Foglio:	15	Particella:	747	Sub:		Cat.:	B/4	Rendita catastale:	0
	Condizione giuridica:	Patrimoniale disponibile		Consistenza:	vani 2,5		Destinazione d'uso:	ex ufficio collocamento		Valore:	0			
	Scheda n°:	560		Note 1:						Reddito				
Provincia:	NA	Comune:	S. Anastasia	Indirizzo:	Via Portali									
	Partita:	318	Sezione:		Foglio:	20	Particella:	1005	Sub:		Cat.:	A/4	Rendita catastale:	0
	Condizione giuridica:	Patrimoniale disponibile		Consistenza:	vani 2,5		Destinazione d'uso:	ex ufficio collocamento		Valore:	0			
	Scheda n°:	566		Note 1:						Reddito				
Provincia:	NA	Comune:	S. Gennaro Vesuviano	Indirizzo:	Corso Ferrovia, 2									
	Partita:		Sezione:		Foglio:	5	Particella:	433	Sub:		Cat.:	B/4	Rendita catastale:	0
	Condizione giuridica:	Patrimoniale disponibile		Consistenza:	vani 3		Destinazione d'uso:	ex ufficio collocamento		Valore:	0			
	Scheda n°:	563		Note 1:						Reddito				

# Regione Campania

Settore Demanio e Patrimonio  
Servizio Patrimonio

Consistenza del Patrimonio  
anno 2000

Allegato A - Fabbricati

Provincia:	NA	Comune:	San Sebastiano al Vesuvio	Indirizzo:	Piazza Municipio, 1										
	Partita:	557	Sezione:		Foglio:	11	Particella:	69	Sub:		Cat.:	B/4	Rendita catastale:	518.400	
	Condizione giuridica:	Patrimoniale disponibile		Consistenza:	vani 3	Destinazione d'uso:	ex ufficio collocamento		Valore:	51.840.000					
	Scheda n°:	545		Note 1:						Reddito	2.400.000				
Provincia:	NA	Comune:	Serrara Fontana	Indirizzo:	Via Lorenzo Fiore										
	Partita:	71	Sezione:		Foglio:	13	Particella:		Sub:		Cat.:	B/4	Rendita catastale:	0	
	Condizione giuridica:	Patrimoniale indisponibile		Consistenza:	vani 2,5	Destinazione d'uso:	ex ufficio collocamento		Valore:	0					
	Scheda n°:	554		Note 1:						Reddito					
Provincia:	NA	Comune:	Sorrento	Indirizzo:	Corso Italia, 261, sc.C, int. 6, p. 2										
	Partita:	1005675	Sezione:		Foglio:	2	Particella:	894	Sub:	56	Cat.:	A/2	Rendita catastale:	1.620.000	
	Condizione giuridica:	Patrimoniale disponibile		Consistenza:	vani 4,5	Destinazione d'uso:	Abitazione		Valore:	162.000.000					
	Scheda n°:	609		Note 1:						Reddito					
Provincia:	NA	Comune:	Terzigno	Indirizzo:	Viale Palladio, 5										
	Partita:	6771	Sezione:		Foglio:	6	Particella:	672	Sub:	a	Cat.:	B/4	Rendita catastale:	0	
	Condizione giuridica:	Patrimoniale disponibile		Consistenza:	vani 3,5	Destinazione d'uso:	ex ufficio collocamento		Valore:	0					
	Scheda n°:	558		Note 1:						Reddito					
Provincia:	NA	Comune:	Torre Annunziata	Indirizzo:	Via Parini, 115-117										
	Partita:	4887	Sezione:		Foglio:	3	Particella:	111	Sub:	a	Cat.:	C/4	Rendita catastale:	4.460.400	
	Condizione giuridica:	Patrimoniale disponibile		Consistenza:	mq 354	Destinazione d'uso:	Ufficio pubblico		Valore:	446.040.000					
	Scheda n°:	105		Note 1:						Reddito	2.914.280				
Provincia:	NA	Comune:	Torre Annunziata	Indirizzo:	Via Parini, 115-117										
	Partita:	4887	Sezione:		Foglio:	3	Particella:	111	Sub:	b	Cat.:	B/4	Rendita catastale:	21.000.000	
	Condizione giuridica:	Patrimoniale disponibile		Consistenza:	mc 10.000	Destinazione d'uso:	Ufficio pubblico		Valore:	2.100.000.000					
	Scheda n°:	106		Note 1:	- Occupazione abusiva fin dalla data del trasferimento					Reddito					
Provincia:	NA	Comune:	Torre del Greco	Indirizzo:	Via Cappella, 26										
	Partita:	9369	Sezione:		Foglio:	26	Particella:		Sub:		Cat.:	B/1	Rendita catastale:	24.660.000	
	Condizione giuridica:	Patrimoniale disponibile		Consistenza:	mc 12330	Destinazione d'uso:	Attività sociale		Valore:	2.466.000.000					
	Scheda n°:	390		Note 1:						Reddito					

# Regione Campania

Settore Demanio e Patrimonio  
Servizio Patrimonio

Consistenza del Patrimonio  
anno 2000

Allegato A - Fabbricati

Provincia:	NA	Comune:	Torre del Greco	Indirizzo:	Via Cesare Battisti									
	Partita:		Sezione:		Foglio:	11	Particella:	346	Sub:		Cat.:	B/4	Rendita catastale:	19.055.500
	Condizione giuridica:	Patrimoniale disponibile		Consistenza:	mc 8285	Destinazione d'uso:	Biblioteca		Valore:	1.905.550.000				
	Scheda n°:	316		Note 1:							Reddito			
Provincia:	NA	Comune:	Torre del Greco	Indirizzo:	Via Crocelle									
	Partita:	748	Sezione:		Foglio:	36	Particella:	23-33	Sub:		Cat.:	D/8	Rendita catastale:	9.600.000
	Condizione giuridica:	Patrimoniale disponibile		Consistenza:	mq 600	Destinazione d'uso:	Attività commerciale		Valore:	480.000.000				
	Scheda n°:	85		Note 1:							Reddito			
Provincia:	NA	Comune:	Torre del Greco	Indirizzo:	Via Veneto, 10									
	Partita:	5241	Sezione:		Foglio:	1	Particella:	257	Sub:		Cat.:	C/4	Rendita catastale:	4.158.000
	Condizione giuridica:	Patrimoniale disponibile		Consistenza:	mq 330	Destinazione d'uso:	Attività sportiva		Valore:	415.800.000				
	Scheda n°:	107		Note 1:							Reddito	3.398.600		
Provincia:	NA	Comune:	Trecase	Indirizzo:	Via Capitano G. Rea, 82									
	Partita:		Sezione:		Foglio:	16	Particella:	strad	Sub:	a	Cat.:	A/4	Rendita catastale:	0
	Condizione giuridica:	Patrimoniale disponibile		Consistenza:	vani 3	Destinazione d'uso:	ex ufficio collocamento		Valore:	0				
	Scheda n°:	561		Note 1:							Reddito			
Provincia:	NA	Comune:	Vico Equense	Indirizzo:	Via Cristoforo Colombo, 2									
	Partita:	6827	Sezione:		Foglio:	7	Particella:	404	Sub:		Cat.:	B/4	Rendita catastale:	652.800
	Condizione giuridica:	Patrimoniale indisponibile		Consistenza:	vani 3,5	Destinazione d'uso:	ex ufficio collocamento		Valore:	65.280.000				
	Scheda n°:	544		Note 1:							Reddito			
Provincia:	NA	Comune:	Villaricca	Indirizzo:	Via della Resistenza, 10									
	Partita:		Sezione:		Foglio:	8	Particella:	133	Sub:		Cat.:	B/4	Rendita catastale:	372.000
	Condizione giuridica:	Patrimoniale disponibile		Consistenza:	vani 2,5	Destinazione d'uso:	ex ufficio collocamento		Valore:	37.200.000				
	Scheda n°:	550		Note 1:	- diruto						Reddito			
Provincia:	NA	Comune:	Volla	Indirizzo:	Via Rossi, 6									
	Partita:	353	Sezione:		Foglio:	6	Particella:	454	Sub:		Cat.:	C/2	Rendita catastale:	0
	Condizione giuridica:	Patrimoniale disponibile		Consistenza:	vani 2,5	Destinazione d'uso:	ex ufficio collocamento		Valore:	0				
	Scheda n°:	547		Note 1:							Reddito	6.000.000		

# Regione Campania

Settore Demanio e Patrimonio  
Servizio Patrimonio

Consistenza del Patrimonio  
anno 2000

Allegato A - Fabbricati

Provincia:	RM	Comune:	Galliciano nel Lazio	Indirizzo:	Strada Maremmana 2^ (p. 1°)										
	Partita:	285	Sezione:		Foglio:	5	Particella:	25	Sub:	2	Cat.:	A/6	Rendita catastale:	231.000	
	Condizione giuridica:	Patrimoniale disponibile		Consistenza:	vani 5,5	Destinazione d'uso:	Abitazione		Valore:	23.100.000					
	Scheda n°:	308		Note 1:						Reddito					
Provincia:	RM	Comune:	Galliciano nel Lazio	Indirizzo:	Strada Maremmana 2^ (p. t.)										
	Partita:	285	Sezione:		Foglio:	5	Particella:	25	Sub:	1	Cat.:	A/6	Rendita catastale:	231.000	
	Condizione giuridica:	Patrimoniale disponibile		Consistenza:	vani 5,5	Destinazione d'uso:	Abitazione		Valore:	23.100.000					
	Scheda n°:	307		Note 1:						Reddito					
Provincia:	RM	Comune:	Galliciano nel Lazio	Indirizzo:	Strada Maremmana 2^ (p. t.-1-2)										
	Partita:	285	Sezione:		Foglio:	5	Particella:	8	Sub:		Cat.:	A/9	Rendita catastale:	2.470.000	
	Condizione giuridica:	Patrimoniale disponibile		Consistenza:	vani 13	Destinazione d'uso:	Castello		Valore:	247.000.000					
	Scheda n°:	306		Note 1:						Reddito					
Provincia:	SA	Comune:	Auletta	Indirizzo:	Via L. Raffaele, 1										
	Partita:	478	Sezione:		Foglio:	20	Particella:	326	Sub:	7	Cat.:	A/4	Rendita catastale:	31.620	
	Condizione giuridica:	Patrimoniale disponibile		Consistenza:	mq 51	Destinazione d'uso:	Deposito		Valore:	3.162.000					
	Scheda n°:	142		Note 1:						Reddito					
Provincia:	SA	Comune:	Battipaglia	Indirizzo:	Via Belvedere Statale 18										
	Partita:	3770	Sezione:		Foglio:	25	Particella:	193	Sub:		Cat.:	B/1	Rendita catastale:	37.623.360	
	Condizione giuridica:	Patrimoniale indisponibile		Consistenza:	mc 11757	Destinazione d'uso:	Scuola		Valore:	3.762.336.000					
	Scheda n°:	402		Note 1:						Reddito					
Provincia:	SA	Comune:	Capaccio	Indirizzo:	Strada Provinciale Litoranea Capaccio Scalo										
	Partita:	1	Sezione:		Foglio:	11	Particella:	1493	Sub:		Cat.:	B/4	Rendita catastale:	0	
	Condizione giuridica:	Patrimoniale indisponibile		Consistenza:	mq 4550	Destinazione d'uso:	Scuola Agraria		Valore:	0					
	Scheda n°:	602		Note 1:						Reddito					
Provincia:	SA	Comune:	Castellabate	Indirizzo:	Via Pozzillo										
	Partita:	1680	Sezione:		Foglio:	24	Particella:	163	Sub:		Cat.:	B/5	Rendita catastale:	19.251.960	
	Condizione giuridica:	Patrimoniale disponibile		Consistenza:	mc 8021,65	Destinazione d'uso:	Ufficio pubblico		Valore:	1.925.196.000					
	Scheda n°:	139		Note 1:	- Passaggio da Comune a Provincia in via di definizione					Reddito	70.704.000				



# Regione Campania

Settore Demanio e Patrimonio  
Servizio Patrimonio

Consistenza del Patrimonio  
anno 2000

Allegato A - Fabbricati

Provincia:	SA	Comune:	Castellabate	Indirizzo:	Via Pozzillo									
	Partita:	1680	Sezione:		Foglio:	24	Particella:	163	Sub:		Cat.:	B/1	Rendita catastale:	40.392.840
	Condizione giuridica:	Patrimoniale disponibile		Consistenza:	mc 16830,3	Destinazione d'uso:	Scuola		Valore:	4.039.284.000				
	Scheda n°:	140	Note 1:									Reddito	139.910.025	
Provincia:	SA	Comune:	Cava dei Tirreni	Indirizzo:	Via Generale Felice Parisi									
	Partita:	7735	Sezione:		Foglio:	24	Particella:	543	Sub:		Cat.:	C/4	Rendita catastale:	5.871.600
	Condizione giuridica:	Patrimoniale disponibile		Consistenza:	mq 466	Destinazione d'uso:	Attività sportiva		Valore:	587.160.000				
	Scheda n°:	88	Note 1:									Reddito	720.000	
Provincia:	SA	Comune:	Cava dei Tirreni	Indirizzo:	Viale Mazzini, 76									
	Partita:	61	Sezione:		Foglio:	16	Particella:	126	Sub:		Cat.:	D/2	Rendita catastale:	1.986.614
	Condizione giuridica:	Patrimoniale disponibile		Consistenza:	mc 1077,34	Destinazione d'uso:	Pensione		Valore:	99.330.700				
	Scheda n°:	155	Note 1:									Reddito		
Provincia:	SA	Comune:	Cava dei Tirreni	Indirizzo:	Viale Mazzini, 76									
	Partita:	61	Sezione:		Foglio:	16	Particella:	128	Sub:		Cat.:	D/2	Rendita catastale:	31.490.788
	Condizione giuridica:	Patrimoniale disponibile		Consistenza:	mc 17086,7	Destinazione d'uso:	Pensione		Valore:	1.574.539.400				
	Scheda n°:	145	Note 1:									Reddito		
Provincia:	SA	Comune:	Cava dei Tirreni	Indirizzo:	Viale Mazzini, 76									
	Partita:	61	Sezione:		Foglio:	16	Particella:	807	Sub:		Cat.:	D/2	Rendita catastale:	708.096
	Condizione giuridica:	Patrimoniale disponibile		Consistenza:	mc 384	Destinazione d'uso:	Pensione		Valore:	35.404.800				
	Scheda n°:	146	Note 1:									Reddito		
Provincia:	SA	Comune:	Giffoni sei Casali	Indirizzo:	Corso Zaniboni, 68 (frazione Capitignano)									
	Partita:	864	Sezione:		Foglio:	31	Particella:	851	Sub:	1	Cat.:	B/6	Rendita catastale:	1.504.900
	Condizione giuridica:	Patrimoniale disponibile		Consistenza:	mq 101	Destinazione d'uso:	Negozio		Valore:	150.490.000				
	Scheda n°:	144	Note 1:									Reddito	2.360.000	
Provincia:	SA	Comune:	Nocera Inferiore	Indirizzo:	Via Solimena									
	Partita:		Sezione:		Foglio:	18	Particella:	381	Sub:		Cat.:	B/4	Rendita catastale:	3.055.500
	Condizione giuridica:	Patrimoniale disponibile		Consistenza:	mc 1455	Destinazione d'uso:	Biblioteca		Valore:	305.550.000				
	Scheda n°:	317	Note 1:									Reddito		

Provincia:	SA	Comune:	Pagani	Indirizzo:	Piazza Bernardo da Arezzo, 30										
	Partita:	3824	Sezione:		Foglio:	9	Particella:	4140	Sub:		Cat.:	B/6	Rendita catastale:	690.000	
	Condizione giuridica:	Patrimoniale disponibile		Consistenza:	mq 230	Destinazione d'uso:	Deposito		Valore:	69.000.000					
	Scheda n°:	143		Note 1:						Reddito					
Provincia:	SA	Comune:	Sala Consilina	Indirizzo:	Foresta Mandria - Cuponi										
	Partita:	3943	Sezione:		Foglio:	23	Particella:	46	Sub:		Cat.:	A/6	Rendita catastale:	374.000	
	Condizione giuridica:	Patrimoniale indisponibile		Consistenza:	vani 5,5	Destinazione d'uso:	Abitazione		Valore:	37.400.000					
	Scheda n°:	542		Note 1:						Reddito					
Provincia:	SA	Comune:	Salerno	Indirizzo:	Via dei Carrari, 19										
	Partita:	40034	Sezione:		Foglio:	45	Particella:	111	Sub:		Cat.:	B/5	Rendita catastale:	21.437.000	
	Condizione giuridica:	Patrimoniale indisponibile		Consistenza:	mc 8245	Destinazione d'uso:	C.F.P.		Valore:	2.143.700.000					
	Scheda n°:	114		Note 1:						Reddito					
Provincia:	SA	Comune:	Salerno	Indirizzo:	Via Generale Clark, 103										
	Partita:	19264	Sezione:		Foglio:	44	Particella:	110	Sub:	1	Cat.:	B/7	Rendita catastale:	16.345.000	
	Condizione giuridica:	Patrimoniale indisponibile		Consistenza:	mc 6538	Destinazione d'uso:	C.F.P.		Valore:	1.634.500.000					
	Scheda n°:	147		Note 1:	- La consistenza e la rendita catastale includono quella delle schede nn. 177, 341, 361, 362, 363					Reddito					
Provincia:	SA	Comune:	Salerno	Indirizzo:	Via Generale Clark, 103										
	Partita:	19264	Sezione:		Foglio:	44	Particella:	196	Sub:		Cat.:	B/5	Rendita catastale:	91.385.900	
	Condizione giuridica:	Patrimoniale indisponibile		Consistenza:	mc 39733	Destinazione d'uso:	C.F.P.		Valore:	9.138.590.000					
	Scheda n°:	363		Note 1:						Reddito					
Provincia:	SA	Comune:	Salerno	Indirizzo:	Via Generale Clark, 103										
	Partita:	19264	Sezione:		Foglio:	44	Particella:	197	Sub:		Cat.:	B/5	Rendita catastale:	52.108.800	
	Condizione giuridica:	Patrimoniale indisponibile		Consistenza:	mc 22656	Destinazione d'uso:	C.F.P.		Valore:	5.210.880.000					
	Scheda n°:	362		Note 1:						Reddito					
Provincia:	SA	Comune:	Salerno	Indirizzo:	Via Generale Clark, 103										
	Partita:	19264	Sezione:		Foglio:	44	Particella:	198	Sub:		Cat.:	B/5	Rendita catastale:	44.209.800	
	Condizione giuridica:	Patrimoniale indisponibile		Consistenza:	mc 24561	Destinazione d'uso:	C.F.P.		Valore:	4.420.980.000					
	Scheda n°:	361		Note 1:						Reddito					

Provincia:	SA	Comune:	Salerno	Indirizzo:	Via Generale Clark, 103				
	Partita:	19264	Sezione:		Foglio:	44	Particella:	199	
					Sub:		Cat.:	B/5	
					Rendita catastale:	20.663.200			
	Condizione giuridica:	Patrimoniale indisponibile		Consistenza:	mc 8984	Destinazione d'uso:	C.F.P.	Valore:	
								2.066.320.000	
	Scheda n°:	341	Note 1:					Reddito	
Provincia:	SA	Comune:	Salerno	Indirizzo:	Via Generale Clark, 103				
	Partita:	19264	Sezione:		Foglio:	46	Particella:	62	
					Sub:		Cat.:	E/9	
					Rendita catastale:	0			
	Condizione giuridica:	Patrimoniale indisponibile		Consistenza:	mc 289	Destinazione d'uso:	Scuola	Valore:	
								0	
	Scheda n°:	177	Note 1:	- La consistenza e la rendita catastale sono incluse in quelle della scheda n. 147				Reddito	
Provincia:	SA	Comune:	Salerno	Indirizzo:	Via Luigi Cacciatore p. t				
	Partita:	8459	Sezione:		Foglio:	68	Particella:	10	
					Sub:	10	Cat.:	C/2	
					Rendita catastale:	7.882.500			
	Condizione giuridica:	Patrimoniale indisponibile		Consistenza:	mq 1051	Destinazione d'uso:	Mensa universitaria	Valore:	
								788.250.000	
	Scheda n°:	367	Note 1:					Reddito	
Provincia:	SA	Comune:	Salerno	Indirizzo:	Via Luigi Cacciatore, 31				
	Partita:	8459	Sezione:		Foglio:	68	Particella:	10	
					Sub:	9	Cat.:	C/2	
					Rendita catastale:	5.122.500			
	Condizione giuridica:	Patrimoniale indisponibile		Consistenza:	mq 683	Destinazione d'uso:	Mensa universitaria	Valore:	
								512.250.000	
	Scheda n°:	313	Note 1:					Reddito	
Provincia:	SA	Comune:	Salerno	Indirizzo:	Via Luigi Cacciatore, 33				
	Partita:	8459	Sezione:		Foglio:	68	Particella:	10	
					Sub:	8	Cat.:	C/2	
					Rendita catastale:	4.537.500			
	Condizione giuridica:	Patrimoniale indisponibile		Consistenza:	mq 605	Destinazione d'uso:	Mensa universitaria	Valore:	
								453.750.000	
	Scheda n°:	312	Note 1:					Reddito	
Provincia:	SA	Comune:	Salerno	Indirizzo:	Via Lungomare Trieste,7 p. t. - 1-				
	Partita:	24081	Sezione:		Foglio:	64	Particella:	2044	
					Sub:	1	Cat.:	D/3	
					Rendita catastale:	19.000.000			
	Condizione giuridica:	Patrimoniale disponibile		Consistenza:	mc 3197	Destinazione d'uso:	Cinema	Valore:	
								950.000.000	
	Scheda n°:	89	Note 1:					Reddito	
Provincia:	SA	Comune:	Salerno	Indirizzo:	Via Lungomare Trieste,7 p. 1°				
	Partita:	24081	Sezione:		Foglio:	64	Particella:	2044	
					Sub:	2	Cat.:	B/4	
					Rendita catastale:	3.486.000			
	Condizione giuridica:	Patrimoniale indisponibile		Consistenza:	mc 1162	Destinazione d'uso:	Ufficio pubblico	Valore:	
								348.600.000	
	Scheda n°:	90	Note 1:					Reddito	

# Regione Campania

Settore Demanio e Patrimonio  
Servizio Patrimonio

Consistenza del Patrimonio  
anno 2000

Allegato A - Fabbricati

Provincia:	SA	Comune:	Salerno	Indirizzo:	Via Nizza, 134 (Deposito mensa)					
	Partita:	8459	Sezione:		Foglio:	68	Particella:	10		
					Sub:	25	Cat.:	B/4		
					Rendita catastale:	1.677.500				
	Condizione giuridica:	Patrimoniale indisponibile			Consistenza:	vani 5,5	Destinazione d'uso:	Annesso Mensa universitaria		
					Valore:	167.750.000				
	Scheda n°:	314	Note 1:						Reddito	
Provincia:	SA	Comune:	Salerno	Indirizzo:	Via Porto, 2 e 4 p.:T-1-2-3-4-5					
	Partita:	23176	Sezione:		Foglio:	64	Particella:	1680		
					Sub:	5	Cat.:	B/4		
					Rendita catastale:	89.438.400				
	Condizione giuridica:	Patrimoniale indisponibile			Consistenza:	mc 24.844	Destinazione d'uso:	Ufficio pubblico		
					Valore:	8.943.840.000				
	Scheda n°:	611	Note 1:						Reddito	
Provincia:	SA	Comune:	Salerno	Indirizzo:	Via Sabatini, 2 p.t.					
	Partita:	23176	Sezione:		Foglio:	64	Particella:	1680		
					Sub:	3	Cat.:	A/4		
					Rendita catastale:	810.000				
	Condizione giuridica:	Patrimoniale indisponibile			Consistenza:	vani 4,5	Destinazione d'uso:	Abitazione		
					Valore:	81.000.000				
	Scheda n°:	610	Note 1:						Reddito	
Provincia:	SA	Comune:	Salerno	Indirizzo:	Via Salvador Allende, 45					
	Partita:	11747	Sezione:		Foglio:	44	Particella:	165		
					Sub:	1	Cat.:	D/2		
					Rendita catastale:	48.929.724				
	Condizione giuridica:	Patrimoniale disponibile			Consistenza:	mc 18122,1	Destinazione d'uso:	Albergo		
					Valore:	2.446.486.200				
	Scheda n°:	510	Note 1:	- del canone L. 344.612.000 sono scomputati per lavori					Reddito	494.612.000
Provincia:	SA	Comune:	Salerno	Indirizzo:	Via Salvador Allende, 45					
	Partita:	11747	Sezione:		Foglio:	44	Particella:	165		
					Sub:	2	Cat.:	B/5		
					Rendita catastale:	13.770.000				
	Condizione giuridica:	Patrimoniale disponibile			Consistenza:	mc5100	Destinazione d'uso:	C.F.P.		
					Valore:	1.377.000.000				
	Scheda n°:	120	Note 1:	- La rendita catastale include quella della scheda n. 510.					Reddito	
Provincia:	SA	Comune:	Sanza	Indirizzo:	Foresta Cerreta - Cognole - Vetolo					
	Partita:	1011	Sezione:		Foglio:	7	Particella:	57		
					Sub:		Cat.:	A/6		
					Rendita catastale:	432.000				
	Condizione giuridica:	Patrimoniale indisponibile			Consistenza:	vani 8	Destinazione d'uso:	Abitazione		
					Valore:	43.200.000				
	Scheda n°:	543	Note 1:						Reddito	
Provincia:	SA	Comune:	Sarno	Indirizzo:	Via Foce					
	Partita:	2360	Sezione:		Foglio:		Particella:			
					Sub:		Cat.:	A/6		
					Rendita catastale:	372.000				
	Condizione giuridica:	Patrimoniale indisponibile			Consistenza:	vani 6	Destinazione d'uso:	Ufficio pubblico		
					Valore:	37.200.000				
	Scheda n°:	389	Note 1:						Reddito	

Provincia:	SA	Comune:	Sarno	Indirizzo:	Via Foce	
Partita:	2360	Sezione:		Foglio:	6	
				Particella:	101	
				Sub:	2	
				Cat.:	B/4	
				Rendita catastale:	1.044.900	
Condizione giuridica:	Patrimoniale indisponibile		Consistenza:	mc 387	Destinazione d'uso:	Ufficio pubblico
				Valore:	104.490.000	
Scheda n°:	398	Note 1:				
				Reddito		

Provincia:	SA	Comune:	Sarno	Indirizzo:	Via Foce	
Partita:	2360	Sezione:		Foglio:	6	
				Particella:	101	
				Sub:	3	
				Cat.:	C/2	
				Rendita catastale:	39.000	
Condizione giuridica:	Patrimoniale indisponibile		Consistenza:	mq 26	Destinazione d'uso:	Deposito
				Valore:	3.900.000	
Scheda n°:	399	Note 1:				
				Reddito		

Totale rendita catastale 5.012.768.184

Totale valore 425.220.125.510

Totale reddito 4.126.003.232

---

**Allegato B**

***Terreni***

# Regione Campania

Settore Demanio e Patrimonio  
Servizio Patrimonio

Consistenza del Patrimonio  
anno 2000

*Allegato B - Terreni*

Provincia:	AV	Comune:	Altavilla Irpina	Partita:	708	Foglio:	2	Particella:	49	Sub:		Estensione mq:	26545	Valore di mercato:	132.725.000
Scheda n°:	662	Condizione giuridica:	Patrimoniale indisponibile	Reddito dominicale:	339776	Valore catastale:	25.483.200	Reddito :							
Provincia:	AV	Comune:	Altavilla Irpina	Partita:	708	Foglio:	2	Particella:	372	Sub:		Estensione mq:	3518	Valore di mercato:	17.590.000
Scheda n°:	663	Condizione giuridica:	Patrimoniale indisponibile	Reddito dominicale:	62660	Valore catastale:	4.699.500	Reddito :							
Provincia:	AV	Comune:	Altavilla Irpina	Partita:	708	Foglio:	2	Particella:	410	Sub:		Estensione mq:	717	Valore di mercato:	286.800
Scheda n°:	664	Condizione giuridica:	Patrimoniale indisponibile	Reddito dominicale:	501	Valore catastale:	37.575	Reddito :							
Provincia:	AV	Comune:	Altavilla Irpina	Partita:	708	Foglio:	2	Particella:	482	Sub:		Estensione mq:	1745	Valore di mercato:	2.704.750
Scheda n°:	665	Condizione giuridica:	Patrimoniale indisponibile	Reddito dominicale:	5235	Valore catastale:	392.625	Reddito :							
Provincia:	AV	Comune:	Altavilla Irpina	Partita:	708	Foglio:	2	Particella:	483	Sub:		Estensione mq:	1690	Valore di mercato:	10.309.000
Scheda n°:	666	Condizione giuridica:	Patrimoniale indisponibile	Reddito dominicale:	24505	Valore catastale:	1.837.875	Reddito :							
Provincia:	AV	Comune:	Altavilla Irpina	Partita:	708	Foglio:	2	Particella:	484	Sub:		Estensione mq:	6330	Valore di mercato:	5.697.000
Scheda n°:	667	Condizione giuridica:	Patrimoniale indisponibile	Reddito dominicale:	28485	Valore catastale:	2.136.375	Reddito :							
Provincia:	AV	Comune:	Bisaccia	Partita:	16710	Foglio:	55	Particella:	228	Sub:		Estensione mq:	1880	Valore di mercato:	1.786.000
Scheda n°:	2756	Condizione giuridica:	Patrimoniale indisponibile	Reddito dominicale:	11280	Valore catastale:	846.000	Reddito :							
Provincia:	AV	Comune:	Bisaccia	Partita:	20165	Foglio:	28	Particella:	260	Sub:		Estensione mq:	3987	Valore di mercato:	3.787.650
Scheda n°:	639	Condizione giuridica:	Patrimoniale disponibile	Reddito dominicale:	33889	Valore catastale:	2.541.675	Reddito :							
Provincia:	AV	Comune:	Bisaccia	Partita:	20166	Foglio:	28	Particella:	132	Sub:		Estensione mq:	4090	Valore di mercato:	3.885.500
Scheda n°:	617	Condizione giuridica:	Patrimoniale disponibile	Reddito dominicale:	24540	Valore catastale:	1.840.500	Reddito :							
Provincia:	AV	Comune:	Bisaccia	Partita:	20167	Foglio:	28	Particella:	129	Sub:		Estensione mq:	8470	Valore di mercato:	8.046.500
Scheda n°:	613	Condizione giuridica:	Patrimoniale disponibile	Reddito dominicale:	50820	Valore catastale:	3.811.500	Reddito :							
Provincia:	AV	Comune:	Bisaccia	Partita:	20168	Foglio:	55	Particella:	119	Sub:		Estensione mq:	6000	Valore di mercato:	5.700.000
Scheda n°:	620	Condizione giuridica:	Patrimoniale disponibile	Reddito dominicale:	15000	Valore catastale:	1.125.000	Reddito :							
Provincia:	AV	Comune:	Bisaccia	Partita:	20169	Foglio:	46	Particella:	190	Sub:		Estensione mq:	4910	Valore di mercato:	4.664.500
Scheda n°:	614	Condizione giuridica:	Patrimoniale disponibile	Reddito dominicale:	17185	Valore catastale:	1.288.875	Reddito :							
Provincia:	AV	Comune:	Bisaccia	Partita:	20169	Foglio:	61	Particella:	160	Sub:		Estensione mq:	2070	Valore di mercato:	1.966.500
Scheda n°:	615	Condizione giuridica:	Patrimoniale disponibile	Reddito dominicale:	12420	Valore catastale:	931.500	Reddito :							

# Regione Campania

Settore Demanio e Patrimonio  
Servizio Patrimonio

Consistenza del Patrimonio  
anno 2000

*Allegato B - Terreni*

Provincia:	AV	Comune:	Bisaccia	Partita:	20170	Foglio:	39	Particella:	142	Sub:		Estensione mq:	3930	Valore di mercato:	3.733.500
	Scheda n°:	630	Condizione giuridica:	Patrimoniale disponibile	Reddito dominicale:	23580	Valore catastale:	1.768.500	Reddito :						
Provincia:	AV	Comune:	Bisaccia	Partita:	20170	Foglio:	42	Particella:	51	Sub:		Estensione mq:	4750	Valore di mercato:	4.512.500
	Scheda n°:	631	Condizione giuridica:	Patrimoniale disponibile	Reddito dominicale:	16625	Valore catastale:	1.246.875	Reddito :						
Provincia:	AV	Comune:	Bisaccia	Partita:	20171	Foglio:	28	Particella:	167	Sub:		Estensione mq:	5010	Valore di mercato:	4.759.500
	Scheda n°:	636	Condizione giuridica:	Patrimoniale disponibile	Reddito dominicale:	30060	Valore catastale:	2.254.500	Reddito :						
Provincia:	AV	Comune:	Bisaccia	Partita:	20172	Foglio:	42	Particella:	153	Sub:		Estensione mq:	3890	Valore di mercato:	3.695.500
	Scheda n°:	640	Condizione giuridica:	Patrimoniale disponibile	Reddito dominicale:	23340	Valore catastale:	1.750.500	Reddito :						
Provincia:	AV	Comune:	Bisaccia	Partita:	20173	Foglio:	42	Particella:	19	Sub:		Estensione mq:	3810	Valore di mercato:	3.619.500
	Scheda n°:	637	Condizione giuridica:	Patrimoniale disponibile	Reddito dominicale:	22860	Valore catastale:	1.714.500	Reddito :						
Provincia:	AV	Comune:	Bisaccia	Partita:	20174	Foglio:	43	Particella:	32	Sub:		Estensione mq:	3910	Valore di mercato:	3.714.500
	Scheda n°:	643	Condizione giuridica:	Patrimoniale disponibile	Reddito dominicale:	23460	Valore catastale:	1.759.500	Reddito :						
Provincia:	AV	Comune:	Bisaccia	Partita:	20174	Foglio:	55	Particella:	195	Sub:		Estensione mq:	7390	Valore di mercato:	7.020.500
	Scheda n°:	644	Condizione giuridica:	Patrimoniale disponibile	Reddito dominicale:	62815	Valore catastale:	4.711.125	Reddito :						
Provincia:	AV	Comune:	Bisaccia	Partita:	20175	Foglio:	28	Particella:	142	Sub:		Estensione mq:	3870	Valore di mercato:	3.676.500
	Scheda n°:	645	Condizione giuridica:	Patrimoniale disponibile	Reddito dominicale:	32895	Valore catastale:	2.467.125	Reddito :						
Provincia:	AV	Comune:	Bisaccia	Partita:	20176	Foglio:	28	Particella:	257	Sub:		Estensione mq:	3610	Valore di mercato:	3.429.500
	Scheda n°:	626	Condizione giuridica:	Patrimoniale disponibile	Reddito dominicale:	21660	Valore catastale:	1.624.500	Reddito :						
Provincia:	AV	Comune:	Bisaccia	Partita:	20177	Foglio:	60	Particella:	45	Sub:		Estensione mq:	430	Valore di mercato:	258.000
	Scheda n°:	627	Condizione giuridica:	Patrimoniale disponibile	Reddito dominicale:	602	Valore catastale:	45.150	Reddito :						
Provincia:	AV	Comune:	Bisaccia	Partita:	20177	Foglio:	60	Particella:	46	Sub:		Estensione mq:	2380	Valore di mercato:	2.261.000
	Scheda n°:	628	Condizione giuridica:	Patrimoniale disponibile	Reddito dominicale:	5950	Valore catastale:	446.250	Reddito :						
Provincia:	AV	Comune:	Bisaccia	Partita:	20178	Foglio:	39	Particella:	143	Sub:		Estensione mq:	3990	Valore di mercato:	3.790.500
	Scheda n°:	616	Condizione giuridica:	Patrimoniale disponibile	Reddito dominicale:	23940	Valore catastale:	1.795.500	Reddito :						
Provincia:	AV	Comune:	Bisaccia	Partita:	20213	Foglio:	28	Particella:	218	Sub:		Estensione mq:	2260	Valore di mercato:	2.147.000
	Scheda n°:	621	Condizione giuridica:	Patrimoniale disponibile	Reddito dominicale:	13560	Valore catastale:	1.017.000	Reddito :						



# Regione Campania

Settore Demanio e Patrimonio  
Servizio Patrimonio

Consistenza del Patrimonio  
anno 2000

*Allegato B - Terreni*

Provincia:	AV	Comune:	Bisaccia	Partita:	20213	Foglio:	44	Particella:	240	Sub:		Estensione mq:	1270	Valore di mercato:	1.206.500
	Scheda n°:	622	Condizione giuridica:	Patrimoniale disponibile	Reddito dominicale:	4445	Valore catastale:	333.375	Reddito :						
Provincia:	AV	Comune:	Bisaccia	Partita:	20214	Foglio:	26	Particella:	362	Sub:		Estensione mq:	3925	Valore di mercato:	3.728.750
	Scheda n°:	618	Condizione giuridica:	Patrimoniale disponibile	Reddito dominicale:	13737	Valore catastale:	1.030.275	Reddito :						
Provincia:	AV	Comune:	Bisaccia	Partita:	20214	Foglio:	28	Particella:	172	Sub:		Estensione mq:	3970	Valore di mercato:	3.771.500
	Scheda n°:	619	Condizione giuridica:	Patrimoniale disponibile	Reddito dominicale:	23820	Valore catastale:	1.786.500	Reddito :						
Provincia:	AV	Comune:	Bisaccia	Partita:	20215	Foglio:	55	Particella:	314	Sub:		Estensione mq:	5330	Valore di mercato:	5.063.500
	Scheda n°:	629	Condizione giuridica:	Patrimoniale disponibile	Reddito dominicale:	13325	Valore catastale:	999.375	Reddito :						
Provincia:	AV	Comune:	Bisaccia	Partita:	20216	Foglio:	28	Particella:	188	Sub:		Estensione mq:	1890	Valore di mercato:	1.795.500
	Scheda n°:	623	Condizione giuridica:	Patrimoniale disponibile	Reddito dominicale:	11340	Valore catastale:	850.500	Reddito :						
Provincia:	AV	Comune:	Bisaccia	Partita:	20217	Foglio:	28	Particella:	58	Sub:		Estensione mq:	4670	Valore di mercato:	4.436.500
	Scheda n°:	624	Condizione giuridica:	Patrimoniale disponibile	Reddito dominicale:	16345	Valore catastale:	1.225.875	Reddito :						
Provincia:	AV	Comune:	Bisaccia	Partita:	20218	Foglio:	39	Particella:	174	Sub:		Estensione mq:	3500	Valore di mercato:	3.325.000
	Scheda n°:	632	Condizione giuridica:	Patrimoniale disponibile	Reddito dominicale:	21000	Valore catastale:	1.575.000	Reddito :						
Provincia:	AV	Comune:	Bisaccia	Partita:	20219	Foglio:	55	Particella:	117	Sub:		Estensione mq:	5400	Valore di mercato:	5.130.000
	Scheda n°:	633	Condizione giuridica:	Patrimoniale disponibile	Reddito dominicale:	13500	Valore catastale:	1.012.500	Reddito :						
Provincia:	AV	Comune:	Bisaccia	Partita:	20219	Foglio:	55	Particella:	230	Sub:		Estensione mq:	1890	Valore di mercato:	1.795.500
	Scheda n°:	634	Condizione giuridica:	Patrimoniale disponibile	Reddito dominicale:	11340	Valore catastale:	850.500	Reddito :						
Provincia:	AV	Comune:	Bisaccia	Partita:	20220	Foglio:	42	Particella:	49	Sub:		Estensione mq:	7990	Valore di mercato:	7.590.500
	Scheda n°:	638	Condizione giuridica:	Patrimoniale disponibile	Reddito dominicale:	47940	Valore catastale:	3.595.500	Reddito :						
Provincia:	AV	Comune:	Bisaccia	Partita:	20221	Foglio:	26	Particella:	351	Sub:		Estensione mq:	4120	Valore di mercato:	3.914.000
	Scheda n°:	635	Condizione giuridica:	Patrimoniale disponibile	Reddito dominicale:	14420	Valore catastale:	1.081.500	Reddito :						
Provincia:	AV	Comune:	Bisaccia	Partita:	20222	Foglio:	28	Particella:	68	Sub:		Estensione mq:	4190	Valore di mercato:	3.980.500
	Scheda n°:	642	Condizione giuridica:	Patrimoniale disponibile	Reddito dominicale:	25140	Valore catastale:	1.885.500	Reddito :						
Provincia:	AV	Comune:	Bisaccia	Partita:	20223	Foglio:	28	Particella:	250	Sub:		Estensione mq:	4070	Valore di mercato:	3.866.500
	Scheda n°:	641	Condizione giuridica:	Patrimoniale disponibile	Reddito dominicale:	24420	Valore catastale:	1.831.500	Reddito :						

# Regione Campania

Settore Demanio e Patrimonio  
Servizio Patrimonio

Consistenza del Patrimonio  
anno 2000

*Allegato B - Terreni*

Provincia:	AV	Comune:	Bisaccia	Partita:	20224	Foglio:	28	Particella:	59	Sub:		Estensione mq:	4390	Valore di mercato:	4.170.500
		Scheda n°:	625	Condizione giuridica:	Patrimoniale disponibile	Reddito dominicale:	15365	Valore catastale:	1.152.375	Reddito :					
Provincia:	AV	Comune:	Guardia dei Lombardi	Partita:	1659	Foglio:	48	Particella:	30	Sub:		Estensione mq:	1200	Valore di mercato:	1.500.000
		Scheda n°:	1774	Condizione giuridica:	Patrimoniale indisponibile	Reddito dominicale:	4800	Valore catastale:	360.000	Reddito :					
Provincia:	AV	Comune:	Guardia dei Lombardi	Partita:	4187	Foglio:	48	Particella:	33	Sub:		Estensione mq:	2130	Valore di mercato:	2.662.500
		Scheda n°:	679	Condizione giuridica:	Patrimoniale indisponibile	Reddito dominicale:	8520	Valore catastale:	639.000	Reddito :					
Provincia:	AV	Comune:	Guardia dei Lombardi	Partita:	6964	Foglio:	48	Particella:	5	Sub:		Estensione mq:	38690	Valore di mercato:	23.214.000
		Scheda n°:	2596	Condizione giuridica:	Patrimoniale indisponibile	Reddito dominicale:	50297	Valore catastale:	3.772.275	Reddito :					
Provincia:	AV	Comune:	Guardia dei Lombardi	Partita:	9403	Foglio:	48	Particella:	77	Sub:		Estensione mq:	1730	Valore di mercato:	2.162.500
		Scheda n°:	1772	Condizione giuridica:	Patrimoniale indisponibile	Reddito dominicale:	6920	Valore catastale:	519.000	Reddito :					
Provincia:	AV	Comune:	Guardia dei Lombardi	Partita:	10111	Foglio:	48	Particella:	29	Sub:		Estensione mq:	1860	Valore di mercato:	2.325.000
		Scheda n°:	677	Condizione giuridica:	Patrimoniale indisponibile	Reddito dominicale:	7440	Valore catastale:	558.000	Reddito :					
Provincia:	AV	Comune:	Guardia dei Lombardi	Partita:	10111	Foglio:	48	Particella:	31	Sub:		Estensione mq:	3440	Valore di mercato:	4.300.000
		Scheda n°:	678	Condizione giuridica:	Patrimoniale indisponibile	Reddito dominicale:	13760	Valore catastale:	1.032.000	Reddito :					
Provincia:	AV	Comune:	Guardia dei Lombardi	Partita:	11735	Foglio:	48	Particella:	32	Sub:		Estensione mq:	1980	Valore di mercato:	2.475.000
		Scheda n°:	1773	Condizione giuridica:	Patrimoniale indisponibile	Reddito dominicale:	7920	Valore catastale:	594.000	Reddito :					
Provincia:	AV	Comune:	Guardia dei Lombardi	Partita:	11812	Foglio:	48	Particella:	34	Sub:		Estensione mq:	24430	Valore di mercato:	30.537.500
		Scheda n°:	660	Condizione giuridica:	Patrimoniale indisponibile	Reddito dominicale:	97720	Valore catastale:	7.329.000	Reddito :					
Provincia:	AV	Comune:	Guardia dei Lombardi	Partita:	11812	Foglio:	48	Particella:	80	Sub:		Estensione mq:	9260	Valore di mercato:	11.575.000
		Scheda n°:	661	Condizione giuridica:	Patrimoniale indisponibile	Reddito dominicale:	18520	Valore catastale:	1.389.000	Reddito :					
Provincia:	AV	Comune:	Guardia dei Lombardi	Partita:	12473	Foglio:	48	Particella:	12	Sub:		Estensione mq:	9710	Valore di mercato:	5.826.000
		Scheda n°:	1768	Condizione giuridica:	Patrimoniale indisponibile	Reddito dominicale:	12623	Valore catastale:	946.725	Reddito :					
Provincia:	AV	Comune:	Guardia dei Lombardi	Partita:	12473	Foglio:	48	Particella:	13	Sub:		Estensione mq:	12110	Valore di mercato:	11.504.500
		Scheda n°:	1769	Condizione giuridica:	Patrimoniale indisponibile	Reddito dominicale:	42385	Valore catastale:	3.178.875	Reddito :					
Provincia:	AV	Comune:	Guardia dei Lombardi	Partita:	12473	Foglio:	48	Particella:	198	Sub:		Estensione mq:	4010	Valore di mercato:	5.012.500
		Scheda n°:	1770	Condizione giuridica:	Patrimoniale indisponibile	Reddito dominicale:	16040	Valore catastale:	1.203.000	Reddito :					

# Regione Campania

Settore Demanio e Patrimonio  
Servizio Patrimonio

Consistenza del Patrimonio  
anno 2000

*Allegato B - Terreni*

Provincia:	AV	Comune:	Guardia dei Lombardi	Partita:	12473	Foglio:	48	Particella:	199	Sub:		Estensione mq:	3440	Valore di mercato:	5.504.000
	Scheda n°:	1771	Condizione giuridica:	Patrimoniale indisponibile	Reddito dominicale:	39560	Valore catastale:	2.967.000	Reddito :						
Provincia:	AV	Comune:	Guardia dei Lombardi	Partita:	12474	Foglio:	48	Particella:	25	Sub:		Estensione mq:	230	Valore di mercato:	
	Scheda n°:	672	Condizione giuridica:	Patrimoniale indisponibile	Reddito dominicale:	0	Valore catastale:	0	Reddito :						
Provincia:	AV	Comune:	Guardia dei Lombardi	Partita:	12474	Foglio:	48	Particella:	26	Sub:		Estensione mq:	920	Valore di mercato:	1.472.000
	Scheda n°:	673	Condizione giuridica:	Patrimoniale indisponibile	Reddito dominicale:	10580	Valore catastale:	793.500	Reddito :						
Provincia:	AV	Comune:	Guardia dei Lombardi	Partita:	12474	Foglio:	48	Particella:	27	Sub:		Estensione mq:	390	Valore di mercato:	487.500
	Scheda n°:	674	Condizione giuridica:	Patrimoniale indisponibile	Reddito dominicale:	1560	Valore catastale:	117.000	Reddito :						
Provincia:	AV	Comune:	Guardia dei Lombardi	Partita:	12474	Foglio:	48	Particella:	28	Sub:		Estensione mq:	200	Valore di mercato:	250.000
	Scheda n°:	675	Condizione giuridica:	Patrimoniale indisponibile	Reddito dominicale:	800	Valore catastale:	60.000	Reddito :						
Provincia:	AV	Comune:	Guardia dei Lombardi	Partita:	12474	Foglio:	48	Particella:	229	Sub:		Estensione mq:	3100	Valore di mercato:	2.945.000
	Scheda n°:	676	Condizione giuridica:	Patrimoniale indisponibile	Reddito dominicale:	10850	Valore catastale:	813.750	Reddito :						
Provincia:	AV	Comune:	Guardia dei Lombardi	Partita:	13338	Foglio:	22	Particella:	2	Sub:		Estensione mq:	20450	Valore di mercato:	19.427.500
	Scheda n°:	2595	Condizione giuridica:	Patrimoniale indisponibile	Reddito dominicale:	61350	Valore catastale:	4.601.250	Reddito :						
Provincia:	AV	Comune:	Guardia dei Lombardi	Partita:	13361	Foglio:	48	Particella:	14	Sub:		Estensione mq:	41370	Valore di mercato:	24.822.000
	Scheda n°:	655	Condizione giuridica:	Patrimoniale indisponibile	Reddito dominicale:	37233	Valore catastale:	2.792.475	Reddito :						
Provincia:	AV	Comune:	Guardia dei Lombardi	Partita:	13361	Foglio:	48	Particella:	69	Sub:		Estensione mq:	7410	Valore di mercato:	9.262.500
	Scheda n°:	656	Condizione giuridica:	Patrimoniale indisponibile	Reddito dominicale:	14820	Valore catastale:	1.111.500	Reddito :						
Provincia:	AV	Comune:	Guardia dei Lombardi	Partita:	13361	Foglio:	48	Particella:	79	Sub:		Estensione mq:	46	Valore di mercato:	
	Scheda n°:	658	Condizione giuridica:	Patrimoniale indisponibile	Reddito dominicale:	0	Valore catastale:	0	Reddito :						
Provincia:	AV	Comune:	Guardia dei Lombardi	Partita:	13361	Foglio:	48	Particella:	205	Sub:		Estensione mq:	8280	Valore di mercato:	11.178.000
	Scheda n°:	659	Condizione giuridica:	Patrimoniale indisponibile	Reddito dominicale:	24840	Valore catastale:	1.863.000	Reddito :						
Provincia:	AV	Comune:	Guardia dei Lombardi	Partita:	13661	Foglio:	48	Particella:	78	Sub:		Estensione mq:	1840	Valore di mercato:	2.300.000
	Scheda n°:	657	Condizione giuridica:	Patrimoniale indisponibile	Reddito dominicale:	7360	Valore catastale:	552.000	Reddito :						
Provincia:	AV	Comune:	Guardia dei Lombardi	Partita:	136857	Foglio:	22	Particella:	544	Sub:		Estensione mq:	2420	Valore di mercato:	1.452.000
	Scheda n°:	2597	Condizione giuridica:	Patrimoniale indisponibile	Reddito dominicale:	4840	Valore catastale:	363.000	Reddito :						

# Regione Campania

Settore Demanio e Patrimonio  
Servizio Patrimonio

Consistenza del Patrimonio  
anno 2000

*Allegato B - Terreni*

Provincia:	AV	Comune:	Mercogliano	Partita:	2433	Foglio:	10	Particella:	93	Sub:		Estensione mq:	10526	Valore di mercato:	45.261.800
		Scheda n°:	605	Condizione giuridica:	Patrimoniale disponibile	Reddito dominicale:	489459	Valore catastale:	36.709.425	Reddito :					
Provincia:	AV	Comune:	Sant'Andrea di Conza	Partita:	1199	Foglio:	1	Particella:	59	Sub:		Estensione mq:	7300	Valore di mercato:	6.935.000
		Scheda n°:	646	Condizione giuridica:	Patrimoniale indisponibile	Reddito dominicale:	51100	Valore catastale:	3.832.500	Reddito :					
Provincia:	AV	Comune:	Sant'Andrea di Conza	Partita:	1664	Foglio:	2	Particella:	69	Sub:		Estensione mq:	230	Valore di mercato:	
		Scheda n°:	652	Condizione giuridica:	Patrimoniale indisponibile	Reddito dominicale:	0	Valore catastale:	0	Reddito :					
Provincia:	AV	Comune:	Sant'Andrea di Conza	Partita:	1664	Foglio:	2	Particella:	130	Sub:		Estensione mq:	14790	Valore di mercato:	14.050.500
		Scheda n°:	653	Condizione giuridica:	Patrimoniale indisponibile	Reddito dominicale:	103530	Valore catastale:	7.764.750	Reddito :					
Provincia:	AV	Comune:	Sant'Andrea di Conza	Partita:	1664	Foglio:	2	Particella:	211	Sub:		Estensione mq:	85970	Valore di mercato:	98.865.500
		Scheda n°:	654	Condizione giuridica:	Patrimoniale indisponibile	Reddito dominicale:	687760	Valore catastale:	51.582.000	Reddito :					
Provincia:	AV	Comune:	Sant'Andrea di Conza	Partita:	1671	Foglio:	1	Particella:	57	Sub:		Estensione mq:	6950	Valore di mercato:	6.602.500
		Scheda n°:	647	Condizione giuridica:	Patrimoniale indisponibile	Reddito dominicale:	48650	Valore catastale:	3.648.750	Reddito :					
Provincia:	AV	Comune:	Sant'Andrea di Conza	Partita:	1671	Foglio:	2	Particella:	47	Sub:		Estensione mq:	10700	Valore di mercato:	3.745.000
		Scheda n°:	648	Condizione giuridica:	Patrimoniale indisponibile	Reddito dominicale:	4280	Valore catastale:	321.000	Reddito :					
Provincia:	AV	Comune:	Sant'Andrea di Conza	Partita:	1671	Foglio:	2	Particella:	48	Sub:		Estensione mq:	80660	Valore di mercato:	76.627.000
		Scheda n°:	649	Condizione giuridica:	Patrimoniale indisponibile	Reddito dominicale:	564620	Valore catastale:	42.346.500	Reddito :					
Provincia:	AV	Comune:	Sant'Andrea di Conza	Partita:	1671	Foglio:	2	Particella:	49	Sub:		Estensione mq:	340	Valore di mercato:	
		Scheda n°:	650	Condizione giuridica:	Patrimoniale indisponibile	Reddito dominicale:	0	Valore catastale:	0	Reddito :					
Provincia:	AV	Comune:	Sant'Andrea di Conza	Partita:	1671	Foglio:	2	Particella:	123	Sub:		Estensione mq:	27630	Valore di mercato:	16.578.000
		Scheda n°:	651	Condizione giuridica:	Patrimoniale indisponibile	Reddito dominicale:	24867	Valore catastale:	1.865.025	Reddito :					
Provincia:	AV	Comune:	Sant'Angelo dei Lombardi	Partita:	538	Foglio:	22	Particella:	4	Sub:		Estensione mq:	13830	Valore di mercato:	13.138.500
		Scheda n°:	669	Condizione giuridica:	Patrimoniale indisponibile	Reddito dominicale:	41490	Valore catastale:	3.111.750	Reddito :					
Provincia:	AV	Comune:	Sant'Angelo dei Lombardi	Partita:	2001	Foglio:	22	Particella:	416	Sub:		Estensione mq:	4450	Valore di mercato:	4.227.500
		Scheda n°:	670	Condizione giuridica:	Patrimoniale indisponibile	Reddito dominicale:	13350	Valore catastale:	1.001.250	Reddito :					
Provincia:	AV	Comune:	Sant'Angelo dei Lombardi	Partita:	5964	Foglio:	22	Particella:	417	Sub:		Estensione mq:	6880	Valore di mercato:	6.536.000
		Scheda n°:	671	Condizione giuridica:	Patrimoniale indisponibile	Reddito dominicale:	20640	Valore catastale:	1.548.000	Reddito :					

# Regione Campania

Settore Demanio e Patrimonio  
Servizio Patrimonio

Consistenza del Patrimonio  
anno 2000

*Allegato B - Terreni*

Provincia:	AV	Comune:	Sant'Angelo dei Lombardi	Partita:	5965	Foglio:	22	Particella:	5	Sub:		Estensione mq:	4630	Valore di mercato:	4.398.500	
	Scheda n°:	680	Condizione giuridica:	Patrimoniale indisponibile	Reddito dominicale:	13890	Valore catastale:	1.041.750	Reddito :							
Provincia:	AV	Comune:	Sant'Angelo dei Lombardi	Partita:	12242	Foglio:	22	Particella:	3	Sub:		Estensione mq:	12730	Valore di mercato:	12.093.500	
	Scheda n°:	668	Condizione giuridica:	Patrimoniale indisponibile	Reddito dominicale:	38190	Valore catastale:	2.864.250	Reddito :							
Provincia:	AV	Comune:	Zungoli	Partita:	1739	Foglio:	1	Particella:	28	Sub:	2	Estensione mq:	0	Valore di mercato:		
	Scheda n°:	2151	Condizione giuridica:	Patrimoniale indisponibile	Reddito dominicale:	0	Valore catastale:	0	Reddito :							
Provincia:	BN	Comune:	Airola	Partita:	533	Foglio:	3	Particella:	1	Sub:		Estensione mq:	6170	Valore di mercato:	10.489.000	
	Scheda n°:	1324	Condizione giuridica:	Patrimoniale indisponibile	Reddito dominicale:	111060	Valore catastale:	8.329.500	Reddito :							
Provincia:	BN	Comune:	Airola	Partita:	533	Foglio:	3	Particella:	2	Sub:		Estensione mq:	5860	Valore di mercato:	9.962.000	
	Scheda n°:	1325	Condizione giuridica:	Patrimoniale indisponibile	Reddito dominicale:	105480	Valore catastale:	7.911.000	Reddito :							
Provincia:	BN	Comune:	Airola	Partita:	533	Foglio:	3	Particella:	4	Sub:		Estensione mq:	34850	Valore di mercato:	59.245.000	
	Scheda n°:	1326	Condizione giuridica:	Patrimoniale indisponibile	Reddito dominicale:	627300	Valore catastale:	47.047.500	Reddito :							
Provincia:	BN	Comune:	Airola	Partita:	533	Foglio:	3	Particella:	254	Sub:		Estensione mq:	200	Valore di mercato:		
	Scheda n°:	1327	Condizione giuridica:	Patrimoniale indisponibile	Reddito dominicale:	0	Valore catastale:	0	Reddito :							
Provincia:	BN	Comune:	Airola	Partita:	533	Foglio:	3	Particella:	255	Sub:		Estensione mq:	400	Valore di mercato:		
	Scheda n°:	1328	Condizione giuridica:	Patrimoniale indisponibile	Reddito dominicale:	0	Valore catastale:	0	Reddito :							
Provincia:	BN	Comune:	Airola	Partita:	533	Foglio:	3	Particella:	256	Sub:		Estensione mq:	36	Valore di mercato:		
	Scheda n°:	1329	Condizione giuridica:	Patrimoniale indisponibile	Reddito dominicale:	0	Valore catastale:	0	Reddito :							
Provincia:	BN	Comune:	Airola	Partita:	533	Foglio:	3	Particella:	257	Sub:		Estensione mq:	24	Valore di mercato:		
	Scheda n°:	1330	Condizione giuridica:	Patrimoniale indisponibile	Reddito dominicale:	0	Valore catastale:	0	Reddito :							
Provincia:	BN	Comune:	Airola	Partita:	533	Foglio:	3	Particella:	258	Sub:		Estensione mq:		Valore di mercato:		
	Scheda n°:	2585	Condizione giuridica:	Patrimoniale indisponibile	Reddito dominicale:		Valore catastale:		Reddito :							
Provincia:	BN	Comune:	Bonea	Partita:	427	Foglio:	1	Particella:	78	Sub:		Estensione mq:	1620	Valore di mercato:	1.198.800	
	Scheda n°:	2581	Condizione giuridica:	Patrimoniale indisponibile	Reddito dominicale:	1782	Valore catastale:	133.650	Reddito :							
Provincia:	BN	Comune:	Bonea	Partita:	427	Foglio:	1	Particella:	79	Sub:		Estensione mq:	34840	Valore di mercato:	25.781.600	
	Scheda n°:	2582	Condizione giuridica:	Patrimoniale indisponibile	Reddito dominicale:	38324	Valore catastale:	2.874.300	Reddito :							

# Regione Campania

Settore Demanio e Patrimonio  
Servizio Patrimonio

Consistenza del Patrimonio  
anno 2000

*Allegato B - Terreni*

Provincia:	BN	Comune:	Bonea	Partita:	4075	Foglio:	1	Particella:	1	Sub:		Estensione mq:	26080	Valore di mercato:	19.299.200
	Scheda n°:	1336	Condizione giuridica:	Patrimoniale indisponibile	Reddito dominicale:	28688	Valore catastale:	2.151.600	Reddito :						
Provincia:	BN	Comune:	Bonea	Partita:	4075	Foglio:	1	Particella:	49	Sub:		Estensione mq:	1047240	Valore di mercato:	555.037.200
	Scheda n°:	1337	Condizione giuridica:	Patrimoniale indisponibile	Reddito dominicale:	628344	Valore catastale:	47.125.800	Reddito :						
Provincia:	BN	Comune:	Bonea	Partita:	4075	Foglio:	1	Particella:	80	Sub:		Estensione mq:	558040	Valore di mercato:	412.949.600
	Scheda n°:	1338	Condizione giuridica:	Patrimoniale indisponibile	Reddito dominicale:	613844	Valore catastale:	46.038.300	Reddito :						
Provincia:	BN	Comune:	Bonea	Partita:	4075	Foglio:	3	Particella:	1	Sub:		Estensione mq:	9700	Valore di mercato:	5.141.000
	Scheda n°:	1339	Condizione giuridica:	Patrimoniale indisponibile	Reddito dominicale:	5820	Valore catastale:	436.500	Reddito :						
Provincia:	BN	Comune:	Bonea	Partita:	4075	Foglio:	3	Particella:	2	Sub:		Estensione mq:	32480	Valore di mercato:	17.214.400
	Scheda n°:	1340	Condizione giuridica:	Patrimoniale indisponibile	Reddito dominicale:	19488	Valore catastale:	1.461.600	Reddito :						
Provincia:	BN	Comune:	Bucciano	Partita:	2816	Foglio:	2	Particella:	1	Sub:		Estensione mq:	131840	Valore di mercato:	97.561.600
	Scheda n°:	1331	Condizione giuridica:	Patrimoniale indisponibile	Reddito dominicale:	263680	Valore catastale:	19.776.000	Reddito :						
Provincia:	BN	Comune:	Bucciano	Partita:	2816	Foglio:	3	Particella:	1	Sub:		Estensione mq:	776230	Valore di mercato:	574.410.200
	Scheda n°:	1332	Condizione giuridica:	Patrimoniale indisponibile	Reddito dominicale:	1552460	Valore catastale:	116.434.500	Reddito :						
Provincia:	BN	Comune:	Bucciano	Partita:	2816	Foglio:	7	Particella:	20	Sub:		Estensione mq:	36	Valore di mercato:	
	Scheda n°:	1333	Condizione giuridica:	Patrimoniale indisponibile	Reddito dominicale:	0	Valore catastale:	0	Reddito :						
Provincia:	BN	Comune:	Bucciano	Partita:	2816	Foglio:	7	Particella:	21	Sub:		Estensione mq:	694570	Valore di mercato:	513.981.800
	Scheda n°:	1334	Condizione giuridica:	Patrimoniale indisponibile	Reddito dominicale:	1389140	Valore catastale:	104.185.500	Reddito :						
Provincia:	BN	Comune:	Bucciano	Partita:	2816	Foglio:	8	Particella:	103	Sub:		Estensione mq:	3640	Valore di mercato:	8.918.000
	Scheda n°:	1335	Condizione giuridica:	Patrimoniale indisponibile	Reddito dominicale:	74620	Valore catastale:	5.596.500	Reddito :						
Provincia:	BN	Comune:	Montesarchio	Partita:	229	Foglio:	18	Particella:	64	Sub:		Estensione mq:	10010	Valore di mercato:	27.027.000
	Scheda n°:	1466	Condizione giuridica:	Patrimoniale disponibile	Reddito dominicale:	75075	Valore catastale:	5.630.625	Reddito :						
Provincia:	BN	Comune:	Montesarchio	Partita:	229	Foglio:	18	Particella:	212	Sub:		Estensione mq:	220	Valore di mercato:	539.000
	Scheda n°:	1467	Condizione giuridica:	Patrimoniale disponibile	Reddito dominicale:	5610	Valore catastale:	420.750	Reddito :						
Provincia:	BN	Comune:	Montesarchio	Partita:	8765	Foglio:	1	Particella:	2	Sub:		Estensione mq:	5230	Valore di mercato:	8.891.000
	Scheda n°:	1349	Condizione giuridica:	Patrimoniale indisponibile	Reddito dominicale:	31380	Valore catastale:	2.353.500	Reddito :						

# Regione Campania

Settore Demanio e Patrimonio  
Servizio Patrimonio

Consistenza del Patrimonio  
anno 2000

*Allegato B - Terreni*

Provincia:	BN	Comune:	Montesarchio	Partita:	8765	Foglio:	1	Particella:	147	Sub:		Estensione mq:	530	Valore di mercato:	148.400	
		Scheda n°:	1350	Condizione giuridica:	Patrimoniale indisponibile	Reddito dominicale:	0	Valore catastale:	0	Reddito :						
Provincia:	BN	Comune:	Montesarchio	Partita:	8765	Foglio:	1	Particella:	148	Sub:		Estensione mq:	950	Valore di mercato:	266.000	
		Scheda n°:	1351	Condizione giuridica:	Patrimoniale indisponibile	Reddito dominicale:	0	Valore catastale:	0	Reddito :						
Provincia:	BN	Comune:	Tocco Caudio	Partita:	3372	Foglio:	10	Particella:	5	Sub:		Estensione mq:	1640250	Valore di mercato:	951.345.000	
		Scheda n°:	1341	Condizione giuridica:	Patrimoniale indisponibile	Reddito dominicale:	3280500	Valore catastale:	246.037.500	Reddito :						
Provincia:	BN	Comune:	Tocco Caudio	Partita:	3372	Foglio:	10	Particella:	162	Sub:		Estensione mq:	489360	Valore di mercato:	283.828.800	
		Scheda n°:	1342	Condizione giuridica:	Patrimoniale indisponibile	Reddito dominicale:	978720	Valore catastale:	73.404.000	Reddito :						
Provincia:	BN	Comune:	Tocco Caudio	Partita:	3372	Foglio:	10	Particella:	163	Sub:		Estensione mq:	16720	Valore di mercato:	8.861.600	
		Scheda n°:	1343	Condizione giuridica:	Patrimoniale indisponibile	Reddito dominicale:	20064	Valore catastale:	1.504.800	Reddito :						
Provincia:	BN	Comune:	Tocco Caudio	Partita:	3372	Foglio:	10	Particella:	164	Sub:		Estensione mq:	80	Valore di mercato:		
		Scheda n°:	1344	Condizione giuridica:	Patrimoniale indisponibile	Reddito dominicale:	0	Valore catastale:	0	Reddito :						
Provincia:	BN	Comune:	Tocco Caudio	Partita:	3372	Foglio:	10	Particella:	165	Sub:		Estensione mq:	21360	Valore di mercato:	11.320.800	
		Scheda n°:	1345	Condizione giuridica:	Patrimoniale indisponibile	Reddito dominicale:	25632	Valore catastale:	1.922.400	Reddito :						
Provincia:	BN	Comune:	Tocco Caudio	Partita:	3372	Foglio:	10	Particella:	166	Sub:		Estensione mq:	16560	Valore di mercato:	8.776.800	
		Scheda n°:	1346	Condizione giuridica:	Patrimoniale indisponibile	Reddito dominicale:	19872	Valore catastale:	1.490.400	Reddito :						
Provincia:	BN	Comune:	Tocco Caudio	Partita:	3372	Foglio:	10	Particella:	167	Sub:		Estensione mq:	7280	Valore di mercato:	4.222.400	
		Scheda n°:	1347	Condizione giuridica:	Patrimoniale indisponibile	Reddito dominicale:	14560	Valore catastale:	1.092.000	Reddito :						
Provincia:	BN	Comune:	Tocco Caudio	Partita:	3372	Foglio:	10	Particella:	169	Sub:		Estensione mq:	590960	Valore di mercato:	342.756.800	
		Scheda n°:	1348	Condizione giuridica:	Patrimoniale indisponibile	Reddito dominicale:	1181920	Valore catastale:	88.644.000	Reddito :						
Provincia:	CE	Comune:	Aversa	Partita:	602	Foglio:	4	Particella:	45	Sub:		Estensione mq:	77860	Valore di mercato:	459.374.000	
		Scheda n°:	1454	Condizione giuridica:	Patrimoniale disponibile	Reddito dominicale:	4282300	Valore catastale:	321.172.500	Reddito :						
Provincia:	CE	Comune:	Aversa	Partita:	602	Foglio:	4	Particella:	46	Sub:		Estensione mq:	971	Valore di mercato:		
		Scheda n°:	1455	Condizione giuridica:	Patrimoniale disponibile	Reddito dominicale:	0	Valore catastale:	0	Reddito :						
Provincia:	CE	Comune:	Cancello ed Arnone	Partita:	43	Foglio:	4	Particella:	13	Sub:		Estensione mq:	6356	Valore di mercato:	9.534.000	
		Scheda n°:	1438	Condizione giuridica:	Patrimoniale disponibile	Reddito dominicale:	38136	Valore catastale:	2.860.200	Reddito :						

# Regione Campania

Settore Demanio e Patrimonio  
Servizio Patrimonio

Consistenza del Patrimonio  
anno 2000

*Allegato B - Terreni*

Provincia:	CE	Comune:	Cancello ed Amone	Partita:	498	Foglio:	26	Particella:	24	Sub:		Estensione mq:	13880	Valore di mercato:	56.908.000
		Scheda n°:	1383	Condizione giuridica:	Patrimoniale disponibile	Reddito dominicale:	374760	Valore catastale:	28.107.000	Reddito :					
Provincia:	CE	Comune:	Cancello ed Amone	Partita:	525	Foglio:	17	Particella:	56	Sub:		Estensione mq:	2160	Valore di mercato:	8.856.000
		Scheda n°:	2141	Condizione giuridica:	Patrimoniale disponibile	Reddito dominicale:	68040	Valore catastale:	5.103.000	Reddito :					
Provincia:	CE	Comune:	Cancello ed Amone	Partita:	525	Foglio:	17	Particella:	65	Sub:		Estensione mq:	1400	Valore di mercato:	5.740.000
		Scheda n°:	2142	Condizione giuridica:	Patrimoniale disponibile	Reddito dominicale:	44100	Valore catastale:	3.307.500	Reddito :					
Provincia:	CE	Comune:	Cancello ed Amone	Partita:	525	Foglio:	18	Particella:	161	Sub:		Estensione mq:	6	Valore di mercato:	24.600
		Scheda n°:	2143	Condizione giuridica:	Patrimoniale disponibile	Reddito dominicale:	189	Valore catastale:	14.175	Reddito :					
Provincia:	CE	Comune:	Cancello ed Amone	Partita:	525	Foglio:	18	Particella:	201	Sub:		Estensione mq:	410	Valore di mercato:	2.091.000
		Scheda n°:	2144	Condizione giuridica:	Patrimoniale disponibile	Reddito dominicale:	14350	Valore catastale:	1.076.250	Reddito :					
Provincia:	CE	Comune:	Cancello ed Amone	Partita:	525	Foglio:	42	Particella:	71	Sub:		Estensione mq:	4900	Valore di mercato:	20.090.000
		Scheda n°:	2145	Condizione giuridica:	Patrimoniale disponibile	Reddito dominicale:	154350	Valore catastale:	11.576.250	Reddito :					
Provincia:	CE	Comune:	Cancello ed Amone	Partita:	525	Foglio:	42	Particella:	81	Sub:		Estensione mq:	13780	Valore di mercato:	56.498.000
		Scheda n°:	2146	Condizione giuridica:	Patrimoniale disponibile	Reddito dominicale:	434070	Valore catastale:	32.555.250	Reddito :					
Provincia:	CE	Comune:	Cancello ed Amone	Partita:	525	Foglio:	42	Particella:	82	Sub:		Estensione mq:	4986	Valore di mercato:	20.442.600
		Scheda n°:	2147	Condizione giuridica:	Patrimoniale disponibile	Reddito dominicale:	157059	Valore catastale:	11.779.425	Reddito :					
Provincia:	CE	Comune:	Cancello ed Amone	Partita:	525	Foglio:	42	Particella:	86	Sub:		Estensione mq:	4100	Valore di mercato:	16.810.000
		Scheda n°:	2148	Condizione giuridica:	Patrimoniale disponibile	Reddito dominicale:	129150	Valore catastale:	9.686.250	Reddito :					
Provincia:	CE	Comune:	Cancello ed Amone	Partita:	525	Foglio:	42	Particella:	250	Sub:		Estensione mq:	620	Valore di mercato:	2.542.000
		Scheda n°:	2149	Condizione giuridica:	Patrimoniale disponibile	Reddito dominicale:	19530	Valore catastale:	1.464.750	Reddito :					
Provincia:	CE	Comune:	Cancello ed Amone	Partita:	525	Foglio:	42	Particella:	257	Sub:		Estensione mq:	1386	Valore di mercato:	5.682.600
		Scheda n°:	2150	Condizione giuridica:	Patrimoniale disponibile	Reddito dominicale:	43659	Valore catastale:	3.274.425	Reddito :					
Provincia:	CE	Comune:	Capua	Partita:	60	Foglio:	12	Particella:	44	Sub:		Estensione mq:	1466	Valore di mercato:	8.649.400
		Scheda n°:	1437	Condizione giuridica:	Patrimoniale disponibile	Reddito dominicale:	55708	Valore catastale:	4.178.100	Reddito :					
Provincia:	CE	Comune:	Capua	Partita:	1013	Foglio:	13	Particella:	13	Sub:		Estensione mq:	24442	Valore di mercato:	139.319.400
		Scheda n°:	1931	Condizione giuridica:	Patrimoniale disponibile	Reddito dominicale:	965459	Valore catastale:	72.409.425	Reddito :					



# Regione Campania

Settore Demanio e Patrimonio  
Servizio Patrimonio

Consistenza del Patrimonio  
anno 2000

*Allegato B - Terreni*

Provincia:	CE	Comune:	Capua	Partita:	1013	Foglio:	14	Particella:	9	Sub:		Estensione mq:	6812	Valore di mercato:	38.828.400
Scheda n°:	1932	Condizione giuridica:	Patrimoniale disponibile	Reddito dominicale:	269074	Valore catastale:	20.180.550	Reddito :							
Provincia:	CE	Comune:	Capua	Partita:	1013	Foglio:	14	Particella:	12	Sub:		Estensione mq:	37818	Valore di mercato:	215.562.600
Scheda n°:	1933	Condizione giuridica:	Patrimoniale disponibile	Reddito dominicale:	149811	Valore catastale:	11.235.825	Reddito :							
Provincia:	CE	Comune:	Capua	Partita:	1013	Foglio:	22	Particella:	38	Sub:		Estensione mq:	62771	Valore di mercato:	357.794.700
Scheda n°:	1934	Condizione giuridica:	Patrimoniale disponibile	Reddito dominicale:	1192649	Valore catastale:	89.448.675	Reddito :							
Provincia:	CE	Comune:	Capua	Partita:	1013	Foglio:	22	Particella:	41	Sub:		Estensione mq:	3400	Valore di mercato:	19.380.000
Scheda n°:	1935	Condizione giuridica:	Patrimoniale disponibile	Reddito dominicale:	64600	Valore catastale:	4.845.000	Reddito :							
Provincia:	CE	Comune:	Capua	Partita:	1013	Foglio:	22	Particella:	42	Sub:		Estensione mq:	298	Valore di mercato:	1.698.600
Scheda n°:	1936	Condizione giuridica:	Patrimoniale disponibile	Reddito dominicale:	5662	Valore catastale:	424.650	Reddito :							
Provincia:	CE	Comune:	Carinola	Partita:	18753	Foglio:	88	Particella:	50	Sub:		Estensione mq:	1566	Valore di mercato:	6.420.600
Scheda n°:	2594	Condizione giuridica:	Patrimoniale indisponibile	Reddito dominicale:	65772	Valore catastale:	4.932.900	Reddito :	0						
Provincia:	CE	Comune:	Carinola	Partita:	18871	Foglio:	47	Particella:	118	Sub:		Estensione mq:	280	Valore di mercato:	1.148.000
Scheda n°:	2593	Condizione giuridica:	Patrimoniale indisponibile	Reddito dominicale:	6440	Valore catastale:	483.000	Reddito :	0						
Provincia:	CE	Comune:	Castel Volturno	Partita:	28	Foglio:	44	Particella:	10	Sub:		Estensione mq:	10817	Valore di mercato:	44.349.700
Scheda n°:	1435	Condizione giuridica:	Patrimoniale disponibile	Reddito dominicale:	292059	Valore catastale:	21.904.425	Reddito :							
Provincia:	CE	Comune:	Castel Volturno	Partita:	170	Foglio:	45	Particella:	26	Sub:		Estensione mq:	954888	Valore di mercato:	1.432.332.000
Scheda n°:	1436	Condizione giuridica:	Patrimoniale disponibile	Reddito dominicale:	572932	Valore catastale:	42.969.900	Reddito :							
Provincia:	CE	Comune:	Castel Volturno	Partita:	838	Foglio:	11	Particella:	8	Sub:		Estensione mq:	3964	Valore di mercato:	16.252.400
Scheda n°:	380	Condizione giuridica:	Patrimoniale disponibile	Reddito dominicale:	124866	Valore catastale:	9.364.950	Reddito :							
Provincia:	CE	Comune:	Castel Volturno	Partita:	838	Foglio:	11	Particella:	12	Sub:		Estensione mq:	296	Valore di mercato:	1.213.600
Scheda n°:	386	Condizione giuridica:	Patrimoniale disponibile	Reddito dominicale:	9324	Valore catastale:	699.300	Reddito :							
Provincia:	CE	Comune:	Castel Volturno	Partita:	838	Foglio:	11	Particella:	19	Sub:		Estensione mq:	10200	Valore di mercato:	
Scheda n°:	387	Condizione giuridica:	Patrimoniale disponibile	Reddito dominicale:	275400	Valore catastale:	20.655.000	Reddito :							
Provincia:	CE	Comune:	Castel Volturno	Partita:	838	Foglio:	11	Particella:	23	Sub:		Estensione mq:	10756	Valore di mercato:	44.099.600
Scheda n°:	388	Condizione giuridica:	Patrimoniale disponibile	Reddito dominicale:	290412	Valore catastale:	21.780.900	Reddito :							

# Regione Campania

Settore Demanio e Patrimonio  
Servizio Patrimonio

Consistenza del Patrimonio  
anno 2000

*Allegato B - Terreni*

Provincia:	CE	Comune:	Castel Volturno	Partita:	838	Foglio:	11	Particella:	24	Sub:		Estensione mq:	2377	Valore di mercato:	9.745.700	
		Scheda n°:	394	Condizione giuridica:	Patrimoniale disponibile	Reddito dominicale:	7131	Valore catastale:	534.825	Reddito :						
Provincia:	CE	Comune:	Castel Volturno	Partita:	838	Foglio:	11	Particella:	25	Sub:		Estensione mq:	12506	Valore di mercato:	51.274.600	
		Scheda n°:	398	Condizione giuridica:	Patrimoniale disponibile	Reddito dominicale:	337662	Valore catastale:	25.324.650	Reddito :						
Provincia:	CE	Comune:	Castel Volturno	Partita:	838	Foglio:	11	Particella:	29	Sub:		Estensione mq:	15000	Valore di mercato:	61.500.000	
		Scheda n°:	399	Condizione giuridica:	Patrimoniale disponibile	Reddito dominicale:	405000	Valore catastale:	30.375.000	Reddito :						
Provincia:	CE	Comune:	Castel Volturno	Partita:	838	Foglio:	11	Particella:	36	Sub:		Estensione mq:	2785	Valore di mercato:	11.418.500	
		Scheda n°:	401	Condizione giuridica:	Patrimoniale disponibile	Reddito dominicale:	87727	Valore catastale:	6.579.525	Reddito :						
Provincia:	CE	Comune:	Castel Volturno	Partita:	838	Foglio:	11	Particella:	38	Sub:		Estensione mq:	30	Valore di mercato:	123.000	
		Scheda n°:	413	Condizione giuridica:	Patrimoniale disponibile	Reddito dominicale:	945	Valore catastale:	70.875	Reddito :						
Provincia:	CE	Comune:	Castel Volturno	Partita:	838	Foglio:	11	Particella:	39	Sub:		Estensione mq:	417	Valore di mercato:	1.709.700	
		Scheda n°:	414	Condizione giuridica:	Patrimoniale disponibile	Reddito dominicale:	11259	Valore catastale:	844.425	Reddito :						
Provincia:	CE	Comune:	Castel Volturno	Partita:	838	Foglio:	12	Particella:	32	Sub:		Estensione mq:	14175	Valore di mercato:	58.117.500	
		Scheda n°:	415	Condizione giuridica:	Patrimoniale disponibile	Reddito dominicale:	446512	Valore catastale:	33.488.400	Reddito :						
Provincia:	CE	Comune:	Castel Volturno	Partita:	838	Foglio:	12	Particella:	59	Sub:		Estensione mq:	504	Valore di mercato:	2.066.400	
		Scheda n°:	416	Condizione giuridica:	Patrimoniale disponibile	Reddito dominicale:	13608	Valore catastale:	1.020.600	Reddito :						
Provincia:	CE	Comune:	Castel Volturno	Partita:	838	Foglio:	12	Particella:	61	Sub:		Estensione mq:	1796	Valore di mercato:	7.363.600	
		Scheda n°:	1937	Condizione giuridica:	Patrimoniale disponibile	Reddito dominicale:	56574	Valore catastale:	4.243.050	Reddito :						
Provincia:	CE	Comune:	Castel Volturno	Partita:	838	Foglio:	12	Particella:	63	Sub:		Estensione mq:	90	Valore di mercato:	369.000	
		Scheda n°:	1938	Condizione giuridica:	Patrimoniale disponibile	Reddito dominicale:	2835	Valore catastale:	212.625	Reddito :						
Provincia:	CE	Comune:	Castel Volturno	Partita:	838	Foglio:	12	Particella:	108	Sub:		Estensione mq:	980	Valore di mercato:	4.018.000	
		Scheda n°:	1939	Condizione giuridica:	Patrimoniale disponibile	Reddito dominicale:	30870	Valore catastale:	2.315.250	Reddito :						
Provincia:	CE	Comune:	Castel Volturno	Partita:	838	Foglio:	12	Particella:	151	Sub:		Estensione mq:	10412	Valore di mercato:	30.194.800	
		Scheda n°:	1940	Condizione giuridica:	Patrimoniale disponibile	Reddito dominicale:	78090	Valore catastale:	5.856.750	Reddito :						
Provincia:	CE	Comune:	Castel Volturno	Partita:	838	Foglio:	15	Particella:	6	Sub:		Estensione mq:	9528	Valore di mercato:	27.631.200	
		Scheda n°:	1941	Condizione giuridica:	Patrimoniale disponibile	Reddito dominicale:	90516	Valore catastale:	6.788.700	Reddito :						

# Regione Campania

Settore Demanio e Patrimonio  
Servizio Patrimonio

Consistenza del Patrimonio  
anno 2000

*Allegato B - Terreni*

Provincia:	CE	Comune:	Castel Volturno	Partita:	838	Foglio:	15	Particella:	9	Sub:		Estensione mq:	23565	Valore di mercato:	96.616.500
Scheda n°:	1942	Condizione giuridica:	Patrimoniale disponibile	Reddito dominicale:	636255	Valore catastale:	47.719.125	Reddito :							
Provincia:	CE	Comune:	Castel Volturno	Partita:	838	Foglio:	15	Particella:	10	Sub:		Estensione mq:	5680	Valore di mercato:	16.472.000
Scheda n°:	1943	Condizione giuridica:	Patrimoniale disponibile	Reddito dominicale:	42600	Valore catastale:	3.195.000	Reddito :							
Provincia:	CE	Comune:	Castel Volturno	Partita:	838	Foglio:	15	Particella:	28	Sub:		Estensione mq:	627	Valore di mercato:	940.500
Scheda n°:	1944	Condizione giuridica:	Patrimoniale disponibile	Reddito dominicale:	1881	Valore catastale:	141.075	Reddito :							
Provincia:	CE	Comune:	Castel Volturno	Partita:	838	Foglio:	15	Particella:	36	Sub:		Estensione mq:	750	Valore di mercato:	1.125.000
Scheda n°:	1945	Condizione giuridica:	Patrimoniale disponibile	Reddito dominicale:	2250	Valore catastale:	168.750	Reddito :							
Provincia:	CE	Comune:	Castel Volturno	Partita:	838	Foglio:	15	Particella:	37	Sub:		Estensione mq:	200	Valore di mercato:	580.000
Scheda n°:	1946	Condizione giuridica:	Patrimoniale disponibile	Reddito dominicale:	5400	Valore catastale:	405.000	Reddito :							
Provincia:	CE	Comune:	Castel Volturno	Partita:	838	Foglio:	15	Particella:	52	Sub:		Estensione mq:	610	Valore di mercato:	1.769.000
Scheda n°:	1947	Condizione giuridica:	Patrimoniale disponibile	Reddito dominicale:	5795	Valore catastale:	434.625	Reddito :							
Provincia:	CE	Comune:	Castel Volturno	Partita:	838	Foglio:	15	Particella:	53	Sub:		Estensione mq:	1040	Valore di mercato:	3.016.000
Scheda n°:	1948	Condizione giuridica:	Patrimoniale disponibile	Reddito dominicale:	9880	Valore catastale:	741.000	Reddito :							
Provincia:	CE	Comune:	Castel Volturno	Partita:	838	Foglio:	15	Particella:	54	Sub:		Estensione mq:	10635	Valore di mercato:	30.841.500
Scheda n°:	1949	Condizione giuridica:	Patrimoniale disponibile	Reddito dominicale:	101032	Valore catastale:	7.577.400	Reddito :							
Provincia:	CE	Comune:	Castel Volturno	Partita:	838	Foglio:	15	Particella:	56	Sub:		Estensione mq:	848	Valore di mercato:	2.459.200
Scheda n°:	1950	Condizione giuridica:	Patrimoniale disponibile	Reddito dominicale:	8056	Valore catastale:	604.200	Reddito :							
Provincia:	CE	Comune:	Castel Volturno	Partita:	838	Foglio:	15	Particella:	57	Sub:		Estensione mq:	200	Valore di mercato:	580.000
Scheda n°:	1951	Condizione giuridica:	Patrimoniale disponibile	Reddito dominicale:	1900	Valore catastale:	142.500	Reddito :							
Provincia:	CE	Comune:	Castel Volturno	Partita:	838	Foglio:	15	Particella:	66	Sub:		Estensione mq:	1266	Valore di mercato:	5.190.600
Scheda n°:	1952	Condizione giuridica:	Patrimoniale disponibile	Reddito dominicale:	34182	Valore catastale:	2.563.650	Reddito :							
Provincia:	CE	Comune:	Castel Volturno	Partita:	838	Foglio:	15	Particella:	68	Sub:		Estensione mq:	365	Valore di mercato:	1.058.500
Scheda n°:	1953	Condizione giuridica:	Patrimoniale disponibile	Reddito dominicale:	2737	Valore catastale:	205.275	Reddito :							
Provincia:	CE	Comune:	Castel Volturno	Partita:	838	Foglio:	15	Particella:	69	Sub:		Estensione mq:	306	Valore di mercato:	887.400
Scheda n°:	1954	Condizione giuridica:	Patrimoniale disponibile	Reddito dominicale:	2295	Valore catastale:	172.125	Reddito :							

# Regione Campania

Settore Demanio e Patrimonio  
Servizio Patrimonio

Consistenza del Patrimonio  
anno 2000

*Allegato B - Terreni*

Provincia:	CE	Comune:	Castel Volturno	Partita:	838	Foglio:	15	Particella:	70	Sub:		Estensione mq:	612	Valore di mercato:	1.774.800	
		Scheda n°:	1955	Condizione giuridica:	Patrimoniale disponibile	Reddito dominicale:	5814	Valore catastale:	436.050	Reddito :						
Provincia:	CE	Comune:	Castel Volturno	Partita:	838	Foglio:	15	Particella:	94	Sub:		Estensione mq:	27450	Valore di mercato:	79.605.000	
		Scheda n°:	1956	Condizione giuridica:	Patrimoniale disponibile	Reddito dominicale:	260775	Valore catastale:	19.558.125	Reddito :						
Provincia:	CE	Comune:	Castel Volturno	Partita:	838	Foglio:	15	Particella:	117	Sub:		Estensione mq:	1660	Valore di mercato:	4.814.000	
		Scheda n°:	1957	Condizione giuridica:	Patrimoniale disponibile	Reddito dominicale:	12454	Valore catastale:	934.050	Reddito :						
Provincia:	CE	Comune:	Castel Volturno	Partita:	838	Foglio:	15	Particella:	122	Sub:		Estensione mq:	990	Valore di mercato:	2.871.000	
		Scheda n°:	1958	Condizione giuridica:	Patrimoniale disponibile	Reddito dominicale:	7425	Valore catastale:	556.875	Reddito :						
Provincia:	CE	Comune:	Castel Volturno	Partita:	838	Foglio:	16	Particella:	6	Sub:		Estensione mq:	15856	Valore di mercato:	65.009.600	
		Scheda n°:	1959	Condizione giuridica:	Patrimoniale disponibile	Reddito dominicale:	428112	Valore catastale:	32.108.400	Reddito :						
Provincia:	CE	Comune:	Castel Volturno	Partita:	838	Foglio:	16	Particella:	7	Sub:		Estensione mq:	15105	Valore di mercato:	61.930.500	
		Scheda n°:	1960	Condizione giuridica:	Patrimoniale disponibile	Reddito dominicale:	407835	Valore catastale:	30.587.625	Reddito :						
Provincia:	CE	Comune:	Castel Volturno	Partita:	838	Foglio:	16	Particella:	13	Sub:		Estensione mq:	17742	Valore di mercato:	72.742.200	
		Scheda n°:	1961	Condizione giuridica:	Patrimoniale disponibile	Reddito dominicale:	479034	Valore catastale:	35.927.550	Reddito :						
Provincia:	CE	Comune:	Castel Volturno	Partita:	838	Foglio:	16	Particella:	14	Sub:		Estensione mq:	14950	Valore di mercato:	61.295.000	
		Scheda n°:	1962	Condizione giuridica:	Patrimoniale disponibile	Reddito dominicale:	403650	Valore catastale:	30.273.750	Reddito :						
Provincia:	CE	Comune:	Castel Volturno	Partita:	838	Foglio:	16	Particella:	21	Sub:		Estensione mq:	4109	Valore di mercato:	16.846.900	
		Scheda n°:	1963	Condizione giuridica:	Patrimoniale disponibile	Reddito dominicale:	129433	Valore catastale:	9.707.475	Reddito :						
Provincia:	CE	Comune:	Castel Volturno	Partita:	838	Foglio:	16	Particella:	39	Sub:		Estensione mq:	380	Valore di mercato:	1.558.000	
		Scheda n°:	1964	Condizione giuridica:	Patrimoniale disponibile	Reddito dominicale:	11970	Valore catastale:	897.750	Reddito :						
Provincia:	CE	Comune:	Castel Volturno	Partita:	838	Foglio:	16	Particella:	41	Sub:		Estensione mq:	900	Valore di mercato:	3.690.000	
		Scheda n°:	1965	Condizione giuridica:	Patrimoniale disponibile	Reddito dominicale:	24300	Valore catastale:	1.822.500	Reddito :						
Provincia:	CE	Comune:	Castel Volturno	Partita:	838	Foglio:	16	Particella:	42	Sub:		Estensione mq:	1080	Valore di mercato:	4.428.000	
		Scheda n°:	1966	Condizione giuridica:	Patrimoniale disponibile	Reddito dominicale:	34020	Valore catastale:	2.551.500	Reddito :						
Provincia:	CE	Comune:	Castel Volturno	Partita:	838	Foglio:	16	Particella:	50	Sub:		Estensione mq:	2428	Valore di mercato:	9.954.800	
		Scheda n°:	1967	Condizione giuridica:	Patrimoniale disponibile	Reddito dominicale:	65556	Valore catastale:	4.916.700	Reddito :						

# Regione Campania

Settore Demanio e Patrimonio  
Servizio Patrimonio

Consistenza del Patrimonio  
anno 2000

*Allegato B - Terreni*

Provincia:	CE	Comune:	Castel Volturno	Partita:	838	Foglio:	16	Particella:	61	Sub:		Estensione mq:	1800	Valore di mercato:	7.380.000	
		Scheda n°:	1968	Condizione giuridica:	Patrimoniale disponibile	Reddito dominicale:	48600	Valore catastale:	3.645.000	Reddito :						
Provincia:	CE	Comune:	Castel Volturno	Partita:	838	Foglio:	30	Particella:	61	Sub:		Estensione mq:	2540	Valore di mercato:	3.810.000	
		Scheda n°:	1969	Condizione giuridica:	Patrimoniale disponibile	Reddito dominicale:	4318	Valore catastale:	323.850	Reddito :						
Provincia:	CE	Comune:	Castel Volturno	Partita:	838	Foglio:	35	Particella:	31	Sub:		Estensione mq:	5040	Valore di mercato:	4.536.000	
		Scheda n°:	1970	Condizione giuridica:	Patrimoniale disponibile	Reddito dominicale:	20160	Valore catastale:	1.512.000	Reddito :						
Provincia:	CE	Comune:	Castel Volturno	Partita:	838	Foglio:	35	Particella:	40	Sub:		Estensione mq:	1650	Valore di mercato:	1.485.000	
		Scheda n°:	1971	Condizione giuridica:	Patrimoniale disponibile	Reddito dominicale:	6600	Valore catastale:	495.000	Reddito :						
Provincia:	CE	Comune:	Castel Volturno	Partita:	838	Foglio:	35	Particella:	176	Sub:		Estensione mq:	5516	Valore di mercato:	4.964.400	
		Scheda n°:	1972	Condizione giuridica:	Patrimoniale disponibile	Reddito dominicale:	22064	Valore catastale:	1.654.800	Reddito :						
Provincia:	CE	Comune:	Castel Volturno	Partita:	838	Foglio:	35	Particella:	183	Sub:		Estensione mq:	2065	Valore di mercato:	1.858.500	
		Scheda n°:	1973	Condizione giuridica:	Patrimoniale disponibile	Reddito dominicale:	8260	Valore catastale:	619.500	Reddito :						
Provincia:	CE	Comune:	Castel Volturno	Partita:	838	Foglio:	35	Particella:	230	Sub:		Estensione mq:	4220	Valore di mercato:	3.798.000	
		Scheda n°:	1974	Condizione giuridica:	Patrimoniale disponibile	Reddito dominicale:	16880	Valore catastale:	1.266.000	Reddito :						
Provincia:	CE	Comune:	Castel Volturno	Partita:	838	Foglio:	38	Particella:	45	Sub:		Estensione mq:	3413	Valore di mercato:	3.071.700	
		Scheda n°:	1975	Condizione giuridica:	Patrimoniale disponibile	Reddito dominicale:	13652	Valore catastale:	1.023.900	Reddito :						
Provincia:	CE	Comune:	Castel Volturno	Partita:	838	Foglio:	38	Particella:	52	Sub:		Estensione mq:	944	Valore di mercato:	1.416.000	
		Scheda n°:	1976	Condizione giuridica:	Patrimoniale disponibile	Reddito dominicale:	2832	Valore catastale:	212.400	Reddito :						
Provincia:	CE	Comune:	Castel Volturno	Partita:	838	Foglio:	38	Particella:	61	Sub:		Estensione mq:	751	Valore di mercato:	2.177.900	
		Scheda n°:	1977	Condizione giuridica:	Patrimoniale disponibile	Reddito dominicale:	3755	Valore catastale:	281.625	Reddito :						
Provincia:	CE	Comune:	Castel Volturno	Partita:	838	Foglio:	38	Particella:	63	Sub:		Estensione mq:	4296	Valore di mercato:	12.458.400	
		Scheda n°:	1978	Condizione giuridica:	Patrimoniale disponibile	Reddito dominicale:	21480	Valore catastale:	1.611.000	Reddito :						
Provincia:	CE	Comune:	Castel Volturno	Partita:	838	Foglio:	38	Particella:	64	Sub:		Estensione mq:	4779	Valore di mercato:	13.859.100	
		Scheda n°:	1979	Condizione giuridica:	Patrimoniale disponibile	Reddito dominicale:	23895	Valore catastale:	1.792.125	Reddito :						
Provincia:	CE	Comune:	Castel Volturno	Partita:	838	Foglio:	39	Particella:	238	Sub:		Estensione mq:	1482	Valore di mercato:	6.076.200	
		Scheda n°:	1980	Condizione giuridica:	Patrimoniale disponibile	Reddito dominicale:	40014	Valore catastale:	3.001.050	Reddito :						

# Regione Campania

Settore Demanio e Patrimonio  
Servizio Patrimonio

Consistenza del Patrimonio  
anno 2000

*Allegato B - Terreni*

Provincia:	CE	Comune:	Castel Volturno	Partita:	838	Foglio:	39	Particella:	328	Sub:		Estensione mq:	2330	Valore di mercato:	9.553.000
		Scheda n°:	1981	Condizione giuridica:	Patrimoniale disponibile	Reddito dominicale:	62910	Valore catastale:	4.718.250	Reddito :					
Provincia:	CE	Comune:	Castel Volturno	Partita:	838	Foglio:	39	Particella:	337	Sub:		Estensione mq:	1005	Valore di mercato:	4.120.500
		Scheda n°:	1982	Condizione giuridica:	Patrimoniale disponibile	Reddito dominicale:	27135	Valore catastale:	2.035.125	Reddito :					
Provincia:	CE	Comune:	Castel Volturno	Partita:	838	Foglio:	39	Particella:	339	Sub:		Estensione mq:	995	Valore di mercato:	4.079.500
		Scheda n°:	1983	Condizione giuridica:	Patrimoniale disponibile	Reddito dominicale:	26865	Valore catastale:	2.014.875	Reddito :					
Provincia:	CE	Comune:	Castel Volturno	Partita:	838	Foglio:	39	Particella:	340	Sub:		Estensione mq:	400	Valore di mercato:	1.640.000
		Scheda n°:	1984	Condizione giuridica:	Patrimoniale disponibile	Reddito dominicale:	10800	Valore catastale:	810.000	Reddito :					
Provincia:	CE	Comune:	Castel Volturno	Partita:	838	Foglio:	39	Particella:	366	Sub:		Estensione mq:	55	Valore di mercato:	225.500
		Scheda n°:	1985	Condizione giuridica:	Patrimoniale disponibile	Reddito dominicale:	1732	Valore catastale:	129.900	Reddito :					
Provincia:	CE	Comune:	Castel Volturno	Partita:	838	Foglio:	39	Particella:	371	Sub:		Estensione mq:	1255	Valore di mercato:	5.145.500
		Scheda n°:	1986	Condizione giuridica:	Patrimoniale disponibile	Reddito dominicale:	33885	Valore catastale:	2.541.375	Reddito :					
Provincia:	CE	Comune:	Castel Volturno	Partita:	838	Foglio:	39	Particella:	373	Sub:		Estensione mq:	2240	Valore di mercato:	9.184.000
		Scheda n°:	1987	Condizione giuridica:	Patrimoniale disponibile	Reddito dominicale:	60480	Valore catastale:	4.536.000	Reddito :					
Provincia:	CE	Comune:	Castel Volturno	Partita:	838	Foglio:	39	Particella:	374	Sub:		Estensione mq:	2440	Valore di mercato:	10.004.000
		Scheda n°:	1988	Condizione giuridica:	Patrimoniale disponibile	Reddito dominicale:	65880	Valore catastale:	4.941.000	Reddito :					
Provincia:	CE	Comune:	Castel Volturno	Partita:	838	Foglio:	39	Particella:	386	Sub:		Estensione mq:	950	Valore di mercato:	3.895.000
		Scheda n°:	1989	Condizione giuridica:	Patrimoniale disponibile	Reddito dominicale:	25650	Valore catastale:	1.923.750	Reddito :					
Provincia:	CE	Comune:	Castel Volturno	Partita:	838	Foglio:	39	Particella:	388	Sub:		Estensione mq:	308	Valore di mercato:	1.262.800
		Scheda n°:	1990	Condizione giuridica:	Patrimoniale disponibile	Reddito dominicale:	8316	Valore catastale:	623.700	Reddito :					
Provincia:	CE	Comune:	Castel Volturno	Partita:	838	Foglio:	39	Particella:	393	Sub:		Estensione mq:	5520	Valore di mercato:	22.632.000
		Scheda n°:	1991	Condizione giuridica:	Patrimoniale disponibile	Reddito dominicale:	149040	Valore catastale:	11.178.000	Reddito :					
Provincia:	CE	Comune:	Castel Volturno	Partita:	838	Foglio:	39	Particella:	421	Sub:		Estensione mq:	1080	Valore di mercato:	4.428.000
		Scheda n°:	1992	Condizione giuridica:	Patrimoniale disponibile	Reddito dominicale:	29160	Valore catastale:	2.187.000	Reddito :					
Provincia:	CE	Comune:	Castel Volturno	Partita:	838	Foglio:	39	Particella:	423	Sub:		Estensione mq:	995	Valore di mercato:	4.079.500
		Scheda n°:	1993	Condizione giuridica:	Patrimoniale disponibile	Reddito dominicale:	26865	Valore catastale:	2.014.875	Reddito :					

# Regione Campania

Settore Demanio e Patrimonio  
Servizio Patrimonio

Consistenza del Patrimonio  
anno 2000

*Allegato B - Terreni*

Provincia:	CE	Comune:	Castel Volturno	Partita:	838	Foglio:	39	Particella:	429	Sub:		Estensione mq:	180	Valore di mercato:	738.000
		Scheda n°:	1994	Condizione giuridica:	Patrimoniale disponibile			Reddito dominicale:	4860			Valore catastale:	364.500	Reddito :	
Provincia:	CE	Comune:	Castel Volturno	Partita:	838	Foglio:	39	Particella:	430	Sub:		Estensione mq:	2810	Valore di mercato:	11.521.000
		Scheda n°:	1995	Condizione giuridica:	Patrimoniale disponibile			Reddito dominicale:	88515			Valore catastale:	6.638.625	Reddito :	
Provincia:	CE	Comune:	Castel Volturno	Partita:	838	Foglio:	39	Particella:	432	Sub:		Estensione mq:	175	Valore di mercato:	717.500
		Scheda n°:	1996	Condizione giuridica:	Patrimoniale disponibile			Reddito dominicale:	4725			Valore catastale:	354.375	Reddito :	
Provincia:	CE	Comune:	Castel Volturno	Partita:	838	Foglio:	39	Particella:	436	Sub:		Estensione mq:	855	Valore di mercato:	3.505.500
		Scheda n°:	1997	Condizione giuridica:	Patrimoniale disponibile			Reddito dominicale:	23085			Valore catastale:	1.731.375	Reddito :	
Provincia:	CE	Comune:	Castel Volturno	Partita:	838	Foglio:	39	Particella:	440	Sub:		Estensione mq:	510	Valore di mercato:	2.091.000
		Scheda n°:	1998	Condizione giuridica:	Patrimoniale disponibile			Reddito dominicale:	13770			Valore catastale:	1.032.750	Reddito :	
Provincia:	CE	Comune:	Castel Volturno	Partita:	838	Foglio:	39	Particella:	441	Sub:		Estensione mq:	1465	Valore di mercato:	6.006.500
		Scheda n°:	1999	Condizione giuridica:	Patrimoniale disponibile			Reddito dominicale:	39555			Valore catastale:	2.966.625	Reddito :	
Provincia:	CE	Comune:	Castel Volturno	Partita:	838	Foglio:	39	Particella:	448	Sub:		Estensione mq:	1355	Valore di mercato:	5.555.500
		Scheda n°:	2000	Condizione giuridica:	Patrimoniale disponibile			Reddito dominicale:	36585			Valore catastale:	2.743.875	Reddito :	
Provincia:	CE	Comune:	Castel Volturno	Partita:	838	Foglio:	39	Particella:	454	Sub:		Estensione mq:	1630	Valore di mercato:	6.683.000
		Scheda n°:	2001	Condizione giuridica:	Patrimoniale disponibile			Reddito dominicale:	44010			Valore catastale:	3.300.750	Reddito :	
Provincia:	CE	Comune:	Castel Volturno	Partita:	838	Foglio:	39	Particella:	506	Sub:		Estensione mq:	195	Valore di mercato:	799.500
		Scheda n°:	2002	Condizione giuridica:	Patrimoniale disponibile			Reddito dominicale:	5265			Valore catastale:	394.875	Reddito :	
Provincia:	CE	Comune:	Castel Volturno	Partita:	838	Foglio:	39	Particella:	539	Sub:		Estensione mq:	1030	Valore di mercato:	4.223.000
		Scheda n°:	2003	Condizione giuridica:	Patrimoniale disponibile			Reddito dominicale:	27810			Valore catastale:	2.085.750	Reddito :	
Provincia:	CE	Comune:	Castel Volturno	Partita:	838	Foglio:	39	Particella:	564	Sub:		Estensione mq:	730	Valore di mercato:	2.993.000
		Scheda n°:	2004	Condizione giuridica:	Patrimoniale disponibile			Reddito dominicale:	19710			Valore catastale:	1.478.250	Reddito :	
Provincia:	CE	Comune:	Castel Volturno	Partita:	838	Foglio:	39	Particella:	584	Sub:		Estensione mq:	410	Valore di mercato:	1.681.000
		Scheda n°:	2005	Condizione giuridica:	Patrimoniale disponibile			Reddito dominicale:	8200			Valore catastale:	615.000	Reddito :	
Provincia:	CE	Comune:	Castel Volturno	Partita:	838	Foglio:	39	Particella:	594	Sub:		Estensione mq:	440	Valore di mercato:	1.804.000
		Scheda n°:	2006	Condizione giuridica:	Patrimoniale disponibile			Reddito dominicale:	8800			Valore catastale:	660.000	Reddito :	

# Regione Campania

Settore Demanio e Patrimonio  
Servizio Patrimonio

Consistenza del Patrimonio  
anno 2000

*Allegato B - Terreni*

Provincia:	CE	Comune:	Castel Volturno	Partita:	838	Foglio:	39	Particella:	601	Sub:		Estensione mq:	1300	Valore di mercato:	5.330.000	
		Scheda n°:	2007	Condizione giuridica:	Patrimoniale disponibile	Reddito dominicale:	26000	Valore catastale:	1.950.000	Reddito :						
Provincia:	CE	Comune:	Castel Volturno	Partita:	838	Foglio:	39	Particella:	604	Sub:		Estensione mq:	230	Valore di mercato:	943.000	
		Scheda n°:	2008	Condizione giuridica:	Patrimoniale disponibile	Reddito dominicale:	4600	Valore catastale:	345.000	Reddito :						
Provincia:	CE	Comune:	Castel Volturno	Partita:	838	Foglio:	39	Particella:	619	Sub:		Estensione mq:	1270	Valore di mercato:	5.207.000	
		Scheda n°:	2009	Condizione giuridica:	Patrimoniale disponibile	Reddito dominicale:	25400	Valore catastale:	1.905.000	Reddito :						
Provincia:	CE	Comune:	Castel Volturno	Partita:	838	Foglio:	39	Particella:	620	Sub:		Estensione mq:	330	Valore di mercato:	1.353.000	
		Scheda n°:	2010	Condizione giuridica:	Patrimoniale disponibile	Reddito dominicale:	6600	Valore catastale:	495.000	Reddito :						
Provincia:	CE	Comune:	Castel Volturno	Partita:	838	Foglio:	39	Particella:	621	Sub:		Estensione mq:	600	Valore di mercato:	2.460.000	
		Scheda n°:	2011	Condizione giuridica:	Patrimoniale disponibile	Reddito dominicale:	12000	Valore catastale:	900.000	Reddito :						
Provincia:	CE	Comune:	Castel Volturno	Partita:	838	Foglio:	39	Particella:	627	Sub:		Estensione mq:	350	Valore di mercato:	1.435.000	
		Scheda n°:	2012	Condizione giuridica:	Patrimoniale disponibile	Reddito dominicale:	7000	Valore catastale:	525.000	Reddito :						
Provincia:	CE	Comune:	Castel Volturno	Partita:	838	Foglio:	39	Particella:	630	Sub:		Estensione mq:	840	Valore di mercato:	3.444.000	
		Scheda n°:	2013	Condizione giuridica:	Patrimoniale disponibile	Reddito dominicale:	16800	Valore catastale:	1.260.000	Reddito :						
Provincia:	CE	Comune:	Castel Volturno	Partita:	838	Foglio:	39	Particella:	631	Sub:		Estensione mq:	390	Valore di mercato:	1.599.000	
		Scheda n°:	2014	Condizione giuridica:	Patrimoniale disponibile	Reddito dominicale:	7800	Valore catastale:	585.000	Reddito :						
Provincia:	CE	Comune:	Castel Volturno	Partita:	838	Foglio:	39	Particella:	637	Sub:		Estensione mq:	255	Valore di mercato:	1.045.500	
		Scheda n°:	2015	Condizione giuridica:	Patrimoniale disponibile	Reddito dominicale:	5100	Valore catastale:	382.500	Reddito :						
Provincia:	CE	Comune:	Castel Volturno	Partita:	838	Foglio:	39	Particella:	645	Sub:		Estensione mq:	985	Valore di mercato:	4.038.500	
		Scheda n°:	2016	Condizione giuridica:	Patrimoniale disponibile	Reddito dominicale:	19700	Valore catastale:	1.477.500	Reddito :						
Provincia:	CE	Comune:	Castel Volturno	Partita:	838	Foglio:	39	Particella:	646	Sub:		Estensione mq:	1570	Valore di mercato:	6.437.000	
		Scheda n°:	2017	Condizione giuridica:	Patrimoniale disponibile	Reddito dominicale:	31400	Valore catastale:	2.355.000	Reddito :						
Provincia:	CE	Comune:	Castel Volturno	Partita:	838	Foglio:	39	Particella:	647	Sub:		Estensione mq:	3576	Valore di mercato:	14.661.600	
		Scheda n°:	2018	Condizione giuridica:	Patrimoniale disponibile	Reddito dominicale:	71520	Valore catastale:	5.364.000	Reddito :						
Provincia:	CE	Comune:	Castel Volturno	Partita:	838	Foglio:	39	Particella:	649	Sub:		Estensione mq:	4800	Valore di mercato:	19.680.000	
		Scheda n°:	2019	Condizione giuridica:	Patrimoniale disponibile	Reddito dominicale:	96000	Valore catastale:	7.200.000	Reddito :						



# Regione Campania

Settore Demanio e Patrimonio  
Servizio Patrimonio

Consistenza del Patrimonio  
anno 2000

*Allegato B - Terreni*

Provincia:	CE	Comune:	Castel Volturno	Partita:	838	Foglio:	39	Particella:	650	Sub:		Estensione mq:	3520	Valore di mercato:	14.432.000
Scheda n°:	2020	Condizione giuridica:	Patrimoniale disponibile	Reddito dominicale:	70400	Valore catastale:	5.280.000	Reddito :							
Provincia:	CE	Comune:	Castel Volturno	Partita:	838	Foglio:	39	Particella:	659	Sub:		Estensione mq:	7366	Valore di mercato:	30.200.600
Scheda n°:	2021	Condizione giuridica:	Patrimoniale disponibile	Reddito dominicale:	147320	Valore catastale:	11.049.000	Reddito :							
Provincia:	CE	Comune:	Castel Volturno	Partita:	838	Foglio:	39	Particella:	664	Sub:		Estensione mq:	2920	Valore di mercato:	11.972.000
Scheda n°:	2022	Condizione giuridica:	Patrimoniale disponibile	Reddito dominicale:	58400	Valore catastale:	4.380.000	Reddito :							
Provincia:	CE	Comune:	Castel Volturno	Partita:	838	Foglio:	39	Particella:	692	Sub:		Estensione mq:	1810	Valore di mercato:	7.421.000
Scheda n°:	2023	Condizione giuridica:	Patrimoniale disponibile	Reddito dominicale:	36200	Valore catastale:	2.715.000	Reddito :							
Provincia:	CE	Comune:	Castel Volturno	Partita:	838	Foglio:	39	Particella:	712	Sub:		Estensione mq:	1060	Valore di mercato:	4.346.000
Scheda n°:	2024	Condizione giuridica:	Patrimoniale disponibile	Reddito dominicale:	21200	Valore catastale:	1.590.000	Reddito :							
Provincia:	CE	Comune:	Castel Volturno	Partita:	838	Foglio:	39	Particella:	714	Sub:		Estensione mq:	15	Valore di mercato:	61.500
Scheda n°:	2025	Condizione giuridica:	Patrimoniale disponibile	Reddito dominicale:	300	Valore catastale:	22.500	Reddito :							
Provincia:	CE	Comune:	Castel Volturno	Partita:	838	Foglio:	39	Particella:	724	Sub:		Estensione mq:	88	Valore di mercato:	360.800
Scheda n°:	2026	Condizione giuridica:	Patrimoniale disponibile	Reddito dominicale:	1760	Valore catastale:	132.000	Reddito :							
Provincia:	CE	Comune:	Castel Volturno	Partita:	838	Foglio:	39	Particella:	728	Sub:		Estensione mq:	6392	Valore di mercato:	26.207.200
Scheda n°:	2027	Condizione giuridica:	Patrimoniale disponibile	Reddito dominicale:	127840	Valore catastale:	9.588.000	Reddito :							
Provincia:	CE	Comune:	Castel Volturno	Partita:	838	Foglio:	39	Particella:	744	Sub:		Estensione mq:	980	Valore di mercato:	4.018.000
Scheda n°:	2028	Condizione giuridica:	Patrimoniale disponibile	Reddito dominicale:	19600	Valore catastale:	1.470.000	Reddito :							
Provincia:	CE	Comune:	Castel Volturno	Partita:	838	Foglio:	39	Particella:	774	Sub:		Estensione mq:	192	Valore di mercato:	787.200
Scheda n°:	2029	Condizione giuridica:	Patrimoniale disponibile	Reddito dominicale:	3840	Valore catastale:	288.000	Reddito :							
Provincia:	CE	Comune:	Castel Volturno	Partita:	838	Foglio:	39	Particella:	775	Sub:		Estensione mq:	125	Valore di mercato:	512.500
Scheda n°:	2030	Condizione giuridica:	Patrimoniale disponibile	Reddito dominicale:	2500	Valore catastale:	187.500	Reddito :							
Provincia:	CE	Comune:	Castel Volturno	Partita:	838	Foglio:	39	Particella:	780	Sub:		Estensione mq:	245	Valore di mercato:	1.004.500
Scheda n°:	2031	Condizione giuridica:	Patrimoniale disponibile	Reddito dominicale:	4900	Valore catastale:	367.500	Reddito :							
Provincia:	CE	Comune:	Castel Volturno	Partita:	838	Foglio:	39	Particella:	781	Sub:		Estensione mq:	1000	Valore di mercato:	4.100.000
Scheda n°:	2032	Condizione giuridica:	Patrimoniale disponibile	Reddito dominicale:	20000	Valore catastale:	1.500.000	Reddito :							

# Regione Campania

Settore Demanio e Patrimonio  
Servizio Patrimonio

Consistenza del Patrimonio  
anno 2000

*Allegato B - Terreni*

Provincia:	CE	Comune:	Castel Volturno	Partita:	838	Foglio:	39	Particella:	787	Sub:		Estensione mq:	510	Valore di mercato:	2.091.000	
		Scheda n°:	2033	Condizione giuridica:	Patrimoniale disponibile	Reddito dominicale:	10200	Valore catastale:	765.000	Reddito :						
Provincia:	CE	Comune:	Castel Volturno	Partita:	838	Foglio:	39	Particella:	804	Sub:		Estensione mq:	8700	Valore di mercato:	35.670.000	
		Scheda n°:	2034	Condizione giuridica:	Patrimoniale disponibile	Reddito dominicale:	174000	Valore catastale:	13.050.000	Reddito :						
Provincia:	CE	Comune:	Castel Volturno	Partita:	838	Foglio:	39	Particella:	998	Sub:		Estensione mq:	120	Valore di mercato:	492.000	
		Scheda n°:	2035	Condizione giuridica:	Patrimoniale disponibile	Reddito dominicale:	2400	Valore catastale:	180.000	Reddito :						
Provincia:	CE	Comune:	Castel Volturno	Partita:	838	Foglio:	39	Particella:	999	Sub:		Estensione mq:	110	Valore di mercato:	451.000	
		Scheda n°:	2036	Condizione giuridica:	Patrimoniale disponibile	Reddito dominicale:	2200	Valore catastale:	165.000	Reddito :						
Provincia:	CE	Comune:	Castel Volturno	Partita:	838	Foglio:	39	Particella:	1016	Sub:		Estensione mq:	790	Valore di mercato:	3.239.000	
		Scheda n°:	2037	Condizione giuridica:	Patrimoniale disponibile	Reddito dominicale:	15800	Valore catastale:	1.185.000	Reddito :						
Provincia:	CE	Comune:	Castel Volturno	Partita:	838	Foglio:	43	Particella:	11	Sub:		Estensione mq:	7484	Valore di mercato:	21.703.600	
		Scheda n°:	2038	Condizione giuridica:	Patrimoniale disponibile	Reddito dominicale:	37420	Valore catastale:	2.806.500	Reddito :						
Provincia:	CE	Comune:	Castel Volturno	Partita:	838	Foglio:	43	Particella:	14	Sub:		Estensione mq:	7374	Valore di mercato:	21.384.600	
		Scheda n°:	2039	Condizione giuridica:	Patrimoniale disponibile	Reddito dominicale:	26870	Valore catastale:	2.015.250	Reddito :						
Provincia:	CE	Comune:	Castel Volturno	Partita:	838	Foglio:	43	Particella:	25	Sub:		Estensione mq:	7269	Valore di mercato:	29.802.900	
		Scheda n°:	2040	Condizione giuridica:	Patrimoniale disponibile	Reddito dominicale:	145380	Valore catastale:	10.903.500	Reddito :						
Provincia:	CE	Comune:	Castel Volturno	Partita:	838	Foglio:	43	Particella:	52	Sub:		Estensione mq:	17469	Valore di mercato:	71.622.900	
		Scheda n°:	2041	Condizione giuridica:	Patrimoniale disponibile	Reddito dominicale:	349380	Valore catastale:	26.203.500	Reddito :						
Provincia:	CE	Comune:	Castel Volturno	Partita:	838	Foglio:	43	Particella:	54	Sub:		Estensione mq:	19049	Valore di mercato:	78.100.900	
		Scheda n°:	2042	Condizione giuridica:	Patrimoniale disponibile	Reddito dominicale:	380980	Valore catastale:	28.573.500	Reddito :						
Provincia:	CE	Comune:	Castel Volturno	Partita:	838	Foglio:	43	Particella:	152	Sub:		Estensione mq:	264	Valore di mercato:	237.600	
		Scheda n°:	2043	Condizione giuridica:	Patrimoniale disponibile	Reddito dominicale:	1056	Valore catastale:	79.200	Reddito :						
Provincia:	CE	Comune:	Castel Volturno	Partita:	838	Foglio:	44	Particella:	34	Sub:		Estensione mq:	22410	Valore di mercato:	20.169.000	
		Scheda n°:	2044	Condizione giuridica:	Patrimoniale disponibile	Reddito dominicale:	89640	Valore catastale:	6.723.000	Reddito :						
Provincia:	CE	Comune:	Castel Volturno	Partita:	838	Foglio:	46	Particella:	6	Sub:		Estensione mq:	910	Valore di mercato:	3.731.000	
		Scheda n°:	2045	Condizione giuridica:	Patrimoniale disponibile	Reddito dominicale:	243270	Valore catastale:	18.245.250	Reddito :						

# Regione Campania

Settore Demanio e Patrimonio  
Servizio Patrimonio

Consistenza del Patrimonio  
anno 2000

*Allegato B - Terreni*

Provincia:	CE	Comune:	Castel Volturno	Partita:	838	Foglio:	46	Particella:	101	Sub:		Estensione mq:	2600	Valore di mercato:	
Scheda n°:	2046	Condizione giuridica:	Patrimoniale disponibile	Reddito dominicale:	0	Valore catastale:	0	Reddito :							
Provincia:	CE	Comune:	Castel Volturno	Partita:	838	Foglio:	51	Particella:	1	Sub:	1	Estensione mq:	24200	Valore di mercato:	21.780.000
Scheda n°:	1880	Condizione giuridica:	Patrimoniale indisponibile	Reddito dominicale:	0	Valore catastale:	0	Reddito :	20.155.484						
Provincia:	CE	Comune:	Castel Volturno	Partita:	838	Foglio:	51	Particella:	1	Sub:	2	Estensione mq:	2020	Valore di mercato:	1.818.000
Scheda n°:	1883	Condizione giuridica:	Patrimoniale indisponibile	Reddito dominicale:	0	Valore catastale:	0	Reddito :	6.032.934						
Provincia:	CE	Comune:	Castel Volturno	Partita:	838	Foglio:	51	Particella:	1	Sub:	3	Estensione mq:	9000	Valore di mercato:	8.100.000
Scheda n°:	1887	Condizione giuridica:	Patrimoniale indisponibile	Reddito dominicale:	0	Valore catastale:	0	Reddito :	9.666.408						
Provincia:	CE	Comune:	Castel Volturno	Partita:	838	Foglio:	51	Particella:	1	Sub:	4	Estensione mq:	725	Valore di mercato:	652.500
Scheda n°:	1890	Condizione giuridica:	Patrimoniale indisponibile	Reddito dominicale:	0	Valore catastale:	0	Reddito :	5.223.970						
Provincia:	CE	Comune:	Castel Volturno	Partita:	838	Foglio:	51	Particella:	1	Sub:	5	Estensione mq:	5080	Valore di mercato:	4.572.000
Scheda n°:	1893	Condizione giuridica:	Patrimoniale indisponibile	Reddito dominicale:	0	Valore catastale:	0	Reddito :	6.581.383						
Provincia:	CE	Comune:	Castel Volturno	Partita:	838	Foglio:	51	Particella:	1	Sub:	6	Estensione mq:	6980	Valore di mercato:	6.282.000
Scheda n°:	1896	Condizione giuridica:	Patrimoniale indisponibile	Reddito dominicale:	0	Valore catastale:	0	Reddito :	8.980.848						
Provincia:	CE	Comune:	Castel Volturno	Partita:	838	Foglio:	51	Particella:	1	Sub:	7	Estensione mq:	1800	Valore di mercato:	1.620.000
Scheda n°:	1899	Condizione giuridica:	Patrimoniale indisponibile	Reddito dominicale:	0	Valore catastale:	0	Reddito :	685.561						
Provincia:	CE	Comune:	Castel Volturno	Partita:	838	Foglio:	51	Particella:	1	Sub:	8	Estensione mq:	4300	Valore di mercato:	3.870.000
Scheda n°:	1901	Condizione giuridica:	Patrimoniale indisponibile	Reddito dominicale:	0	Valore catastale:	0	Reddito :	7.335.502						
Provincia:	CE	Comune:	Castel Volturno	Partita:	838	Foglio:	51	Particella:	1	Sub:	9	Estensione mq:	5100	Valore di mercato:	4.590.000
Scheda n°:	1904	Condizione giuridica:	Patrimoniale indisponibile	Reddito dominicale:	0	Valore catastale:	0	Reddito :	7.260.089						
Provincia:	CE	Comune:	Castel Volturno	Partita:	838	Foglio:	51	Particella:	1	Sub:	10	Estensione mq:	4850	Valore di mercato:	4.365.000
Scheda n°:	1907	Condizione giuridica:	Patrimoniale indisponibile	Reddito dominicale:	0	Valore catastale:	0	Reddito :	10.968.971						
Provincia:	CE	Comune:	Castel Volturno	Partita:	838	Foglio:	51	Particella:	1	Sub:	11	Estensione mq:	3060	Valore di mercato:	2.754.000
Scheda n°:	1910	Condizione giuridica:	Patrimoniale indisponibile	Reddito dominicale:	0	Valore catastale:	0	Reddito :	7.335.502						
Provincia:	CE	Comune:	Castel Volturno	Partita:	838	Foglio:	51	Particella:	1	Sub:	12	Estensione mq:	2200	Valore di mercato:	1.980.000
Scheda n°:	1913	Condizione giuridica:	Patrimoniale indisponibile	Reddito dominicale:	0	Valore catastale:	0	Reddito :	12.408.636						

# Regione Campania

Settore Demanio e Patrimonio  
Servizio Patrimonio

Consistenza del Patrimonio  
anno 2000

*Allegato B - Terreni*

Provincia:	CE	Comune:	Castel Volturno	Partita:	838	Foglio:	51	Particella:	1	Sub:	13	Estensione mq:	450	Valore di mercato:	405.000	
		Scheda n°:	1916	Condizione giuridica:	Patrimoniale indisponibile			Reddito dominicale:	0			Valore catastale:	0	Reddito :	4.558.982	
Provincia:	CE	Comune:	Castel Volturno	Partita:	838	Foglio:	51	Particella:	1	Sub:	14	Estensione mq:	850	Valore di mercato:	765.000	
		Scheda n°:	1919	Condizione giuridica:	Patrimoniale indisponibile			Reddito dominicale:	0			Valore catastale:	0	Reddito :	4.387.588	
Provincia:	CE	Comune:	Castel Volturno	Partita:	838	Foglio:	51	Particella:	1	Sub:	15	Estensione mq:	2250	Valore di mercato:	2.025.000	
		Scheda n°:	1922	Condizione giuridica:	Patrimoniale indisponibile			Reddito dominicale:	0			Valore catastale:	0	Reddito :	4.627.536	
Provincia:	CE	Comune:	Castel Volturno	Partita:	838	Foglio:	51	Particella:	1	Sub:	16	Estensione mq:	1380	Valore di mercato:	1.242.000	
		Scheda n°:	1925	Condizione giuridica:	Patrimoniale indisponibile			Reddito dominicale:	0			Valore catastale:	0	Reddito :	15.356.559	
Provincia:	CE	Comune:	Castel Volturno	Partita:	838	Foglio:	51	Particella:	2	Sub:	1	Estensione mq:	2050	Valore di mercato:	2.870.000	
		Scheda n°:	1881	Condizione giuridica:	Patrimoniale indisponibile			Reddito dominicale:	6150			Valore catastale:	461.250	Reddito :		
Provincia:	CE	Comune:	Castel Volturno	Partita:	838	Foglio:	51	Particella:	2	Sub:	2	Estensione mq:	2880	Valore di mercato:	4.032.000	
		Scheda n°:	1884	Condizione giuridica:	Patrimoniale indisponibile			Reddito dominicale:	8640			Valore catastale:	648.000	Reddito :		
Provincia:	CE	Comune:	Castel Volturno	Partita:	838	Foglio:	51	Particella:	2	Sub:	3	Estensione mq:	3000	Valore di mercato:	4.200.000	
		Scheda n°:	1888	Condizione giuridica:	Patrimoniale indisponibile			Reddito dominicale:	9000			Valore catastale:	675.000	Reddito :		
Provincia:	CE	Comune:	Castel Volturno	Partita:	838	Foglio:	51	Particella:	2	Sub:	4	Estensione mq:	2275	Valore di mercato:	3.185.000	
		Scheda n°:	1891	Condizione giuridica:	Patrimoniale indisponibile			Reddito dominicale:	6825			Valore catastale:	511.875	Reddito :		
Provincia:	CE	Comune:	Castel Volturno	Partita:	838	Foglio:	51	Particella:	2	Sub:	5	Estensione mq:	3020	Valore di mercato:	4.228.000	
		Scheda n°:	1894	Condizione giuridica:	Patrimoniale indisponibile			Reddito dominicale:	9060			Valore catastale:	679.500	Reddito :		
Provincia:	CE	Comune:	Castel Volturno	Partita:	838	Foglio:	51	Particella:	2	Sub:	6	Estensione mq:	3970	Valore di mercato:	5.558.000	
		Scheda n°:	1897	Condizione giuridica:	Patrimoniale indisponibile			Reddito dominicale:	11910			Valore catastale:	893.250	Reddito :		
Provincia:	CE	Comune:	Castel Volturno	Partita:	838	Foglio:	51	Particella:	2	Sub:	7	Estensione mq:	600	Valore di mercato:	840.000	
		Scheda n°:	1900	Condizione giuridica:	Patrimoniale indisponibile			Reddito dominicale:	1800			Valore catastale:	135.000	Reddito :		
Provincia:	CE	Comune:	Castel Volturno	Partita:	838	Foglio:	51	Particella:	2	Sub:	8	Estensione mq:	3008	Valore di mercato:	4.211.200	
		Scheda n°:	1902	Condizione giuridica:	Patrimoniale indisponibile			Reddito dominicale:	9024			Valore catastale:	676.800	Reddito :		
Provincia:	CE	Comune:	Castel Volturno	Partita:	838	Foglio:	51	Particella:	2	Sub:	9	Estensione mq:	2100	Valore di mercato:	2.940.000	
		Scheda n°:	1905	Condizione giuridica:	Patrimoniale indisponibile			Reddito dominicale:	6300			Valore catastale:	472.500	Reddito :		

# Regione Campania

Settore Demanio e Patrimonio  
Servizio Patrimonio

Consistenza del Patrimonio  
anno 2000

*Allegato B - Terreni*

Provincia:	CE	Comune:	Castel Volturno	Partita:	838	Foglio:	51	Particella:	2	Sub:	10	Estensione mq:	4700	Valore di mercato:	6.580.000
Scheda n°:	1908	Condizione giuridica:	Patrimoniale indisponibile	Reddito dominicale:	14100	Valore catastale:	1.057.500	Reddito :							
Provincia:	CE	Comune:	Castel Volturno	Partita:	838	Foglio:	51	Particella:	2	Sub:	11	Estensione mq:	3540	Valore di mercato:	4.956.000
Scheda n°:	1911	Condizione giuridica:	Patrimoniale indisponibile	Reddito dominicale:	10620	Valore catastale:	796.500	Reddito :							
Provincia:	CE	Comune:	Castel Volturno	Partita:	838	Foglio:	51	Particella:	2	Sub:	12	Estensione mq:	7500	Valore di mercato:	10.500.000
Scheda n°:	1914	Condizione giuridica:	Patrimoniale indisponibile	Reddito dominicale:	22500	Valore catastale:	1.687.500	Reddito :							
Provincia:	CE	Comune:	Castel Volturno	Partita:	838	Foglio:	51	Particella:	2	Sub:	13	Estensione mq:	1800	Valore di mercato:	2.520.000
Scheda n°:	1917	Condizione giuridica:	Patrimoniale indisponibile	Reddito dominicale:	5400	Valore catastale:	405.000	Reddito :							
Provincia:	CE	Comune:	Castel Volturno	Partita:	838	Foglio:	51	Particella:	2	Sub:	14	Estensione mq:	3800	Valore di mercato:	5.320.000
Scheda n°:	1920	Condizione giuridica:	Patrimoniale indisponibile	Reddito dominicale:	11400	Valore catastale:	855.000	Reddito :							
Provincia:	CE	Comune:	Castel Volturno	Partita:	838	Foglio:	51	Particella:	2	Sub:	15	Estensione mq:	2250	Valore di mercato:	3.150.000
Scheda n°:	1923	Condizione giuridica:	Patrimoniale indisponibile	Reddito dominicale:	6750	Valore catastale:	506.250	Reddito :							
Provincia:	CE	Comune:	Castel Volturno	Partita:	838	Foglio:	51	Particella:	2	Sub:	16	Estensione mq:	6920	Valore di mercato:	9.688.000
Scheda n°:	1926	Condizione giuridica:	Patrimoniale indisponibile	Reddito dominicale:	20760	Valore catastale:	1.557.000	Reddito :							
Provincia:	CE	Comune:	Castel Volturno	Partita:	838	Foglio:	51	Particella:	2	Sub:	17	Estensione mq:	7069	Valore di mercato:	9.896.600
Scheda n°:	1928	Condizione giuridica:	Patrimoniale indisponibile	Reddito dominicale:	7776	Valore catastale:	583.200	Reddito :							
Provincia:	CE	Comune:	Castel Volturno	Partita:	838	Foglio:	51	Particella:	3	Sub:	1	Estensione mq:	3150	Valore di mercato:	3.150.000
Scheda n°:	1882	Condizione giuridica:	Patrimoniale indisponibile	Reddito dominicale:	3465	Valore catastale:	259.875	Reddito :							
Provincia:	CE	Comune:	Castel Volturno	Partita:	838	Foglio:	51	Particella:	3	Sub:	3	Estensione mq:	3900	Valore di mercato:	3.900.000
Scheda n°:	1885	Condizione giuridica:	Patrimoniale indisponibile	Reddito dominicale:	4290	Valore catastale:	321.750	Reddito :							
Provincia:	CE	Comune:	Castel Volturno	Partita:	838	Foglio:	51	Particella:	3	Sub:	3	Estensione mq:	2100	Valore di mercato:	2.100.000
Scheda n°:	1889	Condizione giuridica:	Patrimoniale indisponibile	Reddito dominicale:	2310	Valore catastale:	173.250	Reddito :							
Provincia:	CE	Comune:	Castel Volturno	Partita:	838	Foglio:	51	Particella:	3	Sub:	4	Estensione mq:	4620	Valore di mercato:	4.620.000
Scheda n°:	1892	Condizione giuridica:	Patrimoniale indisponibile	Reddito dominicale:	5082	Valore catastale:	381.150	Reddito :							
Provincia:	CE	Comune:	Castel Volturno	Partita:	838	Foglio:	51	Particella:	3	Sub:	5	Estensione mq:	1500	Valore di mercato:	1.500.000
Scheda n°:	1895	Condizione giuridica:	Patrimoniale indisponibile	Reddito dominicale:	1650	Valore catastale:	123.750	Reddito :							

# Regione Campania

Settore Demanio e Patrimonio  
Servizio Patrimonio

Consistenza del Patrimonio  
anno 2000

*Allegato B - Terreni*

Provincia:	CE	Comune:	Castel Volturno	Partita:	838	Foglio:	51	Particella:	3	Sub:	6	Estensione mq:	2150	Valore di mercato:	2.150.000	
		Scheda n°:	1898	Condizione giuridica:	Patrimoniale indisponibile			Reddito dominicale:	2365			Valore catastale:	177.375	Reddito :		
Provincia:	CE	Comune:	Castel Volturno	Partita:	838	Foglio:	51	Particella:	3	Sub:	7	Estensione mq:	3392	Valore di mercato:	3.392.000	
		Scheda n°:	1903	Condizione giuridica:	Patrimoniale indisponibile			Reddito dominicale:	3731			Valore catastale:	279.825	Reddito :		
Provincia:	CE	Comune:	Castel Volturno	Partita:	838	Foglio:	51	Particella:	3	Sub:	8	Estensione mq:	14100	Valore di mercato:	14.100.000	
		Scheda n°:	1927	Condizione giuridica:	Patrimoniale indisponibile			Reddito dominicale:	15510			Valore catastale:	1.163.250	Reddito :		
Provincia:	CE	Comune:	Castel Volturno	Partita:	838	Foglio:	51	Particella:	3	Sub:	9	Estensione mq:	2250	Valore di mercato:	2.250.000	
		Scheda n°:	1924	Condizione giuridica:	Patrimoniale indisponibile			Reddito dominicale:	2475			Valore catastale:	185.625	Reddito :		
Provincia:	CE	Comune:	Castel Volturno	Partita:	838	Foglio:	51	Particella:	3	Sub:	10	Estensione mq:	1800	Valore di mercato:	1.800.000	
		Scheda n°:	417	Condizione giuridica:	Patrimoniale disponibile			Reddito dominicale:	1980			Valore catastale:	148.500	Reddito :	1.234.009	
Provincia:	CE	Comune:	Castel Volturno	Partita:	838	Foglio:	51	Particella:	3	Sub:	11	Estensione mq:	1750	Valore di mercato:	1.750.000	
		Scheda n°:	1921	Condizione giuridica:	Patrimoniale indisponibile			Reddito dominicale:	1925			Valore catastale:	144.375	Reddito :		
Provincia:	CE	Comune:	Castel Volturno	Partita:	838	Foglio:	51	Particella:	3	Sub:	12	Estensione mq:	4399	Valore di mercato:	4.399.000	
		Scheda n°:	1918	Condizione giuridica:	Patrimoniale indisponibile			Reddito dominicale:	4839			Valore catastale:	362.925	Reddito :		
Provincia:	CE	Comune:	Castel Volturno	Partita:	838	Foglio:	51	Particella:	3	Sub:	13	Estensione mq:	8400	Valore di mercato:	8.400.000	
		Scheda n°:	1915	Condizione giuridica:	Patrimoniale indisponibile			Reddito dominicale:	9240			Valore catastale:	693.000	Reddito :		
Provincia:	CE	Comune:	Castel Volturno	Partita:	838	Foglio:	51	Particella:	3	Sub:	14	Estensione mq:	4100	Valore di mercato:	4.100.000	
		Scheda n°:	1912	Condizione giuridica:	Patrimoniale indisponibile			Reddito dominicale:	4510			Valore catastale:	338.250	Reddito :		
Provincia:	CE	Comune:	Castel Volturno	Partita:	838	Foglio:	51	Particella:	3	Sub:	15	Estensione mq:	6450	Valore di mercato:	6.450.000	
		Scheda n°:	1909	Condizione giuridica:	Patrimoniale indisponibile			Reddito dominicale:	7095			Valore catastale:	532.125	Reddito :		
Provincia:	CE	Comune:	Castel Volturno	Partita:	838	Foglio:	51	Particella:	3	Sub:	16	Estensione mq:	3390	Valore di mercato:	3.390.000	
		Scheda n°:	1906	Condizione giuridica:	Patrimoniale indisponibile			Reddito dominicale:	3729			Valore catastale:	279.675	Reddito :		
Provincia:	CE	Comune:	Castel Volturno	Partita:	838	Foglio:	51	Particella:	3	Sub:	17	Estensione mq:	6000	Valore di mercato:	6.000.000	
		Scheda n°:	1930	Condizione giuridica:	Patrimoniale indisponibile			Reddito dominicale:	6600			Valore catastale:	495.000	Reddito :	2.000.000	
Provincia:	CE	Comune:	Castel Volturno	Partita:	838	Foglio:	51	Particella:	3	Sub:	18	Estensione mq:	171508	Valore di mercato:	171.508.000	
		Scheda n°:	1929	Condizione giuridica:	Patrimoniale indisponibile			Reddito dominicale:	188659			Valore catastale:	14.149.425	Reddito :		

# Regione Campania

Settore Demanio e Patrimonio  
Servizio Patrimonio

Consistenza del Patrimonio  
anno 2000

*Allegato B - Terreni*

Provincia:	CE	Comune:	Castel Volturno	Partita:	838	Foglio:	9	Particella:	134	Sub:		Estensione mq:	5990	Valore di mercato:	24.559.000	
		Scheda n°:	214	Condizione giuridica:	Patrimoniale disponibile			Reddito dominicale:	188685			Valore catastale:	14.151.375	Reddito :		
Provincia:	CE	Comune:	Castel Volturno	Partita:	838	Foglio:	9	Particella:	141	Sub:		Estensione mq:	9020	Valore di mercato:	36.982.000	
		Scheda n°:	222	Condizione giuridica:	Patrimoniale disponibile			Reddito dominicale:	284130			Valore catastale:	21.309.750	Reddito :		
Provincia:	CE	Comune:	Castel Volturno	Partita:	838	Foglio:	9	Particella:	142	Sub:		Estensione mq:	4270	Valore di mercato:	17.507.000	
		Scheda n°:	236	Condizione giuridica:	Patrimoniale disponibile			Reddito dominicale:	134505			Valore catastale:	10.087.875	Reddito :		
Provincia:	CE	Comune:	Castel Volturno	Partita:	838	Foglio:	9	Particella:	144	Sub:		Estensione mq:	1645	Valore di mercato:	6.744.500	
		Scheda n°:	237	Condizione giuridica:	Patrimoniale disponibile			Reddito dominicale:	51817			Valore catastale:	3.886.275	Reddito :		
Provincia:	CE	Comune:	Castel Volturno	Partita:	838	Foglio:	9	Particella:	148	Sub:		Estensione mq:	3240	Valore di mercato:	13.284.000	
		Scheda n°:	238	Condizione giuridica:	Patrimoniale disponibile			Reddito dominicale:	102060			Valore catastale:	7.654.500	Reddito :		
Provincia:	CE	Comune:	Castel Volturno	Partita:	838	Foglio:	9	Particella:	154	Sub:		Estensione mq:	3000	Valore di mercato:	12.300.000	
		Scheda n°:	239	Condizione giuridica:	Patrimoniale disponibile			Reddito dominicale:	94500			Valore catastale:	7.087.500	Reddito :		
Provincia:	CE	Comune:	Castel Volturno	Partita:	838	Foglio:	9	Particella:	178	Sub:		Estensione mq:	5200	Valore di mercato:	21.320.000	
		Scheda n°:	240	Condizione giuridica:	Patrimoniale disponibile			Reddito dominicale:	163800			Valore catastale:	12.285.000	Reddito :		
Provincia:	CE	Comune:	Castel Volturno	Partita:	838	Foglio:	9	Particella:	193	Sub:		Estensione mq:	7230	Valore di mercato:	29.643.000	
		Scheda n°:	241	Condizione giuridica:	Patrimoniale disponibile			Reddito dominicale:	68685			Valore catastale:	5.151.375	Reddito :		
Provincia:	CE	Comune:	Castel Volturno	Partita:	838	Foglio:	9	Particella:	194	Sub:		Estensione mq:	1665	Valore di mercato:	6.826.500	
		Scheda n°:	243	Condizione giuridica:	Patrimoniale disponibile			Reddito dominicale:	15817			Valore catastale:	1.186.275	Reddito :		
Provincia:	CE	Comune:	Castel Volturno	Partita:	838	Foglio:	9	Particella:	198	Sub:		Estensione mq:	2500	Valore di mercato:	10.250.000	
		Scheda n°:	245	Condizione giuridica:	Patrimoniale disponibile			Reddito dominicale:	23750			Valore catastale:	1.781.250	Reddito :		
Provincia:	CE	Comune:	Castel Volturno	Partita:	838	Foglio:	9	Particella:	224	Sub:		Estensione mq:	5300	Valore di mercato:	21.730.000	
		Scheda n°:	248	Condizione giuridica:	Patrimoniale disponibile			Reddito dominicale:	166950			Valore catastale:	12.521.250	Reddito :		
Provincia:	CE	Comune:	Castel Volturno	Partita:	838	Foglio:	9	Particella:	228	Sub:		Estensione mq:	3020	Valore di mercato:	12.382.000	
		Scheda n°:	279	Condizione giuridica:	Patrimoniale disponibile			Reddito dominicale:	95130			Valore catastale:	7.134.750	Reddito :		
Provincia:	CE	Comune:	Castel Volturno	Partita:	838	Foglio:	9	Particella:	231	Sub:		Estensione mq:	380	Valore di mercato:	1.558.000	
		Scheda n°:	285	Condizione giuridica:	Patrimoniale disponibile			Reddito dominicale:	11970			Valore catastale:	897.750	Reddito :		

# Regione Campania

Settore Demanio e Patrimonio  
Servizio Patrimonio

Consistenza del Patrimonio  
anno 2000

*Allegato B - Terreni*

Provincia:	CE	Comune:	Castel Volturno	Partita:	838	Foglio:	9	Particella:	242	Sub:		Estensione mq:	2390	Valore di mercato:	9.799.000
		Scheda n°:	286	Condizione giuridica:	Patrimoniale disponibile	Reddito dominicale:	75285	Valore catastale:	5.646.375	Reddito :					
Provincia:	CE	Comune:	Castel Volturno	Partita:	838	Foglio:	9	Particella:	245	Sub:		Estensione mq:	550	Valore di mercato:	2.255.000
		Scheda n°:	287	Condizione giuridica:	Patrimoniale disponibile	Reddito dominicale:	17325	Valore catastale:	1.299.375	Reddito :					
Provincia:	CE	Comune:	Castel Volturno	Partita:	838	Foglio:	9	Particella:	287	Sub:		Estensione mq:	190	Valore di mercato:	779.000
		Scheda n°:	292	Condizione giuridica:	Patrimoniale disponibile	Reddito dominicale:	1425	Valore catastale:	106.875	Reddito :					
Provincia:	CE	Comune:	Castel Volturno	Partita:	838	Foglio:	9	Particella:	292	Sub:		Estensione mq:	1170	Valore di mercato:	4.797.000
		Scheda n°:	303	Condizione giuridica:	Patrimoniale disponibile	Reddito dominicale:	36855	Valore catastale:	2.764.125	Reddito :					
Provincia:	CE	Comune:	Castel Volturno	Partita:	838	Foglio:	9	Particella:	293	Sub:		Estensione mq:	3670	Valore di mercato:	15.047.000
		Scheda n°:	304	Condizione giuridica:	Patrimoniale disponibile	Reddito dominicale:	115605	Valore catastale:	8.670.375	Reddito :					
Provincia:	CE	Comune:	Castel Volturno	Partita:	838	Foglio:	9	Particella:	295	Sub:		Estensione mq:	410	Valore di mercato:	1.681.000
		Scheda n°:	305	Condizione giuridica:	Patrimoniale disponibile	Reddito dominicale:	11070	Valore catastale:	830.250	Reddito :					
Provincia:	CE	Comune:	Castel Volturno	Partita:	838	Foglio:	9	Particella:	297	Sub:		Estensione mq:	1810	Valore di mercato:	7.421.000
		Scheda n°:	306	Condizione giuridica:	Patrimoniale disponibile	Reddito dominicale:	48870	Valore catastale:	3.665.250	Reddito :					
Provincia:	CE	Comune:	Castel Volturno	Partita:	838	Foglio:	9	Particella:	306	Sub:		Estensione mq:	1100	Valore di mercato:	4.510.000
		Scheda n°:	307	Condizione giuridica:	Patrimoniale disponibile	Reddito dominicale:	34650	Valore catastale:	2.598.750	Reddito :					
Provincia:	CE	Comune:	Castel Volturno	Partita:	838	Foglio:	9	Particella:	318	Sub:		Estensione mq:	1020	Valore di mercato:	4.182.000
		Scheda n°:	308	Condizione giuridica:	Patrimoniale disponibile	Reddito dominicale:	27540	Valore catastale:	2.065.500	Reddito :					
Provincia:	CE	Comune:	Castel Volturno	Partita:	838	Foglio:	9	Particella:	326	Sub:		Estensione mq:	12110	Valore di mercato:	6.055.000
		Scheda n°:	310	Condizione giuridica:	Patrimoniale disponibile	Reddito dominicale:	326970	Valore catastale:	24.522.750	Reddito :					
Provincia:	CE	Comune:	Castel Volturno	Partita:	838	Foglio:	9	Particella:	328	Sub:		Estensione mq:	2287	Valore di mercato:	1.143.500
		Scheda n°:	311	Condizione giuridica:	Patrimoniale disponibile	Reddito dominicale:	61749	Valore catastale:	4.631.175	Reddito :					
Provincia:	CE	Comune:	Castel Volturno	Partita:	838	Foglio:	9	Particella:	336	Sub:		Estensione mq:	5126	Valore di mercato:	2.563.000
		Scheda n°:	315	Condizione giuridica:	Patrimoniale disponibile	Reddito dominicale:	161469	Valore catastale:	12.110.175	Reddito :					
Provincia:	CE	Comune:	Castel Volturno	Partita:	838	Foglio:	9	Particella:	347	Sub:		Estensione mq:	140	Valore di mercato:	70.000
		Scheda n°:	316	Condizione giuridica:	Patrimoniale disponibile	Reddito dominicale:	1050	Valore catastale:	78.750	Reddito :					



# Regione Campania

Settore Demanio e Patrimonio  
Servizio Patrimonio

Consistenza del Patrimonio  
anno 2000

*Allegato B - Terreni*

Provincia:	CE	Comune:	Castel Volturno	Partita:	838	Foglio:	9	Particella:	361	Sub:		Estensione mq:	10	Valore di mercato:	41.000	
		Scheda n°:	317	Condizione giuridica:	Patrimoniale disponibile			Reddito dominicale:	75			Valore catastale:	5.625	Reddito :		
Provincia:	CE	Comune:	Castel Volturno	Partita:	838	Foglio:	9	Particella:	362	Sub:		Estensione mq:	240	Valore di mercato:	432.000	
		Scheda n°:	318	Condizione giuridica:	Patrimoniale disponibile			Reddito dominicale:	1800			Valore catastale:	135.000	Reddito :		
Provincia:	CE	Comune:	Castel Volturno	Partita:	838	Foglio:	9	Particella:	364	Sub:		Estensione mq:	100	Valore di mercato:	180.000	
		Scheda n°:	321	Condizione giuridica:	Patrimoniale disponibile			Reddito dominicale:	750			Valore catastale:	56.250	Reddito :		
Provincia:	CE	Comune:	Castel Volturno	Partita:	838	Foglio:	9	Particella:	375	Sub:		Estensione mq:	380	Valore di mercato:	1.558.000	
		Scheda n°:	323	Condizione giuridica:	Patrimoniale disponibile			Reddito dominicale:	2850			Valore catastale:	213.750	Reddito :		
Provincia:	CE	Comune:	Castel Volturno	Partita:	838	Foglio:	9	Particella:	396	Sub:		Estensione mq:	175	Valore di mercato:	717.500	
		Scheda n°:	375	Condizione giuridica:	Patrimoniale disponibile			Reddito dominicale:	1312			Valore catastale:	98.400	Reddito :		
Provincia:	CE	Comune:	Castel Volturno	Partita:	838	Foglio:	9	Particella:	398	Sub:		Estensione mq:	54	Valore di mercato:	97.200	
		Scheda n°:	376	Condizione giuridica:	Patrimoniale disponibile			Reddito dominicale:	450			Valore catastale:	33.750	Reddito :		
Provincia:	CE	Comune:	Castel Volturno	Partita:	838	Foglio:	9	Particella:	402	Sub:		Estensione mq:	112	Valore di mercato:	459.200	
		Scheda n°:	377	Condizione giuridica:	Patrimoniale disponibile			Reddito dominicale:	840			Valore catastale:	63.000	Reddito :		
Provincia:	CE	Comune:	Castel Volturno	Partita:	838	Foglio:	9	Particella:	419	Sub:		Estensione mq:	4960	Valore di mercato:	20.336.000	
		Scheda n°:	378	Condizione giuridica:	Patrimoniale disponibile			Reddito dominicale:	133920			Valore catastale:	10.044.000	Reddito :		
Provincia:	CE	Comune:	Castel Volturno	Partita:	838	Foglio:	9	Particella:	425	Sub:		Estensione mq:	40	Valore di mercato:	164.000	
		Scheda n°:	379	Condizione giuridica:	Patrimoniale disponibile			Reddito dominicale:	1080			Valore catastale:	81.000	Reddito :		
Provincia:	CE	Comune:	Grazzanise	Partita:	2051	Foglio:	10	Particella:	44	Sub:		Estensione mq:	4348	Valore di mercato:	17.826.800	
		Scheda n°:	242	Condizione giuridica:	Patrimoniale disponibile			Reddito dominicale:	86960			Valore catastale:	6.522.000	Reddito :		
Provincia:	CE	Comune:	Grazzanise	Partita:	2051	Foglio:	10	Particella:	168	Sub:		Estensione mq:	420	Valore di mercato:	1.722.000	
		Scheda n°:	244	Condizione giuridica:	Patrimoniale disponibile			Reddito dominicale:	8400			Valore catastale:	630.000	Reddito :		
Provincia:	CE	Comune:	Grazzanise	Partita:	2051	Foglio:	11	Particella:	20	Sub:		Estensione mq:	130	Valore di mercato:	533.000	
		Scheda n°:	246	Condizione giuridica:	Patrimoniale disponibile			Reddito dominicale:	2600			Valore catastale:	195.000	Reddito :		
Provincia:	CE	Comune:	Grazzanise	Partita:	2051	Foglio:	11	Particella:	21	Sub:		Estensione mq:	7318	Valore di mercato:	30.003.800	
		Scheda n°:	247	Condizione giuridica:	Patrimoniale disponibile			Reddito dominicale:	146360			Valore catastale:	10.977.000	Reddito :		

# Regione Campania

Settore Demanio e Patrimonio  
Servizio Patrimonio

Consistenza del Patrimonio  
anno 2000

*Allegato B - Terreni*

Provincia:	CE	Comune:	Grazzanise	Partita:	2051	Foglio:	11	Particella:	36	Sub:		Estensione mq:	5518	Valore di mercato:	22.623.800
Scheda n°:	249	Condizione giuridica:	Patrimoniale disponibile	Reddito dominicale:	110360	Valore catastale:	8.277.000	Reddito :							
Provincia:	CE	Comune:	Grazzanise	Partita:	2051	Foglio:	11	Particella:	39	Sub:		Estensione mq:	776	Valore di mercato:	3.181.600
Scheda n°:	250	Condizione giuridica:	Patrimoniale disponibile	Reddito dominicale:	15520	Valore catastale:	1.164.000	Reddito :							
Provincia:	CE	Comune:	Grazzanise	Partita:	2051	Foglio:	11	Particella:	40	Sub:		Estensione mq:	4900	Valore di mercato:	20.090.000
Scheda n°:	251	Condizione giuridica:	Patrimoniale disponibile	Reddito dominicale:	98000	Valore catastale:	7.350.000	Reddito :							
Provincia:	CE	Comune:	Grazzanise	Partita:	2051	Foglio:	11	Particella:	42	Sub:		Estensione mq:	2272	Valore di mercato:	9.315.200
Scheda n°:	252	Condizione giuridica:	Patrimoniale disponibile	Reddito dominicale:	45440	Valore catastale:	3.408.000	Reddito :							
Provincia:	CE	Comune:	Grazzanise	Partita:	2051	Foglio:	11	Particella:	43	Sub:		Estensione mq:	1064	Valore di mercato:	
Scheda n°:	253	Condizione giuridica:	Patrimoniale disponibile	Reddito dominicale:	0	Valore catastale:	0	Reddito :							
Provincia:	CE	Comune:	Grazzanise	Partita:	2051	Foglio:	11	Particella:	45	Sub:		Estensione mq:	4681	Valore di mercato:	19.192.100
Scheda n°:	254	Condizione giuridica:	Patrimoniale disponibile	Reddito dominicale:	93620	Valore catastale:	7.021.500	Reddito :							
Provincia:	CE	Comune:	Grazzanise	Partita:	2051	Foglio:	11	Particella:	46	Sub:		Estensione mq:	3240	Valore di mercato:	13.284.000
Scheda n°:	255	Condizione giuridica:	Patrimoniale disponibile	Reddito dominicale:	64800	Valore catastale:	4.860.000	Reddito :							
Provincia:	CE	Comune:	Grazzanise	Partita:	2051	Foglio:	11	Particella:	47	Sub:		Estensione mq:	1160	Valore di mercato:	4.756.000
Scheda n°:	256	Condizione giuridica:	Patrimoniale disponibile	Reddito dominicale:	23200	Valore catastale:	1.740.000	Reddito :							
Provincia:	CE	Comune:	Grazzanise	Partita:	2051	Foglio:	11	Particella:	48	Sub:		Estensione mq:	2860	Valore di mercato:	11.726.000
Scheda n°:	257	Condizione giuridica:	Patrimoniale disponibile	Reddito dominicale:	57200	Valore catastale:	4.290.000	Reddito :							
Provincia:	CE	Comune:	Grazzanise	Partita:	2051	Foglio:	11	Particella:	49	Sub:		Estensione mq:	250	Valore di mercato:	1.025.000
Scheda n°:	258	Condizione giuridica:	Patrimoniale disponibile	Reddito dominicale:	5000	Valore catastale:	375.000	Reddito :							
Provincia:	CE	Comune:	Grazzanise	Partita:	2051	Foglio:	11	Particella:	50	Sub:		Estensione mq:	9088	Valore di mercato:	37.260.800
Scheda n°:	259	Condizione giuridica:	Patrimoniale disponibile	Reddito dominicale:	181760	Valore catastale:	13.632.000	Reddito :							
Provincia:	CE	Comune:	Grazzanise	Partita:	2051	Foglio:	11	Particella:	51	Sub:		Estensione mq:	54455	Valore di mercato:	223.265.500
Scheda n°:	260	Condizione giuridica:	Patrimoniale disponibile	Reddito dominicale:	1089100	Valore catastale:	81.682.500	Reddito :							
Provincia:	CE	Comune:	Grazzanise	Partita:	2051	Foglio:	11	Particella:	52	Sub:		Estensione mq:	5250	Valore di mercato:	21.525.000
Scheda n°:	261	Condizione giuridica:	Patrimoniale disponibile	Reddito dominicale:	105000	Valore catastale:	7.875.000	Reddito :							

# Regione Campania

Settore Demanio e Patrimonio  
Servizio Patrimonio

Consistenza del Patrimonio  
anno 2000

*Allegato B - Terreni*

Provincia:	CE	Comune:	Grazzanise	Partita:	2051	Foglio:	11	Particella:	53	Sub:		Estensione mq:	12860	Valore di mercato:	52.726.000
		Scheda n°:	262	Condizione giuridica:	Patrimoniale disponibile	Reddito dominicale:	257200	Valore catastale:	19.290.000	Reddito :					
Provincia:	CE	Comune:	Grazzanise	Partita:	2051	Foglio:	11	Particella:	54	Sub:		Estensione mq:	9584	Valore di mercato:	39.294.400
		Scheda n°:	263	Condizione giuridica:	Patrimoniale disponibile	Reddito dominicale:	191680	Valore catastale:	14.376.000	Reddito :					
Provincia:	CE	Comune:	Grazzanise	Partita:	2051	Foglio:	11	Particella:	55	Sub:		Estensione mq:	10828	Valore di mercato:	44.394.800
		Scheda n°:	264	Condizione giuridica:	Patrimoniale disponibile	Reddito dominicale:	216560	Valore catastale:	16.242.000	Reddito :					
Provincia:	CE	Comune:	Grazzanise	Partita:	2051	Foglio:	11	Particella:	56	Sub:		Estensione mq:	8576	Valore di mercato:	35.161.600
		Scheda n°:	265	Condizione giuridica:	Patrimoniale disponibile	Reddito dominicale:	171520	Valore catastale:	12.864.000	Reddito :					
Provincia:	CE	Comune:	Grazzanise	Partita:	2051	Foglio:	11	Particella:	57	Sub:		Estensione mq:	2080	Valore di mercato:	8.528.000
		Scheda n°:	266	Condizione giuridica:	Patrimoniale disponibile	Reddito dominicale:	41600	Valore catastale:	3.120.000	Reddito :					
Provincia:	CE	Comune:	Grazzanise	Partita:	2051	Foglio:	11	Particella:	58	Sub:		Estensione mq:	6522	Valore di mercato:	26.740.200
		Scheda n°:	267	Condizione giuridica:	Patrimoniale disponibile	Reddito dominicale:	130440	Valore catastale:	9.783.000	Reddito :					
Provincia:	CE	Comune:	Grazzanise	Partita:	2051	Foglio:	11	Particella:	59	Sub:		Estensione mq:	4955	Valore di mercato:	20.315.500
		Scheda n°:	268	Condizione giuridica:	Patrimoniale disponibile	Reddito dominicale:	99100	Valore catastale:	7.432.500	Reddito :					
Provincia:	CE	Comune:	Grazzanise	Partita:	2051	Foglio:	11	Particella:	60	Sub:		Estensione mq:	9510	Valore di mercato:	38.991.000
		Scheda n°:	269	Condizione giuridica:	Patrimoniale disponibile	Reddito dominicale:	190200	Valore catastale:	14.265.000	Reddito :					
Provincia:	CE	Comune:	Grazzanise	Partita:	2051	Foglio:	11	Particella:	61	Sub:		Estensione mq:	1117	Valore di mercato:	4.579.700
		Scheda n°:	270	Condizione giuridica:	Patrimoniale disponibile	Reddito dominicale:	22340	Valore catastale:	1.675.500	Reddito :					
Provincia:	CE	Comune:	Grazzanise	Partita:	2051	Foglio:	11	Particella:	62	Sub:		Estensione mq:	11250	Valore di mercato:	46.125.000
		Scheda n°:	271	Condizione giuridica:	Patrimoniale disponibile	Reddito dominicale:	225000	Valore catastale:	16.875.000	Reddito :					
Provincia:	CE	Comune:	Grazzanise	Partita:	2051	Foglio:	11	Particella:	63	Sub:		Estensione mq:	2150	Valore di mercato:	8.815.000
		Scheda n°:	272	Condizione giuridica:	Patrimoniale disponibile	Reddito dominicale:	43000	Valore catastale:	3.225.000	Reddito :					
Provincia:	CE	Comune:	Grazzanise	Partita:	2051	Foglio:	11	Particella:	68	Sub:		Estensione mq:	7028	Valore di mercato:	28.814.800
		Scheda n°:	273	Condizione giuridica:	Patrimoniale disponibile	Reddito dominicale:	140560	Valore catastale:	10.542.000	Reddito :					
Provincia:	CE	Comune:	Grazzanise	Partita:	2051	Foglio:	11	Particella:	69	Sub:		Estensione mq:	6762	Valore di mercato:	27.724.200
		Scheda n°:	274	Condizione giuridica:	Patrimoniale disponibile	Reddito dominicale:	135240	Valore catastale:	10.143.000	Reddito :					

# Regione Campania

Settore Demanio e Patrimonio  
Servizio Patrimonio

Consistenza del Patrimonio  
anno 2000

*Allegato B - Terreni*

Provincia:	CE	Comune:	Grazzanise	Partita:	2051	Foglio:	11	Particella:	71	Sub:		Estensione mq:	4162	Valore di mercato:	17.064.200
		Scheda n°:	275	Condizione giuridica:	Patrimoniale disponibile	Reddito dominicale:	83240	Valore catastale:	6.243.000	Reddito :					
Provincia:	CE	Comune:	Grazzanise	Partita:	2051	Foglio:	11	Particella:	73	Sub:		Estensione mq:	2030	Valore di mercato:	8.323.000
		Scheda n°:	276	Condizione giuridica:	Patrimoniale disponibile	Reddito dominicale:	40600	Valore catastale:	3.045.000	Reddito :					
Provincia:	CE	Comune:	Grazzanise	Partita:	2051	Foglio:	11	Particella:	74	Sub:		Estensione mq:	3780	Valore di mercato:	15.498.000
		Scheda n°:	277	Condizione giuridica:	Patrimoniale disponibile	Reddito dominicale:	75600	Valore catastale:	5.670.000	Reddito :					
Provincia:	CE	Comune:	Grazzanise	Partita:	2051	Foglio:	11	Particella:	75	Sub:		Estensione mq:	3015	Valore di mercato:	12.361.500
		Scheda n°:	278	Condizione giuridica:	Patrimoniale disponibile	Reddito dominicale:	60300	Valore catastale:	4.522.500	Reddito :					
Provincia:	CE	Comune:	Grazzanise	Partita:	2051	Foglio:	11	Particella:	79	Sub:		Estensione mq:	11854	Valore di mercato:	48.601.400
		Scheda n°:	280	Condizione giuridica:	Patrimoniale disponibile	Reddito dominicale:	237080	Valore catastale:	17.781.000	Reddito :					
Provincia:	CE	Comune:	Grazzanise	Partita:	2051	Foglio:	11	Particella:	90	Sub:		Estensione mq:	40850	Valore di mercato:	167.485.000
		Scheda n°:	281	Condizione giuridica:	Patrimoniale disponibile	Reddito dominicale:	817000	Valore catastale:	61.275.000	Reddito :					
Provincia:	CE	Comune:	Grazzanise	Partita:	2051	Foglio:	11	Particella:	94	Sub:		Estensione mq:	9000	Valore di mercato:	36.900.000
		Scheda n°:	282	Condizione giuridica:	Patrimoniale disponibile	Reddito dominicale:	180000	Valore catastale:	13.500.000	Reddito :					
Provincia:	CE	Comune:	Grazzanise	Partita:	2051	Foglio:	11	Particella:	96	Sub:		Estensione mq:	1848	Valore di mercato:	7.576.800
		Scheda n°:	283	Condizione giuridica:	Patrimoniale disponibile	Reddito dominicale:	36960	Valore catastale:	2.772.000	Reddito :					
Provincia:	CE	Comune:	Grazzanise	Partita:	2051	Foglio:	11	Particella:	97	Sub:		Estensione mq:	4060	Valore di mercato:	16.646.000
		Scheda n°:	284	Condizione giuridica:	Patrimoniale disponibile	Reddito dominicale:	81200	Valore catastale:	6.090.000	Reddito :					
Provincia:	CE	Comune:	Grazzanise	Partita:	2051	Foglio:	11	Particella:	114	Sub:		Estensione mq:	40	Valore di mercato:	164.000
		Scheda n°:	288	Condizione giuridica:	Patrimoniale disponibile	Reddito dominicale:	800	Valore catastale:	60.000	Reddito :					
Provincia:	CE	Comune:	Grazzanise	Partita:	2051	Foglio:	11	Particella:	145	Sub:		Estensione mq:	1710	Valore di mercato:	7.011.000
		Scheda n°:	289	Condizione giuridica:	Patrimoniale disponibile	Reddito dominicale:	34200	Valore catastale:	2.565.000	Reddito :					
Provincia:	CE	Comune:	Grazzanise	Partita:	2051	Foglio:	11	Particella:	146	Sub:		Estensione mq:	340	Valore di mercato:	1.394.000
		Scheda n°:	290	Condizione giuridica:	Patrimoniale disponibile	Reddito dominicale:	6800	Valore catastale:	510.000	Reddito :					
Provincia:	CE	Comune:	Grazzanise	Partita:	2051	Foglio:	11	Particella:	147	Sub:		Estensione mq:	3530	Valore di mercato:	14.473.000
		Scheda n°:	291	Condizione giuridica:	Patrimoniale disponibile	Reddito dominicale:	70600	Valore catastale:	5.295.000	Reddito :					

# Regione Campania

Settore Demanio e Patrimonio  
Servizio Patrimonio

Consistenza del Patrimonio  
anno 2000

*Allegato B - Terreni*

Provincia:	CE	Comune:	Grazzanise	Partita:	2051	Foglio:	11	Particella:	150	Sub:		Estensione mq:	3966	Valore di mercato:	16.260.600
		Scheda n°:	293	Condizione giuridica:	Patrimoniale disponibile	Reddito dominicale:	79320	Valore catastale:	5.949.000	Reddito :					
Provincia:	CE	Comune:	Grazzanise	Partita:	2051	Foglio:	11	Particella:	152	Sub:		Estensione mq:	29400	Valore di mercato:	120.540.000
		Scheda n°:	294	Condizione giuridica:	Patrimoniale disponibile	Reddito dominicale:	588000	Valore catastale:	44.100.000	Reddito :					
Provincia:	CE	Comune:	Grazzanise	Partita:	2051	Foglio:	11	Particella:	153	Sub:		Estensione mq:	5850	Valore di mercato:	23.985.000
		Scheda n°:	295	Condizione giuridica:	Patrimoniale disponibile	Reddito dominicale:	117000	Valore catastale:	8.775.000	Reddito :					
Provincia:	CE	Comune:	Grazzanise	Partita:	2051	Foglio:	11	Particella:	154	Sub:		Estensione mq:	15740	Valore di mercato:	64.534.000
		Scheda n°:	296	Condizione giuridica:	Patrimoniale disponibile	Reddito dominicale:	314800	Valore catastale:	23.610.000	Reddito :					
Provincia:	CE	Comune:	Grazzanise	Partita:	2051	Foglio:	11	Particella:	155	Sub:		Estensione mq:	9150	Valore di mercato:	37.515.000
		Scheda n°:	297	Condizione giuridica:	Patrimoniale disponibile	Reddito dominicale:	183000	Valore catastale:	13.725.000	Reddito :					
Provincia:	CE	Comune:	Grazzanise	Partita:	2051	Foglio:	11	Particella:	156	Sub:		Estensione mq:	870	Valore di mercato:	3.567.000
		Scheda n°:	298	Condizione giuridica:	Patrimoniale disponibile	Reddito dominicale:	17400	Valore catastale:	1.305.000	Reddito :					
Provincia:	CE	Comune:	Grazzanise	Partita:	2051	Foglio:	11	Particella:	157	Sub:		Estensione mq:	3300	Valore di mercato:	13.530.000
		Scheda n°:	299	Condizione giuridica:	Patrimoniale disponibile	Reddito dominicale:	66000	Valore catastale:	4.950.000	Reddito :					
Provincia:	CE	Comune:	Grazzanise	Partita:	2051	Foglio:	11	Particella:	160	Sub:		Estensione mq:	4540	Valore di mercato:	18.614.000
		Scheda n°:	300	Condizione giuridica:	Patrimoniale disponibile	Reddito dominicale:	90800	Valore catastale:	6.810.000	Reddito :					
Provincia:	CE	Comune:	Grazzanise	Partita:	2051	Foglio:	11	Particella:	166	Sub:		Estensione mq:	2404	Valore di mercato:	9.856.400
		Scheda n°:	301	Condizione giuridica:	Patrimoniale disponibile	Reddito dominicale:	48080	Valore catastale:	3.606.000	Reddito :					
Provincia:	CE	Comune:	Grazzanise	Partita:	2051	Foglio:	11	Particella:	167	Sub:		Estensione mq:	554	Valore di mercato:	2.271.400
		Scheda n°:	302	Condizione giuridica:	Patrimoniale disponibile	Reddito dominicale:	11080	Valore catastale:	831.000	Reddito :					
Provincia:	CE	Comune:	Grazzanise	Partita:	2051	Foglio:	12	Particella:	3	Sub:		Estensione mq:	792	Valore di mercato:	3.247.200
		Scheda n°:	309	Condizione giuridica:	Patrimoniale disponibile	Reddito dominicale:	15840	Valore catastale:	1.188.000	Reddito :					
Provincia:	CE	Comune:	Grazzanise	Partita:	2051	Foglio:	13	Particella:	1	Sub:		Estensione mq:	25263	Valore di mercato:	103.578.300
		Scheda n°:	312	Condizione giuridica:	Patrimoniale disponibile	Reddito dominicale:	795784	Valore catastale:	59.683.800	Reddito :					
Provincia:	CE	Comune:	Grazzanise	Partita:	2051	Foglio:	13	Particella:	5	Sub:		Estensione mq:	3160	Valore di mercato:	1.580.000
		Scheda n°:	313	Condizione giuridica:	Patrimoniale disponibile	Reddito dominicale:	0	Valore catastale:	0	Reddito :					

# Regione Campania

Settore Demanio e Patrimonio  
Servizio Patrimonio

Consistenza del Patrimonio  
anno 2000

*Allegato B - Terreni*

Provincia:	CE	Comune:	Grazzanise	Partita:	2051	Foglio:	13	Particella:	22	Sub:		Estensione mq:	8710	Valore di mercato:	35.711.000
Scheda n°:	314	Condizione giuridica:	Patrimoniale disponibile	Reddito dominicale:	174200	Valore catastale:	13.065.000	Reddito :							
Provincia:	CE	Comune:	Grazzanise	Partita:	2051	Foglio:	13	Particella:	66	Sub:		Estensione mq:	230	Valore di mercato:	943.000
Scheda n°:	319	Condizione giuridica:	Patrimoniale disponibile	Reddito dominicale:	4600	Valore catastale:	345.000	Reddito :							
Provincia:	CE	Comune:	Grazzanise	Partita:	2051	Foglio:	14	Particella:	6	Sub:		Estensione mq:	12588	Valore di mercato:	6.294.000
Scheda n°:	320	Condizione giuridica:	Patrimoniale disponibile	Reddito dominicale:	0	Valore catastale:	0	Reddito :							
Provincia:	CE	Comune:	Grazzanise	Partita:	2051	Foglio:	15	Particella:	2	Sub:		Estensione mq:	70	Valore di mercato:	287.000
Scheda n°:	322	Condizione giuridica:	Patrimoniale disponibile	Reddito dominicale:	1400	Valore catastale:	105.000	Reddito :							
Provincia:	CE	Comune:	Grazzanise	Partita:	2051	Foglio:	15	Particella:	6	Sub:		Estensione mq:	39981	Valore di mercato:	163.922.100
Scheda n°:	324	Condizione giuridica:	Patrimoniale disponibile	Reddito dominicale:	799620	Valore catastale:	59.971.500	Reddito :							
Provincia:	CE	Comune:	Grazzanise	Partita:	2051	Foglio:	15	Particella:	7	Sub:		Estensione mq:	7316	Valore di mercato:	29.995.600
Scheda n°:	325	Condizione giuridica:	Patrimoniale disponibile	Reddito dominicale:	146320	Valore catastale:	10.974.000	Reddito :							
Provincia:	CE	Comune:	Grazzanise	Partita:	2051	Foglio:	15	Particella:	11	Sub:		Estensione mq:	3633	Valore di mercato:	14.895.300
Scheda n°:	326	Condizione giuridica:	Patrimoniale disponibile	Reddito dominicale:	98021	Valore catastale:	7.351.575	Reddito :							
Provincia:	CE	Comune:	Grazzanise	Partita:	2051	Foglio:	15	Particella:	14	Sub:		Estensione mq:	700	Valore di mercato:	1.260.000
Scheda n°:	327	Condizione giuridica:	Patrimoniale disponibile	Reddito dominicale:	5250	Valore catastale:	393.750	Reddito :							
Provincia:	CE	Comune:	Grazzanise	Partita:	2051	Foglio:	15	Particella:	15	Sub:		Estensione mq:	7864	Valore di mercato:	32.242.400
Scheda n°:	328	Condizione giuridica:	Patrimoniale disponibile	Reddito dominicale:	212328	Valore catastale:	15.924.600	Reddito :							
Provincia:	CE	Comune:	Grazzanise	Partita:	2051	Foglio:	15	Particella:	16	Sub:		Estensione mq:	4390	Valore di mercato:	17.999.000
Scheda n°:	329	Condizione giuridica:	Patrimoniale disponibile	Reddito dominicale:	118530	Valore catastale:	8.889.750	Reddito :							
Provincia:	CE	Comune:	Grazzanise	Partita:	2051	Foglio:	15	Particella:	17	Sub:		Estensione mq:	21419	Valore di mercato:	87.817.900
Scheda n°:	330	Condizione giuridica:	Patrimoniale disponibile	Reddito dominicale:	578313	Valore catastale:	43.373.475	Reddito :							
Provincia:	CE	Comune:	Grazzanise	Partita:	2051	Foglio:	15	Particella:	20	Sub:		Estensione mq:	566	Valore di mercato:	2.320.600
Scheda n°:	331	Condizione giuridica:	Patrimoniale disponibile	Reddito dominicale:	15282	Valore catastale:	1.146.150	Reddito :							
Provincia:	CE	Comune:	Grazzanise	Partita:	2051	Foglio:	15	Particella:	21	Sub:		Estensione mq:	11726	Valore di mercato:	48.076.600
Scheda n°:	332	Condizione giuridica:	Patrimoniale disponibile	Reddito dominicale:	316602	Valore catastale:	23.745.150	Reddito :							

Provincia:	CE	Comune:	Grazzanise	Partita:	2051	Foglio:	15	Particella:	27	Sub:		Estensione mq:	30	Valore di mercato:	123.000	
		Scheda n°:	333	Condizione giuridica:	Patrimoniale disponibile			Reddito dominicale:	600			Valore catastale:	45.000	Reddito :		
Provincia:	CE	Comune:	Grazzanise	Partita:	2051	Foglio:	15	Particella:	28	Sub:		Estensione mq:	10445	Valore di mercato:	42.824.500	
		Scheda n°:	334	Condizione giuridica:	Patrimoniale disponibile			Reddito dominicale:	208900			Valore catastale:	15.667.500	Reddito :		
Provincia:	CE	Comune:	Grazzanise	Partita:	2051	Foglio:	15	Particella:	30	Sub:		Estensione mq:	4080	Valore di mercato:	16.728.000	
		Scheda n°:	335	Condizione giuridica:	Patrimoniale disponibile			Reddito dominicale:	110160			Valore catastale:	8.262.000	Reddito :		
Provincia:	CE	Comune:	Grazzanise	Partita:	2051	Foglio:	15	Particella:	31	Sub:		Estensione mq:	760	Valore di mercato:	1.368.000	
		Scheda n°:	336	Condizione giuridica:	Patrimoniale disponibile			Reddito dominicale:	5700			Valore catastale:	427.500	Reddito :		
Provincia:	CE	Comune:	Grazzanise	Partita:	2051	Foglio:	15	Particella:	36	Sub:		Estensione mq:	7750	Valore di mercato:	31.775.000	
		Scheda n°:	337	Condizione giuridica:	Patrimoniale disponibile			Reddito dominicale:	155000			Valore catastale:	11.625.000	Reddito :		
Provincia:	CE	Comune:	Grazzanise	Partita:	2051	Foglio:	15	Particella:	37	Sub:		Estensione mq:	2865	Valore di mercato:	11.746.500	
		Scheda n°:	338	Condizione giuridica:	Patrimoniale disponibile			Reddito dominicale:	57300			Valore catastale:	4.297.500	Reddito :		
Provincia:	CE	Comune:	Grazzanise	Partita:	2051	Foglio:	15	Particella:	38	Sub:		Estensione mq:	34	Valore di mercato:	139.400	
		Scheda n°:	339	Condizione giuridica:	Patrimoniale disponibile			Reddito dominicale:	68000			Valore catastale:	5.100.000	Reddito :		
Provincia:	CE	Comune:	Grazzanise	Partita:	2051	Foglio:	15	Particella:	40	Sub:		Estensione mq:	3454	Valore di mercato:	6.217.200	
		Scheda n°:	340	Condizione giuridica:	Patrimoniale disponibile			Reddito dominicale:	25905			Valore catastale:	1.942.875	Reddito :		
Provincia:	CE	Comune:	Grazzanise	Partita:	2051	Foglio:	15	Particella:	46	Sub:		Estensione mq:	360	Valore di mercato:	648.000	
		Scheda n°:	341	Condizione giuridica:	Patrimoniale disponibile			Reddito dominicale:	2700			Valore catastale:	202.500	Reddito :		
Provincia:	CE	Comune:	Grazzanise	Partita:	2051	Foglio:	15	Particella:	47	Sub:		Estensione mq:	1750	Valore di mercato:	3.150.000	
		Scheda n°:	342	Condizione giuridica:	Patrimoniale disponibile			Reddito dominicale:	13125			Valore catastale:	984.375	Reddito :		
Provincia:	CE	Comune:	Grazzanise	Partita:	2051	Foglio:	15	Particella:	48	Sub:		Estensione mq:	640	Valore di mercato:	1.152.000	
		Scheda n°:	343	Condizione giuridica:	Patrimoniale disponibile			Reddito dominicale:	4800			Valore catastale:	360.000	Reddito :		
Provincia:	CE	Comune:	Grazzanise	Partita:	2051	Foglio:	15	Particella:	49	Sub:		Estensione mq:	320	Valore di mercato:	576.000	
		Scheda n°:	344	Condizione giuridica:	Patrimoniale disponibile			Reddito dominicale:	2400			Valore catastale:	180.000	Reddito :		
Provincia:	CE	Comune:	Grazzanise	Partita:	2051	Foglio:	15	Particella:	50	Sub:		Estensione mq:	250	Valore di mercato:	450.000	
		Scheda n°:	345	Condizione giuridica:	Patrimoniale disponibile			Reddito dominicale:	1875			Valore catastale:	140.625	Reddito :		

# Regione Campania

Settore Demanio e Patrimonio  
Servizio Patrimonio

Consistenza del Patrimonio  
anno 2000

*Allegato B - Terreni*

Provincia:	CE	Comune:	Grazzanise	Partita:	2051	Foglio:	15	Particella:	51	Sub:		Estensione mq:	300	Valore di mercato:	540.000
		Scheda n°:	346	Condizione giuridica:	Patrimoniale disponibile	Reddito dominicale:	2250	Valore catastale:	168.750	Reddito :					
Provincia:	CE	Comune:	Grazzanise	Partita:	2051	Foglio:	15	Particella:	52	Sub:		Estensione mq:	280	Valore di mercato:	504.000
		Scheda n°:	347	Condizione giuridica:	Patrimoniale disponibile	Reddito dominicale:	2100	Valore catastale:	157.500	Reddito :					
Provincia:	CE	Comune:	Grazzanise	Partita:	2051	Foglio:	15	Particella:	59	Sub:		Estensione mq:	8170	Valore di mercato:	33.497.000
		Scheda n°:	348	Condizione giuridica:	Patrimoniale disponibile	Reddito dominicale:	162400	Valore catastale:	12.180.000	Reddito :					
Provincia:	CE	Comune:	Grazzanise	Partita:	2051	Foglio:	15	Particella:	60	Sub:		Estensione mq:	9780	Valore di mercato:	40.098.000
		Scheda n°:	349	Condizione giuridica:	Patrimoniale disponibile	Reddito dominicale:	195600	Valore catastale:	14.670.000	Reddito :					
Provincia:	CE	Comune:	Grazzanise	Partita:	2051	Foglio:	15	Particella:	61	Sub:		Estensione mq:	7470	Valore di mercato:	30.627.000
		Scheda n°:	350	Condizione giuridica:	Patrimoniale disponibile	Reddito dominicale:	149400	Valore catastale:	11.205.000	Reddito :					
Provincia:	CE	Comune:	Grazzanise	Partita:	2051	Foglio:	15	Particella:	62	Sub:		Estensione mq:	15720	Valore di mercato:	64.452.000
		Scheda n°:	351	Condizione giuridica:	Patrimoniale disponibile	Reddito dominicale:	314400	Valore catastale:	23.580.000	Reddito :					
Provincia:	CE	Comune:	Grazzanise	Partita:	2051	Foglio:	15	Particella:	63	Sub:		Estensione mq:	9920	Valore di mercato:	40.672.000
		Scheda n°:	352	Condizione giuridica:	Patrimoniale disponibile	Reddito dominicale:	198400	Valore catastale:	14.880.000	Reddito :					
Provincia:	CE	Comune:	Grazzanise	Partita:	2051	Foglio:	15	Particella:	64	Sub:		Estensione mq:	1320	Valore di mercato:	5.412.000
		Scheda n°:	353	Condizione giuridica:	Patrimoniale disponibile	Reddito dominicale:	26400	Valore catastale:	1.980.000	Reddito :					
Provincia:	CE	Comune:	Grazzanise	Partita:	2051	Foglio:	15	Particella:	68	Sub:		Estensione mq:	34920	Valore di mercato:	143.172.000
		Scheda n°:	354	Condizione giuridica:	Patrimoniale disponibile	Reddito dominicale:	942840	Valore catastale:	70.713.000	Reddito :					
Provincia:	CE	Comune:	Grazzanise	Partita:	2051	Foglio:	15	Particella:	71	Sub:		Estensione mq:	41666	Valore di mercato:	170.830.600
		Scheda n°:	355	Condizione giuridica:	Patrimoniale disponibile	Reddito dominicale:	1124982	Valore catastale:	84.373.650	Reddito :					
Provincia:	CE	Comune:	Grazzanise	Partita:	2051	Foglio:	15	Particella:	72	Sub:		Estensione mq:	20575	Valore di mercato:	84.357.500
		Scheda n°:	356	Condizione giuridica:	Patrimoniale disponibile	Reddito dominicale:	555525	Valore catastale:	41.664.375	Reddito :					
Provincia:	CE	Comune:	Grazzanise	Partita:	2051	Foglio:	15	Particella:	77	Sub:		Estensione mq:	650	Valore di mercato:	1.170.000
		Scheda n°:	357	Condizione giuridica:	Patrimoniale disponibile	Reddito dominicale:	4875	Valore catastale:	365.625	Reddito :					
Provincia:	CE	Comune:	Grazzanise	Partita:	2051	Foglio:	15	Particella:	78	Sub:		Estensione mq:	1725	Valore di mercato:	3.105.000
		Scheda n°:	358	Condizione giuridica:	Patrimoniale disponibile	Reddito dominicale:	12937	Valore catastale:	970.275	Reddito :					



# Regione Campania

Settore Demanio e Patrimonio  
Servizio Patrimonio

Consistenza del Patrimonio  
anno 2000

*Allegato B - Terreni*

Provincia:	CE	Comune:	Grazzanise	Partita:	2051	Foglio:	15	Particella:	79	Sub:		Estensione mq:	795	Valore di mercato:	1.431.000
		Scheda n°:	359	Condizione giuridica:	Patrimoniale disponibile	Reddito dominicale:	5962	Valore catastale:	447.150	Reddito :					
Provincia:	CE	Comune:	Grazzanise	Partita:	2051	Foglio:	15	Particella:	80	Sub:		Estensione mq:	530	Valore di mercato:	954.000
		Scheda n°:	360	Condizione giuridica:	Patrimoniale disponibile	Reddito dominicale:	3975	Valore catastale:	298.125	Reddito :					
Provincia:	CE	Comune:	Grazzanise	Partita:	2051	Foglio:	15	Particella:	81	Sub:		Estensione mq:	1440	Valore di mercato:	5.904.000
		Scheda n°:	361	Condizione giuridica:	Patrimoniale disponibile	Reddito dominicale:	38880	Valore catastale:	2.916.000	Reddito :					
Provincia:	CE	Comune:	Grazzanise	Partita:	2051	Foglio:	15	Particella:	82	Sub:		Estensione mq:	2250	Valore di mercato:	9.225.000
		Scheda n°:	362	Condizione giuridica:	Patrimoniale disponibile	Reddito dominicale:	45000	Valore catastale:	3.375.000	Reddito :					
Provincia:	CE	Comune:	Grazzanise	Partita:	2051	Foglio:	15	Particella:	84	Sub:		Estensione mq:	4500	Valore di mercato:	18.450.000
		Scheda n°:	363	Condizione giuridica:	Patrimoniale disponibile	Reddito dominicale:	90000	Valore catastale:	6.750.000	Reddito :					
Provincia:	CE	Comune:	Grazzanise	Partita:	2051	Foglio:	15	Particella:	85	Sub:		Estensione mq:	1460	Valore di mercato:	5.986.000
		Scheda n°:	364	Condizione giuridica:	Patrimoniale disponibile	Reddito dominicale:	29200	Valore catastale:	2.190.000	Reddito :					
Provincia:	CE	Comune:	Grazzanise	Partita:	2051	Foglio:	15	Particella:	87	Sub:		Estensione mq:	1940	Valore di mercato:	7.954.000
		Scheda n°:	365	Condizione giuridica:	Patrimoniale disponibile	Reddito dominicale:	38800	Valore catastale:	2.910.000	Reddito :					
Provincia:	CE	Comune:	Grazzanise	Partita:	2051	Foglio:	15	Particella:	93	Sub:		Estensione mq:	1670	Valore di mercato:	6.847.000
		Scheda n°:	366	Condizione giuridica:	Patrimoniale disponibile	Reddito dominicale:	45090	Valore catastale:	3.381.750	Reddito :					
Provincia:	CE	Comune:	Grazzanise	Partita:	2051	Foglio:	15	Particella:	94	Sub:		Estensione mq:	2760	Valore di mercato:	11.316.000
		Scheda n°:	367	Condizione giuridica:	Patrimoniale disponibile	Reddito dominicale:	74520	Valore catastale:	5.589.000	Reddito :					
Provincia:	CE	Comune:	Grazzanise	Partita:	2051	Foglio:	15	Particella:	98	Sub:		Estensione mq:	570	Valore di mercato:	1.026.000
		Scheda n°:	368	Condizione giuridica:	Patrimoniale disponibile	Reddito dominicale:	4275	Valore catastale:	320.625	Reddito :					
Provincia:	CE	Comune:	Grazzanise	Partita:	2051	Foglio:	15	Particella:	99	Sub:		Estensione mq:	2350	Valore di mercato:	4.230.000
		Scheda n°:	369	Condizione giuridica:	Patrimoniale disponibile	Reddito dominicale:	27625	Valore catastale:	2.071.875	Reddito :					
Provincia:	CE	Comune:	Grazzanise	Partita:	2051	Foglio:	15	Particella:	105	Sub:		Estensione mq:	3090	Valore di mercato:	5.562.000
		Scheda n°:	370	Condizione giuridica:	Patrimoniale disponibile	Reddito dominicale:	23175	Valore catastale:	1.738.125	Reddito :					
Provincia:	CE	Comune:	Grazzanise	Partita:	2051	Foglio:	15	Particella:	107	Sub:		Estensione mq:	1735	Valore di mercato:	3.123.000
		Scheda n°:	371	Condizione giuridica:	Patrimoniale disponibile	Reddito dominicale:	13012	Valore catastale:	975.900	Reddito :					

# Regione Campania

Settore Demanio e Patrimonio  
Servizio Patrimonio

Consistenza del Patrimonio  
anno 2000

*Allegato B - Terreni*

Provincia:	CE	Comune:	Grazzanise	Partita:	2051	Foglio:	15	Particella:	108	Sub:		Estensione mq:	3388	Valore di mercato:	6.098.400	
		Scheda n°:	372	Condizione giuridica:	Patrimoniale disponibile	Reddito dominicale:	25410	Valore catastale:	1.905.750	Reddito :						
Provincia:	CE	Comune:	Grazzanise	Partita:	2051	Foglio:	15	Particella:	110	Sub:		Estensione mq:	360	Valore di mercato:	1.476.000	
		Scheda n°:	373	Condizione giuridica:	Patrimoniale disponibile	Reddito dominicale:	7200	Valore catastale:	540.000	Reddito :						
Provincia:	CE	Comune:	Grazzanise	Partita:	2051	Foglio:	15	Particella:	117	Sub:		Estensione mq:	4476	Valore di mercato:	18.351.600	
		Scheda n°:	374	Condizione giuridica:	Patrimoniale disponibile	Reddito dominicale:	120852	Valore catastale:	9.063.900	Reddito :						
Provincia:	CE	Comune:	Grazzanise	Partita:	2051	Foglio:	16	Particella:	50	Sub:		Estensione mq:	2020	Valore di mercato:	8.282.000	
		Scheda n°:	381	Condizione giuridica:	Patrimoniale disponibile	Reddito dominicale:	40400	Valore catastale:	3.030.000	Reddito :						
Provincia:	CE	Comune:	Grazzanise	Partita:	2051	Foglio:	16	Particella:	51	Sub:		Estensione mq:	18200	Valore di mercato:	74.620.000	
		Scheda n°:	382	Condizione giuridica:	Patrimoniale disponibile	Reddito dominicale:	364000	Valore catastale:	27.300.000	Reddito :						
Provincia:	CE	Comune:	Grazzanise	Partita:	2051	Foglio:	16	Particella:	52	Sub:		Estensione mq:	7930	Valore di mercato:	32.513.000	
		Scheda n°:	383	Condizione giuridica:	Patrimoniale disponibile	Reddito dominicale:	158600	Valore catastale:	11.895.000	Reddito :						
Provincia:	CE	Comune:	Grazzanise	Partita:	2051	Foglio:	16	Particella:	54	Sub:		Estensione mq:	11110	Valore di mercato:	45.551.000	
		Scheda n°:	384	Condizione giuridica:	Patrimoniale disponibile	Reddito dominicale:	222200	Valore catastale:	16.665.000	Reddito :						
Provincia:	CE	Comune:	Grazzanise	Partita:	2051	Foglio:	17	Particella:	13	Sub:		Estensione mq:	449	Valore di mercato:		
		Scheda n°:	385	Condizione giuridica:	Patrimoniale disponibile	Reddito dominicale:	0	Valore catastale:	0	Reddito :						
Provincia:	CE	Comune:	Grazzanise	Partita:	2051	Foglio:	18	Particella:	21	Sub:		Estensione mq:	1638	Valore di mercato:		
		Scheda n°:	389	Condizione giuridica:	Patrimoniale disponibile	Reddito dominicale:	0	Valore catastale:	0	Reddito :						
Provincia:	CE	Comune:	Grazzanise	Partita:	2051	Foglio:	18	Particella:	23	Sub:		Estensione mq:	19234	Valore di mercato:	78.859.400	
		Scheda n°:	390	Condizione giuridica:	Patrimoniale disponibile	Reddito dominicale:	384680	Valore catastale:	28.851.000	Reddito :						
Provincia:	CE	Comune:	Grazzanise	Partita:	2051	Foglio:	18	Particella:	54	Sub:		Estensione mq:	4080	Valore di mercato:	16.728.000	
		Scheda n°:	391	Condizione giuridica:	Patrimoniale disponibile	Reddito dominicale:	81600	Valore catastale:	6.120.000	Reddito :						
Provincia:	CE	Comune:	Grazzanise	Partita:	2051	Foglio:	18	Particella:	93	Sub:		Estensione mq:	6809	Valore di mercato:	27.916.900	
		Scheda n°:	392	Condizione giuridica:	Patrimoniale disponibile	Reddito dominicale:	136180	Valore catastale:	10.213.500	Reddito :						
Provincia:	CE	Comune:	Grazzanise	Partita:	2051	Foglio:	18	Particella:	105	Sub:		Estensione mq:	10053	Valore di mercato:	41.217.300	
		Scheda n°:	393	Condizione giuridica:	Patrimoniale disponibile	Reddito dominicale:	130689	Valore catastale:	9.801.675	Reddito :						

# Regione Campania

Settore Demanio e Patrimonio  
Servizio Patrimonio

Consistenza del Patrimonio  
anno 2000

*Allegato B - Terreni*

Provincia:	CE	Comune:	Grazzanise	Partita:	2051	Foglio:	18	Particella:	131	Sub:		Estensione mq:	3080	Valore di mercato:	12.628.000
Scheda n°:	395	Condizione giuridica:	Patrimoniale disponibile	Reddito dominicale:	61600	Valore catastale:	4.620.000	Reddito :							
Provincia:	CE	Comune:	Grazzanise	Partita:	2051	Foglio:	18	Particella:	149	Sub:		Estensione mq:	1630	Valore di mercato:	4.727.000
Scheda n°:	396	Condizione giuridica:	Patrimoniale disponibile	Reddito dominicale:	5705	Valore catastale:	427.875	Reddito :							
Provincia:	CE	Comune:	Grazzanise	Partita:	2051	Foglio:	18	Particella:	155	Sub:		Estensione mq:	1510	Valore di mercato:	6.191.000
Scheda n°:	397	Condizione giuridica:	Patrimoniale disponibile	Reddito dominicale:	30200	Valore catastale:	2.265.000	Reddito :							
Provincia:	CE	Comune:	Grazzanise	Partita:	2051	Foglio:	19	Particella:	3	Sub:		Estensione mq:	6359	Valore di mercato:	26.071.900
Scheda n°:	400	Condizione giuridica:	Patrimoniale disponibile	Reddito dominicale:	127180	Valore catastale:	9.538.500	Reddito :							
Provincia:	CE	Comune:	Grazzanise	Partita:	2051	Foglio:	19	Particella:	123	Sub:		Estensione mq:	10920	Valore di mercato:	44.772.000
Scheda n°:	402	Condizione giuridica:	Patrimoniale disponibile	Reddito dominicale:	218400	Valore catastale:	16.380.000	Reddito :							
Provincia:	CE	Comune:	Grazzanise	Partita:	2051	Foglio:	19	Particella:	129	Sub:		Estensione mq:	2240	Valore di mercato:	6.496.000
Scheda n°:	403	Condizione giuridica:	Patrimoniale disponibile	Reddito dominicale:	7840	Valore catastale:	588.000	Reddito :							
Provincia:	CE	Comune:	Grazzanise	Partita:	2051	Foglio:	2	Particella:	5	Sub:		Estensione mq:	35362	Valore di mercato:	144.984.200
Scheda n°:	215	Condizione giuridica:	Patrimoniale disponibile	Reddito dominicale:	459706	Valore catastale:	34.477.950	Reddito :							
Provincia:	CE	Comune:	Grazzanise	Partita:	2051	Foglio:	2	Particella:	120	Sub:		Estensione mq:	13103	Valore di mercato:	53.722.300
Scheda n°:	216	Condizione giuridica:	Patrimoniale disponibile	Reddito dominicale:	170339	Valore catastale:	12.775.425	Reddito :							
Provincia:	CE	Comune:	Grazzanise	Partita:	2051	Foglio:	22	Particella:	1	Sub:		Estensione mq:	5547	Valore di mercato:	22.742.700
Scheda n°:	404	Condizione giuridica:	Patrimoniale disponibile	Reddito dominicale:	149769	Valore catastale:	11.232.675	Reddito :							
Provincia:	CE	Comune:	Grazzanise	Partita:	2051	Foglio:	22	Particella:	291	Sub:		Estensione mq:	2735	Valore di mercato:	11.213.500
Scheda n°:	405	Condizione giuridica:	Patrimoniale disponibile	Reddito dominicale:	73845	Valore catastale:	5.538.375	Reddito :							
Provincia:	CE	Comune:	Grazzanise	Partita:	2051	Foglio:	38	Particella:	153	Sub:		Estensione mq:	7163	Valore di mercato:	29.368.300
Scheda n°:	406	Condizione giuridica:	Patrimoniale disponibile	Reddito dominicale:	143260	Valore catastale:	10.744.500	Reddito :							
Provincia:	CE	Comune:	Grazzanise	Partita:	2051	Foglio:	40	Particella:	6	Sub:		Estensione mq:	480	Valore di mercato:	1.392.000
Scheda n°:	407	Condizione giuridica:	Patrimoniale disponibile	Reddito dominicale:	2400	Valore catastale:	180.000	Reddito :							
Provincia:	CE	Comune:	Grazzanise	Partita:	2051	Foglio:	40	Particella:	38	Sub:		Estensione mq:	12490	Valore di mercato:	51.209.000
Scheda n°:	408	Condizione giuridica:	Patrimoniale disponibile	Reddito dominicale:	249800	Valore catastale:	18.735.000	Reddito :							

# Regione Campania

Settore Demanio e Patrimonio  
Servizio Patrimonio

Consistenza del Patrimonio  
anno 2000

*Allegato B - Terreni*

Provincia:	CE	Comune:	Grazzanise	Partita:	2051	Foglio:	40	Particella:	48	Sub:		Estensione mq:	3800	Valore di mercato:	15.580.000
		Scheda n°:	409	Condizione giuridica:	Patrimoniale disponibile	Reddito dominicale:	76000	Valore catastale:	5.700.000	Reddito :					
Provincia:	CE	Comune:	Grazzanise	Partita:	2051	Foglio:	40	Particella:	49	Sub:		Estensione mq:	4626	Valore di mercato:	18.966.600
		Scheda n°:	410	Condizione giuridica:	Patrimoniale disponibile	Reddito dominicale:	92520	Valore catastale:	6.939.000	Reddito :					
Provincia:	CE	Comune:	Grazzanise	Partita:	2051	Foglio:	40	Particella:	54	Sub:		Estensione mq:	13810	Valore di mercato:	56.621.000
		Scheda n°:	411	Condizione giuridica:	Patrimoniale disponibile	Reddito dominicale:	276200	Valore catastale:	20.715.000	Reddito :					
Provincia:	CE	Comune:	Grazzanise	Partita:	2051	Foglio:	40	Particella:	60	Sub:		Estensione mq:	5250	Valore di mercato:	21.525.000
		Scheda n°:	412	Condizione giuridica:	Patrimoniale disponibile	Reddito dominicale:	105000	Valore catastale:	7.875.000	Reddito :					
Provincia:	CE	Comune:	Grazzanise	Partita:	2051	Foglio:	5	Particella:	37	Sub:		Estensione mq:	9330	Valore di mercato:	38.253.000
		Scheda n°:	217	Condizione giuridica:	Patrimoniale disponibile	Reddito dominicale:	186600	Valore catastale:	13.995.000	Reddito :					
Provincia:	CE	Comune:	Grazzanise	Partita:	2051	Foglio:	5	Particella:	45	Sub:		Estensione mq:	735	Valore di mercato:	3.013.500
		Scheda n°:	218	Condizione giuridica:	Patrimoniale disponibile	Reddito dominicale:	14700	Valore catastale:	1.102.500	Reddito :					
Provincia:	CE	Comune:	Grazzanise	Partita:	2051	Foglio:	5	Particella:	63	Sub:		Estensione mq:	16690	Valore di mercato:	85.119.000
		Scheda n°:	219	Condizione giuridica:	Patrimoniale disponibile	Reddito dominicale:	333800	Valore catastale:	25.035.000	Reddito :					
Provincia:	CE	Comune:	Grazzanise	Partita:	2051	Foglio:	5	Particella:	64	Sub:		Estensione mq:	6920	Valore di mercato:	28.372.000
		Scheda n°:	220	Condizione giuridica:	Patrimoniale disponibile	Reddito dominicale:	190300	Valore catastale:	14.272.500	Reddito :					
Provincia:	CE	Comune:	Grazzanise	Partita:	2051	Foglio:	5	Particella:	68	Sub:		Estensione mq:	100	Valore di mercato:	410.000
		Scheda n°:	221	Condizione giuridica:	Patrimoniale disponibile	Reddito dominicale:	2000	Valore catastale:	150.000	Reddito :					
Provincia:	CE	Comune:	Grazzanise	Partita:	2051	Foglio:	6	Particella:	2	Sub:		Estensione mq:	65218	Valore di mercato:	267.393.800
		Scheda n°:	223	Condizione giuridica:	Patrimoniale disponibile	Reddito dominicale:	847834	Valore catastale:	63.587.550	Reddito :					
Provincia:	CE	Comune:	Grazzanise	Partita:	2051	Foglio:	6	Particella:	24	Sub:		Estensione mq:	4770	Valore di mercato:	19.557.000
		Scheda n°:	224	Condizione giuridica:	Patrimoniale disponibile	Reddito dominicale:	95400	Valore catastale:	7.155.000	Reddito :					
Provincia:	CE	Comune:	Grazzanise	Partita:	2051	Foglio:	6	Particella:	30	Sub:		Estensione mq:	9717	Valore di mercato:	39.839.700
		Scheda n°:	225	Condizione giuridica:	Patrimoniale disponibile	Reddito dominicale:	194340	Valore catastale:	14.575.500	Reddito :					
Provincia:	CE	Comune:	Grazzanise	Partita:	2051	Foglio:	6	Particella:	33	Sub:		Estensione mq:	28495	Valore di mercato:	116.829.500
		Scheda n°:	226	Condizione giuridica:	Patrimoniale disponibile	Reddito dominicale:	569900	Valore catastale:	42.742.500	Reddito :					

# Regione Campania

Settore Demanio e Patrimonio  
Servizio Patrimonio

Consistenza del Patrimonio  
anno 2000

*Allegato B - Terreni*

Provincia:	CE	Comune:	Grazzanise	Partita:	2051	Foglio:	6	Particella:	48	Sub:		Estensione mq:	10378	Valore di mercato:	42.549.800
Scheda n°:	227	Condizione giuridica:	Patrimoniale disponibile	Reddito dominicale:	207560	Valore catastale:	15.567.000	Reddito :							
Provincia:	CE	Comune:	Grazzanise	Partita:	2051	Foglio:	8	Particella:	8	Sub:		Estensione mq:	21280	Valore di mercato:	87.248.000
Scheda n°:	228	Condizione giuridica:	Patrimoniale disponibile	Reddito dominicale:	425600	Valore catastale:	31.920.000	Reddito :							
Provincia:	CE	Comune:	Grazzanise	Partita:	2051	Foglio:	8	Particella:	57	Sub:		Estensione mq:	6050	Valore di mercato:	24.805.000
Scheda n°:	229	Condizione giuridica:	Patrimoniale disponibile	Reddito dominicale:	121000	Valore catastale:	9.075.000	Reddito :							
Provincia:	CE	Comune:	Grazzanise	Partita:	2051	Foglio:	8	Particella:	60	Sub:		Estensione mq:	25	Valore di mercato:	102.500
Scheda n°:	230	Condizione giuridica:	Patrimoniale disponibile	Reddito dominicale:	500	Valore catastale:	37.500	Reddito :							
Provincia:	CE	Comune:	Grazzanise	Partita:	2051	Foglio:	8	Particella:	77	Sub:		Estensione mq:	240	Valore di mercato:	984.000
Scheda n°:	231	Condizione giuridica:	Patrimoniale disponibile	Reddito dominicale:	4800	Valore catastale:	360.000	Reddito :							
Provincia:	CE	Comune:	Grazzanise	Partita:	2051	Foglio:	8	Particella:	93	Sub:		Estensione mq:	1320	Valore di mercato:	5.412.000
Scheda n°:	232	Condizione giuridica:	Patrimoniale disponibile	Reddito dominicale:	26400	Valore catastale:	1.980.000	Reddito :							
Provincia:	CE	Comune:	Grazzanise	Partita:	2051	Foglio:	8	Particella:	95	Sub:		Estensione mq:	350	Valore di mercato:	1.435.000
Scheda n°:	233	Condizione giuridica:	Patrimoniale disponibile	Reddito dominicale:	7000	Valore catastale:	525.000	Reddito :							
Provincia:	CE	Comune:	Grazzanise	Partita:	2051	Foglio:	8	Particella:	109	Sub:		Estensione mq:	3187	Valore di mercato:	13.066.700
Scheda n°:	234	Condizione giuridica:	Patrimoniale disponibile	Reddito dominicale:	63740	Valore catastale:	4.780.500	Reddito :							
Provincia:	CE	Comune:	Grazzanise	Partita:	2051	Foglio:	8	Particella:	110	Sub:		Estensione mq:	5239	Valore di mercato:	21.479.900
Scheda n°:	235	Condizione giuridica:	Patrimoniale disponibile	Reddito dominicale:	104780	Valore catastale:	7.858.500	Reddito :							
Provincia:	CE	Comune:	Macerata Campania	Partita:	1422	Foglio:	2	Particella:	78	Sub:		Estensione mq:	2859	Valore di mercato:	16.296.300
Scheda n°:	1456	Condizione giuridica:	Patrimoniale disponibile	Reddito dominicale:	172080	Valore catastale:	12.906.000	Reddito :							
Provincia:	CE	Comune:	Marcianise	Partita:	3135	Foglio:	5	Particella:	30	Sub:		Estensione mq:	3065	Valore di mercato:	17.470.500
Scheda n°:	1381	Condizione giuridica:	Patrimoniale disponibile	Reddito dominicale:	137925	Valore catastale:	10.344.375	Reddito :							
Provincia:	CE	Comune:	Marcianise	Partita:	3135	Foglio:	5	Particella:	259	Sub:		Estensione mq:	5274	Valore di mercato:	30.061.800
Scheda n°:	1382	Condizione giuridica:	Patrimoniale disponibile	Reddito dominicale:	237330	Valore catastale:	17.799.750	Reddito :							
Provincia:	CE	Comune:	Pignataro Maggiore	Partita:	1059	Foglio:	27	Particella:	7	Sub:		Estensione mq:	3063	Valore di mercato:	5.513.400
Scheda n°:	418	Condizione giuridica:	Patrimoniale indisponibile	Reddito dominicale:	21441	Valore catastale:	1.608.075	Reddito :							

# Regione Campania

Settore Demanio e Patrimonio  
Servizio Patrimonio

Consistenza del Patrimonio  
anno 2000

*Allegato B - Terreni*

Provincia:	CE	Comune:	Pignataro Maggiore	Partita:	1059	Foglio:	27	Particella:	12	Sub:		Estensione mq:	2579	Valore di mercato:	4.642.200
Scheda n°:	419	Condizione giuridica:	Patrimoniale indisponibile	Reddito dominicale:	18053	Valore catastale:	1.353.975	Reddito :							
Provincia:	CE	Comune:	Pignataro Maggiore	Partita:	1059	Foglio:	27	Particella:	14	Sub:		Estensione mq:	242	Valore di mercato:	363.000
Scheda n°:	420	Condizione giuridica:	Patrimoniale indisponibile	Reddito dominicale:	72	Valore catastale:	5.400	Reddito :							
Provincia:	CE	Comune:	Pignataro Maggiore	Partita:	1059	Foglio:	27	Particella:	16	Sub:		Estensione mq:	5059	Valore di mercato:	9.106.200
Scheda n°:	421	Condizione giuridica:	Patrimoniale indisponibile	Reddito dominicale:	35413	Valore catastale:	2.655.975	Reddito :							
Provincia:	CE	Comune:	Pignataro Maggiore	Partita:	1059	Foglio:	27	Particella:	18	Sub:		Estensione mq:	7350	Valore di mercato:	21.315.000
Scheda n°:	422	Condizione giuridica:	Patrimoniale indisponibile	Reddito dominicale:	110250	Valore catastale:	8.268.750	Reddito :							
Provincia:	CE	Comune:	Pignataro Maggiore	Partita:	1059	Foglio:	27	Particella:	27	Sub:		Estensione mq:	2272	Valore di mercato:	4.089.600
Scheda n°:	423	Condizione giuridica:	Patrimoniale indisponibile	Reddito dominicale:	15904	Valore catastale:	1.192.800	Reddito :							
Provincia:	CE	Comune:	Pignataro Maggiore	Partita:	1059	Foglio:	27	Particella:	91	Sub:		Estensione mq:	21983	Valore di mercato:	63.750.700
Scheda n°:	424	Condizione giuridica:	Patrimoniale indisponibile	Reddito dominicale:	263796	Valore catastale:	19.784.700	Reddito :							
Provincia:	CE	Comune:	Pignataro Maggiore	Partita:	1059	Foglio:	27	Particella:	92	Sub:		Estensione mq:	21720	Valore di mercato:	62.988.000
Scheda n°:	425	Condizione giuridica:	Patrimoniale indisponibile	Reddito dominicale:	260640	Valore catastale:	19.548.000	Reddito :							
Provincia:	CE	Comune:	Pignataro Maggiore	Partita:	1059	Foglio:	27	Particella:	93	Sub:		Estensione mq:	20695	Valore di mercato:	60.015.500
Scheda n°:	426	Condizione giuridica:	Patrimoniale indisponibile	Reddito dominicale:	248340	Valore catastale:	18.625.500	Reddito :							
Provincia:	CE	Comune:	Pignataro Maggiore	Partita:	1059	Foglio:	29	Particella:	8	Sub:		Estensione mq:	2884	Valore di mercato:	5.191.200
Scheda n°:	427	Condizione giuridica:	Patrimoniale disponibile	Reddito dominicale:	20188	Valore catastale:	1.514.100	Reddito :							
Provincia:	CE	Comune:	Pignataro Maggiore	Partita:	1059	Foglio:	29	Particella:	17	Sub:		Estensione mq:	1159	Valore di mercato:	4.751.900
Scheda n°:	428	Condizione giuridica:	Patrimoniale disponibile	Reddito dominicale:	41144	Valore catastale:	3.085.800	Reddito :							
Provincia:	CE	Comune:	Pignataro Maggiore	Partita:	1059	Foglio:	29	Particella:	18	Sub:		Estensione mq:	289	Valore di mercato:	520.200
Scheda n°:	429	Condizione giuridica:	Patrimoniale disponibile	Reddito dominicale:	2023	Valore catastale:	151.725	Reddito :							
Provincia:	CE	Comune:	Pignataro Maggiore	Partita:	1059	Foglio:	30	Particella:	5	Sub:		Estensione mq:	8260	Valore di mercato:	14.868.000
Scheda n°:	430	Condizione giuridica:	Patrimoniale disponibile	Reddito dominicale:	57820	Valore catastale:	4.336.500	Reddito :							
Provincia:	CE	Comune:	Pignataro Maggiore	Partita:	1059	Foglio:	30	Particella:	6	Sub:		Estensione mq:	166612	Valore di mercato:	483.174.800
Scheda n°:	431	Condizione giuridica:	Patrimoniale disponibile	Reddito dominicale:	1999344	Valore catastale:	149.950.800	Reddito :							

# Regione Campania

Settore Demanio e Patrimonio  
Servizio Patrimonio

Consistenza del Patrimonio  
anno 2000

*Allegato B - Terreni*

Provincia:	CE	Comune:	Pignataro Maggiore	Partita:	1059	Foglio:	30	Particella:	7	Sub:		Estensione mq:	460	Valore di mercato:	828.000	
		Scheda n°:	432	Condizione giuridica:	Patrimoniale disponibile	Reddito dominicale:	3220	Valore catastale:	241.500	Reddito :						
Provincia:	CE	Comune:	Pignataro Maggiore	Partita:	1059	Foglio:	30	Particella:	8	Sub:		Estensione mq:	269	Valore di mercato:	484.200	
		Scheda n°:	433	Condizione giuridica:	Patrimoniale disponibile	Reddito dominicale:	1883	Valore catastale:	141.225	Reddito :						
Provincia:	CE	Comune:	Pignataro Maggiore	Partita:	1059	Foglio:	30	Particella:	9	Sub:		Estensione mq:	1060	Valore di mercato:	1.908.000	
		Scheda n°:	434	Condizione giuridica:	Patrimoniale disponibile	Reddito dominicale:	7420	Valore catastale:	556.500	Reddito :						
Provincia:	CE	Comune:	Pignataro Maggiore	Partita:	1059	Foglio:	30	Particella:	13	Sub:		Estensione mq:	112292	Valore di mercato:	325.646.800	
		Scheda n°:	435	Condizione giuridica:	Patrimoniale disponibile	Reddito dominicale:	954482	Valore catastale:	71.586.150	Reddito :						
Provincia:	CE	Comune:	Pignataro Maggiore	Partita:	1059	Foglio:	30	Particella:	14	Sub:		Estensione mq:	326	Valore di mercato:	586.800	
		Scheda n°:	436	Condizione giuridica:	Patrimoniale disponibile	Reddito dominicale:	2282	Valore catastale:	171.150	Reddito :						
Provincia:	CE	Comune:	Pignataro Maggiore	Partita:	1059	Foglio:	30	Particella:	15	Sub:		Estensione mq:	98307	Valore di mercato:	285.090.300	
		Scheda n°:	437	Condizione giuridica:	Patrimoniale disponibile	Reddito dominicale:	1179684	Valore catastale:	88.476.300	Reddito :						
Provincia:	CE	Comune:	Pignataro Maggiore	Partita:	1059	Foglio:	30	Particella:	16	Sub:		Estensione mq:	1827	Valore di mercato:	3.288.600	
		Scheda n°:	438	Condizione giuridica:	Patrimoniale disponibile	Reddito dominicale:	12789	Valore catastale:	959.175	Reddito :						
Provincia:	CE	Comune:	Pignataro Maggiore	Partita:	1059	Foglio:	30	Particella:	17	Sub:		Estensione mq:	194580	Valore di mercato:	564.282.000	
		Scheda n°:	439	Condizione giuridica:	Patrimoniale disponibile	Reddito dominicale:	1653930	Valore catastale:	124.044.750	Reddito :						
Provincia:	CE	Comune:	Pignataro Maggiore	Partita:	1059	Foglio:	31	Particella:	1	Sub:		Estensione mq:	394	Valore di mercato:	709.200	
		Scheda n°:	440	Condizione giuridica:	Patrimoniale indisponibile	Reddito dominicale:	2758	Valore catastale:	206.850	Reddito :						
Provincia:	CE	Comune:	Pignataro Maggiore	Partita:	1059	Foglio:	31	Particella:	2	Sub:		Estensione mq:	4940	Valore di mercato:	7.410.000	
		Scheda n°:	441	Condizione giuridica:	Patrimoniale indisponibile	Reddito dominicale:	1482	Valore catastale:	111.150	Reddito :						
Provincia:	CE	Comune:	Pignataro Maggiore	Partita:	1059	Foglio:	31	Particella:	5	Sub:		Estensione mq:	672	Valore di mercato:	1.209.600	
		Scheda n°:	442	Condizione giuridica:	Patrimoniale indisponibile	Reddito dominicale:	4704	Valore catastale:	352.800	Reddito :						
Provincia:	CE	Comune:	Pignataro Maggiore	Partita:	1059	Foglio:	31	Particella:	6	Sub:		Estensione mq:	1230	Valore di mercato:	2.214.000	
		Scheda n°:	443	Condizione giuridica:	Patrimoniale indisponibile	Reddito dominicale:	8610	Valore catastale:	645.750	Reddito :						
Provincia:	CE	Comune:	Pignataro Maggiore	Partita:	1059	Foglio:	31	Particella:	7	Sub:		Estensione mq:	1262	Valore di mercato:	2.271.600	
		Scheda n°:	444	Condizione giuridica:	Patrimoniale indisponibile	Reddito dominicale:	8834	Valore catastale:	662.550	Reddito :						

# Regione Campania

Settore Demanio e Patrimonio  
Servizio Patrimonio

Consistenza del Patrimonio  
anno 2000

*Allegato B - Terreni*

Provincia:	CE	Comune:	Pignataro Maggiore	Partita:	1059	Foglio:	31	Particella:	8	Sub:		Estensione mq:	1089	Valore di mercato:	1.960.200
Scheda n°:	445	Condizione giuridica:	Patrimoniale indisponibile	Reddito dominicale:	7623	Valore catastale:	571.725	Reddito :							
Provincia:	CE	Comune:	Pignataro Maggiore	Partita:	1059	Foglio:	31	Particella:	11	Sub:		Estensione mq:	5564	Valore di mercato:	10.015.200
Scheda n°:	446	Condizione giuridica:	Patrimoniale indisponibile	Reddito dominicale:	38948	Valore catastale:	2.921.100	Reddito :							
Provincia:	CE	Comune:	Pignataro Maggiore	Partita:	1059	Foglio:	31	Particella:	77	Sub:		Estensione mq:	20719	Valore di mercato:	60.085.100
Scheda n°:	447	Condizione giuridica:	Patrimoniale indisponibile	Reddito dominicale:	310785	Valore catastale:	23.308.875	Reddito :							
Provincia:	CE	Comune:	Pignataro Maggiore	Partita:	1059	Foglio:	32	Particella:	1	Sub:		Estensione mq:	1800	Valore di mercato:	3.240.000
Scheda n°:	448	Condizione giuridica:	Patrimoniale indisponibile	Reddito dominicale:	12600	Valore catastale:	945.000	Reddito :							
Provincia:	CE	Comune:	Pignataro Maggiore	Partita:	1059	Foglio:	32	Particella:	3	Sub:		Estensione mq:	816	Valore di mercato:	1.468.800
Scheda n°:	449	Condizione giuridica:	Patrimoniale indisponibile	Reddito dominicale:	5712	Valore catastale:	428.400	Reddito :							
Provincia:	CE	Comune:	Pignataro Maggiore	Partita:	1059	Foglio:	32	Particella:	5	Sub:		Estensione mq:	8175	Valore di mercato:	12.262.500
Scheda n°:	450	Condizione giuridica:	Patrimoniale indisponibile	Reddito dominicale:	2452	Valore catastale:	183.900	Reddito :							
Provincia:	CE	Comune:	Pignataro Maggiore	Partita:	1059	Foglio:	32	Particella:	6	Sub:		Estensione mq:	4645	Valore di mercato:	6.967.500
Scheda n°:	451	Condizione giuridica:	Patrimoniale indisponibile	Reddito dominicale:	1393	Valore catastale:	104.475	Reddito :							
Provincia:	CE	Comune:	Pignataro Maggiore	Partita:	1059	Foglio:	32	Particella:	7	Sub:		Estensione mq:	1767	Valore di mercato:	3.180.600
Scheda n°:	452	Condizione giuridica:	Patrimoniale indisponibile	Reddito dominicale:	12369	Valore catastale:	927.675	Reddito :							
Provincia:	CE	Comune:	Pignataro Maggiore	Partita:	1059	Foglio:	32	Particella:	8	Sub:		Estensione mq:	1520	Valore di mercato:	2.736.000
Scheda n°:	453	Condizione giuridica:	Patrimoniale indisponibile	Reddito dominicale:	10640	Valore catastale:	798.000	Reddito :							
Provincia:	CE	Comune:	Pignataro Maggiore	Partita:	1059	Foglio:	32	Particella:	9	Sub:		Estensione mq:	2646	Valore di mercato:	4.762.800
Scheda n°:	454	Condizione giuridica:	Patrimoniale indisponibile	Reddito dominicale:	18522	Valore catastale:	1.389.150	Reddito :							
Provincia:	CE	Comune:	Pignataro Maggiore	Partita:	1059	Foglio:	32	Particella:	11	Sub:		Estensione mq:	182	Valore di mercato:	327.600
Scheda n°:	455	Condizione giuridica:	Patrimoniale indisponibile	Reddito dominicale:	1274	Valore catastale:	95.550	Reddito :							
Provincia:	CE	Comune:	Pignataro Maggiore	Partita:	1059	Foglio:	32	Particella:	60	Sub:		Estensione mq:	21388	Valore di mercato:	62.025.200
Scheda n°:	456	Condizione giuridica:	Patrimoniale indisponibile	Reddito dominicale:	320820	Valore catastale:	24.061.500	Reddito :							
Provincia:	CE	Comune:	Pignataro Maggiore	Partita:	1059	Foglio:	32	Particella:	61	Sub:		Estensione mq:	19790	Valore di mercato:	57.391.000
Scheda n°:	457	Condizione giuridica:	Patrimoniale indisponibile	Reddito dominicale:	296850	Valore catastale:	22.263.750	Reddito :							



# Regione Campania

Settore Demanio e Patrimonio  
Servizio Patrimonio

Consistenza del Patrimonio  
anno 2000

*Allegato B - Terreni*

Provincia:	CE	Comune:	Pignataro Maggiore	Partita:	1059	Foglio:	32	Particella:	62	Sub:		Estensione mq:	22132	Valore di mercato:	64.182.800	
		Scheda n°:	458	Condizione giuridica:	Patrimoniale indisponibile	Reddito dominicale:	331980	Valore catastale:	24.898.500	Reddito :						
Provincia:	CE	Comune:	Pignataro Maggiore	Partita:	1059	Foglio:	32	Particella:	63	Sub:		Estensione mq:	20723	Valore di mercato:	60.096.700	
		Scheda n°:	459	Condizione giuridica:	Patrimoniale indisponibile	Reddito dominicale:	310845	Valore catastale:	23.313.375	Reddito :						
Provincia:	CE	Comune:	Pignataro Maggiore	Partita:	1059	Foglio:	32	Particella:	64	Sub:		Estensione mq:	20550	Valore di mercato:	59.595.000	
		Scheda n°:	460	Condizione giuridica:	Patrimoniale indisponibile	Reddito dominicale:	308250	Valore catastale:	23.118.750	Reddito :						
Provincia:	CE	Comune:	Pignataro Maggiore	Partita:	1059	Foglio:	33	Particella:	9	Sub:		Estensione mq:	4901	Valore di mercato:	8.821.800	
		Scheda n°:	461	Condizione giuridica:	Patrimoniale indisponibile	Reddito dominicale:	34307	Valore catastale:	2.573.025	Reddito :						
Provincia:	CE	Comune:	Pignataro Maggiore	Partita:	1059	Foglio:	34	Particella:	11	Sub:		Estensione mq:	1705	Valore di mercato:	2.557.500	
		Scheda n°:	462	Condizione giuridica:	Patrimoniale disponibile	Reddito dominicale:	511	Valore catastale:	38.325	Reddito :						
Provincia:	CE	Comune:	Pignataro Maggiore	Partita:	1059	Foglio:	34	Particella:	19	Sub:		Estensione mq:	1901	Valore di mercato:	3.421.800	
		Scheda n°:	463	Condizione giuridica:	Patrimoniale disponibile	Reddito dominicale:	13307	Valore catastale:	998.025	Reddito :						
Provincia:	CE	Comune:	Pignataro Maggiore	Partita:	1059	Foglio:	35	Particella:	1	Sub:		Estensione mq:	258	Valore di mercato:		
		Scheda n°:	464	Condizione giuridica:	Patrimoniale disponibile	Reddito dominicale:	0	Valore catastale:	0	Reddito :						
Provincia:	CE	Comune:	Pignataro Maggiore	Partita:	1059	Foglio:	35	Particella:	2	Sub:		Estensione mq:	4308	Valore di mercato:	7.754.400	
		Scheda n°:	465	Condizione giuridica:	Patrimoniale disponibile	Reddito dominicale:	30156	Valore catastale:	2.261.700	Reddito :						
Provincia:	CE	Comune:	Pignataro Maggiore	Partita:	1059	Foglio:	35	Particella:	3	Sub:		Estensione mq:	66	Valore di mercato:	118.800	
		Scheda n°:	466	Condizione giuridica:	Patrimoniale disponibile	Reddito dominicale:	462	Valore catastale:	34.650	Reddito :						
Provincia:	CE	Comune:	Pignataro Maggiore	Partita:	1059	Foglio:	35	Particella:	4	Sub:		Estensione mq:	758	Valore di mercato:		
		Scheda n°:	467	Condizione giuridica:	Patrimoniale disponibile	Reddito dominicale:	0	Valore catastale:	0	Reddito :						
Provincia:	CE	Comune:	Pignataro Maggiore	Partita:	1059	Foglio:	35	Particella:	5	Sub:		Estensione mq:	173523	Valore di mercato:	503.216.700	
		Scheda n°:	468	Condizione giuridica:	Patrimoniale disponibile	Reddito dominicale:	2082276	Valore catastale:	156.170.700	Reddito :						
Provincia:	CE	Comune:	Pignataro Maggiore	Partita:	1059	Foglio:	35	Particella:	6	Sub:		Estensione mq:	1302	Valore di mercato:	2.343.600	
		Scheda n°:	469	Condizione giuridica:	Patrimoniale disponibile	Reddito dominicale:	9114	Valore catastale:	683.550	Reddito :						
Provincia:	CE	Comune:	Pignataro Maggiore	Partita:	1059	Foglio:	35	Particella:	7	Sub:		Estensione mq:	546	Valore di mercato:	982.800	
		Scheda n°:	470	Condizione giuridica:	Patrimoniale disponibile	Reddito dominicale:	3822	Valore catastale:	286.650	Reddito :						

# Regione Campania

Settore Demanio e Patrimonio  
Servizio Patrimonio

Consistenza del Patrimonio  
anno 2000

*Allegato B - Terreni*

Provincia:	CE	Comune:	Pignataro Maggiore	Partita:	1059	Foglio:	35	Particella:	8	Sub:		Estensione mq:	121485	Valore di mercato:	352.306.500
Scheda n°:	471	Condizione giuridica:	Patrimoniale disponibile	Reddito dominicale:	1457820	Valore catastale:	109.336.500	Reddito :							
Provincia:	CE	Comune:	Pignataro Maggiore	Partita:	1059	Foglio:	35	Particella:	9	Sub:		Estensione mq:	775	Valore di mercato:	1.395.000
Scheda n°:	472	Condizione giuridica:	Patrimoniale disponibile	Reddito dominicale:	5425	Valore catastale:	406.875	Reddito :							
Provincia:	CE	Comune:	Pignataro Maggiore	Partita:	1059	Foglio:	35	Particella:	10	Sub:		Estensione mq:	77133	Valore di mercato:	223.685.700
Scheda n°:	473	Condizione giuridica:	Patrimoniale disponibile	Reddito dominicale:	925596	Valore catastale:	69.419.700	Reddito :							
Provincia:	CE	Comune:	Pignataro Maggiore	Partita:	1059	Foglio:	35	Particella:	11	Sub:		Estensione mq:	4988	Valore di mercato:	8.978.400
Scheda n°:	474	Condizione giuridica:	Patrimoniale disponibile	Reddito dominicale:	34916	Valore catastale:	2.618.700	Reddito :							
Provincia:	CE	Comune:	Pignataro Maggiore	Partita:	1059	Foglio:	35	Particella:	15	Sub:		Estensione mq:	189228	Valore di mercato:	548.761.200
Scheda n°:	475	Condizione giuridica:	Patrimoniale disponibile	Reddito dominicale:	2270736	Valore catastale:	170.305.200	Reddito :							
Provincia:	CE	Comune:	Pignataro Maggiore	Partita:	1059	Foglio:	35	Particella:	16	Sub:		Estensione mq:	3340	Valore di mercato:	6.012.000
Scheda n°:	476	Condizione giuridica:	Patrimoniale disponibile	Reddito dominicale:	23380	Valore catastale:	1.753.500	Reddito :							
Provincia:	CE	Comune:	Pignataro Maggiore	Partita:	1059	Foglio:	35	Particella:	17	Sub:		Estensione mq:	26	Valore di mercato:	46.800
Scheda n°:	477	Condizione giuridica:	Patrimoniale disponibile	Reddito dominicale:	182	Valore catastale:	13.650	Reddito :							
Provincia:	CE	Comune:	Pignataro Maggiore	Partita:	1059	Foglio:	35	Particella:	19	Sub:		Estensione mq:	658	Valore di mercato:	1.184.400
Scheda n°:	478	Condizione giuridica:	Patrimoniale disponibile	Reddito dominicale:	4606	Valore catastale:	345.450	Reddito :							
Provincia:	CE	Comune:	Pignataro Maggiore	Partita:	1059	Foglio:	35	Particella:	20	Sub:		Estensione mq:	108349	Valore di mercato:	314.212.100
Scheda n°:	479	Condizione giuridica:	Patrimoniale disponibile	Reddito dominicale:	1300188	Valore catastale:	97.514.100	Reddito :							
Provincia:	CE	Comune:	Pignataro Maggiore	Partita:	1059	Foglio:	35	Particella:	21	Sub:		Estensione mq:	840	Valore di mercato:	1.512.000
Scheda n°:	480	Condizione giuridica:	Patrimoniale disponibile	Reddito dominicale:	5880	Valore catastale:	441.000	Reddito :							
Provincia:	CE	Comune:	Pignataro Maggiore	Partita:	1059	Foglio:	35	Particella:	22	Sub:		Estensione mq:	62119	Valore di mercato:	180.145.100
Scheda n°:	481	Condizione giuridica:	Patrimoniale disponibile	Reddito dominicale:	745428	Valore catastale:	55.907.100	Reddito :							
Provincia:	CE	Comune:	Pignataro Maggiore	Partita:	1059	Foglio:	35	Particella:	24	Sub:		Estensione mq:	364	Valore di mercato:	655.200
Scheda n°:	482	Condizione giuridica:	Patrimoniale disponibile	Reddito dominicale:	2548	Valore catastale:	191.100	Reddito :							
Provincia:	CE	Comune:	Pignataro Maggiore	Partita:	1059	Foglio:	35	Particella:	25	Sub:		Estensione mq:	495	Valore di mercato:	891.000
Scheda n°:	483	Condizione giuridica:	Patrimoniale disponibile	Reddito dominicale:	3465	Valore catastale:	259.875	Reddito :							

# Regione Campania

Settore Demanio e Patrimonio  
Servizio Patrimonio

Consistenza del Patrimonio  
anno 2000

*Allegato B - Terreni*

Provincia:	CE	Comune:	Pignataro Maggiore	Partita:	1059	Foglio:	35	Particella:	26	Sub:		Estensione mq:	131	Valore di mercato:	235.800	
		Scheda n°:	484	Condizione giuridica:	Patrimoniale disponibile	Reddito dominicale:	917	Valore catastale:	68.775	Reddito :						
Provincia:	CE	Comune:	Pignataro Maggiore	Partita:	1059	Foglio:	35	Particella:	27	Sub:		Estensione mq:	67	Valore di mercato:	120.600	
		Scheda n°:	485	Condizione giuridica:	Patrimoniale disponibile	Reddito dominicale:	469	Valore catastale:	35.175	Reddito :						
Provincia:	CE	Comune:	Pignataro Maggiore	Partita:	1059	Foglio:	35	Particella:	28	Sub:		Estensione mq:	19512	Valore di mercato:	56.584.800	
		Scheda n°:	486	Condizione giuridica:	Patrimoniale disponibile	Reddito dominicale:	234144	Valore catastale:	17.560.800	Reddito :						
Provincia:	CE	Comune:	Pignataro Maggiore	Partita:	1059	Foglio:	35	Particella:	29	Sub:		Estensione mq:	1190	Valore di mercato:	2.142.000	
		Scheda n°:	487	Condizione giuridica:	Patrimoniale disponibile	Reddito dominicale:	8330	Valore catastale:	624.750	Reddito :						
Provincia:	CE	Comune:	Pignataro Maggiore	Partita:	1059	Foglio:	35	Particella:	30	Sub:		Estensione mq:	415	Valore di mercato:	747.000	
		Scheda n°:	488	Condizione giuridica:	Patrimoniale disponibile	Reddito dominicale:	2905	Valore catastale:	217.875	Reddito :						
Provincia:	CE	Comune:	Pignataro Maggiore	Partita:	1059	Foglio:	35	Particella:	31	Sub:		Estensione mq:	724	Valore di mercato:	1.303.200	
		Scheda n°:	489	Condizione giuridica:	Patrimoniale disponibile	Reddito dominicale:	5068	Valore catastale:	380.100	Reddito :						
Provincia:	CE	Comune:	Pignataro Maggiore	Partita:	1059	Foglio:	35	Particella:	32	Sub:		Estensione mq:	123	Valore di mercato:	221.400	
		Scheda n°:	490	Condizione giuridica:	Patrimoniale disponibile	Reddito dominicale:	861	Valore catastale:	64.575	Reddito :						
Provincia:	CE	Comune:	Pignataro Maggiore	Partita:	1059	Foglio:	35	Particella:	33	Sub:		Estensione mq:	78	Valore di mercato:	140.400	
		Scheda n°:	491	Condizione giuridica:	Patrimoniale disponibile	Reddito dominicale:	546	Valore catastale:	40.950	Reddito :						
Provincia:	CE	Comune:	Pignataro Maggiore	Partita:	1059	Foglio:	35	Particella:	34	Sub:		Estensione mq:	430	Valore di mercato:	774.000	
		Scheda n°:	492	Condizione giuridica:	Patrimoniale disponibile	Reddito dominicale:	3010	Valore catastale:	225.750	Reddito :						
Provincia:	CE	Comune:	Pignataro Maggiore	Partita:	1059	Foglio:	35	Particella:	35	Sub:		Estensione mq:	297	Valore di mercato:	534.600	
		Scheda n°:	493	Condizione giuridica:	Patrimoniale disponibile	Reddito dominicale:	2079	Valore catastale:	155.925	Reddito :						
Provincia:	CE	Comune:	Pignataro Maggiore	Partita:	1059	Foglio:	35	Particella:	36	Sub:		Estensione mq:	26	Valore di mercato:	46.800	
		Scheda n°:	494	Condizione giuridica:	Patrimoniale disponibile	Reddito dominicale:	182	Valore catastale:	13.650	Reddito :						
Provincia:	CE	Comune:	Pignataro Maggiore	Partita:	1059	Foglio:	35	Particella:	37	Sub:		Estensione mq:	19466	Valore di mercato:	56.451.400	
		Scheda n°:	495	Condizione giuridica:	Patrimoniale disponibile	Reddito dominicale:	233592	Valore catastale:	17.519.400	Reddito :						
Provincia:	CE	Comune:	Pignataro Maggiore	Partita:	1059	Foglio:	35	Particella:	38	Sub:		Estensione mq:	19466	Valore di mercato:	56.451.400	
		Scheda n°:	496	Condizione giuridica:	Patrimoniale disponibile	Reddito dominicale:	233592	Valore catastale:	17.519.400	Reddito :						

# Regione Campania

Settore Demanio e Patrimonio  
Servizio Patrimonio

Consistenza del Patrimonio  
anno 2000

*Allegato B - Terreni*

Provincia:	CE	Comune:	Pignataro Maggiore	Partita:	1059	Foglio:	35	Particella:	39	Sub:		Estensione mq:	19466	Valore di mercato:	56.451.400	
		Scheda n°:	497	Condizione giuridica:	Patrimoniale disponibile	Reddito dominicale:	233592	Valore catastale:	17.519.400	Reddito :						
Provincia:	CE	Comune:	Pignataro Maggiore	Partita:	1059	Foglio:	35	Particella:	40	Sub:		Estensione mq:	19466	Valore di mercato:	56.451.400	
		Scheda n°:	498	Condizione giuridica:	Patrimoniale disponibile	Reddito dominicale:	233592	Valore catastale:	17.519.400	Reddito :						
Provincia:	CE	Comune:	Pignataro Maggiore	Partita:	1059	Foglio:	35	Particella:	41	Sub:		Estensione mq:	19465	Valore di mercato:	56.448.500	
		Scheda n°:	499	Condizione giuridica:	Patrimoniale disponibile	Reddito dominicale:	233580	Valore catastale:	17.518.500	Reddito :						
Provincia:	CE	Comune:	Pignataro Maggiore	Partita:	1059	Foglio:	35	Particella:	42	Sub:		Estensione mq:	1260	Valore di mercato:	2.268.000	
		Scheda n°:	500	Condizione giuridica:	Patrimoniale disponibile	Reddito dominicale:	8820	Valore catastale:	661.500	Reddito :						
Provincia:	CE	Comune:	Pignataro Maggiore	Partita:	1059	Foglio:	35	Particella:	43	Sub:		Estensione mq:	63	Valore di mercato:	113.400	
		Scheda n°:	501	Condizione giuridica:	Patrimoniale disponibile	Reddito dominicale:	441	Valore catastale:	33.075	Reddito :						
Provincia:	CE	Comune:	Pignataro Maggiore	Partita:	1059	Foglio:	35	Particella:	44	Sub:		Estensione mq:	482	Valore di mercato:	867.600	
		Scheda n°:	502	Condizione giuridica:	Patrimoniale disponibile	Reddito dominicale:	3374	Valore catastale:	253.050	Reddito :						
Provincia:	CE	Comune:	San Tammaro	Partita:	163	Foglio:	10	Particella:	9	Sub:		Estensione mq:	955	Valore di mercato:	5.443.500	
		Scheda n°:	2096	Condizione giuridica:	Patrimoniale disponibile	Reddito dominicale:	33425	Valore catastale:	2.506.875	Reddito :						
Provincia:	CE	Comune:	San Tammaro	Partita:	163	Foglio:	10	Particella:	14	Sub:		Estensione mq:	31012	Valore di mercato:	37.214.400	
		Scheda n°:	2097	Condizione giuridica:	Patrimoniale disponibile	Reddito dominicale:	248096	Valore catastale:	18.607.200	Reddito :						
Provincia:	CE	Comune:	San Tammaro	Partita:	163	Foglio:	10	Particella:	142	Sub:		Estensione mq:	250	Valore di mercato:	1.425.000	
		Scheda n°:	2098	Condizione giuridica:	Patrimoniale disponibile	Reddito dominicale:	8750	Valore catastale:	656.250	Reddito :						
Provincia:	CE	Comune:	San Tammaro	Partita:	163	Foglio:	10	Particella:	144	Sub:		Estensione mq:	20595	Valore di mercato:	117.391.500	
		Scheda n°:	2099	Condizione giuridica:	Patrimoniale disponibile	Reddito dominicale:	720825	Valore catastale:	54.061.875	Reddito :						
Provincia:	CE	Comune:	San Tammaro	Partita:	163	Foglio:	10	Particella:	145	Sub:		Estensione mq:	9664	Valore di mercato:	55.084.800	
		Scheda n°:	2100	Condizione giuridica:	Patrimoniale disponibile	Reddito dominicale:	338240	Valore catastale:	25.368.000	Reddito :						
Provincia:	CE	Comune:	San Tammaro	Partita:	163	Foglio:	10	Particella:	146	Sub:		Estensione mq:	2574	Valore di mercato:	14.671.800	
		Scheda n°:	2101	Condizione giuridica:	Patrimoniale disponibile	Reddito dominicale:	90090	Valore catastale:	6.756.750	Reddito :						
Provincia:	CE	Comune:	San Tammaro	Partita:	163	Foglio:	10	Particella:	150	Sub:		Estensione mq:	10472	Valore di mercato:	59.690.400	
		Scheda n°:	2102	Condizione giuridica:	Patrimoniale disponibile	Reddito dominicale:	366520	Valore catastale:	27.489.000	Reddito :						

# Regione Campania

Settore Demanio e Patrimonio  
Servizio Patrimonio

Consistenza del Patrimonio  
anno 2000

*Allegato B - Terreni*

Provincia:	CE	Comune:	San Tammaro	Partita:	163	Foglio:	10	Particella:	165	Sub:		Estensione mq:	19036	Valore di mercato:	108.505.200
		Scheda n°:	2103	Condizione giuridica:	Patrimoniale disponibile			Reddito dominicale:	666260	Valore catastale:	49.969.500	Reddito :			
Provincia:	CE	Comune:	San Tammaro	Partita:	163	Foglio:	10	Particella:	191	Sub:		Estensione mq:	8806	Valore di mercato:	25.537.400
		Scheda n°:	2104	Condizione giuridica:	Patrimoniale disponibile			Reddito dominicale:	70448	Valore catastale:	5.283.600	Reddito :			
Provincia:	CE	Comune:	San Tammaro	Partita:	163	Foglio:	10	Particella:	223	Sub:		Estensione mq:	910	Valore di mercato:	1.092.000
		Scheda n°:	2105	Condizione giuridica:	Patrimoniale disponibile			Reddito dominicale:	7280	Valore catastale:	546.000	Reddito :			
Provincia:	CE	Comune:	San Tammaro	Partita:	163	Foglio:	10	Particella:	224	Sub:		Estensione mq:	6965	Valore di mercato:	8.358.000
		Scheda n°:	2106	Condizione giuridica:	Patrimoniale disponibile			Reddito dominicale:	55720	Valore catastale:	4.179.000	Reddito :			
Provincia:	CE	Comune:	San Tammaro	Partita:	163	Foglio:	10	Particella:	225	Sub:		Estensione mq:	1750	Valore di mercato:	2.100.000
		Scheda n°:	2107	Condizione giuridica:	Patrimoniale disponibile			Reddito dominicale:	14000	Valore catastale:	1.050.000	Reddito :			
Provincia:	CE	Comune:	San Tammaro	Partita:	163	Foglio:	10	Particella:	226	Sub:		Estensione mq:	2340	Valore di mercato:	2.808.000
		Scheda n°:	2108	Condizione giuridica:	Patrimoniale disponibile			Reddito dominicale:	18720	Valore catastale:	1.404.000	Reddito :			
Provincia:	CE	Comune:	San Tammaro	Partita:	163	Foglio:	10	Particella:	227	Sub:		Estensione mq:	2210	Valore di mercato:	2.652.000
		Scheda n°:	2109	Condizione giuridica:	Patrimoniale disponibile			Reddito dominicale:	17680	Valore catastale:	1.326.000	Reddito :			
Provincia:	CE	Comune:	San Tammaro	Partita:	163	Foglio:	10	Particella:	228	Sub:		Estensione mq:	780	Valore di mercato:	936.000
		Scheda n°:	2110	Condizione giuridica:	Patrimoniale disponibile			Reddito dominicale:	6240	Valore catastale:	468.000	Reddito :			
Provincia:	CE	Comune:	San Tammaro	Partita:	163	Foglio:	10	Particella:	229	Sub:		Estensione mq:	1760	Valore di mercato:	2.112.000
		Scheda n°:	2111	Condizione giuridica:	Patrimoniale disponibile			Reddito dominicale:	14080	Valore catastale:	1.056.000	Reddito :			
Provincia:	CE	Comune:	San Tammaro	Partita:	163	Foglio:	10	Particella:	231	Sub:		Estensione mq:	1355	Valore di mercato:	1.626.000
		Scheda n°:	2112	Condizione giuridica:	Patrimoniale disponibile			Reddito dominicale:	10840	Valore catastale:	813.000	Reddito :			
Provincia:	CE	Comune:	San Tammaro	Partita:	163	Foglio:	10	Particella:	319	Sub:		Estensione mq:	36562	Valore di mercato:	106.029.800
		Scheda n°:	2113	Condizione giuridica:	Patrimoniale disponibile			Reddito dominicale:	292496	Valore catastale:	21.937.200	Reddito :			
Provincia:	CE	Comune:	San Tammaro	Partita:	163	Foglio:	10	Particella:	362	Sub:		Estensione mq:	3154	Valore di mercato:	17.977.800
		Scheda n°:	2114	Condizione giuridica:	Patrimoniale disponibile			Reddito dominicale:	91466	Valore catastale:	6.859.950	Reddito :			
Provincia:	CE	Comune:	San Tammaro	Partita:	163	Foglio:	10	Particella:	363	Sub:		Estensione mq:	3471	Valore di mercato:	19.784.700
		Scheda n°:	2115	Condizione giuridica:	Patrimoniale disponibile			Reddito dominicale:	100659	Valore catastale:	7.549.425	Reddito :			

# Regione Campania

Settore Demanio e Patrimonio  
Servizio Patrimonio

Consistenza del Patrimonio  
anno 2000

*Allegato B - Terreni*

Provincia:	CE	Comune:	San Tammaro	Partita:	163	Foglio:	11	Particella:	22	Sub:		Estensione mq:	2350	Valore di mercato:	2.820.000	
		Scheda n°:	2116	Condizione giuridica:	Patrimoniale disponibile			Reddito dominicale:	18800	Valore catastale:	1.410.000	Reddito :				
Provincia:	CE	Comune:	San Tammaro	Partita:	163	Foglio:	11	Particella:	24	Sub:		Estensione mq:	3154	Valore di mercato:	3.784.800	
		Scheda n°:	2117	Condizione giuridica:	Patrimoniale disponibile			Reddito dominicale:	25232	Valore catastale:	1.892.400	Reddito :				
Provincia:	CE	Comune:	San Tammaro	Partita:	163	Foglio:	11	Particella:	267	Sub:		Estensione mq:	11284	Valore di mercato:	32.723.600	
		Scheda n°:	2118	Condizione giuridica:	Patrimoniale disponibile			Reddito dominicale:	112840	Valore catastale:	8.463.000	Reddito :				
Provincia:	CE	Comune:	San Tammaro	Partita:	163	Foglio:	11	Particella:	291	Sub:		Estensione mq:	1320	Valore di mercato:	1.584.000	
		Scheda n°:	2119	Condizione giuridica:	Patrimoniale disponibile			Reddito dominicale:	10560	Valore catastale:	792.000	Reddito :				
Provincia:	CE	Comune:	San Tammaro	Partita:	163	Foglio:	11	Particella:	292	Sub:		Estensione mq:	750	Valore di mercato:	900.000	
		Scheda n°:	2120	Condizione giuridica:	Patrimoniale disponibile			Reddito dominicale:	6000	Valore catastale:	450.000	Reddito :				
Provincia:	CE	Comune:	San Tammaro	Partita:	163	Foglio:	11	Particella:	293	Sub:		Estensione mq:	1330	Valore di mercato:	1.596.000	
		Scheda n°:	2121	Condizione giuridica:	Patrimoniale disponibile			Reddito dominicale:	10640	Valore catastale:	798.000	Reddito :				
Provincia:	CE	Comune:	San Tammaro	Partita:	163	Foglio:	11	Particella:	297	Sub:		Estensione mq:	1570	Valore di mercato:	1.884.000	
		Scheda n°:	2122	Condizione giuridica:	Patrimoniale disponibile			Reddito dominicale:	12560	Valore catastale:	942.000	Reddito :				
Provincia:	CE	Comune:	San Tammaro	Partita:	163	Foglio:	11	Particella:	298	Sub:		Estensione mq:	630	Valore di mercato:	756.000	
		Scheda n°:	2123	Condizione giuridica:	Patrimoniale disponibile			Reddito dominicale:	5040	Valore catastale:	378.000	Reddito :				
Provincia:	CE	Comune:	San Tammaro	Partita:	163	Foglio:	11	Particella:	299	Sub:		Estensione mq:	1840	Valore di mercato:	2.208.000	
		Scheda n°:	2124	Condizione giuridica:	Patrimoniale disponibile			Reddito dominicale:	14720	Valore catastale:	1.104.000	Reddito :				
Provincia:	CE	Comune:	San Tammaro	Partita:	163	Foglio:	11	Particella:	300	Sub:		Estensione mq:	450	Valore di mercato:	540.000	
		Scheda n°:	2125	Condizione giuridica:	Patrimoniale disponibile			Reddito dominicale:	3600	Valore catastale:	270.000	Reddito :				
Provincia:	CE	Comune:	San Tammaro	Partita:	163	Foglio:	11	Particella:	301	Sub:		Estensione mq:	2482	Valore di mercato:	2.978.400	
		Scheda n°:	2126	Condizione giuridica:	Patrimoniale disponibile			Reddito dominicale:	19856	Valore catastale:	1.489.200	Reddito :				
Provincia:	CE	Comune:	San Tammaro	Partita:	163	Foglio:	11	Particella:	402	Sub:		Estensione mq:	2185	Valore di mercato:	2.622.000	
		Scheda n°:	2127	Condizione giuridica:	Patrimoniale disponibile			Reddito dominicale:	17480	Valore catastale:	1.311.000	Reddito :				
Provincia:	CE	Comune:	San Tammaro	Partita:	163	Foglio:	11	Particella:	403	Sub:		Estensione mq:	1864	Valore di mercato:	2.236.800	
		Scheda n°:	2128	Condizione giuridica:	Patrimoniale disponibile			Reddito dominicale:	14912	Valore catastale:	1.118.400	Reddito :				

# Regione Campania

Settore Demanio e Patrimonio  
Servizio Patrimonio

Consistenza del Patrimonio  
anno 2000

*Allegato B - Terreni*

Provincia:	CE	Comune:	San Tammaro	Partita:	163	Foglio:	11	Particella:	419	Sub:		Estensione mq:	1090	Valore di mercato:	1.308.000	
		Scheda n°:	2129	Condizione giuridica:	Patrimoniale disponibile			Reddito dominicale:	8720			Valore catastale:	654.000	Reddito :		
Provincia:	CE	Comune:	San Tammaro	Partita:	163	Foglio:	11	Particella:	420	Sub:		Estensione mq:	560	Valore di mercato:	672.000	
		Scheda n°:	2130	Condizione giuridica:	Patrimoniale disponibile			Reddito dominicale:	4480			Valore catastale:	336.000	Reddito :		
Provincia:	CE	Comune:	San Tammaro	Partita:	163	Foglio:	12	Particella:	158	Sub:		Estensione mq:	1935	Valore di mercato:	2.322.000	
		Scheda n°:	2131	Condizione giuridica:	Patrimoniale disponibile			Reddito dominicale:	15480			Valore catastale:	1.161.000	Reddito :		
Provincia:	CE	Comune:	San Tammaro	Partita:	163	Foglio:	12	Particella:	160	Sub:		Estensione mq:	450	Valore di mercato:	540.000	
		Scheda n°:	2133	Condizione giuridica:	Patrimoniale disponibile			Reddito dominicale:	3600			Valore catastale:	270.000	Reddito :		
Provincia:	CE	Comune:	San Tammaro	Partita:	163	Foglio:	12	Particella:	162	Sub:		Estensione mq:	20762	Valore di mercato:	24.914.400	
		Scheda n°:	2134	Condizione giuridica:	Patrimoniale disponibile			Reddito dominicale:	166096			Valore catastale:	12.457.200	Reddito :		
Provincia:	CE	Comune:	San Tammaro	Partita:	163	Foglio:	12	Particella:	167	Sub:		Estensione mq:	1120	Valore di mercato:	1.344.000	
		Scheda n°:	2135	Condizione giuridica:	Patrimoniale disponibile			Reddito dominicale:	8960			Valore catastale:	672.000	Reddito :		
Provincia:	CE	Comune:	San Tammaro	Partita:	163	Foglio:	12	Particella:	168	Sub:		Estensione mq:	550	Valore di mercato:	660.000	
		Scheda n°:	2136	Condizione giuridica:	Patrimoniale disponibile			Reddito dominicale:	4400			Valore catastale:	330.000	Reddito :		
Provincia:	CE	Comune:	San Tammaro	Partita:	163	Foglio:	12	Particella:	189	Sub:		Estensione mq:	1725	Valore di mercato:	2.070.000	
		Scheda n°:	2132	Condizione giuridica:	Patrimoniale disponibile			Reddito dominicale:	13800			Valore catastale:	1.035.000	Reddito :		
Provincia:	CE	Comune:	San Tammaro	Partita:	163	Foglio:	12	Particella:	264	Sub:		Estensione mq:	15533	Valore di mercato:	18.639.600	
		Scheda n°:	2137	Condizione giuridica:	Patrimoniale disponibile			Reddito dominicale:	124264			Valore catastale:	9.319.800	Reddito :		
Provincia:	CE	Comune:	San Tammaro	Partita:	163	Foglio:	12	Particella:	265	Sub:		Estensione mq:	2690	Valore di mercato:	3.228.000	
		Scheda n°:	2138	Condizione giuridica:	Patrimoniale disponibile			Reddito dominicale:	21520			Valore catastale:	1.614.000	Reddito :		
Provincia:	CE	Comune:	San Tammaro	Partita:	163	Foglio:	12	Particella:	266	Sub:		Estensione mq:	185	Valore di mercato:	222.000	
		Scheda n°:	2139	Condizione giuridica:	Patrimoniale disponibile			Reddito dominicale:	1480			Valore catastale:	111.000	Reddito :		
Provincia:	CE	Comune:	San Tammaro	Partita:	163	Foglio:	12	Particella:	267	Sub:		Estensione mq:	440	Valore di mercato:	528.000	
		Scheda n°:	2140	Condizione giuridica:	Patrimoniale disponibile			Reddito dominicale:	3520			Valore catastale:	264.000	Reddito :		
Provincia:	CE	Comune:	San Tammaro	Partita:	163	Foglio:	5	Particella:	4	Sub:		Estensione mq:	544	Valore di mercato:		
		Scheda n°:	2047	Condizione giuridica:	Patrimoniale disponibile			Reddito dominicale:	0			Valore catastale:	0	Reddito :		

# Regione Campania

Settore Demanio e Patrimonio  
Servizio Patrimonio

Consistenza del Patrimonio  
anno 2000

*Allegato B - Terreni*

Provincia:	CE	Comune:	San Tammaro	Partita:	163	Foglio:	5	Particella:	11	Sub:		Estensione mq:	1840	Valore di mercato:	2.208.000	
		Scheda n°:	2048	Condizione giuridica:	Patrimoniale disponibile	Reddito dominicale:	14720	Valore catastale:	1.104.000	Reddito :						
Provincia:	CE	Comune:	San Tammaro	Partita:	163	Foglio:	5	Particella:	77	Sub:		Estensione mq:	3690	Valore di mercato:	4.428.000	
		Scheda n°:	2049	Condizione giuridica:	Patrimoniale disponibile	Reddito dominicale:	29520	Valore catastale:	2.214.000	Reddito :						
Provincia:	CE	Comune:	San Tammaro	Partita:	163	Foglio:	5	Particella:	78	Sub:		Estensione mq:	26257	Valore di mercato:	31.508.400	
		Scheda n°:	2050	Condizione giuridica:	Patrimoniale disponibile	Reddito dominicale:	210056	Valore catastale:	15.754.200	Reddito :						
Provincia:	CE	Comune:	San Tammaro	Partita:	163	Foglio:	5	Particella:	79	Sub:		Estensione mq:	2232	Valore di mercato:	2.678.400	
		Scheda n°:	2051	Condizione giuridica:	Patrimoniale disponibile	Reddito dominicale:	17856	Valore catastale:	1.339.200	Reddito :						
Provincia:	CE	Comune:	San Tammaro	Partita:	163	Foglio:	5	Particella:	80	Sub:		Estensione mq:	2160	Valore di mercato:	2.592.000	
		Scheda n°:	2052	Condizione giuridica:	Patrimoniale disponibile	Reddito dominicale:	17280	Valore catastale:	1.296.000	Reddito :						
Provincia:	CE	Comune:	San Tammaro	Partita:	163	Foglio:	5	Particella:	82	Sub:		Estensione mq:	946	Valore di mercato:	1.135.200	
		Scheda n°:	2053	Condizione giuridica:	Patrimoniale disponibile	Reddito dominicale:	7568	Valore catastale:	567.600	Reddito :						
Provincia:	CE	Comune:	San Tammaro	Partita:	163	Foglio:	5	Particella:	83	Sub:		Estensione mq:	1120	Valore di mercato:	1.344.000	
		Scheda n°:	2054	Condizione giuridica:	Patrimoniale disponibile	Reddito dominicale:	8960	Valore catastale:	672.000	Reddito :						
Provincia:	CE	Comune:	San Tammaro	Partita:	163	Foglio:	5	Particella:	84	Sub:		Estensione mq:	2070	Valore di mercato:	2.484.000	
		Scheda n°:	2055	Condizione giuridica:	Patrimoniale disponibile	Reddito dominicale:	16560	Valore catastale:	1.242.000	Reddito :						
Provincia:	CE	Comune:	San Tammaro	Partita:	163	Foglio:	5	Particella:	111	Sub:		Estensione mq:	4257	Valore di mercato:	12.345.300	
		Scheda n°:	2056	Condizione giuridica:	Patrimoniale disponibile	Reddito dominicale:	23413	Valore catastale:	1.755.975	Reddito :						
Provincia:	CE	Comune:	San Tammaro	Partita:	163	Foglio:	6	Particella:	342	Sub:		Estensione mq:	13315	Valore di mercato:	15.978.000	
		Scheda n°:	2057	Condizione giuridica:	Patrimoniale disponibile	Reddito dominicale:	106520	Valore catastale:	7.989.000	Reddito :						
Provincia:	CE	Comune:	San Tammaro	Partita:	163	Foglio:	6	Particella:	425	Sub:		Estensione mq:	5435	Valore di mercato:	6.522.000	
		Scheda n°:	2058	Condizione giuridica:	Patrimoniale disponibile	Reddito dominicale:	43480	Valore catastale:	3.261.000	Reddito :						
Provincia:	CE	Comune:	San Tammaro	Partita:	163	Foglio:	6	Particella:	426	Sub:		Estensione mq:	680	Valore di mercato:	816.000	
		Scheda n°:	2059	Condizione giuridica:	Patrimoniale disponibile	Reddito dominicale:	5440	Valore catastale:	408.000	Reddito :						
Provincia:	CE	Comune:	San Tammaro	Partita:	163	Foglio:	6	Particella:	435	Sub:		Estensione mq:	4077	Valore di mercato:	4.892.400	
		Scheda n°:	2060	Condizione giuridica:	Patrimoniale disponibile	Reddito dominicale:	32616	Valore catastale:	2.446.200	Reddito :						



# Regione Campania

Settore Demanio e Patrimonio  
Servizio Patrimonio

Consistenza del Patrimonio  
anno 2000

*Allegato B - Terreni*

Provincia:	CE	Comune:	San Tammaro	Partita:	163	Foglio:	6	Particella:	436	Sub:		Estensione mq:	880	Valore di mercato:	1.056.000	
		Scheda n°:	2061	Condizione giuridica:	Patrimoniale disponibile			Reddito dominicale:	7040			Valore catastale:	528.000	Reddito :		
Provincia:	CE	Comune:	San Tammaro	Partita:	163	Foglio:	6	Particella:	437	Sub:		Estensione mq:	940	Valore di mercato:	1.128.000	
		Scheda n°:	2062	Condizione giuridica:	Patrimoniale disponibile			Reddito dominicale:	7520			Valore catastale:	564.000	Reddito :		
Provincia:	CE	Comune:	San Tammaro	Partita:	163	Foglio:	6	Particella:	439	Sub:		Estensione mq:	2935	Valore di mercato:	3.522.000	
		Scheda n°:	2063	Condizione giuridica:	Patrimoniale disponibile			Reddito dominicale:	23480			Valore catastale:	1.761.000	Reddito :		
Provincia:	CE	Comune:	San Tammaro	Partita:	163	Foglio:	6	Particella:	442	Sub:		Estensione mq:	1525	Valore di mercato:	1.830.000	
		Scheda n°:	2064	Condizione giuridica:	Patrimoniale disponibile			Reddito dominicale:	12200			Valore catastale:	915.000	Reddito :		
Provincia:	CE	Comune:	San Tammaro	Partita:	163	Foglio:	6	Particella:	443	Sub:		Estensione mq:	1170	Valore di mercato:	1.404.000	
		Scheda n°:	2065	Condizione giuridica:	Patrimoniale disponibile			Reddito dominicale:	9360			Valore catastale:	702.000	Reddito :		
Provincia:	CE	Comune:	San Tammaro	Partita:	163	Foglio:	6	Particella:	444	Sub:		Estensione mq:	1854	Valore di mercato:	2.224.800	
		Scheda n°:	2066	Condizione giuridica:	Patrimoniale disponibile			Reddito dominicale:	14832			Valore catastale:	1.112.400	Reddito :		
Provincia:	CE	Comune:	San Tammaro	Partita:	163	Foglio:	6	Particella:	448	Sub:		Estensione mq:	3148	Valore di mercato:	3.777.600	
		Scheda n°:	2067	Condizione giuridica:	Patrimoniale disponibile			Reddito dominicale:	25184			Valore catastale:	1.888.800	Reddito :		
Provincia:	CE	Comune:	San Tammaro	Partita:	163	Foglio:	6	Particella:	450	Sub:		Estensione mq:	6320	Valore di mercato:	7.584.000	
		Scheda n°:	2068	Condizione giuridica:	Patrimoniale disponibile			Reddito dominicale:	50560			Valore catastale:	3.792.000	Reddito :		
Provincia:	CE	Comune:	San Tammaro	Partita:	163	Foglio:	8	Particella:	27	Sub:		Estensione mq:	4110	Valore di mercato:	4.932.000	
		Scheda n°:	1453	Condizione giuridica:	Patrimoniale disponibile			Reddito dominicale:	32880			Valore catastale:	2.466.000	Reddito :		
Provincia:	CE	Comune:	San Tammaro	Partita:	163	Foglio:	8	Particella:	27	Sub:		Estensione mq:	4110	Valore di mercato:	4.932.000	
		Scheda n°:	2069	Condizione giuridica:	Patrimoniale disponibile			Reddito dominicale:	32880			Valore catastale:	2.466.000	Reddito :		
Provincia:	CE	Comune:	San Tammaro	Partita:	163	Foglio:	8	Particella:	28	Sub:		Estensione mq:	1216	Valore di mercato:	1.459.200	
		Scheda n°:	2070	Condizione giuridica:	Patrimoniale disponibile			Reddito dominicale:	9728			Valore catastale:	729.600	Reddito :		
Provincia:	CE	Comune:	San Tammaro	Partita:	163	Foglio:	8	Particella:	329	Sub:		Estensione mq:	7225	Valore di mercato:	8.670.000	
		Scheda n°:	2071	Condizione giuridica:	Patrimoniale disponibile			Reddito dominicale:	57800			Valore catastale:	4.335.000	Reddito :		
Provincia:	CE	Comune:	San Tammaro	Partita:	163	Foglio:	8	Particella:	334	Sub:		Estensione mq:	1340	Valore di mercato:	1.608.000	
		Scheda n°:	2072	Condizione giuridica:	Patrimoniale disponibile			Reddito dominicale:	10720			Valore catastale:	804.000	Reddito :		

# Regione Campania

Settore Demanio e Patrimonio  
Servizio Patrimonio

Consistenza del Patrimonio  
anno 2000

*Allegato B - Terreni*

Provincia:	CE	Comune:	San Tammaro	Partita:	163	Foglio:	8	Particella:	335	Sub:		Estensione mq:	780	Valore di mercato:	936.000
Scheda n°:	2073	Condizione giuridica:	Patrimoniale disponibile	Reddito dominicale:	6240	Valore catastale:	468.000	Reddito :							
Provincia:	CE	Comune:	San Tammaro	Partita:	163	Foglio:	8	Particella:	336	Sub:		Estensione mq:	1675	Valore di mercato:	2.010.000
Scheda n°:	2074	Condizione giuridica:	Patrimoniale disponibile	Reddito dominicale:	13400	Valore catastale:	1.005.000	Reddito :							
Provincia:	CE	Comune:	San Tammaro	Partita:	163	Foglio:	8	Particella:	338	Sub:		Estensione mq:	1565	Valore di mercato:	1.878.000
Scheda n°:	2075	Condizione giuridica:	Patrimoniale disponibile	Reddito dominicale:	12520	Valore catastale:	939.000	Reddito :							
Provincia:	CE	Comune:	San Tammaro	Partita:	163	Foglio:	8	Particella:	339	Sub:		Estensione mq:	1410	Valore di mercato:	1.692.000
Scheda n°:	2076	Condizione giuridica:	Patrimoniale disponibile	Reddito dominicale:	11280	Valore catastale:	846.000	Reddito :							
Provincia:	CE	Comune:	San Tammaro	Partita:	163	Foglio:	8	Particella:	340	Sub:		Estensione mq:	6035	Valore di mercato:	7.242.000
Scheda n°:	2077	Condizione giuridica:	Patrimoniale disponibile	Reddito dominicale:	48280	Valore catastale:	3.621.000	Reddito :							
Provincia:	CE	Comune:	San Tammaro	Partita:	163	Foglio:	8	Particella:	341	Sub:		Estensione mq:	1165	Valore di mercato:	1.398.000
Scheda n°:	2078	Condizione giuridica:	Patrimoniale disponibile	Reddito dominicale:	9320	Valore catastale:	699.000	Reddito :							
Provincia:	CE	Comune:	San Tammaro	Partita:	163	Foglio:	8	Particella:	343	Sub:		Estensione mq:	725	Valore di mercato:	870.000
Scheda n°:	2079	Condizione giuridica:	Patrimoniale disponibile	Reddito dominicale:	5800	Valore catastale:	435.000	Reddito :							
Provincia:	CE	Comune:	San Tammaro	Partita:	163	Foglio:	8	Particella:	344	Sub:		Estensione mq:	565	Valore di mercato:	678.000
Scheda n°:	2080	Condizione giuridica:	Patrimoniale disponibile	Reddito dominicale:	4520	Valore catastale:	339.000	Reddito :							
Provincia:	CE	Comune:	San Tammaro	Partita:	163	Foglio:	8	Particella:	345	Sub:		Estensione mq:	1040	Valore di mercato:	1.248.000
Scheda n°:	2081	Condizione giuridica:	Patrimoniale disponibile	Reddito dominicale:	8320	Valore catastale:	624.000	Reddito :							
Provincia:	CE	Comune:	San Tammaro	Partita:	163	Foglio:	8	Particella:	346	Sub:		Estensione mq:	1740	Valore di mercato:	2.088.000
Scheda n°:	2082	Condizione giuridica:	Patrimoniale disponibile	Reddito dominicale:	13920	Valore catastale:	1.044.000	Reddito :							
Provincia:	CE	Comune:	San Tammaro	Partita:	163	Foglio:	8	Particella:	348	Sub:		Estensione mq:	8965	Valore di mercato:	10.758.000
Scheda n°:	2083	Condizione giuridica:	Patrimoniale disponibile	Reddito dominicale:	71720	Valore catastale:	5.379.000	Reddito :							
Provincia:	CE	Comune:	San Tammaro	Partita:	163	Foglio:	8	Particella:	350	Sub:		Estensione mq:	1205	Valore di mercato:	1.446.000
Scheda n°:	2084	Condizione giuridica:	Patrimoniale disponibile	Reddito dominicale:	9640	Valore catastale:	723.000	Reddito :							
Provincia:	CE	Comune:	San Tammaro	Partita:	163	Foglio:	8	Particella:	351	Sub:		Estensione mq:	1610	Valore di mercato:	1.932.000
Scheda n°:	2085	Condizione giuridica:	Patrimoniale disponibile	Reddito dominicale:	12880	Valore catastale:	966.000	Reddito :							

# Regione Campania

Settore Demanio e Patrimonio  
Servizio Patrimonio

Consistenza del Patrimonio  
anno 2000

*Allegato B - Terreni*

Provincia:	CE	Comune:	San Tammaro	Partita:	163	Foglio:	8	Particella:	353	Sub:		Estensione mq:	945	Valore di mercato:	1.134.000
		Scheda n°:	1452	Condizione giuridica:	Patrimoniale disponibile			Reddito dominicale:	7560			Valore catastale:	567.000	Reddito :	
Provincia:	CE	Comune:	San Tammaro	Partita:	163	Foglio:	8	Particella:	354	Sub:		Estensione mq:	1277	Valore di mercato:	1.532.400
		Scheda n°:	2086	Condizione giuridica:	Patrimoniale disponibile			Reddito dominicale:	10216			Valore catastale:	766.200	Reddito :	
Provincia:	CE	Comune:	San Tammaro	Partita:	163	Foglio:	8	Particella:	355	Sub:		Estensione mq:	1180	Valore di mercato:	1.416.000
		Scheda n°:	2087	Condizione giuridica:	Patrimoniale disponibile			Reddito dominicale:	9440			Valore catastale:	708.000	Reddito :	
Provincia:	CE	Comune:	San Tammaro	Partita:	163	Foglio:	8	Particella:	356	Sub:		Estensione mq:	4813	Valore di mercato:	5.775.600
		Scheda n°:	2088	Condizione giuridica:	Patrimoniale disponibile			Reddito dominicale:	38504			Valore catastale:	2.887.800	Reddito :	
Provincia:	CE	Comune:	San Tammaro	Partita:	163	Foglio:	8	Particella:	357	Sub:		Estensione mq:	1072	Valore di mercato:	1.286.400
		Scheda n°:	2089	Condizione giuridica:	Patrimoniale disponibile			Reddito dominicale:	8576			Valore catastale:	643.200	Reddito :	
Provincia:	CE	Comune:	San Tammaro	Partita:	163	Foglio:	8	Particella:	359	Sub:		Estensione mq:	1845	Valore di mercato:	2.214.000
		Scheda n°:	2090	Condizione giuridica:	Patrimoniale disponibile			Reddito dominicale:	14760			Valore catastale:	1.107.000	Reddito :	
Provincia:	CE	Comune:	San Tammaro	Partita:	163	Foglio:	8	Particella:	360	Sub:		Estensione mq:	1072	Valore di mercato:	1.286.400
		Scheda n°:	2091	Condizione giuridica:	Patrimoniale disponibile			Reddito dominicale:	8576			Valore catastale:	643.200	Reddito :	
Provincia:	CE	Comune:	San Tammaro	Partita:	163	Foglio:	8	Particella:	364	Sub:		Estensione mq:	2755	Valore di mercato:	3.306.000
		Scheda n°:	2092	Condizione giuridica:	Patrimoniale disponibile			Reddito dominicale:	22040			Valore catastale:	1.653.000	Reddito :	
Provincia:	CE	Comune:	San Tammaro	Partita:	163	Foglio:	8	Particella:	365	Sub:		Estensione mq:	920	Valore di mercato:	1.104.000
		Scheda n°:	2093	Condizione giuridica:	Patrimoniale disponibile			Reddito dominicale:	7360			Valore catastale:	552.000	Reddito :	
Provincia:	CE	Comune:	San Tammaro	Partita:	163	Foglio:	8	Particella:	367	Sub:		Estensione mq:	1225	Valore di mercato:	1.470.000
		Scheda n°:	2094	Condizione giuridica:	Patrimoniale disponibile			Reddito dominicale:	9800			Valore catastale:	735.000	Reddito :	
Provincia:	CE	Comune:	San Tammaro	Partita:	163	Foglio:	8	Particella:	368	Sub:		Estensione mq:	2075	Valore di mercato:	2.490.000
		Scheda n°:	2095	Condizione giuridica:	Patrimoniale disponibile			Reddito dominicale:	16600			Valore catastale:	1.245.000	Reddito :	
Provincia:	CE	Comune:	Sparanise	Partita:	605	Foglio:	18	Particella:	6	Sub:		Estensione mq:	525	Valore di mercato:	787.500
		Scheda n°:	2836	Condizione giuridica:	Patrimoniale disponibile			Reddito dominicale:	210			Valore catastale:	15.750	Reddito :	
Provincia:	CE	Comune:	Sparanise	Partita:	605	Foglio:	18	Particella:	92	Sub:		Estensione mq:	93	Valore di mercato:	139.500
		Scheda n°:	2837	Condizione giuridica:	Patrimoniale disponibile			Reddito dominicale:	37			Valore catastale:	2.775	Reddito :	

# Regione Campania

Settore Demanio e Patrimonio  
Servizio Patrimonio

Consistenza del Patrimonio  
anno 2000

*Allegato B - Terreni*

Provincia:	CE	Comune:	Sparanise	Partita:	605	Foglio:	18	Particella:	93	Sub:		Estensione mq:	132	Valore di mercato:	198.000
		Scheda n°:	2838	Condizione giuridica:	Patrimoniale disponibile			Reddito dominicale:	53			Valore catastale:	3.975	Reddito :	
Provincia:	CE	Comune:	Sparanise	Partita:	605	Foglio:	18	Particella:	94	Sub:		Estensione mq:	3078	Valore di mercato:	4.617.000
		Scheda n°:	2839	Condizione giuridica:	Patrimoniale disponibile			Reddito dominicale:	1231			Valore catastale:	92.325	Reddito :	
Provincia:	CE	Comune:	Sparanise	Partita:	605	Foglio:	18	Particella:	95	Sub:		Estensione mq:	366	Valore di mercato:	549.000
		Scheda n°:	2840	Condizione giuridica:	Patrimoniale disponibile			Reddito dominicale:	146			Valore catastale:	10.950	Reddito :	
Provincia:	CE	Comune:	Sparanise	Partita:	605	Foglio:	18	Particella:	96	Sub:		Estensione mq:	123	Valore di mercato:	184.500
		Scheda n°:	2841	Condizione giuridica:	Patrimoniale disponibile			Reddito dominicale:	49			Valore catastale:	3.675	Reddito :	
Provincia:	CE	Comune:	Sparanise	Partita:	605	Foglio:	18	Particella:	99	Sub:		Estensione mq:	416	Valore di mercato:	624.000
		Scheda n°:	2842	Condizione giuridica:	Patrimoniale disponibile			Reddito dominicale:	166			Valore catastale:	12.450	Reddito :	
Provincia:	CE	Comune:	Sparanise	Partita:	605	Foglio:	19	Particella:	4	Sub:		Estensione mq:	6755	Valore di mercato:	12.159.000
		Scheda n°:	2843	Condizione giuridica:	Patrimoniale disponibile			Reddito dominicale:	40530			Valore catastale:	3.039.750	Reddito :	
Provincia:	CE	Comune:	Sparanise	Partita:	605	Foglio:	19	Particella:	5	Sub:		Estensione mq:	3375	Valore di mercato:	6.075.000
		Scheda n°:	2844	Condizione giuridica:	Patrimoniale disponibile			Reddito dominicale:	20250			Valore catastale:	1.518.750	Reddito :	
Provincia:	CE	Comune:	Sparanise	Partita:	605	Foglio:	19	Particella:	153	Sub:		Estensione mq:	8519	Valore di mercato:	15.334.200
		Scheda n°:	2845	Condizione giuridica:	Patrimoniale disponibile			Reddito dominicale:	51114			Valore catastale:	3.833.550	Reddito :	
Provincia:	CE	Comune:	Sparanise	Partita:	605	Foglio:	20	Particella:	7	Sub:		Estensione mq:	914	Valore di mercato:	1.645.200
		Scheda n°:	2846	Condizione giuridica:	Patrimoniale disponibile			Reddito dominicale:	5484			Valore catastale:	411.300	Reddito :	
Provincia:	CE	Comune:	Sparanise	Partita:	605	Foglio:	20	Particella:	9	Sub:		Estensione mq:	1827	Valore di mercato:	3.288.600
		Scheda n°:	2847	Condizione giuridica:	Patrimoniale disponibile			Reddito dominicale:	10962			Valore catastale:	822.150	Reddito :	
Provincia:	CE	Comune:	Sparanise	Partita:	605	Foglio:	20	Particella:	11	Sub:		Estensione mq:	5123	Valore di mercato:	9.221.400
		Scheda n°:	2848	Condizione giuridica:	Patrimoniale disponibile			Reddito dominicale:	30738			Valore catastale:	2.305.350	Reddito :	
Provincia:	CE	Comune:	Sparanise	Partita:	605	Foglio:	20	Particella:	13	Sub:		Estensione mq:	229	Valore di mercato:	412.200
		Scheda n°:	2849	Condizione giuridica:	Patrimoniale disponibile			Reddito dominicale:	1374			Valore catastale:	103.050	Reddito :	
Provincia:	CE	Comune:	Sparanise	Partita:	605	Foglio:	20	Particella:	15	Sub:		Estensione mq:	6092	Valore di mercato:	10.965.600
		Scheda n°:	2850	Condizione giuridica:	Patrimoniale disponibile			Reddito dominicale:	36552			Valore catastale:	2.741.400	Reddito :	

# Regione Campania

Settore Demanio e Patrimonio  
Servizio Patrimonio

Consistenza del Patrimonio  
anno 2000

*Allegato B - Terreni*

Provincia:	CE	Comune:	Sparanise	Partita:	605	Foglio:	20	Particella:	73	Sub:		Estensione mq:	1435	Valore di mercato:	2.583.000	
		Scheda n°:	2851	Condizione giuridica:	Patrimoniale disponibile			Reddito dominicale:	8610			Valore catastale:	645.750	Reddito :		
Provincia:	CE	Comune:	Villa Literno	Partita:	2769	Foglio:	15	Particella:	55	Sub:		Estensione mq:	17147	Valore di mercato:	70.302.700	
		Scheda n°:	2286	Condizione giuridica:	Patrimoniale disponibile			Reddito dominicale:	334366			Valore catastale:	25.077.450	Reddito :		
Provincia:	CE	Comune:	Villa Literno	Partita:	2769	Foglio:	15	Particella:	85	Sub:		Estensione mq:	5416	Valore di mercato:	22.205.600	
		Scheda n°:	2287	Condizione giuridica:	Patrimoniale disponibile			Reddito dominicale:	105612			Valore catastale:	7.920.900	Reddito :		
Provincia:	CE	Comune:	Villa Literno	Partita:	2769	Foglio:	15	Particella:	92	Sub:		Estensione mq:	300	Valore di mercato:	1.230.000	
		Scheda n°:	2288	Condizione giuridica:	Patrimoniale disponibile			Reddito dominicale:	5850			Valore catastale:	438.750	Reddito :		
Provincia:	CE	Comune:	Villa Literno	Partita:	2769	Foglio:	15	Particella:	93	Sub:		Estensione mq:	7080	Valore di mercato:	29.028.000	
		Scheda n°:	2289	Condizione giuridica:	Patrimoniale disponibile			Reddito dominicale:	138060			Valore catastale:	10.354.500	Reddito :		
Provincia:	CE	Comune:	Villa Literno	Partita:	2769	Foglio:	15	Particella:	94	Sub:		Estensione mq:	9010	Valore di mercato:	36.941.000	
		Scheda n°:	2290	Condizione giuridica:	Patrimoniale disponibile			Reddito dominicale:	175695			Valore catastale:	13.177.125	Reddito :		
Provincia:	CE	Comune:	Villa Literno	Partita:	2769	Foglio:	15	Particella:	119	Sub:		Estensione mq:	16968	Valore di mercato:	69.568.800	
		Scheda n°:	2291	Condizione giuridica:	Patrimoniale disponibile			Reddito dominicale:	330876			Valore catastale:	24.815.700	Reddito :		
Provincia:	CE	Comune:	Villa Literno	Partita:	2769	Foglio:	15	Particella:	122	Sub:		Estensione mq:	9100	Valore di mercato:	37.310.000	
		Scheda n°:	2292	Condizione giuridica:	Patrimoniale disponibile			Reddito dominicale:	177450			Valore catastale:	13.308.750	Reddito :		
Provincia:	CE	Comune:	Villa Literno	Partita:	2769	Foglio:	15	Particella:	130	Sub:		Estensione mq:	25560	Valore di mercato:	104.796.000	
		Scheda n°:	2293	Condizione giuridica:	Patrimoniale disponibile			Reddito dominicale:	498420			Valore catastale:	37.381.500	Reddito :		
Provincia:	CE	Comune:	Villa Literno	Partita:	2769	Foglio:	15	Particella:	134	Sub:		Estensione mq:	7960	Valore di mercato:	32.636.000	
		Scheda n°:	2294	Condizione giuridica:	Patrimoniale disponibile			Reddito dominicale:	155220			Valore catastale:	11.641.500	Reddito :		
Provincia:	CE	Comune:	Villa Literno	Partita:	2769	Foglio:	15	Particella:	136	Sub:		Estensione mq:	10425	Valore di mercato:	42.742.500	
		Scheda n°:	2295	Condizione giuridica:	Patrimoniale disponibile			Reddito dominicale:	203287			Valore catastale:	15.246.525	Reddito :		
Provincia:	CE	Comune:	Villa Literno	Partita:	2769	Foglio:	15	Particella:	142	Sub:		Estensione mq:	8070	Valore di mercato:	33.087.000	
		Scheda n°:	2296	Condizione giuridica:	Patrimoniale disponibile			Reddito dominicale:	157365			Valore catastale:	11.802.375	Reddito :		
Provincia:	CE	Comune:	Villa Literno	Partita:	2769	Foglio:	15	Particella:	149	Sub:		Estensione mq:	29320	Valore di mercato:	120.212.000	
		Scheda n°:	2297	Condizione giuridica:	Patrimoniale disponibile			Reddito dominicale:	571740			Valore catastale:	42.880.500	Reddito :		

# Regione Campania

Settore Demanio e Patrimonio  
Servizio Patrimonio

Consistenza del Patrimonio  
anno 2000

*Allegato B - Terreni*

Provincia:	CE	Comune:	Villa Literno	Partita:	2769	Foglio:	15	Particella:	151	Sub:		Estensione mq:	11090	Valore di mercato:	45.469.000
		Scheda n°:	2298	Condizione giuridica:	Patrimoniale disponibile	Reddito dominicale:	216255	Valore catastale:	16.219.125	Reddito :					
Provincia:	CE	Comune:	Villa Literno	Partita:	2769	Foglio:	15	Particella:	153	Sub:		Estensione mq:	19250	Valore di mercato:	78.925.000
		Scheda n°:	2299	Condizione giuridica:	Patrimoniale disponibile	Reddito dominicale:	375375	Valore catastale:	28.153.125	Reddito :					
Provincia:	CE	Comune:	Villa Literno	Partita:	2769	Foglio:	15	Particella:	157	Sub:		Estensione mq:	4550	Valore di mercato:	18.655.000
		Scheda n°:	2300	Condizione giuridica:	Patrimoniale disponibile	Reddito dominicale:	88725	Valore catastale:	6.654.375	Reddito :					
Provincia:	CE	Comune:	Villa Literno	Partita:	2769	Foglio:	15	Particella:	163	Sub:		Estensione mq:	21325	Valore di mercato:	87.432.500
		Scheda n°:	2301	Condizione giuridica:	Patrimoniale disponibile	Reddito dominicale:	415837	Valore catastale:	31.187.775	Reddito :					
Provincia:	CE	Comune:	Villa Literno	Partita:	2769	Foglio:	15	Particella:	170	Sub:		Estensione mq:	13030	Valore di mercato:	53.423.000
		Scheda n°:	2302	Condizione giuridica:	Patrimoniale disponibile	Reddito dominicale:	254085	Valore catastale:	19.056.375	Reddito :					
Provincia:	CE	Comune:	Villa Literno	Partita:	2769	Foglio:	15	Particella:	171	Sub:		Estensione mq:	23320	Valore di mercato:	95.612.000
		Scheda n°:	2303	Condizione giuridica:	Patrimoniale disponibile	Reddito dominicale:	454740	Valore catastale:	34.105.500	Reddito :					
Provincia:	CE	Comune:	Villa Literno	Partita:	2769	Foglio:	15	Particella:	172	Sub:		Estensione mq:	20250	Valore di mercato:	83.025.000
		Scheda n°:	2304	Condizione giuridica:	Patrimoniale disponibile	Reddito dominicale:	394875	Valore catastale:	29.615.625	Reddito :					
Provincia:	CE	Comune:	Villa Literno	Partita:	2769	Foglio:	15	Particella:	173	Sub:		Estensione mq:	29490	Valore di mercato:	120.909.000
		Scheda n°:	2305	Condizione giuridica:	Patrimoniale disponibile	Reddito dominicale:	575055	Valore catastale:	43.129.125	Reddito :					
Provincia:	CE	Comune:	Villa Literno	Partita:	2769	Foglio:	15	Particella:	175	Sub:		Estensione mq:	9720	Valore di mercato:	39.852.000
		Scheda n°:	2306	Condizione giuridica:	Patrimoniale disponibile	Reddito dominicale:	189540	Valore catastale:	14.215.500	Reddito :					
Provincia:	CE	Comune:	Villa Literno	Partita:	2769	Foglio:	15	Particella:	181	Sub:		Estensione mq:	9225	Valore di mercato:	37.822.500
		Scheda n°:	2307	Condizione giuridica:	Patrimoniale disponibile	Reddito dominicale:	179887	Valore catastale:	13.491.525	Reddito :					
Provincia:	CE	Comune:	Villa Literno	Partita:	2769	Foglio:	15	Particella:	194	Sub:		Estensione mq:	10330	Valore di mercato:	42.353.000
		Scheda n°:	2308	Condizione giuridica:	Patrimoniale disponibile	Reddito dominicale:	201435	Valore catastale:	15.107.625	Reddito :					
Provincia:	CE	Comune:	Villa Literno	Partita:	2769	Foglio:	15	Particella:	208	Sub:		Estensione mq:	4790	Valore di mercato:	19.639.000
		Scheda n°:	2309	Condizione giuridica:	Patrimoniale disponibile	Reddito dominicale:	93405	Valore catastale:	7.005.375	Reddito :					
Provincia:	CE	Comune:	Villa Literno	Partita:	2769	Foglio:	15	Particella:	209	Sub:		Estensione mq:	4510	Valore di mercato:	18.491.000
		Scheda n°:	2310	Condizione giuridica:	Patrimoniale disponibile	Reddito dominicale:	87945	Valore catastale:	6.595.875	Reddito :					

# Regione Campania

Settore Demanio e Patrimonio  
Servizio Patrimonio

Consistenza del Patrimonio  
anno 2000

*Allegato B - Terreni*

Provincia:	CE	Comune:	Villa Literno	Partita:	2769	Foglio:	15	Particella:	210	Sub:		Estensione mq:	4490	Valore di mercato:	18.409.000
		Scheda n°:	2311	Condizione giuridica:	Patrimoniale disponibile	Reddito dominicale:	87555	Valore catastale:	6.566.625	Reddito :					
Provincia:	CE	Comune:	Villa Literno	Partita:	2769	Foglio:	15	Particella:	214	Sub:		Estensione mq:	4510	Valore di mercato:	18.491.000
		Scheda n°:	2312	Condizione giuridica:	Patrimoniale disponibile	Reddito dominicale:	87945	Valore catastale:	6.595.875	Reddito :					
Provincia:	CE	Comune:	Villa Literno	Partita:	2769	Foglio:	15	Particella:	215	Sub:		Estensione mq:	4510	Valore di mercato:	18.491.000
		Scheda n°:	2313	Condizione giuridica:	Patrimoniale disponibile	Reddito dominicale:	87945	Valore catastale:	6.595.875	Reddito :					
Provincia:	CE	Comune:	Villa Literno	Partita:	2769	Foglio:	15	Particella:	222	Sub:		Estensione mq:	35890	Valore di mercato:	147.149.000
		Scheda n°:	2314	Condizione giuridica:	Patrimoniale disponibile	Reddito dominicale:	699855	Valore catastale:	52.489.125	Reddito :					
Provincia:	CE	Comune:	Villa Literno	Partita:	2769	Foglio:	15	Particella:	231	Sub:		Estensione mq:	3010	Valore di mercato:	12.341.000
		Scheda n°:	2315	Condizione giuridica:	Patrimoniale disponibile	Reddito dominicale:	58695	Valore catastale:	4.402.125	Reddito :					
Provincia:	CE	Comune:	Villa Literno	Partita:	2769	Foglio:	15	Particella:	256	Sub:		Estensione mq:	6005	Valore di mercato:	24.620.500
		Scheda n°:	2316	Condizione giuridica:	Patrimoniale disponibile	Reddito dominicale:	117097	Valore catastale:	8.782.275	Reddito :					
Provincia:	CE	Comune:	Villa Literno	Partita:	2769	Foglio:	15	Particella:	259	Sub:		Estensione mq:	15650	Valore di mercato:	64.165.000
		Scheda n°:	2317	Condizione giuridica:	Patrimoniale disponibile	Reddito dominicale:	305175	Valore catastale:	22.888.125	Reddito :					
Provincia:	CE	Comune:	Villa Literno	Partita:	2769	Foglio:	15	Particella:	261	Sub:		Estensione mq:	6362	Valore di mercato:	26.084.200
		Scheda n°:	2318	Condizione giuridica:	Patrimoniale disponibile	Reddito dominicale:	124059	Valore catastale:	9.304.425	Reddito :					
Provincia:	CE	Comune:	Villa Literno	Partita:	2769	Foglio:	15	Particella:	268	Sub:		Estensione mq:	14140	Valore di mercato:	57.974.000
		Scheda n°:	2319	Condizione giuridica:	Patrimoniale disponibile	Reddito dominicale:	275730	Valore catastale:	20.679.750	Reddito :					
Provincia:	CE	Comune:	Villa Literno	Partita:	2769	Foglio:	15	Particella:	270	Sub:		Estensione mq:	1500	Valore di mercato:	6.150.000
		Scheda n°:	2320	Condizione giuridica:	Patrimoniale disponibile	Reddito dominicale:	29250	Valore catastale:	2.193.750	Reddito :					
Provincia:	CE	Comune:	Villa Literno	Partita:	2769	Foglio:	15	Particella:	274	Sub:		Estensione mq:	9400	Valore di mercato:	38.540.000
		Scheda n°:	2321	Condizione giuridica:	Patrimoniale disponibile	Reddito dominicale:	183300	Valore catastale:	13.747.500	Reddito :					
Provincia:	CE	Comune:	Villa Literno	Partita:	2769	Foglio:	15	Particella:	279	Sub:		Estensione mq:	13500	Valore di mercato:	55.350.000
		Scheda n°:	2322	Condizione giuridica:	Patrimoniale disponibile	Reddito dominicale:	263250	Valore catastale:	19.743.750	Reddito :					
Provincia:	CE	Comune:	Villa Literno	Partita:	2769	Foglio:	15	Particella:	280	Sub:		Estensione mq:	6870	Valore di mercato:	28.167.000
		Scheda n°:	2323	Condizione giuridica:	Patrimoniale disponibile	Reddito dominicale:	133965	Valore catastale:	10.047.375	Reddito :					

# Regione Campania

Settore Demanio e Patrimonio  
Servizio Patrimonio

Consistenza del Patrimonio  
anno 2000

*Allegato B - Terreni*

Provincia:	CE	Comune:	Villa Literno	Partita:	2769	Foglio:	15	Particella:	282	Sub:		Estensione mq:	7920	Valore di mercato:	32.472.000
		Scheda n°:	2324	Condizione giuridica:	Patrimoniale disponibile	Reddito dominicale:	154440	Valore catastale:	11.583.000	Reddito :					
Provincia:	CE	Comune:	Villa Literno	Partita:	2769	Foglio:	15	Particella:	285	Sub:		Estensione mq:	2900	Valore di mercato:	11.890.000
		Scheda n°:	2325	Condizione giuridica:	Patrimoniale disponibile	Reddito dominicale:	56550	Valore catastale:	4.241.250	Reddito :					
Provincia:	CE	Comune:	Villa Literno	Partita:	2769	Foglio:	16	Particella:	6	Sub:		Estensione mq:	6830	Valore di mercato:	28.003.000
		Scheda n°:	2326	Condizione giuridica:	Patrimoniale disponibile	Reddito dominicale:	133185	Valore catastale:	9.988.875	Reddito :					
Provincia:	CE	Comune:	Villa Literno	Partita:	2769	Foglio:	16	Particella:	20	Sub:		Estensione mq:	2800	Valore di mercato:	11.480.000
		Scheda n°:	2327	Condizione giuridica:	Patrimoniale disponibile	Reddito dominicale:	54600	Valore catastale:	4.095.000	Reddito :					
Provincia:	CE	Comune:	Villa Literno	Partita:	2769	Foglio:	16	Particella:	28	Sub:		Estensione mq:	3345	Valore di mercato:	9.700.500
		Scheda n°:	2328	Condizione giuridica:	Patrimoniale disponibile	Reddito dominicale:	16725	Valore catastale:	1.254.375	Reddito :					
Provincia:	CE	Comune:	Villa Literno	Partita:	2769	Foglio:	16	Particella:	55	Sub:		Estensione mq:	3427	Valore di mercato:	9.938.300
		Scheda n°:	2329	Condizione giuridica:	Patrimoniale disponibile	Reddito dominicale:	17135	Valore catastale:	1.285.125	Reddito :					
Provincia:	CE	Comune:	Villa Literno	Partita:	2769	Foglio:	16	Particella:	59	Sub:		Estensione mq:	3635	Valore di mercato:	10.541.500
		Scheda n°:	2330	Condizione giuridica:	Patrimoniale disponibile	Reddito dominicale:	18175	Valore catastale:	1.363.125	Reddito :					
Provincia:	CE	Comune:	Villa Literno	Partita:	2769	Foglio:	16	Particella:	71	Sub:		Estensione mq:	3640	Valore di mercato:	10.556.000
		Scheda n°:	2333	Condizione giuridica:	Patrimoniale disponibile	Reddito dominicale:	18200	Valore catastale:	1.365.000	Reddito :					
Provincia:	CE	Comune:	Villa Literno	Partita:	2769	Foglio:	16	Particella:	79	Sub:		Estensione mq:	3515	Valore di mercato:	10.193.500
		Scheda n°:	2331	Condizione giuridica:	Patrimoniale disponibile	Reddito dominicale:	17575	Valore catastale:	1.318.125	Reddito :					
Provincia:	CE	Comune:	Villa Literno	Partita:	2769	Foglio:	16	Particella:	81	Sub:		Estensione mq:	3500	Valore di mercato:	10.150.000
		Scheda n°:	2332	Condizione giuridica:	Patrimoniale disponibile	Reddito dominicale:	17500	Valore catastale:	1.312.500	Reddito :					
Provincia:	CE	Comune:	Villa Literno	Partita:	2769	Foglio:	16	Particella:	93	Sub:		Estensione mq:	3290	Valore di mercato:	9.541.000
		Scheda n°:	2334	Condizione giuridica:	Patrimoniale disponibile	Reddito dominicale:	16450	Valore catastale:	1.233.750	Reddito :					
Provincia:	CE	Comune:	Villa Literno	Partita:	2769	Foglio:	16	Particella:	94	Sub:		Estensione mq:	3580	Valore di mercato:	10.382.000
		Scheda n°:	2335	Condizione giuridica:	Patrimoniale disponibile	Reddito dominicale:	17900	Valore catastale:	1.342.500	Reddito :					
Provincia:	CE	Comune:	Villa Literno	Partita:	2769	Foglio:	16	Particella:	99	Sub:		Estensione mq:	980	Valore di mercato:	2.842.000
		Scheda n°:	2336	Condizione giuridica:	Patrimoniale disponibile	Reddito dominicale:	4900	Valore catastale:	367.500	Reddito :					



# Regione Campania

Settore Demanio e Patrimonio  
Servizio Patrimonio

Consistenza del Patrimonio  
anno 2000

*Allegato B - Terreni*

Provincia:	CE	Comune:	Villa Literno	Partita:	2769	Foglio:	16	Particella:	126	Sub:		Estensione mq:	520	Valore di mercato:	468.000
		Scheda n°:	2337	Condizione giuridica:	Patrimoniale disponibile	Reddito dominicale:	208	Valore catastale:	15.600	Reddito :					
Provincia:	CE	Comune:	Villa Literno	Partita:	2769	Foglio:	16	Particella:	131	Sub:		Estensione mq:	6140	Valore di mercato:	25.174.000
		Scheda n°:	2338	Condizione giuridica:	Patrimoniale disponibile	Reddito dominicale:	119780	Valore catastale:	8.983.500	Reddito :					
Provincia:	CE	Comune:	Villa Literno	Partita:	2769	Foglio:	16	Particella:	157	Sub:		Estensione mq:	13850	Valore di mercato:	56.785.000
		Scheda n°:	2339	Condizione giuridica:	Patrimoniale disponibile	Reddito dominicale:	270075	Valore catastale:	20.255.625	Reddito :					
Provincia:	CE	Comune:	Villa Literno	Partita:	2769	Foglio:	16	Particella:	158	Sub:		Estensione mq:	10750	Valore di mercato:	44.075.000
		Scheda n°:	2340	Condizione giuridica:	Patrimoniale disponibile	Reddito dominicale:	209625	Valore catastale:	15.721.875	Reddito :					
Provincia:	CE	Comune:	Villa Literno	Partita:	2769	Foglio:	16	Particella:	160	Sub:		Estensione mq:	2940	Valore di mercato:	12.054.000
		Scheda n°:	2341	Condizione giuridica:	Patrimoniale disponibile	Reddito dominicale:	57330	Valore catastale:	4.299.750	Reddito :					
Provincia:	CE	Comune:	Villa Literno	Partita:	2769	Foglio:	16	Particella:	166	Sub:		Estensione mq:	12130	Valore di mercato:	49.733.000
		Scheda n°:	2342	Condizione giuridica:	Patrimoniale disponibile	Reddito dominicale:	236535	Valore catastale:	17.740.125	Reddito :					
Provincia:	CE	Comune:	Villa Literno	Partita:	2769	Foglio:	16	Particella:	173	Sub:		Estensione mq:	15185	Valore di mercato:	62.258.500
		Scheda n°:	2343	Condizione giuridica:	Patrimoniale disponibile	Reddito dominicale:	296107	Valore catastale:	22.208.025	Reddito :					
Provincia:	CE	Comune:	Villa Literno	Partita:	2769	Foglio:	16	Particella:	174	Sub:		Estensione mq:	19640	Valore di mercato:	80.524.000
		Scheda n°:	2344	Condizione giuridica:	Patrimoniale disponibile	Reddito dominicale:	382980	Valore catastale:	28.723.500	Reddito :					
Provincia:	CE	Comune:	Villa Literno	Partita:	2769	Foglio:	16	Particella:	175	Sub:		Estensione mq:	3390	Valore di mercato:	13.899.000
		Scheda n°:	2345	Condizione giuridica:	Patrimoniale disponibile	Reddito dominicale:	66105	Valore catastale:	4.957.875	Reddito :					
Provincia:	CE	Comune:	Villa Literno	Partita:	2769	Foglio:	16	Particella:	193	Sub:		Estensione mq:	10445	Valore di mercato:	42.824.500
		Scheda n°:	2346	Condizione giuridica:	Patrimoniale disponibile	Reddito dominicale:	203677	Valore catastale:	15.275.775	Reddito :					
Provincia:	CE	Comune:	Villa Literno	Partita:	2769	Foglio:	16	Particella:	196	Sub:		Estensione mq:	7795	Valore di mercato:	31.959.500
		Scheda n°:	2347	Condizione giuridica:	Patrimoniale disponibile	Reddito dominicale:	152002	Valore catastale:	11.400.150	Reddito :					
Provincia:	CE	Comune:	Villa Literno	Partita:	2769	Foglio:	16	Particella:	197	Sub:		Estensione mq:	9655	Valore di mercato:	39.585.500
		Scheda n°:	2348	Condizione giuridica:	Patrimoniale disponibile	Reddito dominicale:	188272	Valore catastale:	14.120.400	Reddito :					
Provincia:	CE	Comune:	Villa Literno	Partita:	2769	Foglio:	16	Particella:	199	Sub:		Estensione mq:	3825	Valore di mercato:	15.682.500
		Scheda n°:	2349	Condizione giuridica:	Patrimoniale disponibile	Reddito dominicale:	74587	Valore catastale:	5.594.025	Reddito :					

# Regione Campania

Settore Demanio e Patrimonio  
Servizio Patrimonio

Consistenza del Patrimonio  
anno 2000

*Allegato B - Terreni*

Provincia:	CE	Comune:	Villa Literno	Partita:	2769	Foglio:	16	Particella:	208	Sub:		Estensione mq:	3200	Valore di mercato:	13.120.000
		Scheda n°:	2350	Condizione giuridica:	Patrimoniale disponibile	Reddito dominicale:	62400	Valore catastale:	4.680.000	Reddito :					
Provincia:	CE	Comune:	Villa Literno	Partita:	2769	Foglio:	16	Particella:	210	Sub:		Estensione mq:	9900	Valore di mercato:	40.590.000
		Scheda n°:	2351	Condizione giuridica:	Patrimoniale disponibile	Reddito dominicale:	193050	Valore catastale:	14.478.750	Reddito :					
Provincia:	CE	Comune:	Villa Literno	Partita:	2769	Foglio:	16	Particella:	212	Sub:		Estensione mq:	6349	Valore di mercato:	26.030.900
		Scheda n°:	2352	Condizione giuridica:	Patrimoniale disponibile	Reddito dominicale:	123805	Valore catastale:	9.285.375	Reddito :					
Provincia:	CE	Comune:	Villa Literno	Partita:	2769	Foglio:	16	Particella:	230	Sub:		Estensione mq:	13500	Valore di mercato:	55.350.000
		Scheda n°:	2353	Condizione giuridica:	Patrimoniale disponibile	Reddito dominicale:	263250	Valore catastale:	19.743.750	Reddito :					
Provincia:	CE	Comune:	Villa Literno	Partita:	2769	Foglio:	16	Particella:	234	Sub:		Estensione mq:	5970	Valore di mercato:	24.477.000
		Scheda n°:	2354	Condizione giuridica:	Patrimoniale disponibile	Reddito dominicale:	116415	Valore catastale:	8.731.125	Reddito :					
Provincia:	CE	Comune:	Villa Literno	Partita:	2769	Foglio:	16	Particella:	236	Sub:		Estensione mq:	7010	Valore di mercato:	28.741.000
		Scheda n°:	2355	Condizione giuridica:	Patrimoniale disponibile	Reddito dominicale:	136695	Valore catastale:	10.252.125	Reddito :					
Provincia:	CE	Comune:	Villa Literno	Partita:	2769	Foglio:	16	Particella:	239	Sub:		Estensione mq:	6530	Valore di mercato:	26.773.000
		Scheda n°:	2356	Condizione giuridica:	Patrimoniale disponibile	Reddito dominicale:	127335	Valore catastale:	9.550.125	Reddito :					
Provincia:	CE	Comune:	Villa Literno	Partita:	2769	Foglio:	16	Particella:	240	Sub:		Estensione mq:	28300	Valore di mercato:	116.030.000
		Scheda n°:	2357	Condizione giuridica:	Patrimoniale disponibile	Reddito dominicale:	551850	Valore catastale:	41.388.750	Reddito :					
Provincia:	CE	Comune:	Villa Literno	Partita:	2769	Foglio:	16	Particella:	241	Sub:		Estensione mq:	7510	Valore di mercato:	30.791.000
		Scheda n°:	2358	Condizione giuridica:	Patrimoniale disponibile	Reddito dominicale:	146445	Valore catastale:	10.983.375	Reddito :					
Provincia:	CE	Comune:	Villa Literno	Partita:	2769	Foglio:	16	Particella:	249	Sub:		Estensione mq:	20450	Valore di mercato:	83.845.000
		Scheda n°:	2359	Condizione giuridica:	Patrimoniale disponibile	Reddito dominicale:	398775	Valore catastale:	29.908.125	Reddito :					
Provincia:	CE	Comune:	Villa Literno	Partita:	2769	Foglio:	16	Particella:	253	Sub:		Estensione mq:	9000	Valore di mercato:	36.900.000
		Scheda n°:	2360	Condizione giuridica:	Patrimoniale disponibile	Reddito dominicale:	175500	Valore catastale:	13.162.500	Reddito :					
Provincia:	CE	Comune:	Villa Literno	Partita:	2769	Foglio:	16	Particella:	256	Sub:		Estensione mq:	6030	Valore di mercato:	24.723.000
		Scheda n°:	2361	Condizione giuridica:	Patrimoniale disponibile	Reddito dominicale:	117585	Valore catastale:	8.818.875	Reddito :					
Provincia:	CE	Comune:	Villa Literno	Partita:	2769	Foglio:	16	Particella:	258	Sub:		Estensione mq:	2810	Valore di mercato:	11.521.000
		Scheda n°:	2362	Condizione giuridica:	Patrimoniale disponibile	Reddito dominicale:	54795	Valore catastale:	4.109.625	Reddito :					

# Regione Campania

Settore Demanio e Patrimonio  
Servizio Patrimonio

Consistenza del Patrimonio  
anno 2000

*Allegato B - Terreni*

Provincia:	CE	Comune:	Villa Literno	Partita:	2769	Foglio:	16	Particella:	267	Sub:		Estensione mq:	4010	Valore di mercato:	16.441.000	
		Scheda n°:	2363	Condizione giuridica:	Patrimoniale disponibile	Reddito dominicale:	78195	Valore catastale:	5.864.625	Reddito :						
Provincia:	CE	Comune:	Villa Literno	Partita:	2769	Foglio:	16	Particella:	278	Sub:		Estensione mq:	6000	Valore di mercato:	24.600.000	
		Scheda n°:	2364	Condizione giuridica:	Patrimoniale disponibile	Reddito dominicale:	117000	Valore catastale:	8.775.000	Reddito :						
Provincia:	CE	Comune:	Villa Literno	Partita:	2769	Foglio:	16	Particella:	293	Sub:		Estensione mq:	5780	Valore di mercato:	23.698.000	
		Scheda n°:	2365	Condizione giuridica:	Patrimoniale disponibile	Reddito dominicale:	112710	Valore catastale:	8.453.250	Reddito :						
Provincia:	CE	Comune:	Villa Literno	Partita:	2769	Foglio:	16	Particella:	294	Sub:		Estensione mq:	15750	Valore di mercato:	64.575.000	
		Scheda n°:	2366	Condizione giuridica:	Patrimoniale disponibile	Reddito dominicale:	307125	Valore catastale:	23.034.375	Reddito :						
Provincia:	CE	Comune:	Villa Literno	Partita:	2769	Foglio:	16	Particella:	295	Sub:		Estensione mq:	27580	Valore di mercato:	113.078.000	
		Scheda n°:	2367	Condizione giuridica:	Patrimoniale disponibile	Reddito dominicale:	536835	Valore catastale:	40.262.625	Reddito :						
Provincia:	CE	Comune:	Villa Literno	Partita:	2769	Foglio:	16	Particella:	300	Sub:		Estensione mq:	7590	Valore di mercato:	31.119.000	
		Scheda n°:	2368	Condizione giuridica:	Patrimoniale disponibile	Reddito dominicale:	148005	Valore catastale:	11.100.375	Reddito :						
Provincia:	CE	Comune:	Villa Literno	Partita:	2769	Foglio:	16	Particella:	301	Sub:		Estensione mq:	14520	Valore di mercato:	59.532.000	
		Scheda n°:	2369	Condizione giuridica:	Patrimoniale disponibile	Reddito dominicale:	283140	Valore catastale:	21.235.500	Reddito :						
Provincia:	CE	Comune:	Villa Literno	Partita:	2769	Foglio:	16	Particella:	308	Sub:		Estensione mq:	16200	Valore di mercato:	66.420.000	
		Scheda n°:	2370	Condizione giuridica:	Patrimoniale disponibile	Reddito dominicale:	315900	Valore catastale:	23.692.500	Reddito :						
Provincia:	CE	Comune:	Villa Literno	Partita:	2769	Foglio:	16	Particella:	319	Sub:		Estensione mq:	6045	Valore di mercato:	24.784.500	
		Scheda n°:	2371	Condizione giuridica:	Patrimoniale disponibile	Reddito dominicale:	117877	Valore catastale:	8.840.775	Reddito :						
Provincia:	CE	Comune:	Villa Literno	Partita:	2769	Foglio:	16	Particella:	321	Sub:		Estensione mq:	1760	Valore di mercato:	1.584.000	
		Scheda n°:	2372	Condizione giuridica:	Patrimoniale disponibile	Reddito dominicale:	704	Valore catastale:	52.800	Reddito :						
Provincia:	CE	Comune:	Villa Literno	Partita:	2769	Foglio:	16	Particella:	374	Sub:		Estensione mq:	798	Valore di mercato:	3.271.800	
		Scheda n°:	2373	Condizione giuridica:	Patrimoniale disponibile	Reddito dominicale:	15561	Valore catastale:	1.167.075	Reddito :						
Provincia:	CE	Comune:	Villa Literno	Partita:	2769	Foglio:	16	Particella:	386	Sub:		Estensione mq:	2306	Valore di mercato:		
		Scheda n°:	2374	Condizione giuridica:	Patrimoniale disponibile	Reddito dominicale:	0	Valore catastale:	0	Reddito :						
Provincia:	CE	Comune:	Villa Literno	Partita:	2769	Foglio:	16	Particella:	388	Sub:		Estensione mq:	2242	Valore di mercato:		
		Scheda n°:	2375	Condizione giuridica:	Patrimoniale disponibile	Reddito dominicale:	0	Valore catastale:	0	Reddito :						

# Regione Campania

Settore Demanio e Patrimonio  
Servizio Patrimonio

Consistenza del Patrimonio  
anno 2000

*Allegato B - Terreni*

Provincia:	CE	Comune:	Villa Literno	Partita:	2769	Foglio:	17	Particella:	112	Sub:		Estensione mq:	2835	Valore di mercato:	11.623.500
Scheda n°:	2376	Condizione giuridica:	Patrimoniale disponibile	Reddito dominicale:	55282	Valore catastale:	4.146.150	Reddito :							
Provincia:	CE	Comune:	Villa Literno	Partita:	2769	Foglio:	17	Particella:	118	Sub:		Estensione mq:	760	Valore di mercato:	3.116.000
Scheda n°:	2377	Condizione giuridica:	Patrimoniale disponibile	Reddito dominicale:	14820	Valore catastale:	1.111.500	Reddito :							
Provincia:	CE	Comune:	Villa Literno	Partita:	2769	Foglio:	17	Particella:	119	Sub:		Estensione mq:	73	Valore di mercato:	299.300
Scheda n°:	2378	Condizione giuridica:	Patrimoniale disponibile	Reddito dominicale:	1423	Valore catastale:	106.725	Reddito :							
Provincia:	CE	Comune:	Villa Literno	Partita:	2769	Foglio:	18	Particella:	79	Sub:		Estensione mq:	3750	Valore di mercato:	15.375.000
Scheda n°:	2379	Condizione giuridica:	Patrimoniale disponibile	Reddito dominicale:	73125	Valore catastale:	5.484.375	Reddito :							
Provincia:	CE	Comune:	Villa Literno	Partita:	2769	Foglio:	18	Particella:	81	Sub:		Estensione mq:	3555	Valore di mercato:	14.575.500
Scheda n°:	2380	Condizione giuridica:	Patrimoniale disponibile	Reddito dominicale:	193836	Valore catastale:	14.537.700	Reddito :							
Provincia:	CE	Comune:	Villa Literno	Partita:	2769	Foglio:	18	Particella:	82	Sub:		Estensione mq:	3140	Valore di mercato:	12.874.000
Scheda n°:	2381	Condizione giuridica:	Patrimoniale disponibile	Reddito dominicale:	73790	Valore catastale:	5.534.250	Reddito :							
Provincia:	CE	Comune:	Villa Literno	Partita:	2769	Foglio:	18	Particella:	91	Sub:		Estensione mq:	465	Valore di mercato:	1.906.500
Scheda n°:	2382	Condizione giuridica:	Patrimoniale disponibile	Reddito dominicale:	10927	Valore catastale:	819.525	Reddito :							
Provincia:	CE	Comune:	Villa Literno	Partita:	2769	Foglio:	18	Particella:	92	Sub:		Estensione mq:	4840	Valore di mercato:	19.844.000
Scheda n°:	2383	Condizione giuridica:	Patrimoniale disponibile	Reddito dominicale:	113740	Valore catastale:	8.530.500	Reddito :							
Provincia:	CE	Comune:	Villa Literno	Partita:	2769	Foglio:	18	Particella:	93	Sub:		Estensione mq:	35	Valore di mercato:	143.500
Scheda n°:	2384	Condizione giuridica:	Patrimoniale disponibile	Reddito dominicale:	822	Valore catastale:	61.650	Reddito :							
Provincia:	CE	Comune:	Villa Literno	Partita:	2769	Foglio:	18	Particella:	96	Sub:		Estensione mq:	135	Valore di mercato:	553.500
Scheda n°:	2385	Condizione giuridica:	Patrimoniale disponibile	Reddito dominicale:	2632	Valore catastale:	197.400	Reddito :							
Provincia:	CE	Comune:	Villa Literno	Partita:	2769	Foglio:	18	Particella:	99	Sub:		Estensione mq:	1340	Valore di mercato:	5.494.000
Scheda n°:	2386	Condizione giuridica:	Patrimoniale disponibile	Reddito dominicale:	26130	Valore catastale:	1.959.750	Reddito :							
Provincia:	CE	Comune:	Villa Literno	Partita:	2769	Foglio:	18	Particella:	101	Sub:		Estensione mq:	1580	Valore di mercato:	6.478.000
Scheda n°:	2387	Condizione giuridica:	Patrimoniale disponibile	Reddito dominicale:	30810	Valore catastale:	2.310.750	Reddito :							
Provincia:	CE	Comune:	Villa Literno	Partita:	2769	Foglio:	18	Particella:	107	Sub:		Estensione mq:	4070	Valore di mercato:	16.687.000
Scheda n°:	2388	Condizione giuridica:	Patrimoniale disponibile	Reddito dominicale:	79365	Valore catastale:	5.952.375	Reddito :							

Provincia:	CE	Comune:	Villa Literno	Partita:	2769	Foglio:	18	Particella:	109	Sub:		Estensione mq:	3980	Valore di mercato:	16.318.000
Scheda n°:	2389	Condizione giuridica:	Patrimoniale disponibile	Reddito dominicale:	77610	Valore catastale:	5.820.750	Reddito :							
Provincia:	CE	Comune:	Villa Literno	Partita:	2769	Foglio:	18	Particella:	112	Sub:		Estensione mq:	4050	Valore di mercato:	16.605.000
Scheda n°:	2390	Condizione giuridica:	Patrimoniale disponibile	Reddito dominicale:	78975	Valore catastale:	5.923.125	Reddito :							
Provincia:	CE	Comune:	Villa Literno	Partita:	2769	Foglio:	18	Particella:	115	Sub:		Estensione mq:	8900	Valore di mercato:	36.490.000
Scheda n°:	2391	Condizione giuridica:	Patrimoniale disponibile	Reddito dominicale:	173550	Valore catastale:	13.016.250	Reddito :							
Provincia:	CE	Comune:	Villa Literno	Partita:	2769	Foglio:	18	Particella:	116	Sub:		Estensione mq:	3520	Valore di mercato:	14.432.000
Scheda n°:	2392	Condizione giuridica:	Patrimoniale disponibile	Reddito dominicale:	68640	Valore catastale:	5.148.000	Reddito :							
Provincia:	CE	Comune:	Villa Literno	Partita:	2769	Foglio:	18	Particella:	117	Sub:		Estensione mq:	3026	Valore di mercato:	12.406.600
Scheda n°:	2393	Condizione giuridica:	Patrimoniale disponibile	Reddito dominicale:	59007	Valore catastale:	4.425.525	Reddito :							
Provincia:	CE	Comune:	Villa Literno	Partita:	2769	Foglio:	18	Particella:	118	Sub:		Estensione mq:	620	Valore di mercato:	2.542.000
Scheda n°:	2394	Condizione giuridica:	Patrimoniale disponibile	Reddito dominicale:	12090	Valore catastale:	906.750	Reddito :							
Provincia:	CE	Comune:	Villa Literno	Partita:	2769	Foglio:	18	Particella:	120	Sub:		Estensione mq:	2425	Valore di mercato:	9.942.500
Scheda n°:	2395	Condizione giuridica:	Patrimoniale disponibile	Reddito dominicale:	47287	Valore catastale:	3.546.525	Reddito :							
Provincia:	CE	Comune:	Villa Literno	Partita:	2769	Foglio:	18	Particella:	121	Sub:		Estensione mq:	330	Valore di mercato:	1.353.000
Scheda n°:	2396	Condizione giuridica:	Patrimoniale disponibile	Reddito dominicale:	6435	Valore catastale:	482.625	Reddito :							
Provincia:	CE	Comune:	Villa Literno	Partita:	2769	Foglio:	18	Particella:	122	Sub:		Estensione mq:	260	Valore di mercato:	1.066.000
Scheda n°:	2397	Condizione giuridica:	Patrimoniale disponibile	Reddito dominicale:	5070	Valore catastale:	380.250	Reddito :							
Provincia:	CE	Comune:	Villa Literno	Partita:	2769	Foglio:	18	Particella:	124	Sub:		Estensione mq:	137	Valore di mercato:	205.500
Scheda n°:	2398	Condizione giuridica:	Patrimoniale disponibile	Reddito dominicale:	479	Valore catastale:	35.925	Reddito :							
Provincia:	CE	Comune:	Villa Literno	Partita:	2769	Foglio:	18	Particella:	125	Sub:		Estensione mq:	120	Valore di mercato:	492.000
Scheda n°:	2399	Condizione giuridica:	Patrimoniale disponibile	Reddito dominicale:	2820	Valore catastale:	211.500	Reddito :							
Provincia:	CE	Comune:	Villa Literno	Partita:	2769	Foglio:	18	Particella:	126	Sub:		Estensione mq:	18	Valore di mercato:	27.000
Scheda n°:	2400	Condizione giuridica:	Patrimoniale disponibile	Reddito dominicale:	68	Valore catastale:	5.100	Reddito :							
Provincia:	CE	Comune:	Villa Literno	Partita:	2769	Foglio:	18	Particella:	127	Sub:		Estensione mq:	5	Valore di mercato:	7.500
Scheda n°:	2401	Condizione giuridica:	Patrimoniale disponibile	Reddito dominicale:	17	Valore catastale:	1.275	Reddito :							

# Regione Campania

Settore Demanio e Patrimonio  
Servizio Patrimonio

Consistenza del Patrimonio  
anno 2000

*Allegato B - Terreni*

Provincia:	CE	Comune:	Villa Literno	Partita:	2769	Foglio:	19	Particella:	1	Sub:		Estensione mq:	1490	Valore di mercato:	2.235.000
		Scheda n°:	2402	Condizione giuridica:	Patrimoniale disponibile	Reddito dominicale:	8940	Valore catastale:	670.500	Reddito :					
Provincia:	CE	Comune:	Villa Literno	Partita:	2769	Foglio:	19	Particella:	3	Sub:		Estensione mq:	152	Valore di mercato:	623.200
		Scheda n°:	2403	Condizione giuridica:	Patrimoniale disponibile	Reddito dominicale:	2964	Valore catastale:	222.300	Reddito :					
Provincia:	CE	Comune:	Villa Literno	Partita:	2769	Foglio:	19	Particella:	17	Sub:		Estensione mq:	7	Valore di mercato:	20.300
		Scheda n°:	2404	Condizione giuridica:	Patrimoniale disponibile	Reddito dominicale:	3500	Valore catastale:	262.500	Reddito :					
Provincia:	CE	Comune:	Villa Literno	Partita:	2769	Foglio:	19	Particella:	71	Sub:		Estensione mq:	990	Valore di mercato:	1.485.000
		Scheda n°:	2405	Condizione giuridica:	Patrimoniale disponibile	Reddito dominicale:	5940	Valore catastale:	445.500	Reddito :					
Provincia:	CE	Comune:	Villa Literno	Partita:	2769	Foglio:	19	Particella:	72	Sub:		Estensione mq:	17400	Valore di mercato:	71.340.000
		Scheda n°:	2406	Condizione giuridica:	Patrimoniale disponibile	Reddito dominicale:	339300	Valore catastale:	25.447.500	Reddito :					
Provincia:	CE	Comune:	Villa Literno	Partita:	2769	Foglio:	19	Particella:	73	Sub:		Estensione mq:	4982	Valore di mercato:	20.426.200
		Scheda n°:	2407	Condizione giuridica:	Patrimoniale disponibile	Reddito dominicale:	97149	Valore catastale:	7.286.175	Reddito :					
Provincia:	CE	Comune:	Villa Literno	Partita:	2769	Foglio:	19	Particella:	75	Sub:		Estensione mq:	21504	Valore di mercato:	62.361.600
		Scheda n°:	2408	Condizione giuridica:	Patrimoniale disponibile	Reddito dominicale:	107520	Valore catastale:	8.064.000	Reddito :					
Provincia:	CE	Comune:	Villa Literno	Partita:	2769	Foglio:	19	Particella:	76	Sub:		Estensione mq:	7884	Valore di mercato:	22.863.600
		Scheda n°:	2409	Condizione giuridica:	Patrimoniale disponibile	Reddito dominicale:	39420	Valore catastale:	2.956.500	Reddito :					
Provincia:	CE	Comune:	Villa Literno	Partita:	2769	Foglio:	19	Particella:	106	Sub:		Estensione mq:	700	Valore di mercato:	2.870.000
		Scheda n°:	2410	Condizione giuridica:	Patrimoniale disponibile	Reddito dominicale:	16450	Valore catastale:	1.233.750	Reddito :					
Provincia:	CE	Comune:	Villa Literno	Partita:	2769	Foglio:	19	Particella:	108	Sub:		Estensione mq:	1930	Valore di mercato:	7.913.000
		Scheda n°:	2411	Condizione giuridica:	Patrimoniale disponibile	Reddito dominicale:	45355	Valore catastale:	3.401.625	Reddito :					
Provincia:	CE	Comune:	Villa Literno	Partita:	2769	Foglio:	19	Particella:	109	Sub:		Estensione mq:	1494	Valore di mercato:	6.125.400
		Scheda n°:	2412	Condizione giuridica:	Patrimoniale disponibile	Reddito dominicale:	35109	Valore catastale:	2.633.175	Reddito :					
Provincia:	CE	Comune:	Villa Literno	Partita:	2769	Foglio:	19	Particella:	111	Sub:		Estensione mq:	1150	Valore di mercato:	4.715.000
		Scheda n°:	2413	Condizione giuridica:	Patrimoniale disponibile	Reddito dominicale:	27025	Valore catastale:	2.026.875	Reddito :					
Provincia:	CE	Comune:	Villa Literno	Partita:	2769	Foglio:	19	Particella:	112	Sub:		Estensione mq:	746	Valore di mercato:	3.058.600
		Scheda n°:	2414	Condizione giuridica:	Patrimoniale disponibile	Reddito dominicale:	17531	Valore catastale:	1.314.825	Reddito :					

# Regione Campania

Settore Demanio e Patrimonio  
Servizio Patrimonio

Consistenza del Patrimonio  
anno 2000

*Allegato B - Terreni*

Provincia:	CE	Comune:	Villa Literno	Partita:	2769	Foglio:	19	Particella:	114	Sub:		Estensione mq:	2330	Valore di mercato:	9.553.000
		Scheda n°:	2415	Condizione giuridica:	Patrimoniale disponibile	Reddito dominicale:	54755	Valore catastale:	4.106.625	Reddito :					
Provincia:	CE	Comune:	Villa Literno	Partita:	2769	Foglio:	19	Particella:	115	Sub:		Estensione mq:	674	Valore di mercato:	2.763.400
		Scheda n°:	2416	Condizione giuridica:	Patrimoniale disponibile	Reddito dominicale:	15839	Valore catastale:	1.187.925	Reddito :					
Provincia:	CE	Comune:	Villa Literno	Partita:	2769	Foglio:	3	Particella:	47	Sub:		Estensione mq:	9775	Valore di mercato:	28.347.500
		Scheda n°:	2245	Condizione giuridica:	Patrimoniale disponibile	Reddito dominicale:	73312	Valore catastale:	5.498.400	Reddito :					
Provincia:	CE	Comune:	Villa Literno	Partita:	2769	Foglio:	3	Particella:	79	Sub:		Estensione mq:	9000	Valore di mercato:	26.100.000
		Scheda n°:	2246	Condizione giuridica:	Patrimoniale disponibile	Reddito dominicale:	67500	Valore catastale:	5.062.500	Reddito :					
Provincia:	CE	Comune:	Villa Literno	Partita:	2769	Foglio:	3	Particella:	82	Sub:		Estensione mq:	4110	Valore di mercato:	11.919.000
		Scheda n°:	2247	Condizione giuridica:	Patrimoniale disponibile	Reddito dominicale:	30825	Valore catastale:	2.311.875	Reddito :					
Provincia:	CE	Comune:	Villa Literno	Partita:	2769	Foglio:	38	Particella:	27	Sub:		Estensione mq:	27015	Valore di mercato:	110.761.500
		Scheda n°:	1384	Condizione giuridica:	Patrimoniale disponibile	Reddito dominicale:	526792	Valore catastale:	39.509.400	Reddito :					
Provincia:	CE	Comune:	Villa Literno	Partita:	2769	Foglio:	38	Particella:	44	Sub:		Estensione mq:	7170	Valore di mercato:	29.397.000
		Scheda n°:	1385	Condizione giuridica:	Patrimoniale disponibile	Reddito dominicale:	139815	Valore catastale:	10.486.125	Reddito :					
Provincia:	CE	Comune:	Villa Literno	Partita:	2769	Foglio:	38	Particella:	60	Sub:		Estensione mq:	8205	Valore di mercato:	33.640.500
		Scheda n°:	1386	Condizione giuridica:	Patrimoniale disponibile	Reddito dominicale:	159997	Valore catastale:	11.999.775	Reddito :					
Provincia:	CE	Comune:	Villa Literno	Partita:	2769	Foglio:	38	Particella:	63	Sub:		Estensione mq:	7360	Valore di mercato:	30.176.000
		Scheda n°:	1387	Condizione giuridica:	Patrimoniale disponibile	Reddito dominicale:	143520	Valore catastale:	10.764.000	Reddito :					
Provincia:	CE	Comune:	Villa Literno	Partita:	2769	Foglio:	38	Particella:	65	Sub:		Estensione mq:	13120	Valore di mercato:	53.792.000
		Scheda n°:	1388	Condizione giuridica:	Patrimoniale disponibile	Reddito dominicale:	255840	Valore catastale:	19.188.000	Reddito :					
Provincia:	CE	Comune:	Villa Literno	Partita:	2769	Foglio:	38	Particella:	70	Sub:		Estensione mq:	2330	Valore di mercato:	9.553.000
		Scheda n°:	1389	Condizione giuridica:	Patrimoniale disponibile	Reddito dominicale:	45435	Valore catastale:	3.407.625	Reddito :					
Provincia:	CE	Comune:	Villa Literno	Partita:	2769	Foglio:	38	Particella:	72	Sub:		Estensione mq:	9000	Valore di mercato:	36.900.000
		Scheda n°:	1390	Condizione giuridica:	Patrimoniale disponibile	Reddito dominicale:	175500	Valore catastale:	13.162.500	Reddito :					
Provincia:	CE	Comune:	Villa Literno	Partita:	2769	Foglio:	38	Particella:	73	Sub:		Estensione mq:	4140	Valore di mercato:	16.974.000
		Scheda n°:	1391	Condizione giuridica:	Patrimoniale disponibile	Reddito dominicale:	80730	Valore catastale:	6.054.750	Reddito :					

# Regione Campania

Settore Demanio e Patrimonio  
Servizio Patrimonio

Consistenza del Patrimonio  
anno 2000

*Allegato B - Terreni*

Provincia:	CE	Comune:	Villa Literno	Partita:	2769	Foglio:	38	Particella:	78	Sub:		Estensione mq:	14020	Valore di mercato:	57.482.000
		Scheda n°:	1392	Condizione giuridica:	Patrimoniale disponibile	Reddito dominicale:	273390	Valore catastale:	20.504.250	Reddito :					
Provincia:	CE	Comune:	Villa Literno	Partita:	2769	Foglio:	38	Particella:	79	Sub:		Estensione mq:	13500	Valore di mercato:	55.350.000
		Scheda n°:	1393	Condizione giuridica:	Patrimoniale disponibile	Reddito dominicale:	263250	Valore catastale:	19.743.750	Reddito :					
Provincia:	CE	Comune:	Villa Literno	Partita:	2769	Foglio:	38	Particella:	80	Sub:		Estensione mq:	13900	Valore di mercato:	56.990.000
		Scheda n°:	1394	Condizione giuridica:	Patrimoniale disponibile	Reddito dominicale:	263250	Valore catastale:	19.743.750	Reddito :					
Provincia:	CE	Comune:	Villa Literno	Partita:	2769	Foglio:	38	Particella:	85	Sub:		Estensione mq:	14160	Valore di mercato:	58.056.000
		Scheda n°:	1395	Condizione giuridica:	Patrimoniale disponibile	Reddito dominicale:	276120	Valore catastale:	20.709.000	Reddito :					
Provincia:	CE	Comune:	Villa Literno	Partita:	2769	Foglio:	38	Particella:	86	Sub:		Estensione mq:	260	Valore di mercato:	1.066.000
		Scheda n°:	1396	Condizione giuridica:	Patrimoniale disponibile	Reddito dominicale:	5070	Valore catastale:	380.250	Reddito :					
Provincia:	CE	Comune:	Villa Literno	Partita:	2769	Foglio:	38	Particella:	87	Sub:		Estensione mq:	80	Valore di mercato:	328.000
		Scheda n°:	1397	Condizione giuridica:	Patrimoniale disponibile	Reddito dominicale:	1560	Valore catastale:	117.000	Reddito :					
Provincia:	CE	Comune:	Villa Literno	Partita:	2769	Foglio:	38	Particella:	88	Sub:		Estensione mq:	400	Valore di mercato:	1.640.000
		Scheda n°:	1398	Condizione giuridica:	Patrimoniale disponibile	Reddito dominicale:	7800	Valore catastale:	585.000	Reddito :					
Provincia:	CE	Comune:	Villa Literno	Partita:	2769	Foglio:	38	Particella:	89	Sub:		Estensione mq:	5060	Valore di mercato:	20.746.000
		Scheda n°:	1399	Condizione giuridica:	Patrimoniale disponibile	Reddito dominicale:	98670	Valore catastale:	7.400.250	Reddito :					
Provincia:	CE	Comune:	Villa Literno	Partita:	2769	Foglio:	38	Particella:	90	Sub:		Estensione mq:	5720	Valore di mercato:	23.452.000
		Scheda n°:	1400	Condizione giuridica:	Patrimoniale disponibile	Reddito dominicale:	111540	Valore catastale:	8.365.500	Reddito :					
Provincia:	CE	Comune:	Villa Literno	Partita:	2769	Foglio:	38	Particella:	91	Sub:		Estensione mq:	5870	Valore di mercato:	24.067.000
		Scheda n°:	1401	Condizione giuridica:	Patrimoniale disponibile	Reddito dominicale:	114465	Valore catastale:	8.584.875	Reddito :					
Provincia:	CE	Comune:	Villa Literno	Partita:	2769	Foglio:	38	Particella:	92	Sub:		Estensione mq:	10000	Valore di mercato:	41.000.000
		Scheda n°:	1402	Condizione giuridica:	Patrimoniale disponibile	Reddito dominicale:	195000	Valore catastale:	14.625.000	Reddito :					
Provincia:	CE	Comune:	Villa Literno	Partita:	2769	Foglio:	38	Particella:	95	Sub:		Estensione mq:	3020	Valore di mercato:	12.382.000
		Scheda n°:	1403	Condizione giuridica:	Patrimoniale disponibile	Reddito dominicale:	58890	Valore catastale:	4.416.750	Reddito :					
Provincia:	CE	Comune:	Villa Literno	Partita:	2769	Foglio:	38	Particella:	98	Sub:		Estensione mq:	6055	Valore di mercato:	24.825.500
		Scheda n°:	1404	Condizione giuridica:	Patrimoniale disponibile	Reddito dominicale:	118072	Valore catastale:	8.855.400	Reddito :					



# Regione Campania

Settore Demanio e Patrimonio  
Servizio Patrimonio

Consistenza del Patrimonio  
anno 2000

*Allegato B - Terreni*

Provincia:	CE	Comune:	Villa Literno	Partita:	2769	Foglio:	38	Particella:	103	Sub:		Estensione mq:	6050	Valore di mercato:	24.805.000
		Scheda n°:	1405	Condizione giuridica:	Patrimoniale disponibile	Reddito dominicale:	117975	Valore catastale:	8.848.125	Reddito :					
Provincia:	CE	Comune:	Villa Literno	Partita:	2769	Foglio:	38	Particella:	104	Sub:		Estensione mq:	6000	Valore di mercato:	24.600.000
		Scheda n°:	1406	Condizione giuridica:	Patrimoniale disponibile	Reddito dominicale:	117000	Valore catastale:	8.775.000	Reddito :					
Provincia:	CE	Comune:	Villa Literno	Partita:	2769	Foglio:	38	Particella:	105	Sub:		Estensione mq:	6000	Valore di mercato:	24.600.000
		Scheda n°:	1407	Condizione giuridica:	Patrimoniale disponibile	Reddito dominicale:	117000	Valore catastale:	8.775.000	Reddito :					
Provincia:	CE	Comune:	Villa Literno	Partita:	2769	Foglio:	38	Particella:	106	Sub:		Estensione mq:	6000	Valore di mercato:	24.600.000
		Scheda n°:	1408	Condizione giuridica:	Patrimoniale disponibile	Reddito dominicale:	117000	Valore catastale:	8.775.000	Reddito :					
Provincia:	CE	Comune:	Villa Literno	Partita:	2769	Foglio:	38	Particella:	108	Sub:		Estensione mq:	4480	Valore di mercato:	18.368.000
		Scheda n°:	1409	Condizione giuridica:	Patrimoniale disponibile	Reddito dominicale:	87360	Valore catastale:	6.552.000	Reddito :					
Provincia:	CE	Comune:	Villa Literno	Partita:	2769	Foglio:	38	Particella:	110	Sub:		Estensione mq:	12000	Valore di mercato:	49.200.000
		Scheda n°:	1410	Condizione giuridica:	Patrimoniale disponibile	Reddito dominicale:	234000	Valore catastale:	17.550.000	Reddito :					
Provincia:	CE	Comune:	Villa Literno	Partita:	2769	Foglio:	38	Particella:	111	Sub:		Estensione mq:	13920	Valore di mercato:	57.072.000
		Scheda n°:	1411	Condizione giuridica:	Patrimoniale disponibile	Reddito dominicale:	271440	Valore catastale:	20.358.000	Reddito :					
Provincia:	CE	Comune:	Villa Literno	Partita:	2769	Foglio:	38	Particella:	113	Sub:		Estensione mq:	140	Valore di mercato:	574.000
		Scheda n°:	1412	Condizione giuridica:	Patrimoniale disponibile	Reddito dominicale:	2730	Valore catastale:	204.750	Reddito :					
Provincia:	CE	Comune:	Villa Literno	Partita:	2769	Foglio:	38	Particella:	114	Sub:		Estensione mq:	500	Valore di mercato:	2.050.000
		Scheda n°:	1413	Condizione giuridica:	Patrimoniale disponibile	Reddito dominicale:	9750	Valore catastale:	731.250	Reddito :					
Provincia:	CE	Comune:	Villa Literno	Partita:	2769	Foglio:	38	Particella:	119	Sub:		Estensione mq:	1550	Valore di mercato:	6.355.000
		Scheda n°:	1414	Condizione giuridica:	Patrimoniale disponibile	Reddito dominicale:	30225	Valore catastale:	2.266.875	Reddito :					
Provincia:	CE	Comune:	Villa Literno	Partita:	2769	Foglio:	38	Particella:	120	Sub:		Estensione mq:	360	Valore di mercato:	1.476.000
		Scheda n°:	1415	Condizione giuridica:	Patrimoniale disponibile	Reddito dominicale:	7020	Valore catastale:	526.500	Reddito :					
Provincia:	CE	Comune:	Villa Literno	Partita:	2769	Foglio:	38	Particella:	126	Sub:		Estensione mq:	6850	Valore di mercato:	28.085.000
		Scheda n°:	1416	Condizione giuridica:	Patrimoniale disponibile	Reddito dominicale:	133575	Valore catastale:	10.018.125	Reddito :					
Provincia:	CE	Comune:	Villa Literno	Partita:	2769	Foglio:	38	Particella:	129	Sub:		Estensione mq:	4655	Valore di mercato:	19.085.500
		Scheda n°:	1417	Condizione giuridica:	Patrimoniale disponibile	Reddito dominicale:	90772	Valore catastale:	6.807.900	Reddito :					

# Regione Campania

Settore Demanio e Patrimonio  
Servizio Patrimonio

Consistenza del Patrimonio  
anno 2000

*Allegato B - Terreni*

Provincia:	CE	Comune:	Villa Literno	Partita:	2769	Foglio:	38	Particella:	138	Sub:		Estensione mq:	7600	Valore di mercato:	31.160.000
		Scheda n°:	1418	Condizione giuridica:	Patrimoniale disponibile	Reddito dominicale:	148200	Valore catastale:	11.115.000	Reddito :					
Provincia:	CE	Comune:	Villa Literno	Partita:	2769	Foglio:	38	Particella:	145	Sub:		Estensione mq:	3485	Valore di mercato:	14.288.500
		Scheda n°:	1419	Condizione giuridica:	Patrimoniale disponibile	Reddito dominicale:	67957	Valore catastale:	5.096.775	Reddito :					
Provincia:	CE	Comune:	Villa Literno	Partita:	2769	Foglio:	38	Particella:	158	Sub:		Estensione mq:	8990	Valore di mercato:	36.859.000
		Scheda n°:	1420	Condizione giuridica:	Patrimoniale disponibile	Reddito dominicale:	175305	Valore catastale:	13.147.875	Reddito :					
Provincia:	CE	Comune:	Villa Literno	Partita:	2769	Foglio:	38	Particella:	163	Sub:		Estensione mq:	9000	Valore di mercato:	36.900.000
		Scheda n°:	1421	Condizione giuridica:	Patrimoniale disponibile	Reddito dominicale:	175500	Valore catastale:	13.162.500	Reddito :					
Provincia:	CE	Comune:	Villa Literno	Partita:	2769	Foglio:	38	Particella:	164	Sub:		Estensione mq:	8950	Valore di mercato:	36.695.000
		Scheda n°:	1422	Condizione giuridica:	Patrimoniale disponibile	Reddito dominicale:	174525	Valore catastale:	13.089.375	Reddito :					
Provincia:	CE	Comune:	Villa Literno	Partita:	2769	Foglio:	38	Particella:	168	Sub:		Estensione mq:	5960	Valore di mercato:	24.436.000
		Scheda n°:	1423	Condizione giuridica:	Patrimoniale disponibile	Reddito dominicale:	116220	Valore catastale:	8.716.500	Reddito :					
Provincia:	CE	Comune:	Villa Literno	Partita:	2769	Foglio:	38	Particella:	169	Sub:		Estensione mq:	8930	Valore di mercato:	36.613.000
		Scheda n°:	1424	Condizione giuridica:	Patrimoniale disponibile	Reddito dominicale:	174135	Valore catastale:	13.060.125	Reddito :					
Provincia:	CE	Comune:	Villa Literno	Partita:	2769	Foglio:	38	Particella:	173	Sub:		Estensione mq:	6280	Valore di mercato:	25.748.000
		Scheda n°:	1425	Condizione giuridica:	Patrimoniale disponibile	Reddito dominicale:	122460	Valore catastale:	9.184.500	Reddito :					
Provincia:	CE	Comune:	Villa Literno	Partita:	2769	Foglio:	38	Particella:	180	Sub:		Estensione mq:	2850	Valore di mercato:	11.685.000
		Scheda n°:	1426	Condizione giuridica:	Patrimoniale disponibile	Reddito dominicale:	55575	Valore catastale:	4.168.125	Reddito :					
Provincia:	CE	Comune:	Villa Literno	Partita:	2769	Foglio:	38	Particella:	192	Sub:		Estensione mq:	3000	Valore di mercato:	12.300.000
		Scheda n°:	1427	Condizione giuridica:	Patrimoniale disponibile	Reddito dominicale:	58500	Valore catastale:	4.387.500	Reddito :					
Provincia:	CE	Comune:	Villa Literno	Partita:	2769	Foglio:	38	Particella:	194	Sub:		Estensione mq:	3000	Valore di mercato:	12.300.000
		Scheda n°:	1428	Condizione giuridica:	Patrimoniale disponibile	Reddito dominicale:	58500	Valore catastale:	4.387.500	Reddito :					
Provincia:	CE	Comune:	Villa Literno	Partita:	2769	Foglio:	38	Particella:	199	Sub:		Estensione mq:	2640	Valore di mercato:	10.824.000
		Scheda n°:	1429	Condizione giuridica:	Patrimoniale disponibile	Reddito dominicale:	51480	Valore catastale:	3.861.000	Reddito :					
Provincia:	CE	Comune:	Villa Literno	Partita:	2769	Foglio:	38	Particella:	200	Sub:		Estensione mq:	3450	Valore di mercato:	14.145.000
		Scheda n°:	1430	Condizione giuridica:	Patrimoniale disponibile	Reddito dominicale:	67275	Valore catastale:	5.045.625	Reddito :					

# Regione Campania

Settore Demanio e Patrimonio  
Servizio Patrimonio

Consistenza del Patrimonio  
anno 2000

*Allegato B - Terreni*

Provincia:	CE	Comune:	Villa Literno	Partita:	2769	Foglio:	38	Particella:	211	Sub:		Estensione mq:	2950	Valore di mercato:	12.095.000	
		Scheda n°:	1431	Condizione giuridica:	Patrimoniale disponibile	Reddito dominicale:	57525	Valore catastale:	4.314.375	Reddito :						
Provincia:	CE	Comune:	Villa Literno	Partita:	2769	Foglio:	38	Particella:	212	Sub:		Estensione mq:	2960	Valore di mercato:	12.136.000	
		Scheda n°:	1432	Condizione giuridica:	Patrimoniale disponibile	Reddito dominicale:	57720	Valore catastale:	4.329.000	Reddito :						
Provincia:	CE	Comune:	Villa Literno	Partita:	2769	Foglio:	38	Particella:	217	Sub:		Estensione mq:	11400	Valore di mercato:	46.740.000	
		Scheda n°:	1433	Condizione giuridica:	Patrimoniale disponibile	Reddito dominicale:	222300	Valore catastale:	16.672.500	Reddito :						
Provincia:	CE	Comune:	Villa Literno	Partita:	2769	Foglio:	38	Particella:	220	Sub:		Estensione mq:	17400	Valore di mercato:	71.340.000	
		Scheda n°:	1434	Condizione giuridica:	Patrimoniale disponibile	Reddito dominicale:	339300	Valore catastale:	25.447.500	Reddito :						
Provincia:	CE	Comune:	Villa Literno	Partita:	2769	Foglio:	38	Particella:	226	Sub:		Estensione mq:	9900	Valore di mercato:	40.590.000	
		Scheda n°:	2417	Condizione giuridica:	Patrimoniale disponibile	Reddito dominicale:	193050	Valore catastale:	14.478.750	Reddito :						
Provincia:	CE	Comune:	Villa Literno	Partita:	2769	Foglio:	38	Particella:	229	Sub:		Estensione mq:	15700	Valore di mercato:	64.370.000	
		Scheda n°:	2418	Condizione giuridica:	Patrimoniale disponibile	Reddito dominicale:	306150	Valore catastale:	22.961.250	Reddito :						
Provincia:	CE	Comune:	Villa Literno	Partita:	2769	Foglio:	38	Particella:	231	Sub:		Estensione mq:	1850	Valore di mercato:	7.585.000	
		Scheda n°:	2419	Condizione giuridica:	Patrimoniale disponibile	Reddito dominicale:	36075	Valore catastale:	2.705.625	Reddito :						
Provincia:	CE	Comune:	Villa Literno	Partita:	2769	Foglio:	38	Particella:	235	Sub:		Estensione mq:	2600	Valore di mercato:	10.660.000	
		Scheda n°:	2420	Condizione giuridica:	Patrimoniale disponibile	Reddito dominicale:	50700	Valore catastale:	3.802.500	Reddito :						
Provincia:	CE	Comune:	Villa Literno	Partita:	2769	Foglio:	38	Particella:	237	Sub:		Estensione mq:	2600	Valore di mercato:	10.660.000	
		Scheda n°:	2421	Condizione giuridica:	Patrimoniale disponibile	Reddito dominicale:	50700	Valore catastale:	3.802.500	Reddito :						
Provincia:	CE	Comune:	Villa Literno	Partita:	2769	Foglio:	38	Particella:	238	Sub:		Estensione mq:	6800	Valore di mercato:	27.880.000	
		Scheda n°:	2422	Condizione giuridica:	Patrimoniale disponibile	Reddito dominicale:	132600	Valore catastale:	9.945.000	Reddito :						
Provincia:	CE	Comune:	Villa Literno	Partita:	2769	Foglio:	38	Particella:	240	Sub:		Estensione mq:	3800	Valore di mercato:	15.580.000	
		Scheda n°:	2424	Condizione giuridica:	Patrimoniale disponibile	Reddito dominicale:	74100	Valore catastale:	5.557.500	Reddito :						
Provincia:	CE	Comune:	Villa Literno	Partita:	2769	Foglio:	38	Particella:	241	Sub:		Estensione mq:	8000	Valore di mercato:	32.800.000	
		Scheda n°:	2423	Condizione giuridica:	Patrimoniale disponibile	Reddito dominicale:	156000	Valore catastale:	11.700.000	Reddito :						
Provincia:	CE	Comune:	Villa Literno	Partita:	2769	Foglio:	38	Particella:	247	Sub:		Estensione mq:	180	Valore di mercato:	738.000	
		Scheda n°:	2425	Condizione giuridica:	Patrimoniale disponibile	Reddito dominicale:	3510	Valore catastale:	263.250	Reddito :						

# Regione Campania

Settore Demanio e Patrimonio  
Servizio Patrimonio

Consistenza del Patrimonio  
anno 2000

*Allegato B - Terreni*

Provincia:	CE	Comune:	Villa Literno	Partita:	2769	Foglio:	38	Particella:	253	Sub:		Estensione mq:	261	Valore di mercato:	1.070.100	
		Scheda n°:	2426	Condizione giuridica:	Patrimoniale disponibile	Reddito dominicale:	5089	Valore catastale:	381.675	Reddito :						
Provincia:	CE	Comune:	Villa Literno	Partita:	2769	Foglio:	38	Particella:	254	Sub:		Estensione mq:	730	Valore di mercato:	2.993.000	
		Scheda n°:	2427	Condizione giuridica:	Patrimoniale disponibile	Reddito dominicale:	14235	Valore catastale:	1.067.625	Reddito :						
Provincia:	CE	Comune:	Villa Literno	Partita:	2769	Foglio:	38	Particella:	257	Sub:		Estensione mq:	1000	Valore di mercato:	4.100.000	
		Scheda n°:	2428	Condizione giuridica:	Patrimoniale disponibile	Reddito dominicale:	19500	Valore catastale:	1.462.500	Reddito :						
Provincia:	CE	Comune:	Villa Literno	Partita:	2769	Foglio:	38	Particella:	259	Sub:		Estensione mq:	600	Valore di mercato:	2.460.000	
		Scheda n°:	2429	Condizione giuridica:	Patrimoniale disponibile	Reddito dominicale:	11700	Valore catastale:	877.500	Reddito :						
Provincia:	CE	Comune:	Villa Literno	Partita:	2769	Foglio:	38	Particella:	261	Sub:		Estensione mq:	3100	Valore di mercato:	12.710.000	
		Scheda n°:	2430	Condizione giuridica:	Patrimoniale disponibile	Reddito dominicale:	60450	Valore catastale:	4.533.750	Reddito :						
Provincia:	CE	Comune:	Villa Literno	Partita:	2769	Foglio:	38	Particella:	262	Sub:		Estensione mq:	22100	Valore di mercato:	90.610.000	
		Scheda n°:	2431	Condizione giuridica:	Patrimoniale disponibile	Reddito dominicale:	430950	Valore catastale:	32.321.250	Reddito :						
Provincia:	CE	Comune:	Villa Literno	Partita:	2769	Foglio:	38	Particella:	263	Sub:		Estensione mq:	27800	Valore di mercato:	113.980.000	
		Scheda n°:	2432	Condizione giuridica:	Patrimoniale disponibile	Reddito dominicale:	542100	Valore catastale:	40.657.500	Reddito :						
Provincia:	CE	Comune:	Villa Literno	Partita:	2769	Foglio:	38	Particella:	270	Sub:		Estensione mq:	1460	Valore di mercato:	5.986.000	
		Scheda n°:	2433	Condizione giuridica:	Patrimoniale disponibile	Reddito dominicale:	28470	Valore catastale:	2.135.250	Reddito :						
Provincia:	CE	Comune:	Villa Literno	Partita:	2769	Foglio:	38	Particella:	271	Sub:		Estensione mq:	3950	Valore di mercato:	16.195.000	
		Scheda n°:	2434	Condizione giuridica:	Patrimoniale disponibile	Reddito dominicale:	77025	Valore catastale:	5.776.875	Reddito :						
Provincia:	CE	Comune:	Villa Literno	Partita:	2769	Foglio:	38	Particella:	274	Sub:		Estensione mq:	24100	Valore di mercato:	98.810.000	
		Scheda n°:	2435	Condizione giuridica:	Patrimoniale disponibile	Reddito dominicale:	469950	Valore catastale:	35.246.250	Reddito :						
Provincia:	CE	Comune:	Villa Literno	Partita:	2769	Foglio:	38	Particella:	275	Sub:		Estensione mq:	6500	Valore di mercato:	26.650.000	
		Scheda n°:	2436	Condizione giuridica:	Patrimoniale disponibile	Reddito dominicale:	126750	Valore catastale:	9.506.250	Reddito :						
Provincia:	CE	Comune:	Villa Literno	Partita:	2769	Foglio:	38	Particella:	278	Sub:		Estensione mq:	11190	Valore di mercato:	45.879.000	
		Scheda n°:	2437	Condizione giuridica:	Patrimoniale disponibile	Reddito dominicale:	218205	Valore catastale:	16.365.375	Reddito :						
Provincia:	CE	Comune:	Villa Literno	Partita:	2769	Foglio:	38	Particella:	279	Sub:		Estensione mq:	2990	Valore di mercato:	12.259.000	
		Scheda n°:	2438	Condizione giuridica:	Patrimoniale disponibile	Reddito dominicale:	58305	Valore catastale:	4.372.875	Reddito :						

# Regione Campania

Settore Demanio e Patrimonio  
Servizio Patrimonio

Consistenza del Patrimonio  
anno 2000

*Allegato B - Terreni*

Provincia:	CE	Comune:	Villa Literno	Partita:	2769	Foglio:	38	Particella:	284	Sub:		Estensione mq:	8040	Valore di mercato:	32.964.000
		Scheda n°:	2439	Condizione giuridica:	Patrimoniale disponibile	Reddito dominicale:	156780	Valore catastale:	11.758.500	Reddito :					
Provincia:	CE	Comune:	Villa Literno	Partita:	2769	Foglio:	38	Particella:	290	Sub:		Estensione mq:	8140	Valore di mercato:	33.374.000
		Scheda n°:	2440	Condizione giuridica:	Patrimoniale disponibile	Reddito dominicale:	158730	Valore catastale:	11.904.750	Reddito :					
Provincia:	CE	Comune:	Villa Literno	Partita:	2769	Foglio:	38	Particella:	291	Sub:		Estensione mq:	8875	Valore di mercato:	36.387.500
		Scheda n°:	2441	Condizione giuridica:	Patrimoniale disponibile	Reddito dominicale:	173062	Valore catastale:	12.979.650	Reddito :					
Provincia:	CE	Comune:	Villa Literno	Partita:	2769	Foglio:	38	Particella:	307	Sub:		Estensione mq:	4400	Valore di mercato:	18.040.000
		Scheda n°:	2442	Condizione giuridica:	Patrimoniale disponibile	Reddito dominicale:	85800	Valore catastale:	6.435.000	Reddito :					
Provincia:	CE	Comune:	Villa Literno	Partita:	2769	Foglio:	38	Particella:	309	Sub:		Estensione mq:	7320	Valore di mercato:	30.012.000
		Scheda n°:	2443	Condizione giuridica:	Patrimoniale disponibile	Reddito dominicale:	142740	Valore catastale:	10.705.500	Reddito :					
Provincia:	CE	Comune:	Villa Literno	Partita:	2769	Foglio:	38	Particella:	321	Sub:		Estensione mq:	3090	Valore di mercato:	12.669.000
		Scheda n°:	2444	Condizione giuridica:	Patrimoniale disponibile	Reddito dominicale:	60255	Valore catastale:	4.519.125	Reddito :					
Provincia:	CE	Comune:	Villa Literno	Partita:	2769	Foglio:	38	Particella:	322	Sub:		Estensione mq:	2950	Valore di mercato:	12.095.000
		Scheda n°:	2445	Condizione giuridica:	Patrimoniale disponibile	Reddito dominicale:	57525	Valore catastale:	4.314.375	Reddito :					
Provincia:	CE	Comune:	Villa Literno	Partita:	2769	Foglio:	38	Particella:	323	Sub:		Estensione mq:	4040	Valore di mercato:	16.564.000
		Scheda n°:	2446	Condizione giuridica:	Patrimoniale disponibile	Reddito dominicale:	78780	Valore catastale:	5.908.500	Reddito :					
Provincia:	CE	Comune:	Villa Literno	Partita:	2769	Foglio:	38	Particella:	324	Sub:		Estensione mq:	11150	Valore di mercato:	45.715.000
		Scheda n°:	2447	Condizione giuridica:	Patrimoniale disponibile	Reddito dominicale:	217425	Valore catastale:	16.306.875	Reddito :					
Provincia:	CE	Comune:	Villa Literno	Partita:	2769	Foglio:	38	Particella:	325	Sub:		Estensione mq:	5500	Valore di mercato:	22.550.000
		Scheda n°:	2448	Condizione giuridica:	Patrimoniale disponibile	Reddito dominicale:	107250	Valore catastale:	8.043.750	Reddito :					
Provincia:	CE	Comune:	Villa Literno	Partita:	2769	Foglio:	38	Particella:	331	Sub:		Estensione mq:	12365	Valore di mercato:	50.696.500
		Scheda n°:	2449	Condizione giuridica:	Patrimoniale disponibile	Reddito dominicale:	241117	Valore catastale:	18.083.775	Reddito :					
Provincia:	CE	Comune:	Villa Literno	Partita:	2769	Foglio:	38	Particella:	333	Sub:		Estensione mq:	2650	Valore di mercato:	10.865.000
		Scheda n°:	2450	Condizione giuridica:	Patrimoniale disponibile	Reddito dominicale:	51675	Valore catastale:	3.875.625	Reddito :					
Provincia:	CE	Comune:	Villa Literno	Partita:	2769	Foglio:	38	Particella:	338	Sub:		Estensione mq:	4500	Valore di mercato:	18.450.000
		Scheda n°:	2451	Condizione giuridica:	Patrimoniale disponibile	Reddito dominicale:	87750	Valore catastale:	6.581.250	Reddito :					

# Regione Campania

Settore Demanio e Patrimonio  
Servizio Patrimonio

Consistenza del Patrimonio  
anno 2000

*Allegato B - Terreni*

Provincia:	CE	Comune:	Villa Literno	Partita:	2769	Foglio:	38	Particella:	343	Sub:		Estensione mq:	10120	Valore di mercato:	41.492.000	
		Scheda n°:	2452	Condizione giuridica:	Patrimoniale disponibile			Reddito dominicale:	197340	Valore catastale:	14.800.500	Reddito :				
Provincia:	CE	Comune:	Villa Literno	Partita:	2769	Foglio:	38	Particella:	349	Sub:		Estensione mq:	13725	Valore di mercato:	56.272.500	
		Scheda n°:	2453	Condizione giuridica:	Patrimoniale disponibile			Reddito dominicale:	267637	Valore catastale:	20.072.775	Reddito :				
Provincia:	CE	Comune:	Villa Literno	Partita:	2769	Foglio:	38	Particella:	350	Sub:		Estensione mq:	11840	Valore di mercato:	48.544.000	
		Scheda n°:	2454	Condizione giuridica:	Patrimoniale disponibile			Reddito dominicale:	230880	Valore catastale:	17.316.000	Reddito :				
Provincia:	CE	Comune:	Villa Literno	Partita:	2769	Foglio:	38	Particella:	356	Sub:		Estensione mq:	4660	Valore di mercato:	19.106.000	
		Scheda n°:	2455	Condizione giuridica:	Patrimoniale disponibile			Reddito dominicale:	90870	Valore catastale:	6.815.250	Reddito :				
Provincia:	CE	Comune:	Villa Literno	Partita:	2769	Foglio:	38	Particella:	360	Sub:		Estensione mq:	7445	Valore di mercato:	30.524.500	
		Scheda n°:	2456	Condizione giuridica:	Patrimoniale disponibile			Reddito dominicale:	145177	Valore catastale:	10.888.275	Reddito :				
Provincia:	CE	Comune:	Villa Literno	Partita:	2769	Foglio:	38	Particella:	365	Sub:		Estensione mq:	5670	Valore di mercato:	23.247.000	
		Scheda n°:	2457	Condizione giuridica:	Patrimoniale disponibile			Reddito dominicale:	110565	Valore catastale:	8.292.375	Reddito :				
Provincia:	CE	Comune:	Villa Literno	Partita:	2769	Foglio:	38	Particella:	371	Sub:		Estensione mq:	3100	Valore di mercato:	12.710.000	
		Scheda n°:	2458	Condizione giuridica:	Patrimoniale disponibile			Reddito dominicale:	60450	Valore catastale:	4.533.750	Reddito :				
Provincia:	CE	Comune:	Villa Literno	Partita:	2769	Foglio:	38	Particella:	373	Sub:		Estensione mq:	940	Valore di mercato:	3.854.000	
		Scheda n°:	2459	Condizione giuridica:	Patrimoniale disponibile			Reddito dominicale:	18330	Valore catastale:	1.374.750	Reddito :				
Provincia:	CE	Comune:	Villa Literno	Partita:	2769	Foglio:	38	Particella:	375	Sub:		Estensione mq:	1550	Valore di mercato:	6.355.000	
		Scheda n°:	2460	Condizione giuridica:	Patrimoniale disponibile			Reddito dominicale:	30225	Valore catastale:	2.266.875	Reddito :				
Provincia:	CE	Comune:	Villa Literno	Partita:	2769	Foglio:	38	Particella:	379	Sub:		Estensione mq:	5700	Valore di mercato:	23.370.000	
		Scheda n°:	2461	Condizione giuridica:	Patrimoniale disponibile			Reddito dominicale:	111150	Valore catastale:	8.336.250	Reddito :				
Provincia:	CE	Comune:	Villa Literno	Partita:	2769	Foglio:	38	Particella:	385	Sub:		Estensione mq:	3000	Valore di mercato:	12.300.000	
		Scheda n°:	2462	Condizione giuridica:	Patrimoniale disponibile			Reddito dominicale:	58500	Valore catastale:	4.387.500	Reddito :				
Provincia:	CE	Comune:	Villa Literno	Partita:	2769	Foglio:	38	Particella:	386	Sub:		Estensione mq:	3920	Valore di mercato:	16.072.000	
		Scheda n°:	2463	Condizione giuridica:	Patrimoniale disponibile			Reddito dominicale:	76440	Valore catastale:	5.733.000	Reddito :				
Provincia:	CE	Comune:	Villa Literno	Partita:	2769	Foglio:	38	Particella:	387	Sub:		Estensione mq:	2600	Valore di mercato:	10.660.000	
		Scheda n°:	2464	Condizione giuridica:	Patrimoniale disponibile			Reddito dominicale:	50700	Valore catastale:	3.802.500	Reddito :				

# Regione Campania

Settore Demanio e Patrimonio  
Servizio Patrimonio

Consistenza del Patrimonio  
anno 2000

*Allegato B - Terreni*

Provincia:	CE	Comune:	Villa Literno	Partita:	2769	Foglio:	38	Particella:	388	Sub:		Estensione mq:	7450	Valore di mercato:	30.545.000
		Scheda n°:	2465	Condizione giuridica:	Patrimoniale disponibile	Reddito dominicale:	145275	Valore catastale:	10.895.625	Reddito :					
Provincia:	CE	Comune:	Villa Literno	Partita:	2769	Foglio:	38	Particella:	389	Sub:		Estensione mq:	24040	Valore di mercato:	98.564.000
		Scheda n°:	2466	Condizione giuridica:	Patrimoniale disponibile	Reddito dominicale:	468780	Valore catastale:	35.158.500	Reddito :					
Provincia:	CE	Comune:	Villa Literno	Partita:	2769	Foglio:	38	Particella:	390	Sub:		Estensione mq:	22520	Valore di mercato:	92.332.000
		Scheda n°:	2467	Condizione giuridica:	Patrimoniale disponibile	Reddito dominicale:	439140	Valore catastale:	32.935.500	Reddito :					
Provincia:	CE	Comune:	Villa Literno	Partita:	2769	Foglio:	38	Particella:	398	Sub:		Estensione mq:	12064	Valore di mercato:	49.462.400
		Scheda n°:	2468	Condizione giuridica:	Patrimoniale disponibile	Reddito dominicale:	235248	Valore catastale:	17.643.600	Reddito :					
Provincia:	CE	Comune:	Villa Literno	Partita:	2769	Foglio:	38	Particella:	399	Sub:		Estensione mq:	4110	Valore di mercato:	16.851.000
		Scheda n°:	2469	Condizione giuridica:	Patrimoniale disponibile	Reddito dominicale:	80145	Valore catastale:	6.010.875	Reddito :					
Provincia:	CE	Comune:	Villa Literno	Partita:	2769	Foglio:	38	Particella:	416	Sub:		Estensione mq:	8575	Valore di mercato:	35.157.500
		Scheda n°:	2470	Condizione giuridica:	Patrimoniale disponibile	Reddito dominicale:	167212	Valore catastale:	12.540.900	Reddito :					
Provincia:	CE	Comune:	Villa Literno	Partita:	2769	Foglio:	38	Particella:	417	Sub:		Estensione mq:	19670	Valore di mercato:	80.647.000
		Scheda n°:	2471	Condizione giuridica:	Patrimoniale disponibile	Reddito dominicale:	383565	Valore catastale:	28.767.375	Reddito :					
Provincia:	CE	Comune:	Villa Literno	Partita:	2769	Foglio:	38	Particella:	420	Sub:		Estensione mq:	11875	Valore di mercato:	48.687.500
		Scheda n°:	2472	Condizione giuridica:	Patrimoniale disponibile	Reddito dominicale:	231562	Valore catastale:	17.367.150	Reddito :					
Provincia:	CE	Comune:	Villa Literno	Partita:	2769	Foglio:	38	Particella:	421	Sub:		Estensione mq:	380	Valore di mercato:	1.558.000
		Scheda n°:	2473	Condizione giuridica:	Patrimoniale disponibile	Reddito dominicale:	7410	Valore catastale:	555.750	Reddito :					
Provincia:	CE	Comune:	Villa Literno	Partita:	2769	Foglio:	38	Particella:	424	Sub:		Estensione mq:	4570	Valore di mercato:	18.737.000
		Scheda n°:	2474	Condizione giuridica:	Patrimoniale disponibile	Reddito dominicale:	89115	Valore catastale:	6.683.625	Reddito :					
Provincia:	CE	Comune:	Villa Literno	Partita:	2769	Foglio:	38	Particella:	427	Sub:		Estensione mq:	3035	Valore di mercato:	12.443.500
		Scheda n°:	2475	Condizione giuridica:	Patrimoniale disponibile	Reddito dominicale:	59182	Valore catastale:	4.438.650	Reddito :					
Provincia:	CE	Comune:	Villa Literno	Partita:	2769	Foglio:	38	Particella:	428	Sub:		Estensione mq:	4440	Valore di mercato:	18.204.000
		Scheda n°:	2476	Condizione giuridica:	Patrimoniale disponibile	Reddito dominicale:	86580	Valore catastale:	6.493.500	Reddito :					
Provincia:	CE	Comune:	Villa Literno	Partita:	2769	Foglio:	39	Particella:	38	Sub:		Estensione mq:	140	Valore di mercato:	406.000
		Scheda n°:	2477	Condizione giuridica:	Patrimoniale disponibile	Reddito dominicale:	700	Valore catastale:	52.500	Reddito :					

# Regione Campania

Settore Demanio e Patrimonio  
Servizio Patrimonio

Consistenza del Patrimonio  
anno 2000

*Allegato B - Terreni*

Provincia:	CE	Comune:	Villa Literno	Partita:	2769	Foglio:	39	Particella:	52	Sub:		Estensione mq:	11440	Valore di mercato:	46.904.000
Scheda n°:	2478	Condizione giuridica:	Patrimoniale disponibile	Reddito dominicale:	268840	Valore catastale:	20.163.000	Reddito :							
Provincia:	CE	Comune:	Villa Literno	Partita:	2769	Foglio:	39	Particella:	54	Sub:		Estensione mq:	10986	Valore di mercato:	45.042.600
Scheda n°:	2479	Condizione giuridica:	Patrimoniale disponibile	Reddito dominicale:	258171	Valore catastale:	19.362.825	Reddito :							
Provincia:	CE	Comune:	Villa Literno	Partita:	2769	Foglio:	39	Particella:	56	Sub:		Estensione mq:	3334	Valore di mercato:	13.669.400
Scheda n°:	2480	Condizione giuridica:	Patrimoniale disponibile	Reddito dominicale:	78349	Valore catastale:	5.876.175	Reddito :							
Provincia:	CE	Comune:	Villa Literno	Partita:	2769	Foglio:	39	Particella:	58	Sub:		Estensione mq:	2840	Valore di mercato:	11.644.000
Scheda n°:	2481	Condizione giuridica:	Patrimoniale disponibile	Reddito dominicale:	66740	Valore catastale:	5.005.500	Reddito :							
Provincia:	CE	Comune:	Villa Literno	Partita:	2769	Foglio:	39	Particella:	59	Sub:		Estensione mq:	13620	Valore di mercato:	55.842.000
Scheda n°:	2482	Condizione giuridica:	Patrimoniale disponibile	Reddito dominicale:	320070	Valore catastale:	24.005.250	Reddito :							
Provincia:	CE	Comune:	Villa Literno	Partita:	2769	Foglio:	39	Particella:	62	Sub:		Estensione mq:	7920	Valore di mercato:	32.472.000
Scheda n°:	2483	Condizione giuridica:	Patrimoniale disponibile	Reddito dominicale:	186120	Valore catastale:	13.959.000	Reddito :							
Provincia:	CE	Comune:	Villa Literno	Partita:	2769	Foglio:	39	Particella:	63	Sub:		Estensione mq:	4160	Valore di mercato:	17.056.000
Scheda n°:	2484	Condizione giuridica:	Patrimoniale disponibile	Reddito dominicale:	97760	Valore catastale:	7.332.000	Reddito :							
Provincia:	CE	Comune:	Villa Literno	Partita:	2769	Foglio:	46	Particella:	8	Sub:		Estensione mq:	6320	Valore di mercato:	25.912.000
Scheda n°:	2485	Condizione giuridica:	Patrimoniale disponibile	Reddito dominicale:	123240	Valore catastale:	9.243.000	Reddito :							
Provincia:	CE	Comune:	Villa Literno	Partita:	2769	Foglio:	46	Particella:	31	Sub:		Estensione mq:	4800	Valore di mercato:	19.680.000
Scheda n°:	2486	Condizione giuridica:	Patrimoniale disponibile	Reddito dominicale:	93600	Valore catastale:	7.020.000	Reddito :							
Provincia:	CE	Comune:	Villa Literno	Partita:	2769	Foglio:	46	Particella:	51	Sub:		Estensione mq:	5000	Valore di mercato:	20.500.000
Scheda n°:	2487	Condizione giuridica:	Patrimoniale disponibile	Reddito dominicale:	97500	Valore catastale:	7.312.500	Reddito :							
Provincia:	CE	Comune:	Villa Literno	Partita:	2769	Foglio:	46	Particella:	56	Sub:		Estensione mq:	3000	Valore di mercato:	12.300.000
Scheda n°:	2488	Condizione giuridica:	Patrimoniale disponibile	Reddito dominicale:	58500	Valore catastale:	4.387.500	Reddito :							
Provincia:	CE	Comune:	Villa Literno	Partita:	2769	Foglio:	46	Particella:	60	Sub:		Estensione mq:	5490	Valore di mercato:	22.509.000
Scheda n°:	2489	Condizione giuridica:	Patrimoniale disponibile	Reddito dominicale:	107055	Valore catastale:	8.029.125	Reddito :							
Provincia:	CE	Comune:	Villa Literno	Partita:	2769	Foglio:	46	Particella:	77	Sub:		Estensione mq:	6475	Valore di mercato:	26.547.500
Scheda n°:	2490	Condizione giuridica:	Patrimoniale disponibile	Reddito dominicale:	126262	Valore catastale:	9.469.650	Reddito :							



# Regione Campania

Settore Demanio e Patrimonio  
Servizio Patrimonio

Consistenza del Patrimonio  
anno 2000

*Allegato B - Terreni*

Provincia:	CE	Comune:	Villa Literno	Partita:	2769	Foglio:	46	Particella:	79	Sub:		Estensione mq:	2990	Valore di mercato:	12.259.000
Scheda n°:	2491	Condizione giuridica:	Patrimoniale disponibile	Reddito dominicale:	58305	Valore catastale:	4.372.875	Reddito :							
Provincia:	CE	Comune:	Villa Literno	Partita:	2769	Foglio:	46	Particella:	86	Sub:		Estensione mq:	10960	Valore di mercato:	44.936.000
Scheda n°:	2492	Condizione giuridica:	Patrimoniale disponibile	Reddito dominicale:	213720	Valore catastale:	16.029.000	Reddito :							
Provincia:	CE	Comune:	Villa Literno	Partita:	2769	Foglio:	46	Particella:	103	Sub:		Estensione mq:	7845	Valore di mercato:	32.164.500
Scheda n°:	2493	Condizione giuridica:	Patrimoniale disponibile	Reddito dominicale:	152977	Valore catastale:	11.473.275	Reddito :							
Provincia:	CE	Comune:	Villa Literno	Partita:	2769	Foglio:	46	Particella:	106	Sub:		Estensione mq:	16030	Valore di mercato:	65.723.000
Scheda n°:	2494	Condizione giuridica:	Patrimoniale disponibile	Reddito dominicale:	312585	Valore catastale:	23.443.875	Reddito :							
Provincia:	CE	Comune:	Villa Literno	Partita:	2769	Foglio:	46	Particella:	107	Sub:		Estensione mq:	4110	Valore di mercato:	16.851.000
Scheda n°:	2495	Condizione giuridica:	Patrimoniale disponibile	Reddito dominicale:	80145	Valore catastale:	6.010.875	Reddito :							
Provincia:	CE	Comune:	Villa Literno	Partita:	2769	Foglio:	46	Particella:	113	Sub:		Estensione mq:	2015	Valore di mercato:	8.261.500
Scheda n°:	2496	Condizione giuridica:	Patrimoniale disponibile	Reddito dominicale:	39292	Valore catastale:	2.946.900	Reddito :							
Provincia:	CE	Comune:	Villa Literno	Partita:	2769	Foglio:	46	Particella:	115	Sub:		Estensione mq:	1510	Valore di mercato:	6.191.000
Scheda n°:	2497	Condizione giuridica:	Patrimoniale disponibile	Reddito dominicale:	29445	Valore catastale:	2.208.375	Reddito :							
Provincia:	CE	Comune:	Villa Literno	Partita:	2769	Foglio:	46	Particella:	119	Sub:		Estensione mq:	1105	Valore di mercato:	4.530.500
Scheda n°:	2498	Condizione giuridica:	Patrimoniale disponibile	Reddito dominicale:	21547	Valore catastale:	1.616.025	Reddito :							
Provincia:	CE	Comune:	Villa Literno	Partita:	2769	Foglio:	46	Particella:	120	Sub:		Estensione mq:	16835	Valore di mercato:	69.023.500
Scheda n°:	2499	Condizione giuridica:	Patrimoniale disponibile	Reddito dominicale:	328282	Valore catastale:	24.621.150	Reddito :							
Provincia:	CE	Comune:	Villa Literno	Partita:	2769	Foglio:	46	Particella:	121	Sub:		Estensione mq:	4010	Valore di mercato:	16.441.000
Scheda n°:	2500	Condizione giuridica:	Patrimoniale disponibile	Reddito dominicale:	78195	Valore catastale:	5.864.625	Reddito :							
Provincia:	CE	Comune:	Villa Literno	Partita:	2769	Foglio:	46	Particella:	129	Sub:		Estensione mq:	2905	Valore di mercato:	11.910.500
Scheda n°:	2501	Condizione giuridica:	Patrimoniale disponibile	Reddito dominicale:	56647	Valore catastale:	4.248.525	Reddito :							
Provincia:	CE	Comune:	Villa Literno	Partita:	2769	Foglio:	46	Particella:	133	Sub:		Estensione mq:	2950	Valore di mercato:	12.095.000
Scheda n°:	2502	Condizione giuridica:	Patrimoniale disponibile	Reddito dominicale:	57525	Valore catastale:	4.314.375	Reddito :							
Provincia:	CE	Comune:	Villa Literno	Partita:	2769	Foglio:	46	Particella:	135	Sub:		Estensione mq:	3060	Valore di mercato:	12.546.000
Scheda n°:	2503	Condizione giuridica:	Patrimoniale disponibile	Reddito dominicale:	59670	Valore catastale:	4.475.250	Reddito :							

# Regione Campania

Settore Demanio e Patrimonio  
Servizio Patrimonio

Consistenza del Patrimonio  
anno 2000

*Allegato B - Terreni*

Provincia:	CE	Comune:	Villa Literno	Partita:	2769	Foglio:	46	Particella:	137	Sub:		Estensione mq:	10120	Valore di mercato:	41.492.000	
		Scheda n°:	2504	Condizione giuridica:	Patrimoniale disponibile	Reddito dominicale:	197340	Valore catastale:	14.800.500	Reddito :						
Provincia:	CE	Comune:	Villa Literno	Partita:	2769	Foglio:	46	Particella:	141	Sub:		Estensione mq:	13930	Valore di mercato:	57.113.000	
		Scheda n°:	2505	Condizione giuridica:	Patrimoniale disponibile	Reddito dominicale:	271635	Valore catastale:	20.372.625	Reddito :						
Provincia:	CE	Comune:	Villa Literno	Partita:	2769	Foglio:	46	Particella:	142	Sub:		Estensione mq:	9220	Valore di mercato:	37.802.000	
		Scheda n°:	2506	Condizione giuridica:	Patrimoniale disponibile	Reddito dominicale:	179790	Valore catastale:	13.484.250	Reddito :						
Provincia:	CE	Comune:	Villa Literno	Partita:	2769	Foglio:	46	Particella:	150	Sub:		Estensione mq:	5010	Valore di mercato:	20.541.000	
		Scheda n°:	2507	Condizione giuridica:	Patrimoniale disponibile	Reddito dominicale:	97695	Valore catastale:	7.327.125	Reddito :						
Provincia:	CE	Comune:	Villa Literno	Partita:	2769	Foglio:	46	Particella:	152	Sub:		Estensione mq:	15230	Valore di mercato:	62.443.000	
		Scheda n°:	2508	Condizione giuridica:	Patrimoniale disponibile	Reddito dominicale:	296985	Valore catastale:	22.273.875	Reddito :						
Provincia:	CE	Comune:	Villa Literno	Partita:	2769	Foglio:	46	Particella:	170	Sub:		Estensione mq:	3060	Valore di mercato:	12.546.000	
		Scheda n°:	2509	Condizione giuridica:	Patrimoniale disponibile	Reddito dominicale:	59670	Valore catastale:	4.475.250	Reddito :						
Provincia:	CE	Comune:	Villa Literno	Partita:	2769	Foglio:	46	Particella:	176	Sub:		Estensione mq:	5710	Valore di mercato:	23.411.000	
		Scheda n°:	2510	Condizione giuridica:	Patrimoniale disponibile	Reddito dominicale:	111345	Valore catastale:	8.350.875	Reddito :						
Provincia:	CE	Comune:	Villa Literno	Partita:	2769	Foglio:	46	Particella:	178	Sub:		Estensione mq:	6250	Valore di mercato:	25.625.000	
		Scheda n°:	2511	Condizione giuridica:	Patrimoniale disponibile	Reddito dominicale:	121875	Valore catastale:	9.140.625	Reddito :						
Provincia:	CE	Comune:	Villa Literno	Partita:	2769	Foglio:	46	Particella:	180	Sub:		Estensione mq:	3190	Valore di mercato:	13.079.000	
		Scheda n°:	2512	Condizione giuridica:	Patrimoniale disponibile	Reddito dominicale:	62205	Valore catastale:	4.665.375	Reddito :						
Provincia:	CE	Comune:	Villa Literno	Partita:	2769	Foglio:	46	Particella:	182	Sub:		Estensione mq:	3005	Valore di mercato:	12.320.500	
		Scheda n°:	2513	Condizione giuridica:	Patrimoniale disponibile	Reddito dominicale:	58597	Valore catastale:	4.394.775	Reddito :						
Provincia:	CE	Comune:	Villa Literno	Partita:	2769	Foglio:	46	Particella:	183	Sub:		Estensione mq:	4510	Valore di mercato:	18.491.000	
		Scheda n°:	2514	Condizione giuridica:	Patrimoniale disponibile	Reddito dominicale:	87945	Valore catastale:	6.595.875	Reddito :						
Provincia:	CE	Comune:	Villa Literno	Partita:	2769	Foglio:	46	Particella:	186	Sub:		Estensione mq:	5010	Valore di mercato:	20.541.000	
		Scheda n°:	2515	Condizione giuridica:	Patrimoniale disponibile	Reddito dominicale:	97695	Valore catastale:	7.327.125	Reddito :						
Provincia:	CE	Comune:	Villa Literno	Partita:	2769	Foglio:	46	Particella:	188	Sub:		Estensione mq:	8515	Valore di mercato:	34.911.500	
		Scheda n°:	2516	Condizione giuridica:	Patrimoniale disponibile	Reddito dominicale:	166042	Valore catastale:	12.453.150	Reddito :						

# Regione Campania

Settore Demanio e Patrimonio  
Servizio Patrimonio

Consistenza del Patrimonio  
anno 2000

*Allegato B - Terreni*

Provincia:	CE	Comune:	Villa Literno	Partita:	2769	Foglio:	46	Particella:	194	Sub:		Estensione mq:	10545	Valore di mercato:	43.234.500
		Scheda n°:	2517	Condizione giuridica:	Patrimoniale disponibile	Reddito dominicale:	205627	Valore catastale:	15.422.025	Reddito :					
Provincia:	CE	Comune:	Villa Literno	Partita:	2769	Foglio:	46	Particella:	229	Sub:		Estensione mq:	8465	Valore di mercato:	34.706.500
		Scheda n°:	2518	Condizione giuridica:	Patrimoniale disponibile	Reddito dominicale:	165067	Valore catastale:	12.380.025	Reddito :					
Provincia:	CE	Comune:	Villa Literno	Partita:	2769	Foglio:	46	Particella:	248	Sub:		Estensione mq:	3010	Valore di mercato:	12.341.000
		Scheda n°:	2519	Condizione giuridica:	Patrimoniale disponibile	Reddito dominicale:	58695	Valore catastale:	4.402.125	Reddito :					
Provincia:	CE	Comune:	Villa Literno	Partita:	2769	Foglio:	46	Particella:	265	Sub:		Estensione mq:	4810	Valore di mercato:	19.721.000
		Scheda n°:	2520	Condizione giuridica:	Patrimoniale disponibile	Reddito dominicale:	93795	Valore catastale:	7.034.625	Reddito :					
Provincia:	CE	Comune:	Villa Literno	Partita:	2769	Foglio:	46	Particella:	268	Sub:		Estensione mq:	3790	Valore di mercato:	15.539.000
		Scheda n°:	2521	Condizione giuridica:	Patrimoniale disponibile	Reddito dominicale:	73905	Valore catastale:	5.542.875	Reddito :					
Provincia:	CE	Comune:	Villa Literno	Partita:	2769	Foglio:	46	Particella:	287	Sub:		Estensione mq:	6010	Valore di mercato:	24.641.000
		Scheda n°:	2522	Condizione giuridica:	Patrimoniale disponibile	Reddito dominicale:	117195	Valore catastale:	8.789.625	Reddito :					
Provincia:	CE	Comune:	Villa Literno	Partita:	2769	Foglio:	46	Particella:	290	Sub:		Estensione mq:	4090	Valore di mercato:	16.769.000
		Scheda n°:	2523	Condizione giuridica:	Patrimoniale disponibile	Reddito dominicale:	79755	Valore catastale:	5.981.625	Reddito :					
Provincia:	CE	Comune:	Villa Literno	Partita:	2769	Foglio:	46	Particella:	291	Sub:		Estensione mq:	23655	Valore di mercato:	96.985.500
		Scheda n°:	2524	Condizione giuridica:	Patrimoniale disponibile	Reddito dominicale:	461272	Valore catastale:	34.595.400	Reddito :					
Provincia:	CE	Comune:	Villa Literno	Partita:	2769	Foglio:	46	Particella:	338	Sub:		Estensione mq:	18906	Valore di mercato:	77.514.600
		Scheda n°:	2525	Condizione giuridica:	Patrimoniale disponibile	Reddito dominicale:	368667	Valore catastale:	27.650.025	Reddito :					
Provincia:	CE	Comune:	Villa Literno	Partita:	2769	Foglio:	46	Particella:	340	Sub:		Estensione mq:	2905	Valore di mercato:	11.910.500
		Scheda n°:	2526	Condizione giuridica:	Patrimoniale disponibile	Reddito dominicale:	56647	Valore catastale:	4.248.525	Reddito :					
Provincia:	CE	Comune:	Villa Literno	Partita:	2769	Foglio:	46	Particella:	388	Sub:		Estensione mq:	14100	Valore di mercato:	57.810.000
		Scheda n°:	2527	Condizione giuridica:	Patrimoniale disponibile	Reddito dominicale:	274950	Valore catastale:	20.621.250	Reddito :					
Provincia:	CE	Comune:	Villa Literno	Partita:	2769	Foglio:	46	Particella:	390	Sub:		Estensione mq:	9600	Valore di mercato:	39.360.000
		Scheda n°:	2528	Condizione giuridica:	Patrimoniale disponibile	Reddito dominicale:	187200	Valore catastale:	14.040.000	Reddito :					
Provincia:	CE	Comune:	Villa Literno	Partita:	2769	Foglio:	46	Particella:	405	Sub:		Estensione mq:	6000	Valore di mercato:	24.600.000
		Scheda n°:	2529	Condizione giuridica:	Patrimoniale disponibile	Reddito dominicale:	117000	Valore catastale:	8.775.000	Reddito :					

# Regione Campania

Settore Demanio e Patrimonio  
Servizio Patrimonio

Consistenza del Patrimonio  
anno 2000

*Allegato B - Terreni*

Provincia:	CE	Comune:	Villa Literno	Partita:	2769	Foglio:	46	Particella:	412	Sub:		Estensione mq:	13280	Valore di mercato:	54.448.000
Scheda n°:	2530	Condizione giuridica:	Patrimoniale disponibile	Reddito dominicale:	258960	Valore catastale:	19.422.000	Reddito :							
Provincia:	CE	Comune:	Villa Literno	Partita:	2769	Foglio:	46	Particella:	414	Sub:		Estensione mq:	8150	Valore di mercato:	33.415.000
Scheda n°:	2531	Condizione giuridica:	Patrimoniale disponibile	Reddito dominicale:	158925	Valore catastale:	11.919.375	Reddito :							
Provincia:	CE	Comune:	Villa Literno	Partita:	2769	Foglio:	46	Particella:	417	Sub:		Estensione mq:	5000	Valore di mercato:	20.500.000
Scheda n°:	2532	Condizione giuridica:	Patrimoniale disponibile	Reddito dominicale:	97500	Valore catastale:	7.312.500	Reddito :							
Provincia:	CE	Comune:	Villa Literno	Partita:	2769	Foglio:	46	Particella:	418	Sub:		Estensione mq:	4000	Valore di mercato:	16.400.000
Scheda n°:	2533	Condizione giuridica:	Patrimoniale disponibile	Reddito dominicale:	78000	Valore catastale:	5.850.000	Reddito :							
Provincia:	CE	Comune:	Villa Literno	Partita:	2769	Foglio:	46	Particella:	432	Sub:		Estensione mq:	8800	Valore di mercato:	36.080.000
Scheda n°:	2534	Condizione giuridica:	Patrimoniale disponibile	Reddito dominicale:	171600	Valore catastale:	12.870.000	Reddito :							
Provincia:	CE	Comune:	Villa Literno	Partita:	2769	Foglio:	46	Particella:	492	Sub:		Estensione mq:	6250	Valore di mercato:	25.625.000
Scheda n°:	2535	Condizione giuridica:	Patrimoniale disponibile	Reddito dominicale:	121875	Valore catastale:	9.140.625	Reddito :							
Provincia:	CE	Comune:	Villa Literno	Partita:	2769	Foglio:	46	Particella:	493	Sub:		Estensione mq:	3900	Valore di mercato:	15.990.000
Scheda n°:	2536	Condizione giuridica:	Patrimoniale disponibile	Reddito dominicale:	76050	Valore catastale:	5.703.750	Reddito :							
Provincia:	CE	Comune:	Villa Literno	Partita:	2769	Foglio:	46	Particella:	494	Sub:		Estensione mq:	10800	Valore di mercato:	44.280.000
Scheda n°:	2537	Condizione giuridica:	Patrimoniale disponibile	Reddito dominicale:	210600	Valore catastale:	15.795.000	Reddito :							
Provincia:	CE	Comune:	Villa Literno	Partita:	2769	Foglio:	46	Particella:	539	Sub:		Estensione mq:	6900	Valore di mercato:	28.290.000
Scheda n°:	2538	Condizione giuridica:	Patrimoniale disponibile	Reddito dominicale:	134550	Valore catastale:	10.091.250	Reddito :							
Provincia:	CE	Comune:	Villa Literno	Partita:	2769	Foglio:	46	Particella:	546	Sub:		Estensione mq:	2650	Valore di mercato:	10.865.000
Scheda n°:	2539	Condizione giuridica:	Patrimoniale disponibile	Reddito dominicale:	51675	Valore catastale:	3.875.625	Reddito :							
Provincia:	CE	Comune:	Villa Literno	Partita:	2769	Foglio:	46	Particella:	547	Sub:		Estensione mq:	1300	Valore di mercato:	5.330.000
Scheda n°:	2540	Condizione giuridica:	Patrimoniale disponibile	Reddito dominicale:	25350	Valore catastale:	1.901.250	Reddito :							
Provincia:	CE	Comune:	Villa Literno	Partita:	2769	Foglio:	46	Particella:	556	Sub:		Estensione mq:	4200	Valore di mercato:	17.220.000
Scheda n°:	2541	Condizione giuridica:	Patrimoniale disponibile	Reddito dominicale:	81900	Valore catastale:	6.142.500	Reddito :							
Provincia:	CE	Comune:	Villa Literno	Partita:	2769	Foglio:	46	Particella:	567	Sub:		Estensione mq:	900	Valore di mercato:	3.690.000
Scheda n°:	2542	Condizione giuridica:	Patrimoniale disponibile	Reddito dominicale:	17550	Valore catastale:	1.316.250	Reddito :							

# Regione Campania

Settore Demanio e Patrimonio  
Servizio Patrimonio

Consistenza del Patrimonio  
anno 2000

*Allegato B - Terreni*

Provincia:	CE	Comune:	Villa Literno	Partita:	2769	Foglio:	46	Particella:	568	Sub:		Estensione mq:	300	Valore di mercato:	1.230.000	
		Scheda n°:	2543	Condizione giuridica:	Patrimoniale disponibile	Reddito dominicale:	5850	Valore catastale:	438.750	Reddito :						
Provincia:	CE	Comune:	Villa Literno	Partita:	2769	Foglio:	46	Particella:	569	Sub:		Estensione mq:	2200	Valore di mercato:	9.020.000	
		Scheda n°:	2544	Condizione giuridica:	Patrimoniale disponibile	Reddito dominicale:	42900	Valore catastale:	3.217.500	Reddito :						
Provincia:	CE	Comune:	Villa Literno	Partita:	2769	Foglio:	46	Particella:	570	Sub:		Estensione mq:	12001	Valore di mercato:	49.204.100	
		Scheda n°:	2545	Condizione giuridica:	Patrimoniale disponibile	Reddito dominicale:	234019	Valore catastale:	17.551.425	Reddito :						
Provincia:	CE	Comune:	Villa Literno	Partita:	2769	Foglio:	46	Particella:	577	Sub:		Estensione mq:	7001	Valore di mercato:	28.704.100	
		Scheda n°:	2546	Condizione giuridica:	Patrimoniale disponibile	Reddito dominicale:	136519	Valore catastale:	10.238.925	Reddito :						
Provincia:	CE	Comune:	Villa Literno	Partita:	2769	Foglio:	46	Particella:	587	Sub:		Estensione mq:	3248	Valore di mercato:	13.316.800	
		Scheda n°:	2547	Condizione giuridica:	Patrimoniale disponibile	Reddito dominicale:	63336	Valore catastale:	4.750.200	Reddito :						
Provincia:	CE	Comune:	Villa Literno	Partita:	2769	Foglio:	46	Particella:	852	Sub:		Estensione mq:	2700	Valore di mercato:	11.070.000	
		Scheda n°:	2548	Condizione giuridica:	Patrimoniale disponibile	Reddito dominicale:	52650	Valore catastale:	3.948.750	Reddito :						
Provincia:	CE	Comune:	Villa Literno	Partita:	2769	Foglio:	46	Particella:	853	Sub:		Estensione mq:	2250	Valore di mercato:	9.225.000	
		Scheda n°:	2549	Condizione giuridica:	Patrimoniale disponibile	Reddito dominicale:	43875	Valore catastale:	3.290.625	Reddito :						
Provincia:	CE	Comune:	Villa Literno	Partita:	2769	Foglio:	47	Particella:	44	Sub:		Estensione mq:	4395	Valore di mercato:	6.592.500	
		Scheda n°:	2550	Condizione giuridica:	Patrimoniale disponibile	Reddito dominicale:	15382	Valore catastale:	1.153.650	Reddito :						
Provincia:	CE	Comune:	Villa Literno	Partita:	2769	Foglio:	47	Particella:	47	Sub:		Estensione mq:	10	Valore di mercato:	15.000	
		Scheda n°:	2551	Condizione giuridica:	Patrimoniale disponibile	Reddito dominicale:	35	Valore catastale:	2.625	Reddito :						
Provincia:	CE	Comune:	Villa Literno	Partita:	2769	Foglio:	47	Particella:	50	Sub:		Estensione mq:	35	Valore di mercato:	52.500	
		Scheda n°:	2552	Condizione giuridica:	Patrimoniale disponibile	Reddito dominicale:	122	Valore catastale:	9.150	Reddito :						
Provincia:	CE	Comune:	Villa Literno	Partita:	2769	Foglio:	47	Particella:	52	Sub:		Estensione mq:	551	Valore di mercato:	826.500	
		Scheda n°:	2553	Condizione giuridica:	Patrimoniale disponibile	Reddito dominicale:	1928	Valore catastale:	144.600	Reddito :						
Provincia:	CE	Comune:	Villa Literno	Partita:	2769	Foglio:	47	Particella:	61	Sub:		Estensione mq:	72	Valore di mercato:	295.200	
		Scheda n°:	2554	Condizione giuridica:	Patrimoniale disponibile	Reddito dominicale:	1692	Valore catastale:	126.900	Reddito :						
Provincia:	CE	Comune:	Villa Literno	Partita:	2769	Foglio:	47	Particella:	62	Sub:		Estensione mq:	118	Valore di mercato:	177.000	
		Scheda n°:	2555	Condizione giuridica:	Patrimoniale disponibile	Reddito dominicale:	2773	Valore catastale:	207.975	Reddito :						

# Regione Campania

Settore Demanio e Patrimonio  
Servizio Patrimonio

Consistenza del Patrimonio  
anno 2000

*Allegato B - Terreni*

Provincia:	CE	Comune:	Villa Literno	Partita:	2769	Foglio:	47	Particella:	70	Sub:		Estensione mq:	80	Valore di mercato:	120.000	
		Scheda n°:	2556	Condizione giuridica:	Patrimoniale disponibile	Reddito dominicale:	1880	Valore catastale:	141.000	Reddito :						
Provincia:	CE	Comune:	Villa Literno	Partita:	2769	Foglio:	5	Particella:	15	Sub:		Estensione mq:	1461	Valore di mercato:	2.191.500	
		Scheda n°:	2248	Condizione giuridica:	Patrimoniale disponibile	Reddito dominicale:	5113	Valore catastale:	383.475	Reddito :						
Provincia:	CE	Comune:	Villa Literno	Partita:	2769	Foglio:	5	Particella:	18	Sub:		Estensione mq:	3907	Valore di mercato:	5.860.500	
		Scheda n°:	2249	Condizione giuridica:	Patrimoniale disponibile	Reddito dominicale:	13674	Valore catastale:	1.025.550	Reddito :						
Provincia:	CE	Comune:	Villa Literno	Partita:	2769	Foglio:	5	Particella:	19	Sub:		Estensione mq:	4670	Valore di mercato:	7.005.000	
		Scheda n°:	2250	Condizione giuridica:	Patrimoniale disponibile	Reddito dominicale:	16345	Valore catastale:	1.225.875	Reddito :						
Provincia:	CE	Comune:	Villa Literno	Partita:	2769	Foglio:	5	Particella:	24	Sub:		Estensione mq:	18512	Valore di mercato:	27.768.000	
		Scheda n°:	2251	Condizione giuridica:	Patrimoniale disponibile	Reddito dominicale:	64792	Valore catastale:	4.859.400	Reddito :						
Provincia:	CE	Comune:	Villa Literno	Partita:	2769	Foglio:	5	Particella:	35	Sub:		Estensione mq:	7627	Valore di mercato:	6.864.300	
		Scheda n°:	2252	Condizione giuridica:	Patrimoniale disponibile	Reddito dominicale:	762	Valore catastale:	57.150	Reddito :						
Provincia:	CE	Comune:	Villa Literno	Partita:	2769	Foglio:	5	Particella:	36	Sub:		Estensione mq:	8740	Valore di mercato:	7.866.000	
		Scheda n°:	2253	Condizione giuridica:	Patrimoniale disponibile	Reddito dominicale:	874	Valore catastale:	65.550	Reddito :						
Provincia:	CE	Comune:	Villa Literno	Partita:	2769	Foglio:	5	Particella:	37	Sub:		Estensione mq:	1965	Valore di mercato:	1.768.500	
		Scheda n°:	2254	Condizione giuridica:	Patrimoniale disponibile	Reddito dominicale:	196	Valore catastale:	14.700	Reddito :						
Provincia:	CE	Comune:	Villa Literno	Partita:	2769	Foglio:	5	Particella:	440	Sub:		Estensione mq:	13650	Valore di mercato:	20.475.000	
		Scheda n°:	2255	Condizione giuridica:	Patrimoniale disponibile	Reddito dominicale:	47775	Valore catastale:	3.583.125	Reddito :						
Provincia:	CE	Comune:	Villa Literno	Partita:	2769	Foglio:	5	Particella:	441	Sub:		Estensione mq:	11950	Valore di mercato:	17.925.000	
		Scheda n°:	2256	Condizione giuridica:	Patrimoniale disponibile	Reddito dominicale:	41825	Valore catastale:	3.136.875	Reddito :						
Provincia:	CE	Comune:	Villa Literno	Partita:	2769	Foglio:	5	Particella:	442	Sub:		Estensione mq:	7471	Valore di mercato:	11.206.500	
		Scheda n°:	2257	Condizione giuridica:	Patrimoniale disponibile	Reddito dominicale:	26148	Valore catastale:	1.961.100	Reddito :						
Provincia:	CE	Comune:	Villa Literno	Partita:	2769	Foglio:	5	Particella:	443	Sub:		Estensione mq:	4600	Valore di mercato:	6.900.000	
		Scheda n°:	2258	Condizione giuridica:	Patrimoniale disponibile	Reddito dominicale:	16100	Valore catastale:	1.207.500	Reddito :						
Provincia:	CE	Comune:	Villa Literno	Partita:	2769	Foglio:	5	Particella:	444	Sub:		Estensione mq:	18900	Valore di mercato:	28.350.000	
		Scheda n°:	2259	Condizione giuridica:	Patrimoniale disponibile	Reddito dominicale:	66150	Valore catastale:	4.961.250	Reddito :						

# Regione Campania

Settore Demanio e Patrimonio  
Servizio Patrimonio

Consistenza del Patrimonio  
anno 2000

*Allegato B - Terreni*

Provincia:	CE	Comune:	Villa Literno	Partita:	2769	Foglio:	5	Particella:	456	Sub:		Estensione mq:	2780	Valore di mercato:	4.170.000
		Scheda n°:	2260	Condizione giuridica:	Patrimoniale disponibile	Reddito dominicale:	9730	Valore catastale:	729.750	Reddito :					
Provincia:	CE	Comune:	Villa Literno	Partita:	2769	Foglio:	5	Particella:	458	Sub:		Estensione mq:	7250	Valore di mercato:	10.875.000
		Scheda n°:	2261	Condizione giuridica:	Patrimoniale disponibile	Reddito dominicale:	25375	Valore catastale:	1.903.125	Reddito :					
Provincia:	CE	Comune:	Villa Literno	Partita:	2769	Foglio:	5	Particella:	459	Sub:		Estensione mq:	16250	Valore di mercato:	24.375.000
		Scheda n°:	2262	Condizione giuridica:	Patrimoniale disponibile	Reddito dominicale:	56875	Valore catastale:	4.265.625	Reddito :					
Provincia:	CE	Comune:	Villa Literno	Partita:	2769	Foglio:	5	Particella:	462	Sub:		Estensione mq:	550	Valore di mercato:	825.000
		Scheda n°:	2263	Condizione giuridica:	Patrimoniale disponibile	Reddito dominicale:	1925	Valore catastale:	144.375	Reddito :					
Provincia:	CE	Comune:	Villa Literno	Partita:	2769	Foglio:	5	Particella:	464	Sub:		Estensione mq:	139	Valore di mercato:	208.500
		Scheda n°:	2264	Condizione giuridica:	Patrimoniale disponibile	Reddito dominicale:	486	Valore catastale:	36.450	Reddito :					
Provincia:	CE	Comune:	Villa Literno	Partita:	2769	Foglio:	5	Particella:	466	Sub:		Estensione mq:	5361	Valore di mercato:	8.041.500
		Scheda n°:	2265	Condizione giuridica:	Patrimoniale disponibile	Reddito dominicale:	18763	Valore catastale:	1.407.225	Reddito :					
Provincia:	CE	Comune:	Villa Literno	Partita:	2769	Foglio:	5	Particella:	469	Sub:		Estensione mq:	11100	Valore di mercato:	16.650.000
		Scheda n°:	2266	Condizione giuridica:	Patrimoniale disponibile	Reddito dominicale:	38850	Valore catastale:	2.913.750	Reddito :					
Provincia:	CE	Comune:	Villa Literno	Partita:	2769	Foglio:	5	Particella:	472	Sub:		Estensione mq:	19130	Valore di mercato:	28.695.000
		Scheda n°:	2267	Condizione giuridica:	Patrimoniale disponibile	Reddito dominicale:	66955	Valore catastale:	5.021.625	Reddito :					
Provincia:	CE	Comune:	Villa Literno	Partita:	2769	Foglio:	5	Particella:	482	Sub:		Estensione mq:	1100	Valore di mercato:	1.650.000
		Scheda n°:	2268	Condizione giuridica:	Patrimoniale disponibile	Reddito dominicale:	3850	Valore catastale:	288.750	Reddito :					
Provincia:	CE	Comune:	Villa Literno	Partita:	2769	Foglio:	5	Particella:	483	Sub:		Estensione mq:	5660	Valore di mercato:	8.490.000
		Scheda n°:	2269	Condizione giuridica:	Patrimoniale disponibile	Reddito dominicale:	19810	Valore catastale:	1.485.750	Reddito :					
Provincia:	CE	Comune:	Villa Literno	Partita:	2769	Foglio:	5	Particella:	496	Sub:		Estensione mq:	7500	Valore di mercato:	11.250.000
		Scheda n°:	2270	Condizione giuridica:	Patrimoniale disponibile	Reddito dominicale:	26250	Valore catastale:	1.968.750	Reddito :					
Provincia:	CE	Comune:	Villa Literno	Partita:	2769	Foglio:	5	Particella:	497	Sub:		Estensione mq:	7500	Valore di mercato:	11.250.000
		Scheda n°:	2271	Condizione giuridica:	Patrimoniale disponibile	Reddito dominicale:	26250	Valore catastale:	1.968.750	Reddito :					
Provincia:	CE	Comune:	Villa Literno	Partita:	2769	Foglio:	5	Particella:	499	Sub:		Estensione mq:	4400	Valore di mercato:	6.600.000
		Scheda n°:	2272	Condizione giuridica:	Patrimoniale disponibile	Reddito dominicale:	15400	Valore catastale:	1.155.000	Reddito :					

# Regione Campania

Settore Demanio e Patrimonio  
Servizio Patrimonio

Consistenza del Patrimonio  
anno 2000

*Allegato B - Terreni*

Provincia:	CE	Comune:	Villa Literno	Partita:	2769	Foglio:	5	Particella:	501	Sub:		Estensione mq:	9500	Valore di mercato:	14.250.000
		Scheda n°:	2273	Condizione giuridica:	Patrimoniale disponibile	Reddito dominicale:	33250	Valore catastale:	2.493.750	Reddito :					
Provincia:	CE	Comune:	Villa Literno	Partita:	2769	Foglio:	5	Particella:	503	Sub:		Estensione mq:	18000	Valore di mercato:	27.000.000
		Scheda n°:	2274	Condizione giuridica:	Patrimoniale disponibile	Reddito dominicale:	63000	Valore catastale:	4.725.000	Reddito :					
Provincia:	CE	Comune:	Villa Literno	Partita:	2769	Foglio:	5	Particella:	505	Sub:		Estensione mq:	17550	Valore di mercato:	26.325.000
		Scheda n°:	2275	Condizione giuridica:	Patrimoniale disponibile	Reddito dominicale:	61425	Valore catastale:	4.606.875	Reddito :					
Provincia:	CE	Comune:	Villa Literno	Partita:	2769	Foglio:	5	Particella:	506	Sub:		Estensione mq:	15209	Valore di mercato:	22.813.500
		Scheda n°:	2276	Condizione giuridica:	Patrimoniale disponibile	Reddito dominicale:	53231	Valore catastale:	3.992.325	Reddito :					
Provincia:	CE	Comune:	Villa Literno	Partita:	2769	Foglio:	5	Particella:	512	Sub:		Estensione mq:	18150	Valore di mercato:	16.335.000
		Scheda n°:	2277	Condizione giuridica:	Patrimoniale disponibile	Reddito dominicale:	1815	Valore catastale:	136.125	Reddito :					
Provincia:	CE	Comune:	Villa Literno	Partita:	2769	Foglio:	5	Particella:	513	Sub:		Estensione mq:	4050	Valore di mercato:	3.645.000
		Scheda n°:	2278	Condizione giuridica:	Patrimoniale disponibile	Reddito dominicale:	405	Valore catastale:	30.375	Reddito :					
Provincia:	CE	Comune:	Villa Literno	Partita:	2769	Foglio:	5	Particella:	515	Sub:		Estensione mq:	4660	Valore di mercato:	4.194.000
		Scheda n°:	2279	Condizione giuridica:	Patrimoniale disponibile	Reddito dominicale:	466	Valore catastale:	34.950	Reddito :					
Provincia:	CE	Comune:	Villa Literno	Partita:	2769	Foglio:	5	Particella:	524	Sub:		Estensione mq:	6180	Valore di mercato:	5.562.000
		Scheda n°:	2280	Condizione giuridica:	Patrimoniale disponibile	Reddito dominicale:	618	Valore catastale:	46.350	Reddito :					
Provincia:	CE	Comune:	Villa Literno	Partita:	2769	Foglio:	5	Particella:	532	Sub:		Estensione mq:	16080	Valore di mercato:	24.120.000
		Scheda n°:	2281	Condizione giuridica:	Patrimoniale disponibile	Reddito dominicale:	56280	Valore catastale:	4.221.000	Reddito :					
Provincia:	CE	Comune:	Villa Literno	Partita:	2769	Foglio:	5	Particella:	535	Sub:		Estensione mq:	4834	Valore di mercato:	7.251.000
		Scheda n°:	2282	Condizione giuridica:	Patrimoniale disponibile	Reddito dominicale:	16919	Valore catastale:	1.268.925	Reddito :					
Provincia:	CE	Comune:	Villa Literno	Partita:	2769	Foglio:	5	Particella:	536	Sub:		Estensione mq:	13130	Valore di mercato:	19.695.000
		Scheda n°:	2283	Condizione giuridica:	Patrimoniale disponibile	Reddito dominicale:	45955	Valore catastale:	3.446.625	Reddito :					
Provincia:	CE	Comune:	Villa Literno	Partita:	2769	Foglio:	5	Particella:	537	Sub:		Estensione mq:	13710	Valore di mercato:	20.565.000
		Scheda n°:	2284	Condizione giuridica:	Patrimoniale disponibile	Reddito dominicale:	47985	Valore catastale:	3.598.875	Reddito :					
Provincia:	CE	Comune:	Villa Literno	Partita:	2769	Foglio:	5	Particella:	538	Sub:		Estensione mq:	13643	Valore di mercato:	20.464.500
		Scheda n°:	2285	Condizione giuridica:	Patrimoniale disponibile	Reddito dominicale:	47750	Valore catastale:	3.581.250	Reddito :					



# Regione Campania

Settore Demanio e Patrimonio  
Servizio Patrimonio

Consistenza del Patrimonio  
anno 2000

*Allegato B - Terreni*

Provincia:	CE	Comune:	Villa Literno	Partita:	2769	Foglio:	55	Particella:	19	Sub:		Estensione mq:	3279	Valore di mercato:	9.509.100
Scheda n°:	2557	Condizione giuridica:	Patrimoniale disponibile	Reddito dominicale:	16395	Valore catastale:	1.229.625	Reddito :							
Provincia:	CE	Comune:	Villa Literno	Partita:	2769	Foglio:	55	Particella:	31	Sub:		Estensione mq:	4800	Valore di mercato:	13.920.000
Scheda n°:	2558	Condizione giuridica:	Patrimoniale disponibile	Reddito dominicale:	24000	Valore catastale:	1.800.000	Reddito :							
Provincia:	CE	Comune:	Villa Literno	Partita:	2769	Foglio:	55	Particella:	42	Sub:		Estensione mq:	2263	Valore di mercato:	6.562.700
Scheda n°:	2559	Condizione giuridica:	Patrimoniale disponibile	Reddito dominicale:	11315	Valore catastale:	848.625	Reddito :							
Provincia:	CE	Comune:	Villa Literno	Partita:	2769	Foglio:	55	Particella:	43	Sub:		Estensione mq:	3707	Valore di mercato:	10.750.300
Scheda n°:	2560	Condizione giuridica:	Patrimoniale disponibile	Reddito dominicale:	18535	Valore catastale:	1.390.125	Reddito :							
Provincia:	CE	Comune:	Villa Literno	Partita:	2769	Foglio:	55	Particella:	52	Sub:		Estensione mq:	1840	Valore di mercato:	5.336.000
Scheda n°:	2561	Condizione giuridica:	Patrimoniale disponibile	Reddito dominicale:	9200	Valore catastale:	690.000	Reddito :							
Provincia:	CE	Comune:	Villa Literno	Partita:	2769	Foglio:	55	Particella:	58	Sub:		Estensione mq:	13700	Valore di mercato:	39.730.000
Scheda n°:	2562	Condizione giuridica:	Patrimoniale disponibile	Reddito dominicale:	68500	Valore catastale:	5.137.500	Reddito :							
Provincia:	CE	Comune:	Villa Literno	Partita:	2769	Foglio:	55	Particella:	63	Sub:		Estensione mq:	20150	Valore di mercato:	58.435.000
Scheda n°:	2563	Condizione giuridica:	Patrimoniale disponibile	Reddito dominicale:	100750	Valore catastale:	7.556.250	Reddito :							
Provincia:	CE	Comune:	Villa Literno	Partita:	2769	Foglio:	55	Particella:	65	Sub:		Estensione mq:	400	Valore di mercato:	1.160.000
Scheda n°:	2564	Condizione giuridica:	Patrimoniale disponibile	Reddito dominicale:	200	Valore catastale:	15.000	Reddito :							
Provincia:	CE	Comune:	Villa Literno	Partita:	2769	Foglio:	55	Particella:	71	Sub:		Estensione mq:	3100	Valore di mercato:	8.990.000
Scheda n°:	2565	Condizione giuridica:	Patrimoniale disponibile	Reddito dominicale:	15500	Valore catastale:	1.162.500	Reddito :							
Provincia:	CE	Comune:	Villa Literno	Partita:	2769	Foglio:	55	Particella:	73	Sub:		Estensione mq:	16644	Valore di mercato:	48.267.600
Scheda n°:	2566	Condizione giuridica:	Patrimoniale disponibile	Reddito dominicale:	83220	Valore catastale:	6.241.500	Reddito :							
Provincia:	CE	Comune:	Villa Literno	Partita:	2769	Foglio:	55	Particella:	74	Sub:		Estensione mq:	400	Valore di mercato:	1.160.000
Scheda n°:	2567	Condizione giuridica:	Patrimoniale disponibile	Reddito dominicale:	2000	Valore catastale:	150.000	Reddito :							
Provincia:	CE	Comune:	Villa Literno	Partita:	2769	Foglio:	55	Particella:	75	Sub:		Estensione mq:	410	Valore di mercato:	1.189.000
Scheda n°:	2568	Condizione giuridica:	Patrimoniale disponibile	Reddito dominicale:	2050	Valore catastale:	153.750	Reddito :							
Provincia:	CE	Comune:	Villa Literno	Partita:	2769	Foglio:	55	Particella:	79	Sub:		Estensione mq:	12000	Valore di mercato:	34.800.000
Scheda n°:	2569	Condizione giuridica:	Patrimoniale disponibile	Reddito dominicale:	234000	Valore catastale:	17.550.000	Reddito :							

# Regione Campania

Settore Demanio e Patrimonio  
Servizio Patrimonio

Consistenza del Patrimonio  
anno 2000

*Allegato B - Terreni*

Provincia:	CE	Comune:	Villa Literno	Partita:	2769	Foglio:	55	Particella:	84	Sub:		Estensione mq:	12090	Valore di mercato:	49.569.000	
		Scheda n°:	2570	Condizione giuridica:	Patrimoniale disponibile	Reddito dominicale:	235755	Valore catastale:	17.681.625	Reddito :						
Provincia:	CE	Comune:	Villa Literno	Partita:	2769	Foglio:	55	Particella:	89	Sub:		Estensione mq:	397	Valore di mercato:	1.151.300	
		Scheda n°:	2571	Condizione giuridica:	Patrimoniale disponibile	Reddito dominicale:	1985	Valore catastale:	148.875	Reddito :						
Provincia:	CE	Comune:	Villa Literno	Partita:	2769	Foglio:	55	Particella:	91	Sub:		Estensione mq:	12250	Valore di mercato:	35.525.000	
		Scheda n°:	2572	Condizione giuridica:	Patrimoniale disponibile	Reddito dominicale:	61250	Valore catastale:	4.593.750	Reddito :						
Provincia:	CE	Comune:	Villa Literno	Partita:	2769	Foglio:	55	Particella:	93	Sub:		Estensione mq:	7500	Valore di mercato:	21.750.000	
		Scheda n°:	2573	Condizione giuridica:	Patrimoniale disponibile	Reddito dominicale:	37500	Valore catastale:	2.812.500	Reddito :						
Provincia:	CE	Comune:	Villa Literno	Partita:	2769	Foglio:	55	Particella:	102	Sub:		Estensione mq:	4600	Valore di mercato:	13.340.000	
		Scheda n°:	2574	Condizione giuridica:	Patrimoniale disponibile	Reddito dominicale:	23000	Valore catastale:	1.725.000	Reddito :						
Provincia:	CE	Comune:	Villa Literno	Partita:	2769	Foglio:	55	Particella:	107	Sub:		Estensione mq:	9150	Valore di mercato:	26.535.000	
		Scheda n°:	2575	Condizione giuridica:	Patrimoniale disponibile	Reddito dominicale:	45750	Valore catastale:	3.431.250	Reddito :						
Provincia:	CE	Comune:	Villa Literno	Partita:	2769	Foglio:	55	Particella:	108	Sub:		Estensione mq:	390	Valore di mercato:	1.131.000	
		Scheda n°:	2576	Condizione giuridica:	Patrimoniale disponibile	Reddito dominicale:	1950	Valore catastale:	146.250	Reddito :						
Provincia:	CE	Comune:	Villa Literno	Partita:	2769	Foglio:	55	Particella:	110	Sub:		Estensione mq:	1897	Valore di mercato:	5.501.300	
		Scheda n°:	2577	Condizione giuridica:	Patrimoniale disponibile	Reddito dominicale:	9485	Valore catastale:	711.375	Reddito :						
Provincia:	CE	Comune:	Villa Literno	Partita:	2769	Foglio:	55	Particella:	111	Sub:		Estensione mq:	1800	Valore di mercato:	5.220.000	
		Scheda n°:	2578	Condizione giuridica:	Patrimoniale disponibile	Reddito dominicale:	9000	Valore catastale:	675.000	Reddito :						
Provincia:	CE	Comune:	Villa Literno	Partita:	2769	Foglio:	55	Particella:	112	Sub:		Estensione mq:	893	Valore di mercato:	2.589.700	
		Scheda n°:	2579	Condizione giuridica:	Patrimoniale disponibile	Reddito dominicale:	4465	Valore catastale:	334.875	Reddito :						
Provincia:	CE	Comune:	Villa Literno	Partita:	2769	Foglio:	55	Particella:	114	Sub:		Estensione mq:	4010	Valore di mercato:	11.629.000	
		Scheda n°:	2580	Condizione giuridica:	Patrimoniale disponibile	Reddito dominicale:	20050	Valore catastale:	1.503.750	Reddito :						
Provincia:	CE	Comune:	Villa Literno	Partita:	4376	Foglio:	53	Particella:	23	Sub:		Estensione mq:	4658	Valore di mercato:	23.755.800	
		Scheda n°:	503	Condizione giuridica:	Patrimoniale indisponibile	Reddito dominicale:	186320	Valore catastale:	13.974.000	Reddito :						
Provincia:	CE	Comune:	Villa Literno	Partita:	4376	Foglio:	54	Particella:	6	Sub:		Estensione mq:	30009	Valore di mercato:	153.045.900	
		Scheda n°:	1678	Condizione giuridica:	Patrimoniale indisponibile	Reddito dominicale:	1200360	Valore catastale:	90.027.000	Reddito :						

# Regione Campania

Settore Demanio e Patrimonio  
Servizio Patrimonio

Consistenza del Patrimonio  
anno 2000

*Allegato B - Terreni*

Provincia:	CE	Comune:	Villa Literno	Partita:	4376	Foglio:	54	Particella:	31	Sub:		Estensione mq:	8574	Valore di mercato:	43.727.400
Scheda n°:	504	Condizione giuridica:	Patrimoniale indisponibile	Reddito dominicale:	342960	Valore catastale:	25.722.000	Reddito :							
Provincia:	CE	Comune:	Villa Literno	Partita:	4376	Foglio:	54	Particella:	32	Sub:		Estensione mq:	8940	Valore di mercato:	45.594.000
Scheda n°:	505	Condizione giuridica:	Patrimoniale indisponibile	Reddito dominicale:	308430	Valore catastale:	23.132.250	Reddito :							
Provincia:	CE	Comune:	Villa Literno	Partita:	4376	Foglio:	54	Particella:	33	Sub:		Estensione mq:	4287	Valore di mercato:	21.863.700
Scheda n°:	506	Condizione giuridica:	Patrimoniale indisponibile	Reddito dominicale:	147901	Valore catastale:	11.092.575	Reddito :							
Provincia:	CE	Comune:	Villa Literno	Partita:	4376	Foglio:	54	Particella:	34	Sub:		Estensione mq:	26523	Valore di mercato:	135.267.300
Scheda n°:	507	Condizione giuridica:	Patrimoniale indisponibile	Reddito dominicale:	915043	Valore catastale:	68.628.225	Reddito :							
Provincia:	CE	Comune:	Villa Literno	Partita:	4376	Foglio:	54	Particella:	35	Sub:		Estensione mq:	8574	Valore di mercato:	43.727.400
Scheda n°:	508	Condizione giuridica:	Patrimoniale indisponibile	Reddito dominicale:	342960	Valore catastale:	25.722.000	Reddito :							
Provincia:	CE	Comune:	Villa Literno	Partita:	4376	Foglio:	54	Particella:	36	Sub:		Estensione mq:	8574	Valore di mercato:	43.727.400
Scheda n°:	509	Condizione giuridica:	Patrimoniale indisponibile	Reddito dominicale:	342960	Valore catastale:	25.722.000	Reddito :							
Provincia:	CE	Comune:	Villa Literno	Partita:	4376	Foglio:	54	Particella:	37	Sub:		Estensione mq:	24714	Valore di mercato:	126.041.400
Scheda n°:	510	Condizione giuridica:	Patrimoniale indisponibile	Reddito dominicale:	988560	Valore catastale:	74.142.000	Reddito :							
Provincia:	CE	Comune:	Villa Literno	Partita:	4376	Foglio:	54	Particella:	38	Sub:		Estensione mq:	1891	Valore di mercato:	9.644.100
Scheda n°:	511	Condizione giuridica:	Patrimoniale indisponibile	Reddito dominicale:	75640	Valore catastale:	5.673.000	Reddito :							
Provincia:	CE	Comune:	Vitulazio	Partita:	1625	Foglio:	26	Particella:	13	Sub:		Estensione mq:	1270	Valore di mercato:	
Scheda n°:	1352	Condizione giuridica:	Patrimoniale disponibile	Reddito dominicale:	0	Valore catastale:	0	Reddito :							
Provincia:	CE	Comune:	Vitulazio	Partita:	1625	Foglio:	26	Particella:	14	Sub:		Estensione mq:	19835	Valore di mercato:	101.158.500
Scheda n°:	1353	Condizione giuridica:	Patrimoniale disponibile	Reddito dominicale:	654555	Valore catastale:	49.091.625	Reddito :							
Provincia:	CE	Comune:	Vitulazio	Partita:	1625	Foglio:	26	Particella:	15	Sub:		Estensione mq:	7944	Valore di mercato:	32.570.400
Scheda n°:	1354	Condizione giuridica:	Patrimoniale disponibile	Reddito dominicale:	242292	Valore catastale:	18.171.900	Reddito :							
Provincia:	CE	Comune:	Vitulazio	Partita:	1625	Foglio:	26	Particella:	19	Sub:		Estensione mq:	19428	Valore di mercato:	79.654.800
Scheda n°:	1355	Condizione giuridica:	Patrimoniale disponibile	Reddito dominicale:	4446844	Valore catastale:	333.513.300	Reddito :							
Provincia:	CE	Comune:	Vitulazio	Partita:	1625	Foglio:	26	Particella:	20	Sub:		Estensione mq:	19329	Valore di mercato:	79.248.900
Scheda n°:	1356	Condizione giuridica:	Patrimoniale disponibile	Reddito dominicale:	444567	Valore catastale:	33.342.525	Reddito :							

# Regione Campania

Settore Demanio e Patrimonio  
Servizio Patrimonio

Consistenza del Patrimonio  
anno 2000

*Allegato B - Terreni*

Provincia:	CE	Comune:	Vitulazio	Partita:	1625	Foglio:	26	Particella:	21	Sub:		Estensione mq:	22173	Valore di mercato:	90.909.300
		Scheda n°:	1357	Condizione giuridica:	Patrimoniale disponibile			Reddito dominicale:	509979			Valore catastale:	38.248.425	Reddito :	
Provincia:	CE	Comune:	Vitulazio	Partita:	1625	Foglio:	26	Particella:	34	Sub:		Estensione mq:	4658	Valore di mercato:	19.097.800
		Scheda n°:	1358	Condizione giuridica:	Patrimoniale disponibile			Reddito dominicale:	107134			Valore catastale:	8.035.050	Reddito :	
Provincia:	CE	Comune:	Vitulazio	Partita:	1625	Foglio:	26	Particella:	35	Sub:		Estensione mq:	5771	Valore di mercato:	23.661.100
		Scheda n°:	1359	Condizione giuridica:	Patrimoniale disponibile			Reddito dominicale:	132733			Valore catastale:	9.954.975	Reddito :	
Provincia:	CE	Comune:	Vitulazio	Partita:	1625	Foglio:	26	Particella:	36	Sub:		Estensione mq:	31350	Valore di mercato:	128.535.000
		Scheda n°:	1360	Condizione giuridica:	Patrimoniale disponibile			Reddito dominicale:	721050			Valore catastale:	54.078.750	Reddito :	
Provincia:	CE	Comune:	Vitulazio	Partita:	1625	Foglio:	26	Particella:	61	Sub:		Estensione mq:	10977	Valore di mercato:	45.005.700
		Scheda n°:	1361	Condizione giuridica:	Patrimoniale disponibile			Reddito dominicale:	252471			Valore catastale:	18.935.325	Reddito :	
Provincia:	CE	Comune:	Vitulazio	Partita:	1625	Foglio:	26	Particella:	67	Sub:		Estensione mq:	20620	Valore di mercato:	84.542.000
		Scheda n°:	1362	Condizione giuridica:	Patrimoniale disponibile			Reddito dominicale:	474260			Valore catastale:	35.569.500	Reddito :	
Provincia:	CE	Comune:	Vitulazio	Partita:	1625	Foglio:	26	Particella:	68	Sub:		Estensione mq:	360	Valore di mercato:	1.476.000
		Scheda n°:	1363	Condizione giuridica:	Patrimoniale disponibile			Reddito dominicale:	8280			Valore catastale:	621.000	Reddito :	
Provincia:	CE	Comune:	Vitulazio	Partita:	1625	Foglio:	26	Particella:	94	Sub:		Estensione mq:	36734	Valore di mercato:	150.609.400
		Scheda n°:	1364	Condizione giuridica:	Patrimoniale disponibile			Reddito dominicale:	844882			Valore catastale:	63.366.150	Reddito :	
Provincia:	CE	Comune:	Vitulazio	Partita:	1625	Foglio:	26	Particella:	96	Sub:		Estensione mq:	546	Valore di mercato:	2.238.600
		Scheda n°:	1365	Condizione giuridica:	Patrimoniale disponibile			Reddito dominicale:	12558			Valore catastale:	941.850	Reddito :	
Provincia:	CE	Comune:	Vitulazio	Partita:	1625	Foglio:	26	Particella:	97	Sub:		Estensione mq:	32050	Valore di mercato:	131.405.000
		Scheda n°:	1366	Condizione giuridica:	Patrimoniale disponibile			Reddito dominicale:	737150			Valore catastale:	55.286.250	Reddito :	
Provincia:	CE	Comune:	Vitulazio	Partita:	1625	Foglio:	26	Particella:	102	Sub:		Estensione mq:	52996	Valore di mercato:	217.283.600
		Scheda n°:	1367	Condizione giuridica:	Patrimoniale disponibile			Reddito dominicale:	1218908			Valore catastale:	91.418.100	Reddito :	
Provincia:	CE	Comune:	Vitulazio	Partita:	1625	Foglio:	26	Particella:	103	Sub:		Estensione mq:	11760	Valore di mercato:	48.216.000
		Scheda n°:	1368	Condizione giuridica:	Patrimoniale disponibile			Reddito dominicale:	274480			Valore catastale:	20.586.000	Reddito :	
Provincia:	CE	Comune:	Vitulazio	Partita:	1625	Foglio:	26	Particella:	104	Sub:		Estensione mq:	5532	Valore di mercato:	22.681.200
		Scheda n°:	1369	Condizione giuridica:	Patrimoniale disponibile			Reddito dominicale:	127236			Valore catastale:	9.542.700	Reddito :	

# Regione Campania

Settore Demanio e Patrimonio  
Servizio Patrimonio

Consistenza del Patrimonio  
anno 2000

*Allegato B - Terreni*

Provincia:	CE	Comune:	Vitulazio	Partita:	1625	Foglio:	26	Particella:	105	Sub:		Estensione mq:	6888	Valore di mercato:	28.240.800	
		Scheda n°:	1370	Condizione giuridica:	Patrimoniale disponibile			Reddito dominicale:	158424			Valore catastale:	11.881.800	Reddito :		
Provincia:	CE	Comune:	Vitulazio	Partita:	1625	Foglio:	26	Particella:	114	Sub:		Estensione mq:	451	Valore di mercato:	1.849.100	
		Scheda n°:	1371	Condizione giuridica:	Patrimoniale disponibile			Reddito dominicale:	10373			Valore catastale:	777.975	Reddito :		
Provincia:	CE	Comune:	Vitulazio	Partita:	1625	Foglio:	26	Particella:	115	Sub:		Estensione mq:	83	Valore di mercato:	340.300	
		Scheda n°:	1372	Condizione giuridica:	Patrimoniale disponibile			Reddito dominicale:	1909			Valore catastale:	143.175	Reddito :		
Provincia:	CE	Comune:	Vitulazio	Partita:	1625	Foglio:	26	Particella:	116	Sub:		Estensione mq:	19	Valore di mercato:	77.900	
		Scheda n°:	1373	Condizione giuridica:	Patrimoniale disponibile			Reddito dominicale:	437			Valore catastale:	32.775	Reddito :		
Provincia:	CE	Comune:	Vitulazio	Partita:	1625	Foglio:	27	Particella:	16	Sub:		Estensione mq:	27	Valore di mercato:		
		Scheda n°:	1374	Condizione giuridica:	Patrimoniale disponibile			Reddito dominicale:	0			Valore catastale:	0	Reddito :		
Provincia:	CE	Comune:	Vitulazio	Partita:	1625	Foglio:	27	Particella:	18	Sub:		Estensione mq:	390	Valore di mercato:	1.599.000	
		Scheda n°:	1375	Condizione giuridica:	Patrimoniale disponibile			Reddito dominicale:	11895			Valore catastale:	892.125	Reddito :		
Provincia:	CE	Comune:	Vitulazio	Partita:	1625	Foglio:	27	Particella:	38	Sub:		Estensione mq:	230	Valore di mercato:	943.000	
		Scheda n°:	1376	Condizione giuridica:	Patrimoniale disponibile			Reddito dominicale:	5290			Valore catastale:	396.750	Reddito :		
Provincia:	CE	Comune:	Vitulazio	Partita:	1625	Foglio:	27	Particella:	41	Sub:		Estensione mq:	76	Valore di mercato:	311.600	
		Scheda n°:	1377	Condizione giuridica:	Patrimoniale disponibile			Reddito dominicale:	1749			Valore catastale:	131.175	Reddito :		
Provincia:	CE	Comune:	Vitulazio	Partita:	1625	Foglio:	27	Particella:	44	Sub:		Estensione mq:	25656	Valore di mercato:	105.189.600	
		Scheda n°:	1378	Condizione giuridica:	Patrimoniale disponibile			Reddito dominicale:	590088			Valore catastale:	44.256.600	Reddito :		
Provincia:	CE	Comune:	Vitulazio	Partita:	1625	Foglio:	27	Particella:	47	Sub:		Estensione mq:	2648	Valore di mercato:	10.856.800	
		Scheda n°:	1379	Condizione giuridica:	Patrimoniale disponibile			Reddito dominicale:	80764			Valore catastale:	6.057.300	Reddito :		
Provincia:	CE	Comune:	Vitulazio	Partita:	1625	Foglio:	27	Particella:	49	Sub:		Estensione mq:	333	Valore di mercato:	1.365.300	
		Scheda n°:	1380	Condizione giuridica:	Patrimoniale disponibile			Reddito dominicale:	10156			Valore catastale:	761.700	Reddito :		
Provincia:	FR	Comune:	Cassino	Partita:	36784	Foglio:	46	Particella:	514	Sub:		Estensione mq:	3800	Valore di mercato:		
		Scheda n°:	2744	Condizione giuridica:	Patrimoniale indisponibile			Reddito dominicale:	30400			Valore catastale:	2.280.000	Reddito :		
Provincia:	FR	Comune:	Cassino	Partita:	36784	Foglio:	46	Particella:	524	Sub:		Estensione mq:	135	Valore di mercato:		
		Scheda n°:	2745	Condizione giuridica:	Patrimoniale indisponibile			Reddito dominicale:	270			Valore catastale:	20.250	Reddito :		

# Regione Campania

Settore Demanio e Patrimonio  
Servizio Patrimonio

Consistenza del Patrimonio  
anno 2000

*Allegato B - Terreni*

Provincia:	FR	Comune:	Cassino	Partita:	36784	Foglio:	46	Particella:	527	Sub:		Estensione mq:	360	Valore di mercato:	
Scheda n°:	2746	Condizione giuridica:	Patrimoniale indisponibile	Reddito dominicale:	720	Valore catastale:	54.000	Reddito :							
Provincia:	FR	Comune:	Cassino	Partita:	36784	Foglio:	46	Particella:	530	Sub:		Estensione mq:	140	Valore di mercato:	
Scheda n°:	2747	Condizione giuridica:	Patrimoniale indisponibile	Reddito dominicale:	280	Valore catastale:	21.000	Reddito :							
Provincia:	FR	Comune:	Cassino	Partita:	36784	Foglio:	46	Particella:	540	Sub:		Estensione mq:	112	Valore di mercato:	
Scheda n°:	2748	Condizione giuridica:	Patrimoniale indisponibile	Reddito dominicale:	1120	Valore catastale:	84.000	Reddito :							
Provincia:	FR	Comune:	Cassino	Partita:	36784	Foglio:	46	Particella:	543	Sub:		Estensione mq:	200	Valore di mercato:	
Scheda n°:	2749	Condizione giuridica:	Patrimoniale indisponibile	Reddito dominicale:	2000	Valore catastale:	150.000	Reddito :							
Provincia:	FR	Comune:	Cassino	Partita:	36784	Foglio:	46	Particella:	558	Sub:		Estensione mq:	6	Valore di mercato:	
Scheda n°:	2750	Condizione giuridica:	Patrimoniale indisponibile	Reddito dominicale:	12	Valore catastale:	900	Reddito :							
Provincia:	FR	Comune:	Cassino	Partita:	36784	Foglio:	46	Particella:	560	Sub:		Estensione mq:	140	Valore di mercato:	
Scheda n°:	2751	Condizione giuridica:	Patrimoniale indisponibile	Reddito dominicale:	280	Valore catastale:	21.000	Reddito :							
Provincia:	FR	Comune:	Cassino	Partita:	36784	Foglio:	46	Particella:	563	Sub:		Estensione mq:	6	Valore di mercato:	
Scheda n°:	2752	Condizione giuridica:	Patrimoniale indisponibile	Reddito dominicale:	12	Valore catastale:	900	Reddito :							
Provincia:	FR	Comune:	Cassino	Partita:	36784	Foglio:	46	Particella:	577	Sub:		Estensione mq:	340	Valore di mercato:	
Scheda n°:	2753	Condizione giuridica:	Patrimoniale indisponibile	Reddito dominicale:	680	Valore catastale:	51.000	Reddito :							
Provincia:	FR	Comune:	Cassino	Partita:	36784	Foglio:	46	Particella:	589	Sub:		Estensione mq:	200	Valore di mercato:	
Scheda n°:	2754	Condizione giuridica:	Patrimoniale indisponibile	Reddito dominicale:	2400	Valore catastale:	180.000	Reddito :							
Provincia:	FR	Comune:	Cassino	Partita:	36784	Foglio:	46	Particella:	590	Sub:		Estensione mq:	300	Valore di mercato:	
Scheda n°:	2755	Condizione giuridica:	Patrimoniale indisponibile	Reddito dominicale:	3600	Valore catastale:	270.000	Reddito :							
Provincia:	MC	Comune:	Potenza Picena	Partita:	2062	Foglio:	44	Particella:	1	Sub:		Estensione mq:	53350	Valore di mercato:	148.313.000
Scheda n°:	706	Condizione giuridica:	Patrimoniale disponibile	Reddito dominicale:	453475	Valore catastale:	34.010.625	Reddito :							
Provincia:	MC	Comune:	Potenza Picena	Partita:	2062	Foglio:	44	Particella:	2	Sub:		Estensione mq:	3210	Valore di mercato:	
Scheda n°:	707	Condizione giuridica:	Patrimoniale disponibile	Reddito dominicale:	0	Valore catastale:	0	Reddito :							
Provincia:	MC	Comune:	Potenza Picena	Partita:	2062	Foglio:	44	Particella:	3	Sub:		Estensione mq:	2160	Valore di mercato:	2.505.600
Scheda n°:	708	Condizione giuridica:	Patrimoniale disponibile	Reddito dominicale:	4320	Valore catastale:	324.000	Reddito :							

# Regione Campania

Settore Demanio e Patrimonio  
Servizio Patrimonio

Consistenza del Patrimonio  
anno 2000

*Allegato B - Terreni*

Provincia:	MC	Comune:	Potenza Picena	Partita:	2062	Foglio:	44	Particella:	4	Sub:		Estensione mq:	710	Valore di mercato:	1.917.000	
		Scheda n°:	709	Condizione giuridica:	Patrimoniale disponibile			Reddito dominicale:	5680			Valore catastale:	426.000	Reddito :		
Provincia:	MC	Comune:	Potenza Picena	Partita:	2062	Foglio:	44	Particella:	5	Sub:		Estensione mq:	22170	Valore di mercato:	59.859.000	
		Scheda n°:	710	Condizione giuridica:	Patrimoniale disponibile			Reddito dominicale:	155190			Valore catastale:	11.639.250	Reddito :		
Provincia:	MC	Comune:	Potenza Picena	Partita:	2062	Foglio:	44	Particella:	6	Sub:		Estensione mq:	35120	Valore di mercato:	94.824.000	
		Scheda n°:	711	Condizione giuridica:	Patrimoniale disponibile			Reddito dominicale:	245840			Valore catastale:	18.438.000	Reddito :		
Provincia:	MC	Comune:	Potenza Picena	Partita:	2062	Foglio:	44	Particella:	7	Sub:		Estensione mq:	6590	Valore di mercato:	17.793.000	
		Scheda n°:	712	Condizione giuridica:	Patrimoniale disponibile			Reddito dominicale:	46130			Valore catastale:	3.459.750	Reddito :		
Provincia:	MC	Comune:	Potenza Picena	Partita:	2062	Foglio:	44	Particella:	8	Sub:		Estensione mq:	27560	Valore di mercato:	76.616.800	
		Scheda n°:	713	Condizione giuridica:	Patrimoniale disponibile			Reddito dominicale:	234260			Valore catastale:	17.569.500	Reddito :		
Provincia:	MC	Comune:	Potenza Picena	Partita:	2062	Foglio:	44	Particella:	9	Sub:		Estensione mq:	19500	Valore di mercato:	52.650.000	
		Scheda n°:	714	Condizione giuridica:	Patrimoniale disponibile			Reddito dominicale:	136500			Valore catastale:	10.237.500	Reddito :		
Provincia:	MC	Comune:	Potenza Picena	Partita:	2062	Foglio:	44	Particella:	11	Sub:		Estensione mq:	19200	Valore di mercato:	53.376.000	
		Scheda n°:	715	Condizione giuridica:	Patrimoniale disponibile			Reddito dominicale:	182400			Valore catastale:	13.680.000	Reddito :		
Provincia:	MC	Comune:	Potenza Picena	Partita:	2062	Foglio:	44	Particella:	12	Sub:		Estensione mq:	9500	Valore di mercato:	26.410.000	
		Scheda n°:	716	Condizione giuridica:	Patrimoniale disponibile			Reddito dominicale:	90250			Valore catastale:	6.768.750	Reddito :		
Provincia:	MC	Comune:	Potenza Picena	Partita:	2062	Foglio:	44	Particella:	13	Sub:		Estensione mq:	30080	Valore di mercato:	83.622.400	
		Scheda n°:	717	Condizione giuridica:	Patrimoniale disponibile			Reddito dominicale:	285760			Valore catastale:	21.432.000	Reddito :		
Provincia:	MC	Comune:	Potenza Picena	Partita:	2062	Foglio:	44	Particella:	14	Sub:		Estensione mq:	2820	Valore di mercato:		
		Scheda n°:	718	Condizione giuridica:	Patrimoniale disponibile			Reddito dominicale:	0			Valore catastale:	0	Reddito :		
Provincia:	MC	Comune:	Potenza Picena	Partita:	2062	Foglio:	44	Particella:	15	Sub:		Estensione mq:	12510	Valore di mercato:	57.546.000	
		Scheda n°:	719	Condizione giuridica:	Patrimoniale disponibile			Reddito dominicale:	112590			Valore catastale:	8.444.250	Reddito :		
Provincia:	MC	Comune:	Potenza Picena	Partita:	2062	Foglio:	44	Particella:	16	Sub:		Estensione mq:	5600	Valore di mercato:	25.760.000	
		Scheda n°:	720	Condizione giuridica:	Patrimoniale disponibile			Reddito dominicale:	50400			Valore catastale:	3.780.000	Reddito :		
Provincia:	MC	Comune:	Potenza Picena	Partita:	2062	Foglio:	44	Particella:	19	Sub:		Estensione mq:	3200	Valore di mercato:		
		Scheda n°:	721	Condizione giuridica:	Patrimoniale disponibile			Reddito dominicale:	0			Valore catastale:	0	Reddito :		

# Regione Campania

Settore Demanio e Patrimonio  
Servizio Patrimonio

Consistenza del Patrimonio  
anno 2000

*Allegato B - Terreni*

Provincia:	MC	Comune:	Potenza Picena	Partita:	2062	Foglio:	44	Particella:	20	Sub:		Estensione mq:	40	Valore di mercato:	
Scheda n°:	722	Condizione giuridica:	Patrimoniale disponibile	Reddito dominicale:	0	Valore catastale:	0	Reddito :							
Provincia:	MC	Comune:	Potenza Picena	Partita:	2062	Foglio:	44	Particella:	21	Sub:		Estensione mq:	760	Valore di mercato:	2.052.000
Scheda n°:	723	Condizione giuridica:	Patrimoniale disponibile	Reddito dominicale:	6080	Valore catastale:	456.000	Reddito :							
Provincia:	MC	Comune:	Potenza Picena	Partita:	2062	Foglio:	44	Particella:	23	Sub:		Estensione mq:	2130	Valore di mercato:	
Scheda n°:	724	Condizione giuridica:	Patrimoniale disponibile	Reddito dominicale:	0	Valore catastale:	0	Reddito :							
Provincia:	MC	Comune:	Potenza Picena	Partita:	2062	Foglio:	44	Particella:	24	Sub:		Estensione mq:	3440	Valore di mercato:	15.824.000
Scheda n°:	725	Condizione giuridica:	Patrimoniale disponibile	Reddito dominicale:	30960	Valore catastale:	2.322.000	Reddito :							
Provincia:	MC	Comune:	Potenza Picena	Partita:	2062	Foglio:	44	Particella:	26	Sub:		Estensione mq:	48380	Valore di mercato:	134.496.400
Scheda n°:	726	Condizione giuridica:	Patrimoniale disponibile	Reddito dominicale:	459610	Valore catastale:	34.470.750	Reddito :							
Provincia:	MC	Comune:	Potenza Picena	Partita:	2062	Foglio:	44	Particella:	27	Sub:		Estensione mq:	67180	Valore di mercato:	186.760.400
Scheda n°:	727	Condizione giuridica:	Patrimoniale disponibile	Reddito dominicale:	638210	Valore catastale:	47.865.750	Reddito :							
Provincia:	MC	Comune:	Potenza Picena	Partita:	2062	Foglio:	44	Particella:	28	Sub:		Estensione mq:	9690	Valore di mercato:	26.163.000
Scheda n°:	728	Condizione giuridica:	Patrimoniale disponibile	Reddito dominicale:	77520	Valore catastale:	5.814.000	Reddito :							
Provincia:	MC	Comune:	Potenza Picena	Partita:	2062	Foglio:	44	Particella:	29	Sub:		Estensione mq:	530	Valore di mercato:	1.431.000
Scheda n°:	729	Condizione giuridica:	Patrimoniale disponibile	Reddito dominicale:	4240	Valore catastale:	318.000	Reddito :							
Provincia:	MC	Comune:	Potenza Picena	Partita:	2062	Foglio:	44	Particella:	30	Sub:		Estensione mq:	2550	Valore di mercato:	
Scheda n°:	730	Condizione giuridica:	Patrimoniale disponibile	Reddito dominicale:	0	Valore catastale:	0	Reddito :							
Provincia:	MC	Comune:	Potenza Picena	Partita:	2062	Foglio:	44	Particella:	31	Sub:		Estensione mq:	26460	Valore di mercato:	73.558.800
Scheda n°:	731	Condizione giuridica:	Patrimoniale disponibile	Reddito dominicale:	251370	Valore catastale:	18.852.750	Reddito :							
Provincia:	MC	Comune:	Potenza Picena	Partita:	2062	Foglio:	44	Particella:	37	Sub:		Estensione mq:	91340	Valore di mercato:	420.164.000
Scheda n°:	732	Condizione giuridica:	Patrimoniale disponibile	Reddito dominicale:	593710	Valore catastale:	44.528.250	Reddito :							
Provincia:	MC	Comune:	Potenza Picena	Partita:	2062	Foglio:	44	Particella:	38	Sub:		Estensione mq:	5570	Valore di mercato:	
Scheda n°:	733	Condizione giuridica:	Patrimoniale disponibile	Reddito dominicale:	0	Valore catastale:	0	Reddito :							
Provincia:	MC	Comune:	Potenza Picena	Partita:	2062	Foglio:	44	Particella:	39	Sub:		Estensione mq:	56190	Valore di mercato:	258.474.000
Scheda n°:	734	Condizione giuridica:	Patrimoniale disponibile	Reddito dominicale:	618090	Valore catastale:	46.356.750	Reddito :							



Provincia:	MC	Comune:	Potenza Picena	Partita:	2062	Foglio:	44	Particella:	40	Sub:		Estensione mq:	29990	Valore di mercato:	80.973.000
		Scheda n°:	735	Condizione giuridica:	Patrimoniale disponibile	Reddito dominicale:	239920	Valore catastale:	17.994.000	Reddito :					
Provincia:	MC	Comune:	Potenza Picena	Partita:	2062	Foglio:	44	Particella:	41	Sub:		Estensione mq:	20400	Valore di mercato:	85.680.000
		Scheda n°:	736	Condizione giuridica:	Patrimoniale disponibile	Reddito dominicale:	316200	Valore catastale:	23.715.000	Reddito :					
Provincia:	MC	Comune:	Potenza Picena	Partita:	2062	Foglio:	44	Particella:	42	Sub:		Estensione mq:	37600	Valore di mercato:	104.528.000
		Scheda n°:	737	Condizione giuridica:	Patrimoniale disponibile	Reddito dominicale:	357200	Valore catastale:	26.790.000	Reddito :					
Provincia:	MC	Comune:	Potenza Picena	Partita:	2062	Foglio:	44	Particella:	43	Sub:		Estensione mq:	1960	Valore di mercato:	5.292.000
		Scheda n°:	738	Condizione giuridica:	Patrimoniale disponibile	Reddito dominicale:	13720	Valore catastale:	1.029.000	Reddito :					
Provincia:	MC	Comune:	Potenza Picena	Partita:	2062	Foglio:	44	Particella:	44	Sub:		Estensione mq:	1888	Valore di mercato:	5.097.600
		Scheda n°:	739	Condizione giuridica:	Patrimoniale disponibile	Reddito dominicale:	13216	Valore catastale:	991.200	Reddito :					
Provincia:	MC	Comune:	Potenza Picena	Partita:	2062	Foglio:	44	Particella:	45	Sub:		Estensione mq:	550	Valore di mercato:	1.485.000
		Scheda n°:	740	Condizione giuridica:	Patrimoniale disponibile	Reddito dominicale:	3850	Valore catastale:	288.750	Reddito :					
Provincia:	MC	Comune:	Potenza Picena	Partita:	2062	Foglio:	44	Particella:	261	Sub:		Estensione mq:	21800	Valore di mercato:	58.860.000
		Scheda n°:	741	Condizione giuridica:	Patrimoniale disponibile	Reddito dominicale:	174400	Valore catastale:	13.080.000	Reddito :					
Provincia:	MC	Comune:	Potenza Picena	Partita:	2062	Foglio:	44	Particella:	262	Sub:		Estensione mq:	19760	Valore di mercato:	53.352.000
		Scheda n°:	742	Condizione giuridica:	Patrimoniale disponibile	Reddito dominicale:	158080	Valore catastale:	11.856.000	Reddito :					
Provincia:	MC	Comune:	Potenza Picena	Partita:	2062	Foglio:	44	Particella:	263	Sub:		Estensione mq:	9150	Valore di mercato:	24.705.000
		Scheda n°:	743	Condizione giuridica:	Patrimoniale disponibile	Reddito dominicale:	73200	Valore catastale:	5.490.000	Reddito :					
Provincia:	MC	Comune:	Potenza Picena	Partita:	2062	Foglio:	44	Particella:	427	Sub:		Estensione mq:	3120	Valore di mercato:	8.673.600
		Scheda n°:	744	Condizione giuridica:	Patrimoniale disponibile	Reddito dominicale:	29640	Valore catastale:	2.223.000	Reddito :					
Provincia:	MC	Comune:	Potenza Picena	Partita:	2062	Foglio:	44	Particella:	497	Sub:		Estensione mq:	180	Valore di mercato:	486.000
		Scheda n°:	745	Condizione giuridica:	Patrimoniale disponibile	Reddito dominicale:	1440	Valore catastale:	108.000	Reddito :					
Provincia:	MC	Comune:	Potenza Picena	Partita:	2062	Foglio:	44	Particella:	593	Sub:		Estensione mq:	1880	Valore di mercato:	5.226.400
		Scheda n°:	746	Condizione giuridica:	Patrimoniale disponibile	Reddito dominicale:	17860	Valore catastale:	1.339.500	Reddito :					
Provincia:	MC	Comune:	Potenza Picena	Partita:	2062	Foglio:	44	Particella:	614	Sub:		Estensione mq:	19170	Valore di mercato:	53.292.600
		Scheda n°:	747	Condizione giuridica:	Patrimoniale disponibile	Reddito dominicale:	182115	Valore catastale:	13.658.625	Reddito :					

# Regione Campania

Settore Demanio e Patrimonio  
Servizio Patrimonio

Consistenza del Patrimonio  
anno 2000

*Allegato B - Terreni*

Provincia:	MC	Comune:	Potenza Picena	Partita:	2062	Foglio:	44	Particella:	707	Sub:		Estensione mq:	220	Valore di mercato:	83.600	
		Scheda n°:	748	Condizione giuridica:	Patrimoniale disponibile			Reddito dominicale:	0			Valore catastale:	0	Reddito :		
Provincia:	MC	Comune:	Potenza Picena	Partita:	2062	Foglio:	44	Particella:	825	Sub:		Estensione mq:	270	Valore di mercato:	1.134.000	
		Scheda n°:	749	Condizione giuridica:	Patrimoniale disponibile			Reddito dominicale:	4185			Valore catastale:	313.875	Reddito :		
Provincia:	MC	Comune:	Potenza Picena	Partita:	2062	Foglio:	44	Particella:	830	Sub:		Estensione mq:	240	Valore di mercato:	1.008.000	
		Scheda n°:	750	Condizione giuridica:	Patrimoniale disponibile			Reddito dominicale:	3720			Valore catastale:	279.000	Reddito :		
Provincia:	MC	Comune:	Potenza Picena	Partita:	2062	Foglio:	44	Particella:	831	Sub:		Estensione mq:	900	Valore di mercato:	3.780.000	
		Scheda n°:	751	Condizione giuridica:	Patrimoniale disponibile			Reddito dominicale:	13950			Valore catastale:	1.046.250	Reddito :		
Provincia:	MC	Comune:	Potenza Picena	Partita:	2062	Foglio:	44	Particella:	834	Sub:		Estensione mq:	30	Valore di mercato:	126.000	
		Scheda n°:	752	Condizione giuridica:	Patrimoniale disponibile			Reddito dominicale:	465			Valore catastale:	34.875	Reddito :		
Provincia:	MC	Comune:	Potenza Picena	Partita:	2062	Foglio:	44	Particella:	842	Sub:		Estensione mq:	220	Valore di mercato:	594.000	
		Scheda n°:	753	Condizione giuridica:	Patrimoniale disponibile			Reddito dominicale:	1540			Valore catastale:	115.500	Reddito :		
Provincia:	MC	Comune:	Potenza Picena	Partita:	2062	Foglio:	44	Particella:	844	Sub:		Estensione mq:	60	Valore di mercato:		
		Scheda n°:	754	Condizione giuridica:	Patrimoniale disponibile			Reddito dominicale:	0			Valore catastale:	0	Reddito :		
Provincia:	MC	Comune:	Potenza Picena	Partita:	2062	Foglio:	44	Particella:	863	Sub:		Estensione mq:	2350	Valore di mercato:	6.533.000	
		Scheda n°:	755	Condizione giuridica:	Patrimoniale disponibile			Reddito dominicale:	22325			Valore catastale:	1.674.375	Reddito :		
Provincia:	MC	Comune:	Potenza Picena	Partita:	2062	Foglio:	44	Particella:	864	Sub:		Estensione mq:	7450	Valore di mercato:	20.711.000	
		Scheda n°:	756	Condizione giuridica:	Patrimoniale disponibile			Reddito dominicale:	70775			Valore catastale:	5.308.125	Reddito :		
Provincia:	MC	Comune:	Potenza Picena	Partita:	2062	Foglio:	44	Particella:	894	Sub:		Estensione mq:	550	Valore di mercato:	1.529.000	
		Scheda n°:	757	Condizione giuridica:	Patrimoniale disponibile			Reddito dominicale:	5225			Valore catastale:	391.875	Reddito :		
Provincia:	MC	Comune:	Potenza Picena	Partita:	2062	Foglio:	44	Particella:	899	Sub:		Estensione mq:	390	Valore di mercato:		
		Scheda n°:	758	Condizione giuridica:	Patrimoniale disponibile			Reddito dominicale:	0			Valore catastale:	0	Reddito :		
Provincia:	MC	Comune:	Potenza Picena	Partita:	2062	Foglio:	44	Particella:	955	Sub:		Estensione mq:	10	Valore di mercato:	27.000	
		Scheda n°:	759	Condizione giuridica:	Patrimoniale disponibile			Reddito dominicale:	80			Valore catastale:	6.000	Reddito :		
Provincia:	MC	Comune:	Potenza Picena	Partita:	2062	Foglio:	44	Particella:	957	Sub:		Estensione mq:	5010	Valore di mercato:	13.927.800	
		Scheda n°:	760	Condizione giuridica:	Patrimoniale disponibile			Reddito dominicale:	42585			Valore catastale:	3.193.875	Reddito :		

# Regione Campania

Settore Demanio e Patrimonio  
Servizio Patrimonio

Consistenza del Patrimonio  
anno 2000

*Allegato B - Terreni*

Provincia:	MC	Comune:	Potenza Picena	Partita:	2062	Foglio:	44	Particella:	1001	Sub:		Estensione mq:	1390	Valore di mercato:	
Scheda n°:	761	Condizione giuridica:	Patrimoniale disponibile	Reddito dominicale:	0	Valore catastale:	0	Reddito :							
Provincia:	MC	Comune:	Potenza Picena	Partita:	2062	Foglio:	44	Particella:	1002	Sub:		Estensione mq:	10	Valore di mercato:	
Scheda n°:	762	Condizione giuridica:	Patrimoniale disponibile	Reddito dominicale:	0	Valore catastale:	0	Reddito :							
Provincia:	MC	Comune:	Potenza Picena	Partita:	2062	Foglio:	44	Particella:	1012	Sub:		Estensione mq:	1480	Valore di mercato:	3.996.000
Scheda n°:	763	Condizione giuridica:	Patrimoniale disponibile	Reddito dominicale:	10360	Valore catastale:	777.000	Reddito :							
Provincia:	MC	Comune:	Potenza Picena	Partita:	2062	Foglio:	44	Particella:	1013	Sub:		Estensione mq:	1000	Valore di mercato:	2.700.000
Scheda n°:	764	Condizione giuridica:	Patrimoniale disponibile	Reddito dominicale:	7000	Valore catastale:	525.000	Reddito :							
Provincia:	MC	Comune:	Potenza Picena	Partita:	2062	Foglio:	44	Particella:	1019	Sub:		Estensione mq:	19660	Valore di mercato:	54.654.800
Scheda n°:	765	Condizione giuridica:	Patrimoniale disponibile	Reddito dominicale:	186770	Valore catastale:	14.007.750	Reddito :							
Provincia:	MC	Comune:	Potenza Picena	Partita:	2062	Foglio:	44	Particella:	1021	Sub:		Estensione mq:	1675	Valore di mercato:	4.522.500
Scheda n°:	766	Condizione giuridica:	Patrimoniale disponibile	Reddito dominicale:	11725	Valore catastale:	879.375	Reddito :							
Provincia:	MC	Comune:	Potenza Picena	Partita:	2062	Foglio:	44	Particella:	1022	Sub:		Estensione mq:	685	Valore di mercato:	1.849.500
Scheda n°:	767	Condizione giuridica:	Patrimoniale disponibile	Reddito dominicale:	4795	Valore catastale:	359.625	Reddito :							
Provincia:	MC	Comune:	Potenza Picena	Partita:	2062	Foglio:	44	Particella:	1315	Sub:		Estensione mq:	1620	Valore di mercato:	4.374.000
Scheda n°:	768	Condizione giuridica:	Patrimoniale disponibile	Reddito dominicale:	11340	Valore catastale:	850.500	Reddito :							
Provincia:	MC	Comune:	Potenza Picena	Partita:	2062	Foglio:	44	Particella:	1318	Sub:		Estensione mq:	5020	Valore di mercato:	13.554.000
Scheda n°:	769	Condizione giuridica:	Patrimoniale disponibile	Reddito dominicale:	40160	Valore catastale:	3.012.000	Reddito :							
Provincia:	MC	Comune:	Potenza Picena	Partita:	2062	Foglio:	44	Particella:	1321	Sub:		Estensione mq:	250	Valore di mercato:	695.000
Scheda n°:	770	Condizione giuridica:	Patrimoniale disponibile	Reddito dominicale:	2375	Valore catastale:	178.125	Reddito :							
Provincia:	MC	Comune:	Potenza Picena	Partita:	2062	Foglio:	44	Particella:	1322	Sub:		Estensione mq:	10	Valore di mercato:	27.800
Scheda n°:	771	Condizione giuridica:	Patrimoniale disponibile	Reddito dominicale:	95	Valore catastale:	7.125	Reddito :							
Provincia:	MC	Comune:	Potenza Picena	Partita:	2062	Foglio:	44	Particella:	1324	Sub:		Estensione mq:	2300	Valore di mercato:	10.580.000
Scheda n°:	772	Condizione giuridica:	Patrimoniale disponibile	Reddito dominicale:	25300	Valore catastale:	1.897.500	Reddito :							
Provincia:	MC	Comune:	Potenza Picena	Partita:	2062	Foglio:	44	Particella:	1326	Sub:		Estensione mq:	720	Valore di mercato:	1.944.000
Scheda n°:	773	Condizione giuridica:	Patrimoniale disponibile	Reddito dominicale:	5760	Valore catastale:	432.000	Reddito :							

# Regione Campania

Settore Demanio e Patrimonio  
Servizio Patrimonio

Consistenza del Patrimonio  
anno 2000

*Allegato B - Terreni*

Provincia:	MC	Comune:	Potenza Picena	Partita:	2062	Foglio:	44	Particella:	1328	Sub:		Estensione mq:	10	Valore di mercato:	27.000	
		Scheda n°:	774	Condizione giuridica:	Patrimoniale disponibile	Reddito dominicale:	80	Valore catastale:	6.000	Reddito :						
Provincia:	MC	Comune:	Potenza Picena	Partita:	2062	Foglio:	44	Particella:	1330	Sub:		Estensione mq:	9230	Valore di mercato:	24.921.000	
		Scheda n°:	775	Condizione giuridica:	Patrimoniale disponibile	Reddito dominicale:	73840	Valore catastale:	5.538.000	Reddito :						
Provincia:	MC	Comune:	Potenza Picena	Partita:	2062	Foglio:	44	Particella:	1332	Sub:		Estensione mq:	5280	Valore di mercato:	14.678.400	
		Scheda n°:	776	Condizione giuridica:	Patrimoniale disponibile	Reddito dominicale:	50160	Valore catastale:	3.762.000	Reddito :						
Provincia:	MC	Comune:	Potenza Picena	Partita:	2062	Foglio:	44	Particella:	1334	Sub:		Estensione mq:	2420	Valore di mercato:	6.727.600	
		Scheda n°:	777	Condizione giuridica:	Patrimoniale disponibile	Reddito dominicale:	22990	Valore catastale:	1.724.250	Reddito :						
Provincia:	MC	Comune:	Potenza Picena	Partita:	2062	Foglio:	44	Particella:	1336	Sub:		Estensione mq:	840	Valore di mercato:	2.335.200	
		Scheda n°:	778	Condizione giuridica:	Patrimoniale disponibile	Reddito dominicale:	7980	Valore catastale:	598.500	Reddito :						
Provincia:	MC	Comune:	Potenza Picena	Partita:	2062	Foglio:	50	Particella:	17	Sub:		Estensione mq:	19040	Valore di mercato:	14.089.600	
		Scheda n°:	779	Condizione giuridica:	Patrimoniale disponibile	Reddito dominicale:	24752	Valore catastale:	1.856.400	Reddito :						
Provincia:	MC	Comune:	Potenza Picena	Partita:	2062	Foglio:	50	Particella:	18	Sub:		Estensione mq:	69720	Valore di mercato:	193.821.600	
		Scheda n°:	780	Condizione giuridica:	Patrimoniale disponibile	Reddito dominicale:	662340	Valore catastale:	49.675.500	Reddito :						
Provincia:	MC	Comune:	Potenza Picena	Partita:	2062	Foglio:	50	Particella:	19	Sub:		Estensione mq:	80580	Valore di mercato:	370.668.000	
		Scheda n°:	781	Condizione giuridica:	Patrimoniale disponibile	Reddito dominicale:	886380	Valore catastale:	66.478.500	Reddito :						
Provincia:	MC	Comune:	Potenza Picena	Partita:	2062	Foglio:	50	Particella:	20	Sub:		Estensione mq:	3090	Valore di mercato:		
		Scheda n°:	782	Condizione giuridica:	Patrimoniale disponibile	Reddito dominicale:	0	Valore catastale:	0	Reddito :						
Provincia:	MC	Comune:	Potenza Picena	Partita:	2062	Foglio:	50	Particella:	51	Sub:		Estensione mq:	20290	Valore di mercato:	54.783.000	
		Scheda n°:	783	Condizione giuridica:	Patrimoniale disponibile	Reddito dominicale:	162320	Valore catastale:	12.174.000	Reddito :						
Provincia:	MC	Comune:	Potenza Picena	Partita:	2062	Foglio:	51	Particella:	1	Sub:		Estensione mq:	15090	Valore di mercato:	69.414.000	
		Scheda n°:	784	Condizione giuridica:	Patrimoniale disponibile	Reddito dominicale:	165990	Valore catastale:	12.449.250	Reddito :						
Provincia:	MC	Comune:	Potenza Picena	Partita:	2062	Foglio:	51	Particella:	2	Sub:		Estensione mq:	3550	Valore di mercato:		
		Scheda n°:	785	Condizione giuridica:	Patrimoniale disponibile	Reddito dominicale:	0	Valore catastale:	0	Reddito :						
Provincia:	MC	Comune:	Potenza Picena	Partita:	2062	Foglio:	51	Particella:	4	Sub:		Estensione mq:	3350	Valore di mercato:	1.273.000	
		Scheda n°:	786	Condizione giuridica:	Patrimoniale disponibile	Reddito dominicale:	335	Valore catastale:	25.125	Reddito :						

# Regione Campania

Settore Demanio e Patrimonio  
Servizio Patrimonio

Consistenza del Patrimonio  
anno 2000

*Allegato B - Terreni*

Provincia:	MC	Comune:	Potenza Picena	Partita:	2062	Foglio:	51	Particella:	5	Sub:		Estensione mq:	45550	Valore di mercato:	193.587.500	
		Scheda n°:	787	Condizione giuridica:	Patrimoniale disponibile			Reddito dominicale:	318850			Valore catastale:	23.913.750	Reddito :		
Provincia:	MC	Comune:	Potenza Picena	Partita:	2062	Foglio:	51	Particella:	6	Sub:		Estensione mq:	24370	Valore di mercato:	112.102.000	
		Scheda n°:	788	Condizione giuridica:	Patrimoniale disponibile			Reddito dominicale:	219330			Valore catastale:	16.449.750	Reddito :		
Provincia:	MC	Comune:	Potenza Picena	Partita:	2062	Foglio:	51	Particella:	7	Sub:		Estensione mq:	3260	Valore di mercato:		
		Scheda n°:	789	Condizione giuridica:	Patrimoniale disponibile			Reddito dominicale:	0			Valore catastale:	0	Reddito :		
Provincia:	MC	Comune:	Potenza Picena	Partita:	2062	Foglio:	51	Particella:	8	Sub:		Estensione mq:	19320	Valore di mercato:	53.709.600	
		Scheda n°:	790	Condizione giuridica:	Patrimoniale disponibile			Reddito dominicale:	183540			Valore catastale:	13.765.500	Reddito :		
Provincia:	MC	Comune:	Potenza Picena	Partita:	2062	Foglio:	51	Particella:	9	Sub:		Estensione mq:	39290	Valore di mercato:	180.734.000	
		Scheda n°:	791	Condizione giuridica:	Patrimoniale disponibile			Reddito dominicale:	353610			Valore catastale:	26.520.750	Reddito :		
Provincia:	MC	Comune:	Potenza Picena	Partita:	2062	Foglio:	51	Particella:	10	Sub:		Estensione mq:	2540	Valore di mercato:	1.092.200	
		Scheda n°:	792	Condizione giuridica:	Patrimoniale disponibile			Reddito dominicale:	2540			Valore catastale:	190.500	Reddito :		
Provincia:	MC	Comune:	Potenza Picena	Partita:	2062	Foglio:	51	Particella:	11	Sub:		Estensione mq:	15630	Valore di mercato:	71.898.000	
		Scheda n°:	793	Condizione giuridica:	Patrimoniale disponibile			Reddito dominicale:	140670			Valore catastale:	10.550.250	Reddito :		
Provincia:	MC	Comune:	Potenza Picena	Partita:	2062	Foglio:	51	Particella:	12	Sub:		Estensione mq:	19810	Valore di mercato:	91.126.000	
		Scheda n°:	794	Condizione giuridica:	Patrimoniale disponibile			Reddito dominicale:	178290			Valore catastale:	13.371.750	Reddito :		
Provincia:	MC	Comune:	Potenza Picena	Partita:	2062	Foglio:	51	Particella:	13	Sub:		Estensione mq:	41610	Valore di mercato:	112.347.000	
		Scheda n°:	795	Condizione giuridica:	Patrimoniale disponibile			Reddito dominicale:	332880			Valore catastale:	24.966.000	Reddito :		
Provincia:	MC	Comune:	Potenza Picena	Partita:	2062	Foglio:	51	Particella:	15	Sub:		Estensione mq:	5100	Valore di mercato:	23.460.000	
		Scheda n°:	796	Condizione giuridica:	Patrimoniale disponibile			Reddito dominicale:	45900			Valore catastale:	3.442.500	Reddito :		
Provincia:	MC	Comune:	Potenza Picena	Partita:	2062	Foglio:	51	Particella:	21	Sub:		Estensione mq:	2010	Valore di mercato:	5.427.000	
		Scheda n°:	797	Condizione giuridica:	Patrimoniale disponibile			Reddito dominicale:	11055			Valore catastale:	829.125	Reddito :		
Provincia:	MC	Comune:	Potenza Picena	Partita:	2062	Foglio:	51	Particella:	26	Sub:		Estensione mq:	112480	Valore di mercato:	303.696.000	
		Scheda n°:	798	Condizione giuridica:	Patrimoniale disponibile			Reddito dominicale:	899840			Valore catastale:	67.488.000	Reddito :		
Provincia:	MC	Comune:	Potenza Picena	Partita:	2062	Foglio:	51	Particella:	27	Sub:		Estensione mq:	11813	Valore di mercato:	8.741.620	
		Scheda n°:	799	Condizione giuridica:	Patrimoniale disponibile			Reddito dominicale:	15356			Valore catastale:	1.151.700	Reddito :		

# Regione Campania

Settore Demanio e Patrimonio  
Servizio Patrimonio

Consistenza del Patrimonio  
anno 2000

*Allegato B - Terreni*

Provincia:	MC	Comune:	Potenza Picena	Partita:	2062	Foglio:	51	Particella:	28	Sub:		Estensione mq:	20810	Valore di mercato:	56.187.000	
		Scheda n°:	800	Condizione giuridica:	Patrimoniale disponibile			Reddito dominicale:	145670			Valore catastale:	10.925.250	Reddito :		
Provincia:	MC	Comune:	Potenza Picena	Partita:	2062	Foglio:	51	Particella:	29	Sub:		Estensione mq:	34270	Valore di mercato:	95.270.600	
		Scheda n°:	801	Condizione giuridica:	Patrimoniale disponibile			Reddito dominicale:	291295			Valore catastale:	21.847.125	Reddito :		
Provincia:	MC	Comune:	Potenza Picena	Partita:	2062	Foglio:	51	Particella:	36	Sub:		Estensione mq:	21470	Valore di mercato:	98.762.000	
		Scheda n°:	802	Condizione giuridica:	Patrimoniale disponibile			Reddito dominicale:	236170			Valore catastale:	17.712.750	Reddito :		
Provincia:	MC	Comune:	Potenza Picena	Partita:	2062	Foglio:	51	Particella:	37	Sub:		Estensione mq:	3320	Valore di mercato:	15.272.000	
		Scheda n°:	803	Condizione giuridica:	Patrimoniale disponibile			Reddito dominicale:	29880			Valore catastale:	2.241.000	Reddito :		
Provincia:	MC	Comune:	Potenza Picena	Partita:	2062	Foglio:	51	Particella:	38	Sub:		Estensione mq:	38040	Valore di mercato:	102.708.000	
		Scheda n°:	804	Condizione giuridica:	Patrimoniale disponibile			Reddito dominicale:	304320			Valore catastale:	22.824.000	Reddito :		
Provincia:	MC	Comune:	Potenza Picena	Partita:	2062	Foglio:	51	Particella:	39	Sub:		Estensione mq:	5950	Valore di mercato:	16.065.000	
		Scheda n°:	805	Condizione giuridica:	Patrimoniale disponibile			Reddito dominicale:	47600			Valore catastale:	3.570.000	Reddito :		
Provincia:	MC	Comune:	Potenza Picena	Partita:	2062	Foglio:	51	Particella:	40	Sub:		Estensione mq:	9240	Valore di mercato:	25.687.200	
		Scheda n°:	806	Condizione giuridica:	Patrimoniale disponibile			Reddito dominicale:	87780			Valore catastale:	6.583.500	Reddito :		
Provincia:	MC	Comune:	Potenza Picena	Partita:	2062	Foglio:	51	Particella:	41	Sub:		Estensione mq:	31980	Valore di mercato:	86.346.000	
		Scheda n°:	807	Condizione giuridica:	Patrimoniale disponibile			Reddito dominicale:	223860			Valore catastale:	16.789.500	Reddito :		
Provincia:	MC	Comune:	Potenza Picena	Partita:	2062	Foglio:	51	Particella:	51	Sub:		Estensione mq:	930	Valore di mercato:	2.511.000	
		Scheda n°:	808	Condizione giuridica:	Patrimoniale disponibile			Reddito dominicale:	5115			Valore catastale:	383.625	Reddito :		
Provincia:	MC	Comune:	Potenza Picena	Partita:	2062	Foglio:	51	Particella:	55	Sub:		Estensione mq:	640	Valore di mercato:	1.728.000	
		Scheda n°:	809	Condizione giuridica:	Patrimoniale disponibile			Reddito dominicale:	5120			Valore catastale:	384.000	Reddito :		
Provincia:	MC	Comune:	Potenza Picena	Partita:	2062	Foglio:	51	Particella:	56	Sub:		Estensione mq:	13260	Valore di mercato:	60.996.000	
		Scheda n°:	810	Condizione giuridica:	Patrimoniale disponibile			Reddito dominicale:	145860			Valore catastale:	10.939.500	Reddito :		
Provincia:	MC	Comune:	Potenza Picena	Partita:	2062	Foglio:	51	Particella:	59	Sub:		Estensione mq:	2000	Valore di mercato:	860.000	
		Scheda n°:	811	Condizione giuridica:	Patrimoniale disponibile			Reddito dominicale:	1000			Valore catastale:	75.000	Reddito :		
Provincia:	MC	Comune:	Potenza Picena	Partita:	2062	Foglio:	51	Particella:	71	Sub:		Estensione mq:	450	Valore di mercato:	193.500	
		Scheda n°:	812	Condizione giuridica:	Patrimoniale disponibile			Reddito dominicale:	225			Valore catastale:	16.875	Reddito :		

# Regione Campania

Settore Demanio e Patrimonio  
Servizio Patrimonio

Consistenza del Patrimonio  
anno 2000

*Allegato B - Terreni*

Provincia:	MC	Comune:	Potenza Picena	Partita:	2062	Foglio:	51	Particella:	76	Sub:		Estensione mq:	700	Valore di mercato:	1.890.000
		Scheda n°:	813	Condizione giuridica:	Patrimoniale disponibile			Reddito dominicale:	4900			Valore catastale:	367.500	Reddito :	
Provincia:	MC	Comune:	Potenza Picena	Partita:	2062	Foglio:	51	Particella:	105	Sub:		Estensione mq:	470	Valore di mercato:	1.974.000
		Scheda n°:	814	Condizione giuridica:	Patrimoniale disponibile			Reddito dominicale:	6815			Valore catastale:	511.125	Reddito :	
Provincia:	MC	Comune:	Potenza Picena	Partita:	2062	Foglio:	51	Particella:	225	Sub:		Estensione mq:	1338	Valore di mercato:	6.154.800
		Scheda n°:	815	Condizione giuridica:	Patrimoniale disponibile			Reddito dominicale:	12042			Valore catastale:	903.150	Reddito :	
Provincia:	MC	Comune:	Potenza Picena	Partita:	2062	Foglio:	51	Particella:	233	Sub:		Estensione mq:	150	Valore di mercato:	417.000
		Scheda n°:	816	Condizione giuridica:	Patrimoniale disponibile			Reddito dominicale:	1425			Valore catastale:	106.875	Reddito :	
Provincia:	MC	Comune:	Potenza Picena	Partita:	2062	Foglio:	51	Particella:	234	Sub:		Estensione mq:	90	Valore di mercato:	250.200
		Scheda n°:	817	Condizione giuridica:	Patrimoniale disponibile			Reddito dominicale:	855			Valore catastale:	64.125	Reddito :	
Provincia:	MC	Comune:	Potenza Picena	Partita:	2062	Foglio:	51	Particella:	257	Sub:		Estensione mq:	39202	Valore di mercato:	164.648.400
		Scheda n°:	818	Condizione giuridica:	Patrimoniale disponibile			Reddito dominicale:	568429			Valore catastale:	42.632.175	Reddito :	
Provincia:	MC	Comune:	Potenza Picena	Partita:	2062	Foglio:	51	Particella:	258	Sub:		Estensione mq:	6510	Valore di mercato:	27.342.000
		Scheda n°:	819	Condizione giuridica:	Patrimoniale disponibile			Reddito dominicale:	94395			Valore catastale:	7.079.625	Reddito :	
Provincia:	MC	Comune:	Potenza Picena	Partita:	2062	Foglio:	51	Particella:	259	Sub:		Estensione mq:	7100	Valore di mercato:	29.820.000
		Scheda n°:	820	Condizione giuridica:	Patrimoniale disponibile			Reddito dominicale:	102950			Valore catastale:	7.721.250	Reddito :	
Provincia:	MC	Comune:	Potenza Picena	Partita:	2062	Foglio:	51	Particella:	260	Sub:		Estensione mq:	285	Valore di mercato:	1.197.000
		Scheda n°:	821	Condizione giuridica:	Patrimoniale disponibile			Reddito dominicale:	4132			Valore catastale:	309.900	Reddito :	
Provincia:	MC	Comune:	Potenza Picena	Partita:	2062	Foglio:	51	Particella:	261	Sub:		Estensione mq:	324	Valore di mercato:	1.360.800
		Scheda n°:	822	Condizione giuridica:	Patrimoniale disponibile			Reddito dominicale:	4698			Valore catastale:	352.350	Reddito :	
Provincia:	MC	Comune:	Potenza Picena	Partita:	2062	Foglio:	51	Particella:	262	Sub:		Estensione mq:	530	Valore di mercato:	2.226.000
		Scheda n°:	823	Condizione giuridica:	Patrimoniale disponibile			Reddito dominicale:	7685			Valore catastale:	576.375	Reddito :	
Provincia:	MC	Comune:	Potenza Picena	Partita:	2062	Foglio:	51	Particella:	263	Sub:		Estensione mq:	320	Valore di mercato:	1.344.000
		Scheda n°:	824	Condizione giuridica:	Patrimoniale disponibile			Reddito dominicale:	4640			Valore catastale:	348.000	Reddito :	
Provincia:	MC	Comune:	Potenza Picena	Partita:	2062	Foglio:	51	Particella:	264	Sub:		Estensione mq:	250	Valore di mercato:	1.050.000
		Scheda n°:	825	Condizione giuridica:	Patrimoniale disponibile			Reddito dominicale:	3625			Valore catastale:	271.875	Reddito :	

# Regione Campania

Settore Demanio e Patrimonio  
Servizio Patrimonio

Consistenza del Patrimonio  
anno 2000

*Allegato B - Terreni*

Provincia:	MC	Comune:	Potenza Picena	Partita:	2062	Foglio:	51	Particella:	265	Sub:		Estensione mq:	640	Valore di mercato:	2.688.000	
		Scheda n°:	826	Condizione giuridica:	Patrimoniale disponibile			Reddito dominicale:	9280			Valore catastale:	696.000	Reddito :		
Provincia:	MC	Comune:	Potenza Picena	Partita:	2062	Foglio:	51	Particella:	266	Sub:		Estensione mq:	79	Valore di mercato:	331.800	
		Scheda n°:	827	Condizione giuridica:	Patrimoniale disponibile			Reddito dominicale:	1145			Valore catastale:	85.875	Reddito :		
Provincia:	MC	Comune:	Potenza Picena	Partita:	2062	Foglio:	51	Particella:	267	Sub:		Estensione mq:	330	Valore di mercato:	1.386.000	
		Scheda n°:	828	Condizione giuridica:	Patrimoniale disponibile			Reddito dominicale:	4785			Valore catastale:	358.875	Reddito :		
Provincia:	MC	Comune:	Potenza Picena	Partita:	2062	Foglio:	51	Particella:	268	Sub:		Estensione mq:	105	Valore di mercato:	441.000	
		Scheda n°:	829	Condizione giuridica:	Patrimoniale disponibile			Reddito dominicale:	1522			Valore catastale:	114.150	Reddito :		
Provincia:	MC	Comune:	Potenza Picena	Partita:	2062	Foglio:	51	Particella:	269	Sub:		Estensione mq:	8	Valore di mercato:	33.600	
		Scheda n°:	830	Condizione giuridica:	Patrimoniale disponibile			Reddito dominicale:	116			Valore catastale:	8.700	Reddito :		
Provincia:	MC	Comune:	Potenza Picena	Partita:	2062	Foglio:	51	Particella:	270	Sub:		Estensione mq:	188	Valore di mercato:	789.600	
		Scheda n°:	831	Condizione giuridica:	Patrimoniale disponibile			Reddito dominicale:	2726			Valore catastale:	204.450	Reddito :		
Provincia:	MC	Comune:	Potenza Picena	Partita:	2062	Foglio:	51	Particella:	271	Sub:		Estensione mq:	390	Valore di mercato:	1.638.000	
		Scheda n°:	832	Condizione giuridica:	Patrimoniale disponibile			Reddito dominicale:	5655			Valore catastale:	424.125	Reddito :		
Provincia:	MC	Comune:	Potenza Picena	Partita:	2062	Foglio:	51	Particella:	272	Sub:		Estensione mq:	350	Valore di mercato:	1.470.000	
		Scheda n°:	833	Condizione giuridica:	Patrimoniale disponibile			Reddito dominicale:	5075			Valore catastale:	380.625	Reddito :		
Provincia:	MC	Comune:	Potenza Picena	Partita:	2062	Foglio:	51	Particella:	273	Sub:		Estensione mq:	357	Valore di mercato:	1.499.400	
		Scheda n°:	834	Condizione giuridica:	Patrimoniale disponibile			Reddito dominicale:	5176			Valore catastale:	388.200	Reddito :		
Provincia:	MC	Comune:	Potenza Picena	Partita:	2062	Foglio:	51	Particella:	274	Sub:		Estensione mq:	44	Valore di mercato:	184.800	
		Scheda n°:	835	Condizione giuridica:	Patrimoniale disponibile			Reddito dominicale:	638			Valore catastale:	47.850	Reddito :		
Provincia:	MC	Comune:	Potenza Picena	Partita:	2062	Foglio:	51	Particella:	275	Sub:		Estensione mq:	200	Valore di mercato:	840.000	
		Scheda n°:	836	Condizione giuridica:	Patrimoniale disponibile			Reddito dominicale:	2009			Valore catastale:	150.675	Reddito :		
Provincia:	MC	Comune:	Potenza Picena	Partita:	2062	Foglio:	51	Particella:	276	Sub:		Estensione mq:	208	Valore di mercato:	873.600	
		Scheda n°:	837	Condizione giuridica:	Patrimoniale disponibile			Reddito dominicale:	3016			Valore catastale:	226.200	Reddito :		
Provincia:	MC	Comune:	Potenza Picena	Partita:	2062	Foglio:	51	Particella:	277	Sub:		Estensione mq:	709	Valore di mercato:	2.977.800	
		Scheda n°:	838	Condizione giuridica:	Patrimoniale disponibile			Reddito dominicale:	10280			Valore catastale:	771.000	Reddito :		



# Regione Campania

Settore Demanio e Patrimonio  
Servizio Patrimonio

Consistenza del Patrimonio  
anno 2000

*Allegato B - Terreni*

Provincia:	MC	Comune:	Potenza Picena	Partita:	2062	Foglio:	51	Particella:	278	Sub:		Estensione mq:	1030	Valore di mercato:	4.326.000	
		Scheda n°:	839	Condizione giuridica:	Patrimoniale disponibile			Reddito dominicale:	14935			Valore catastale:	1.120.125	Reddito :		
Provincia:	MC	Comune:	Potenza Picena	Partita:	2062	Foglio:	51	Particella:	279	Sub:		Estensione mq:	393	Valore di mercato:	1.650.600	
		Scheda n°:	840	Condizione giuridica:	Patrimoniale disponibile			Reddito dominicale:	5698			Valore catastale:	427.350	Reddito :		
Provincia:	MC	Comune:	Potenza Picena	Partita:	2062	Foglio:	51	Particella:	280	Sub:		Estensione mq:	88	Valore di mercato:	369.600	
		Scheda n°:	841	Condizione giuridica:	Patrimoniale disponibile			Reddito dominicale:	1276			Valore catastale:	95.700	Reddito :		
Provincia:	MC	Comune:	Potenza Picena	Partita:	2062	Foglio:	51	Particella:	281	Sub:		Estensione mq:	780	Valore di mercato:	3.276.000	
		Scheda n°:	842	Condizione giuridica:	Patrimoniale disponibile			Reddito dominicale:	11310			Valore catastale:	848.250	Reddito :		
Provincia:	MC	Comune:	Potenza Picena	Partita:	2062	Foglio:	51	Particella:	282	Sub:		Estensione mq:	569	Valore di mercato:	2.389.800	
		Scheda n°:	843	Condizione giuridica:	Patrimoniale disponibile			Reddito dominicale:	8250			Valore catastale:	618.750	Reddito :		
Provincia:	MC	Comune:	Potenza Picena	Partita:	2062	Foglio:	51	Particella:	283	Sub:		Estensione mq:	225	Valore di mercato:	945.000	
		Scheda n°:	844	Condizione giuridica:	Patrimoniale disponibile			Reddito dominicale:	3262			Valore catastale:	244.650	Reddito :		
Provincia:	MC	Comune:	Potenza Picena	Partita:	2062	Foglio:	51	Particella:	284	Sub:		Estensione mq:	520	Valore di mercato:	2.184.000	
		Scheda n°:	845	Condizione giuridica:	Patrimoniale disponibile			Reddito dominicale:	7540			Valore catastale:	565.500	Reddito :		
Provincia:	MC	Comune:	Potenza Picena	Partita:	2062	Foglio:	51	Particella:	285	Sub:		Estensione mq:	635	Valore di mercato:	2.667.000	
		Scheda n°:	846	Condizione giuridica:	Patrimoniale disponibile			Reddito dominicale:	9207			Valore catastale:	690.525	Reddito :		
Provincia:	MC	Comune:	Potenza Picena	Partita:	2062	Foglio:	51	Particella:	286	Sub:		Estensione mq:	661	Valore di mercato:	2.776.200	
		Scheda n°:	847	Condizione giuridica:	Patrimoniale disponibile			Reddito dominicale:	9584			Valore catastale:	718.800	Reddito :		
Provincia:	MC	Comune:	San Severino Marche	Partita:	3747	Foglio:	169	Particella:	8	Sub:		Estensione mq:	58720	Valore di mercato:	99.824.000	
		Scheda n°:	848	Condizione giuridica:	Patrimoniale disponibile			Reddito dominicale:	322960			Valore catastale:	24.222.000	Reddito :		
Provincia:	MC	Comune:	San Severino Marche	Partita:	3747	Foglio:	169	Particella:	19	Sub:		Estensione mq:	10800	Valore di mercato:	5.616.000	
		Scheda n°:	849	Condizione giuridica:	Patrimoniale disponibile			Reddito dominicale:	27000			Valore catastale:	2.025.000	Reddito :		
Provincia:	MC	Comune:	San Severino Marche	Partita:	3747	Foglio:	169	Particella:	20	Sub:		Estensione mq:	11940	Valore di mercato:	20.298.000	
		Scheda n°:	850	Condizione giuridica:	Patrimoniale disponibile			Reddito dominicale:	65670			Valore catastale:	4.925.250	Reddito :		
Provincia:	MC	Comune:	San Severino Marche	Partita:	3747	Foglio:	169	Particella:	21	Sub:		Estensione mq:	8870	Valore di mercato:		
		Scheda n°:	851	Condizione giuridica:	Patrimoniale disponibile			Reddito dominicale:	0			Valore catastale:	0	Reddito :		

# Regione Campania

Settore Demanio e Patrimonio  
Servizio Patrimonio

Consistenza del Patrimonio  
anno 2000

*Allegato B - Terreni*

Provincia:	MC	Comune:	San Severino Marche	Partita:	3747	Foglio:	169	Particella:	22	Sub:		Estensione mq:	3430	Valore di mercato:	1.200.500
Scheda n°:	852	Condizione giuridica:	Patrimoniale disponibile	Reddito dominicale:	686	Valore catastale:	51.450	Reddito :							
Provincia:	MC	Comune:	San Severino Marche	Partita:	3747	Foglio:	169	Particella:	24	Sub:		Estensione mq:	39780	Valore di mercato:	70.012.800
Scheda n°:	853	Condizione giuridica:	Patrimoniale disponibile	Reddito dominicale:	377910	Valore catastale:	28.343.250	Reddito :							
Provincia:	MC	Comune:	San Severino Marche	Partita:	3747	Foglio:	169	Particella:	31	Sub:		Estensione mq:	10110	Valore di mercato:	3.841.800
Scheda n°:	854	Condizione giuridica:	Patrimoniale disponibile	Reddito dominicale:	10110	Valore catastale:	758.250	Reddito :							
Provincia:	MC	Comune:	San Severino Marche	Partita:	3747	Foglio:	169	Particella:	32	Sub:		Estensione mq:	2890	Valore di mercato:	4.913.000
Scheda n°:	855	Condizione giuridica:	Patrimoniale disponibile	Reddito dominicale:	18785	Valore catastale:	1.408.875	Reddito :							
Provincia:	MC	Comune:	San Severino Marche	Partita:	3747	Foglio:	169	Particella:	33	Sub:		Estensione mq:	5570	Valore di mercato:	2.116.600
Scheda n°:	856	Condizione giuridica:	Patrimoniale disponibile	Reddito dominicale:	5570	Valore catastale:	417.750	Reddito :							
Provincia:	MC	Comune:	San Severino Marche	Partita:	3747	Foglio:	169	Particella:	34	Sub:		Estensione mq:	5480	Valore di mercato:	9.316.000
Scheda n°:	857	Condizione giuridica:	Patrimoniale disponibile	Reddito dominicale:	30140	Valore catastale:	2.260.500	Reddito :							
Provincia:	MC	Comune:	San Severino Marche	Partita:	3747	Foglio:	169	Particella:	35	Sub:		Estensione mq:	17570	Valore di mercato:	30.923.200
Scheda n°:	858	Condizione giuridica:	Patrimoniale disponibile	Reddito dominicale:	131775	Valore catastale:	9.883.125	Reddito :							
Provincia:	MC	Comune:	San Severino Marche	Partita:	3747	Foglio:	169	Particella:	36	Sub:		Estensione mq:	3420	Valore di mercato:	6.019.200
Scheda n°:	859	Condizione giuridica:	Patrimoniale disponibile	Reddito dominicale:	25650	Valore catastale:	1.923.750	Reddito :							
Provincia:	MC	Comune:	San Severino Marche	Partita:	3747	Foglio:	169	Particella:	44	Sub:		Estensione mq:	62440	Valore di mercato:	106.148.000
Scheda n°:	860	Condizione giuridica:	Patrimoniale disponibile	Reddito dominicale:	405860	Valore catastale:	30.439.500	Reddito :							
Provincia:	MC	Comune:	San Severino Marche	Partita:	3747	Foglio:	169	Particella:	54	Sub:		Estensione mq:	23650	Valore di mercato:	12.298.000
Scheda n°:	861	Condizione giuridica:	Patrimoniale disponibile	Reddito dominicale:	59125	Valore catastale:	4.434.375	Reddito :							
Provincia:	MC	Comune:	San Severino Marche	Partita:	3747	Foglio:	169	Particella:	55	Sub:		Estensione mq:	138730	Valore di mercato:	235.841.000
Scheda n°:	862	Condizione giuridica:	Patrimoniale disponibile	Reddito dominicale:	763015	Valore catastale:	57.226.125	Reddito :							
Provincia:	MC	Comune:	San Severino Marche	Partita:	3747	Foglio:	169	Particella:	56	Sub:		Estensione mq:	3070	Valore di mercato:	
Scheda n°:	863	Condizione giuridica:	Patrimoniale disponibile	Reddito dominicale:	0	Valore catastale:	0	Reddito :							
Provincia:	MC	Comune:	San Severino Marche	Partita:	3747	Foglio:	169	Particella:	58	Sub:		Estensione mq:	2640	Valore di mercato:	12.144.000
Scheda n°:	864	Condizione giuridica:	Patrimoniale disponibile	Reddito dominicale:	18480	Valore catastale:	1.386.000	Reddito :							

# Regione Campania

Settore Demanio e Patrimonio  
Servizio Patrimonio

Consistenza del Patrimonio  
anno 2000

*Allegato B - Terreni*

Provincia:	MC	Comune:	San Severino Marche	Partita:	3747	Foglio:	169	Particella:	59	Sub:		Estensione mq:	18320	Valore di mercato:	31.144.000
		Scheda n°:	865	Condizione giuridica:	Patrimoniale disponibile			Reddito dominicale:	119080			Valore catastale:	8.931.000	Reddito :	
Provincia:	MC	Comune:	San Severino Marche	Partita:	3747	Foglio:	169	Particella:	67	Sub:		Estensione mq:	3710	Valore di mercato:	6.307.000
		Scheda n°:	866	Condizione giuridica:	Patrimoniale disponibile			Reddito dominicale:	29680			Valore catastale:	2.226.000	Reddito :	
Provincia:	MC	Comune:	San Severino Marche	Partita:	3747	Foglio:	170	Particella:	1	Sub:		Estensione mq:	77470	Valore di mercato:	131.699.000
		Scheda n°:	867	Condizione giuridica:	Patrimoniale disponibile			Reddito dominicale:	426085			Valore catastale:	31.956.375	Reddito :	
Provincia:	MC	Comune:	San Severino Marche	Partita:	3747	Foglio:	170	Particella:	2	Sub:		Estensione mq:	3140	Valore di mercato:	
		Scheda n°:	868	Condizione giuridica:	Patrimoniale disponibile			Reddito dominicale:	0			Valore catastale:	0	Reddito :	
Provincia:	MC	Comune:	San Severino Marche	Partita:	3747	Foglio:	170	Particella:	3	Sub:		Estensione mq:	1820	Valore di mercato:	8.372.000
		Scheda n°:	869	Condizione giuridica:	Patrimoniale disponibile			Reddito dominicale:	12740			Valore catastale:	955.500	Reddito :	
Provincia:	MC	Comune:	San Severino Marche	Partita:	3747	Foglio:	170	Particella:	14	Sub:		Estensione mq:	21600	Valore di mercato:	8.208.000
		Scheda n°:	870	Condizione giuridica:	Patrimoniale disponibile			Reddito dominicale:	21600			Valore catastale:	1.620.000	Reddito :	
Provincia:	MC	Comune:	San Severino Marche	Partita:	3747	Foglio:	170	Particella:	15	Sub:		Estensione mq:	16130	Valore di mercato:	28.388.800
		Scheda n°:	871	Condizione giuridica:	Patrimoniale disponibile			Reddito dominicale:	96780			Valore catastale:	7.258.500	Reddito :	
Provincia:	MC	Comune:	San Severino Marche	Partita:	3747	Foglio:	170	Particella:	24	Sub:		Estensione mq:	3170	Valore di mercato:	1.204.600
		Scheda n°:	872	Condizione giuridica:	Patrimoniale disponibile			Reddito dominicale:	3170			Valore catastale:	237.750	Reddito :	
Provincia:	MC	Comune:	San Severino Marche	Partita:	3747	Foglio:	170	Particella:	28	Sub:		Estensione mq:	5740	Valore di mercato:	9.758.000
		Scheda n°:	873	Condizione giuridica:	Patrimoniale disponibile			Reddito dominicale:	31570			Valore catastale:	2.367.750	Reddito :	
Provincia:	MC	Comune:	San Severino Marche	Partita:	3747	Foglio:	170	Particella:	37	Sub:		Estensione mq:	28940	Valore di mercato:	49.198.000
		Scheda n°:	874	Condizione giuridica:	Patrimoniale disponibile			Reddito dominicale:	188110			Valore catastale:	14.108.250	Reddito :	
Provincia:	MC	Comune:	San Severino Marche	Partita:	3747	Foglio:	171	Particella:	27	Sub:		Estensione mq:	2370	Valore di mercato:	4.029.000
		Scheda n°:	875	Condizione giuridica:	Patrimoniale disponibile			Reddito dominicale:	15405			Valore catastale:	1.155.375	Reddito :	
Provincia:	MC	Comune:	San Severino Marche	Partita:	3747	Foglio:	171	Particella:	41	Sub:		Estensione mq:	29530	Valore di mercato:	50.201.000
		Scheda n°:	876	Condizione giuridica:	Patrimoniale disponibile			Reddito dominicale:	191945			Valore catastale:	14.395.875	Reddito :	
Provincia:	MC	Comune:	San Severino Marche	Partita:	3747	Foglio:	171	Particella:	46	Sub:		Estensione mq:	9690	Valore di mercato:	16.473.000
		Scheda n°:	877	Condizione giuridica:	Patrimoniale disponibile			Reddito dominicale:	53295			Valore catastale:	3.997.125	Reddito :	

# Regione Campania

Settore Demanio e Patrimonio  
Servizio Patrimonio

Consistenza del Patrimonio  
anno 2000

*Allegato B - Terreni*

Provincia:	MC	Comune:	San Severino Marche	Partita:	3747	Foglio:	172	Particella:	57	Sub:		Estensione mq:	44	Valore di mercato:	22.880	
	Scheda n°:	878	Condizione giuridica:	Patrimoniale disponibile	Reddito dominicale:	66	Valore catastale:	4.950	Reddito :							
Provincia:	NA	Comune:	Bacoli	Partita:	705	Foglio:	12	Particella:	15	Sub:		Estensione mq:	18200	Valore di mercato:	11.284.000	
	Scheda n°:	879	Condizione giuridica:	Patrimoniale disponibile	Reddito dominicale:	7280	Valore catastale:	546.000	Reddito :							
Provincia:	NA	Comune:	Bacoli	Partita:	705	Foglio:	12	Particella:	20	Sub:		Estensione mq:	12975	Valore di mercato:	8.304.000	
	Scheda n°:	880	Condizione giuridica:	Patrimoniale disponibile	Reddito dominicale:	24652	Valore catastale:	1.848.900	Reddito :							
Provincia:	NA	Comune:	Bacoli	Partita:	705	Foglio:	12	Particella:	54	Sub:		Estensione mq:	20308	Valore di mercato:	97.478.400	
	Scheda n°:	881	Condizione giuridica:	Patrimoniale disponibile	Reddito dominicale:	192926	Valore catastale:	14.469.450	Reddito :							
Provincia:	NA	Comune:	Bacoli	Partita:	705	Foglio:	12	Particella:	308	Sub:		Estensione mq:	14341	Valore di mercato:	9.178.240	
	Scheda n°:	882	Condizione giuridica:	Patrimoniale disponibile	Reddito dominicale:	27247	Valore catastale:	2.043.525	Reddito :							
Provincia:	NA	Comune:	Bacoli	Partita:	705	Foglio:	12	Particella:	487	Sub:		Estensione mq:	1054	Valore di mercato:	5.059.200	
	Scheda n°:	883	Condizione giuridica:	Patrimoniale disponibile	Reddito dominicale:	10013	Valore catastale:	750.975	Reddito :							
Provincia:	NA	Comune:	Bacoli	Partita:	984	Foglio:	2	Particella:	4	Sub:		Estensione mq:	78736	Valore di mercato:	125.977.600	
	Scheda n°:	1877	Condizione giuridica:	Patrimoniale indisponibile	Reddito dominicale:	62988	Valore catastale:	4.724.100	Reddito :							
Provincia:	NA	Comune:	Bacoli	Partita:	984	Foglio:	2	Particella:	15	Sub:		Estensione mq:	20860	Valore di mercato:	33.376.000	
	Scheda n°:	1876	Condizione giuridica:	Patrimoniale indisponibile	Reddito dominicale:	16688	Valore catastale:	1.251.600	Reddito :							
Provincia:	NA	Comune:	Bacoli	Partita:	984	Foglio:	2	Particella:	23	Sub:		Estensione mq:	5556	Valore di mercato:	3.444.720	
	Scheda n°:	1878	Condizione giuridica:	Patrimoniale indisponibile	Reddito dominicale:	22224	Valore catastale:	1.666.800	Reddito :							
Provincia:	NA	Comune:	Bacoli	Partita:	984	Foglio:	2	Particella:	29	Sub:		Estensione mq:	1600	Valore di mercato:	5.760.000	
	Scheda n°:	1879	Condizione giuridica:	Patrimoniale disponibile	Reddito dominicale:	29600	Valore catastale:	2.220.000	Reddito :							
Provincia:	NA	Comune:	Cancello ed Arnone	Partita:	525	Foglio:	14	Particella:	237	Sub:	2	Estensione mq:	345	Valore di mercato:	1.414.500	
	Scheda n°:	1451	Condizione giuridica:	Patrimoniale disponibile	Reddito dominicale:	6900	Valore catastale:	517.500	Reddito :						123.530	
Provincia:	NA	Comune:	Ercolano	Partita:	6435	Foglio:	18	Particella:	216	Sub:		Estensione mq:	48025	Valore di mercato:	230.520.000	
	Scheda n°:	2587	Condizione giuridica:	Patrimoniale indisponibile	Reddito dominicale:	1728900	Valore catastale:	129.667.500	Reddito :						0	
Provincia:	NA	Comune:	Ercolano	Partita:	6435	Foglio:	18	Particella:	218	Sub:		Estensione mq:	6168	Valore di mercato:	29.606.400	
	Scheda n°:	2588	Condizione giuridica:	Patrimoniale indisponibile	Reddito dominicale:	222048	Valore catastale:	16.653.600	Reddito :						0	

# Regione Campania

Settore Demanio e Patrimonio  
Servizio Patrimonio

Consistenza del Patrimonio  
anno 2000

*Allegato B - Terreni*

Provincia:	NA	Comune:	Ercolano	Partita:	6435	Foglio:	18	Particella:	219	Sub:		Estensione mq:	512	Valore di mercato:	5.683.200	
	Scheda n°:	2589	Condizione giuridica:	Patrimoniale indisponibile	Reddito dominicale:	21504	Valore catastale:	1.612.800	Reddito :	0						
Provincia:	NA	Comune:	Ercolano	Partita:	6435	Foglio:	18	Particella:	220	Sub:		Estensione mq:	314	Valore di mercato:	1.507.200	
	Scheda n°:	2590	Condizione giuridica:	Patrimoniale indisponibile	Reddito dominicale:	11304	Valore catastale:	847.800	Reddito :	0						
Provincia:	NA	Comune:	Ercolano	Partita:	6435	Foglio:	18	Particella:	223	Sub:		Estensione mq:	34	Valore di mercato:		
	Scheda n°:	2591	Condizione giuridica:	Patrimoniale indisponibile	Reddito dominicale:	0	Valore catastale:	0	Reddito :	0						
Provincia:	NA	Comune:	Ercolano	Partita:	6435	Foglio:	18	Particella:	224	Sub:		Estensione mq:	510	Valore di mercato:		
	Scheda n°:	2592	Condizione giuridica:	Patrimoniale indisponibile	Reddito dominicale:	0	Valore catastale:	0	Reddito :	0						
Provincia:	NA	Comune:	Giugliano in Campania	Partita:	2822	Foglio:	72/A	Particella:	9	Sub:	1	Estensione mq:	1531	Valore di mercato:	1.990.300	
	Scheda n°:	1439	Condizione giuridica:	Patrimoniale indisponibile	Reddito dominicale:	1376	Valore catastale:	103.200	Reddito :	3.333.880						
Provincia:	NA	Comune:	Giugliano in Campania	Partita:	2822	Foglio:	72/A	Particella:	9	Sub:	2	Estensione mq:	580	Valore di mercato:	754.000	
	Scheda n°:	1440	Condizione giuridica:	Patrimoniale indisponibile	Reddito dominicale:	521	Valore catastale:	39.075	Reddito :	1.151.742						
Provincia:	NA	Comune:	Giugliano in Campania	Partita:	2822	Foglio:	72/A	Particella:	9	Sub:	3	Estensione mq:	638	Valore di mercato:	829.400	
	Scheda n°:	1441	Condizione giuridica:	Patrimoniale indisponibile	Reddito dominicale:	573	Valore catastale:	42.975	Reddito :	1.749.551						
Provincia:	NA	Comune:	Giugliano in Campania	Partita:	2822	Foglio:	72/A	Particella:	9	Sub:	4	Estensione mq:	730	Valore di mercato:	949.000	
	Scheda n°:	1442	Condizione giuridica:	Patrimoniale indisponibile	Reddito dominicale:	656	Valore catastale:	49.200	Reddito :	1.501.379						
Provincia:	NA	Comune:	Giugliano in Campania	Partita:	2822	Foglio:	72/A	Particella:	9	Sub:	5	Estensione mq:	40	Valore di mercato:	52.000	
	Scheda n°:	1443	Condizione giuridica:	Patrimoniale indisponibile	Reddito dominicale:	36	Valore catastale:	2.700	Reddito :							
Provincia:	NA	Comune:	Giugliano in Campania	Partita:	2822	Foglio:	72/A	Particella:	9	Sub:	6	Estensione mq:	89	Valore di mercato:	115.700	
	Scheda n°:	1444	Condizione giuridica:	Patrimoniale indisponibile	Reddito dominicale:	80	Valore catastale:	6.000	Reddito :							
Provincia:	NA	Comune:	Giugliano in Campania	Partita:	2822	Foglio:	72/A	Particella:	9	Sub:	7	Estensione mq:	1542	Valore di mercato:	2.004.600	
	Scheda n°:	1445	Condizione giuridica:	Patrimoniale indisponibile	Reddito dominicale:	1386	Valore catastale:	103.950	Reddito :							
Provincia:	NA	Comune:	Giugliano in Campania	Partita:	2822	Foglio:	72/A	Particella:	10	Sub:	1	Estensione mq:	90	Valore di mercato:	117.000	
	Scheda n°:	1446	Condizione giuridica:	Patrimoniale indisponibile	Reddito dominicale:	81	Valore catastale:	6.075	Reddito :							
Provincia:	NA	Comune:	Giugliano in Campania	Partita:	2822	Foglio:	72/A	Particella:	10	Sub:	2	Estensione mq:	40	Valore di mercato:	52.000	
	Scheda n°:	1447	Condizione giuridica:	Patrimoniale indisponibile	Reddito dominicale:	36	Valore catastale:	2.700	Reddito :							

# Regione Campania

Settore Demanio e Patrimonio  
Servizio Patrimonio

Consistenza del Patrimonio  
anno 2000

*Allegato B - Terreni*

Provincia:	NA	Comune:	Giugliano in Campania	Partita:	2822	Foglio:	72/A	Particella:	10	Sub:	3	Estensione mq:	1412	Valore di mercato:	1.835.600	
	Scheda n°:	1448	Condizione giuridica:	Patrimoniale indisponibile	Reddito dominicale:	1269	Valore catastale:	95.175	Reddito :	3.987.222						
Provincia:	NA	Comune:	Giugliano in Campania	Partita:	2822	Foglio:	72/A	Particella:	10	Sub:	4	Estensione mq:	3028	Valore di mercato:	3.936.400	
	Scheda n°:	1449	Condizione giuridica:	Patrimoniale indisponibile	Reddito dominicale:	2722	Valore catastale:	204.150	Reddito :							
Provincia:	NA	Comune:	Giugliano in Campania	Partita:	2822	Foglio:	72/A	Particella:	10	Sub:	5	Estensione mq:	3000	Valore di mercato:	3.900.000	
	Scheda n°:	1450	Condizione giuridica:	Patrimoniale indisponibile	Reddito dominicale:	2697	Valore catastale:	202.275	Reddito :							
Provincia:	NA	Comune:	Giugliano in Campania	Partita:	2822	Foglio:	72/A	Particella:	26	Sub:		Estensione mq:	620	Valore di mercato:		
	Scheda n°:	1496	Condizione giuridica:	Patrimoniale disponibile	Reddito dominicale:	0	Valore catastale:	0	Reddito :	2.063.000						
Provincia:	NA	Comune:	Giugliano in Campania	Partita:	2822	Foglio:	72/A	Particella:	27	Sub:	1	Estensione mq:	14583	Valore di mercato:	12.103.890	
	Scheda n°:	1497	Condizione giuridica:	Patrimoniale disponibile	Reddito dominicale:	62707	Valore catastale:	4.703.025	Reddito :	2.241.862						
Provincia:	NA	Comune:	Giugliano in Campania	Partita:	2822	Foglio:	72/A	Particella:	27	Sub:	2	Estensione mq:	3447	Valore di mercato:	2.861.010	
	Scheda n°:	1498	Condizione giuridica:	Patrimoniale disponibile	Reddito dominicale:	14822	Valore catastale:	1.111.650	Reddito :							
Provincia:	NA	Comune:	Giugliano in Campania	Partita:	2822	Foglio:	72/A	Particella:	28	Sub:	1	Estensione mq:	4929	Valore di mercato:	6.407.700	
	Scheda n°:	1499	Condizione giuridica:	Patrimoniale indisponibile	Reddito dominicale:	4431	Valore catastale:	332.325	Reddito :							
Provincia:	NA	Comune:	Giugliano in Campania	Partita:	2822	Foglio:	72/A	Particella:	28	Sub:	2	Estensione mq:	28633	Valore di mercato:	37.222.900	
	Scheda n°:	1500	Condizione giuridica:	Patrimoniale indisponibile	Reddito dominicale:	25741	Valore catastale:	1.930.575	Reddito :	73.423.552						
Provincia:	NA	Comune:	Giugliano in Campania	Partita:	2822	Foglio:	72/A	Particella:	28	Sub:	3	Estensione mq:	17980	Valore di mercato:	23.374.000	
	Scheda n°:	1501	Condizione giuridica:	Patrimoniale indisponibile	Reddito dominicale:	16164	Valore catastale:	1.212.300	Reddito :							
Provincia:	NA	Comune:	Giugliano in Campania	Partita:	2822	Foglio:	72/A	Particella:	28	Sub:	4	Estensione mq:	76776	Valore di mercato:	99.808.800	
	Scheda n°:	1503	Condizione giuridica:	Patrimoniale indisponibile	Reddito dominicale:	69021	Valore catastale:	5.176.575	Reddito :	159.684.906						
Provincia:	NA	Comune:	Giugliano in Campania	Partita:	2822	Foglio:	72/A	Particella:	465	Sub:		Estensione mq:	20930	Valore di mercato:	105.696.500	
	Scheda n°:	1505	Condizione giuridica:	Patrimoniale disponibile	Reddito dominicale:	286741	Valore catastale:	21.505.575	Reddito :	152.840						
Provincia:	NA	Comune:	Giugliano in Campania	Partita:	2822	Foglio:	72/A	Particella:	468	Sub:		Estensione mq:	10270	Valore di mercato:	51.863.500	
	Scheda n°:	1506	Condizione giuridica:	Patrimoniale disponibile	Reddito dominicale:	140699	Valore catastale:	10.552.425	Reddito :	75.000						
Provincia:	NA	Comune:	Giugliano in Campania	Partita:	2822	Foglio:	72/A	Particella:	680	Sub:		Estensione mq:	5470	Valore di mercato:	27.623.500	
	Scheda n°:	1502	Condizione giuridica:	Patrimoniale disponibile	Reddito dominicale:	37196	Valore catastale:	2.789.700	Reddito :							

# Regione Campania

Settore Demanio e Patrimonio  
Servizio Patrimonio

Consistenza del Patrimonio  
anno 2000

*Allegato B - Terreni*

Provincia:	NA	Comune:	Giugliano in Campania	Partita:	2822	Foglio:	72/A	Particella:	681	Sub:		Estensione mq:	3315	Valore di mercato:	16.740.750	
	Scheda n°:	1504	Condizione giuridica:	Patrimoniale disponibile	Reddito dominicale:	22542	Valore catastale:	1.690.650	Reddito :							
Provincia:	NA	Comune:	Giugliano in Campania	Partita:	2822	Foglio:	72/B	Particella:	45	Sub:		Estensione mq:	1028	Valore di mercato:	4.420.400	
	Scheda n°:	1552	Condizione giuridica:	Patrimoniale disponibile	Reddito dominicale:	25700	Valore catastale:	1.927.500	Reddito :							
Provincia:	NA	Comune:	Giugliano in Campania	Partita:	2822	Foglio:	72/B	Particella:	54	Sub:	1	Estensione mq:	17720	Valore di mercato:	14.707.600	
	Scheda n°:	1551	Condizione giuridica:	Patrimoniale disponibile	Reddito dominicale:	76196	Valore catastale:	5.714.700	Reddito :							7.037.125
Provincia:	NA	Comune:	Giugliano in Campania	Partita:	2822	Foglio:	72/B	Particella:	54	Sub:	2	Estensione mq:	3560	Valore di mercato:	2.954.800	
	Scheda n°:	1536	Condizione giuridica:	Patrimoniale disponibile	Reddito dominicale:	15300	Valore catastale:	1.147.500	Reddito :							
Provincia:	NA	Comune:	Giugliano in Campania	Partita:	2822	Foglio:	72/B	Particella:	55	Sub:		Estensione mq:	55655	Valore di mercato:	72.351.500	
	Scheda n°:	1566	Condizione giuridica:	Patrimoniale indisponibile	Reddito dominicale:	50034	Valore catastale:	3.752.550	Reddito :							115.822.050
Provincia:	NA	Comune:	Giugliano in Campania	Partita:	2822	Foglio:	72/B	Particella:	55	Sub:	1	Estensione mq:	279428	Valore di mercato:	363.256.400	
	Scheda n°:	1553	Condizione giuridica:	Patrimoniale indisponibile	Reddito dominicale:	251205	Valore catastale:	18.840.375	Reddito :							7.091.073
Provincia:	NA	Comune:	Giugliano in Campania	Partita:	2822	Foglio:	72/B	Particella:	55	Sub:	2	Estensione mq:	30295	Valore di mercato:	39.383.500	
	Scheda n°:	1550	Condizione giuridica:	Patrimoniale indisponibile	Reddito dominicale:	27235	Valore catastale:	2.042.625	Reddito :							
Provincia:	NA	Comune:	Giugliano in Campania	Partita:	2822	Foglio:	72/B	Particella:	56	Sub:		Estensione mq:	10090	Valore di mercato:	50.954.500	
	Scheda n°:	1555	Condizione giuridica:	Patrimoniale disponibile	Reddito dominicale:	68612	Valore catastale:	5.145.900	Reddito :							44.930
Provincia:	NA	Comune:	Giugliano in Campania	Partita:	2822	Foglio:	72/B	Particella:	62	Sub:		Estensione mq:	11300	Valore di mercato:	57.065.000	
	Scheda n°:	1556	Condizione giuridica:	Patrimoniale disponibile	Reddito dominicale:	154810	Valore catastale:	11.610.750	Reddito :							88.600
Provincia:	NA	Comune:	Giugliano in Campania	Partita:	2822	Foglio:	72/B	Particella:	63	Sub:	1	Estensione mq:	9274	Valore di mercato:	46.833.700	
	Scheda n°:	1532	Condizione giuridica:	Patrimoniale disponibile	Reddito dominicale:	127053	Valore catastale:	9.528.975	Reddito :							50.000
Provincia:	NA	Comune:	Giugliano in Campania	Partita:	2822	Foglio:	72/B	Particella:	64	Sub:	1	Estensione mq:	10632	Valore di mercato:	53.691.600	
	Scheda n°:	1533	Condizione giuridica:	Patrimoniale disponibile	Reddito dominicale:	145688	Valore catastale:	10.926.600	Reddito :							50.000
Provincia:	NA	Comune:	Giugliano in Campania	Partita:	2822	Foglio:	72/B	Particella:	66	Sub:		Estensione mq:	350	Valore di mercato:	290.500	
	Scheda n°:	1548	Condizione giuridica:	Patrimoniale disponibile	Reddito dominicale:	1505	Valore catastale:	112.875	Reddito :							
Provincia:	NA	Comune:	Giugliano in Campania	Partita:	2822	Foglio:	72/B	Particella:	470	Sub:		Estensione mq:	14481	Valore di mercato:	18.825.300	
	Scheda n°:	1567	Condizione giuridica:	Patrimoniale indisponibile	Reddito dominicale:	13018	Valore catastale:	976.350	Reddito :							

# Regione Campania

Settore Demanio e Patrimonio  
Servizio Patrimonio

Consistenza del Patrimonio  
anno 2000

*Allegato B - Terreni*

Provincia:	NA	Comune:	Giugliano in Campania	Partita:	2822	Foglio:	72/B	Particella:	475	Sub:		Estensione mq:	4943	Valore di mercato:	24.962.150		
	Scheda n°:	1529	Condizione giuridica:	Patrimoniale disponibile	Reddito dominicale:	33612	Valore catastale:	2.520.900	Reddito :	36.000							
Provincia:	NA	Comune:	Giugliano in Campania	Partita:	2822	Foglio:	72/B	Particella:	476	Sub:		Estensione mq:	12738	Valore di mercato:	64.326.900		
	Scheda n°:	1530	Condizione giuridica:	Patrimoniale disponibile	Reddito dominicale:	86618	Valore catastale:	6.496.350	Reddito :	30.000							
Provincia:	NA	Comune:	Giugliano in Campania	Partita:	2822	Foglio:	72/B	Particella:	477	Sub:		Estensione mq:	16529	Valore di mercato:	83.471.450		
	Scheda n°:	1531	Condizione giuridica:	Patrimoniale disponibile	Reddito dominicale:	112397	Valore catastale:	8.429.775	Reddito :	30.000							
Provincia:	NA	Comune:	Giugliano in Campania	Partita:	2822	Foglio:	72/B	Particella:	478	Sub:		Estensione mq:	10817	Valore di mercato:	54.625.850		
	Scheda n°:	1587	Condizione giuridica:	Patrimoniale disponibile	Reddito dominicale:	73555	Valore catastale:	5.516.625	Reddito :	70.000							
Provincia:	NA	Comune:	Giugliano in Campania	Partita:	2822	Foglio:	72/B	Particella:	479	Sub:		Estensione mq:	700	Valore di mercato:	3.535.000		
	Scheda n°:	1542	Condizione giuridica:	Patrimoniale indisponibile	Reddito dominicale:	4760	Valore catastale:	357.000	Reddito :								
Provincia:	NA	Comune:	Giugliano in Campania	Partita:	2822	Foglio:	72/B	Particella:	481	Sub:		Estensione mq:	9816	Valore di mercato:	49.570.800		
	Scheda n°:	1554	Condizione giuridica:	Patrimoniale disponibile	Reddito dominicale:	134479	Valore catastale:	10.085.925	Reddito :	173.880							
Provincia:	NA	Comune:	Giugliano in Campania	Partita:	2822	Foglio:	72/B	Particella:	482	Sub:	2	Estensione mq:	11088	Valore di mercato:	55.994.400		
	Scheda n°:	1534	Condizione giuridica:	Patrimoniale disponibile	Reddito dominicale:	151906	Valore catastale:	11.392.950	Reddito :	50.000							
Provincia:	NA	Comune:	Giugliano in Campania	Partita:	2822	Foglio:	72/B	Particella:	483	Sub:		Estensione mq:	1780	Valore di mercato:	2.314.000		
	Scheda n°:	1547	Condizione giuridica:	Patrimoniale indisponibile	Reddito dominicale:	1600	Valore catastale:	120.000	Reddito :								
Provincia:	NA	Comune:	Giugliano in Campania	Partita:	2822	Foglio:	72/B	Particella:	577	Sub:		Estensione mq:	680	Valore di mercato:	3.434.000		
	Scheda n°:	1537	Condizione giuridica:	Patrimoniale indisponibile	Reddito dominicale:	4624	Valore catastale:	346.800	Reddito :								
Provincia:	NA	Comune:	Giugliano in Campania	Partita:	2822	Foglio:	72/B	Particella:	578	Sub:		Estensione mq:	323	Valore di mercato:	1.631.150		
	Scheda n°:	1538	Condizione giuridica:	Patrimoniale indisponibile	Reddito dominicale:	2196	Valore catastale:	164.700	Reddito :								
Provincia:	NA	Comune:	Giugliano in Campania	Partita:	2822	Foglio:	72/B	Particella:	579	Sub:		Estensione mq:	901	Valore di mercato:	4.550.050		
	Scheda n°:	1539	Condizione giuridica:	Patrimoniale indisponibile	Reddito dominicale:	6126	Valore catastale:	459.450	Reddito :								
Provincia:	NA	Comune:	Giugliano in Campania	Partita:	2822	Foglio:	72/B	Particella:	580	Sub:		Estensione mq:	935	Valore di mercato:	4.721.750		
	Scheda n°:	1540	Condizione giuridica:	Patrimoniale indisponibile	Reddito dominicale:	6358	Valore catastale:	476.850	Reddito :								
Provincia:	NA	Comune:	Giugliano in Campania	Partita:	2822	Foglio:	72/B	Particella:	581	Sub:		Estensione mq:	629	Valore di mercato:	3.176.450		
	Scheda n°:	1541	Condizione giuridica:	Patrimoniale indisponibile	Reddito dominicale:	4277	Valore catastale:	320.775	Reddito :								



# Regione Campania

Settore Demanio e Patrimonio  
Servizio Patrimonio

Consistenza del Patrimonio  
anno 2000

*Allegato B - Terreni*

Provincia:	NA	Comune:	Giugliano in Campania	Partita:	2822	Foglio:	72/B	Particella:	583	Sub:		Estensione mq:	11694	Valore di mercato:	59.054.700
Scheda n°:	1549	Condizione giuridica:	Patrimoniale disponibile	Reddito dominicale:	75519	Valore catastale:	5.663.925	Reddito :							
Provincia:	NA	Comune:	Giugliano in Campania	Partita:	2822	Foglio:	72/B	Particella:	584	Sub:		Estensione mq:	752	Valore di mercato:	3.797.600
Scheda n°:	1543	Condizione giuridica:	Patrimoniale indisponibile	Reddito dominicale:	5113	Valore catastale:	383.475	Reddito :							
Provincia:	NA	Comune:	Giugliano in Campania	Partita:	2822	Foglio:	72/B	Particella:	585	Sub:		Estensione mq:	2567	Valore di mercato:	12.963.350
Scheda n°:	1544	Condizione giuridica:	Patrimoniale indisponibile	Reddito dominicale:	17455	Valore catastale:	1.309.125	Reddito :							
Provincia:	NA	Comune:	Giugliano in Campania	Partita:	2822	Foglio:	72/B	Particella:	600	Sub:		Estensione mq:	191	Valore di mercato:	248.300
Scheda n°:	1545	Condizione giuridica:	Patrimoniale indisponibile	Reddito dominicale:	172	Valore catastale:	12.900	Reddito :							
Provincia:	NA	Comune:	Giugliano in Campania	Partita:	2822	Foglio:	72/B	Particella:	602	Sub:		Estensione mq:	934	Valore di mercato:	1.214.200
Scheda n°:	1546	Condizione giuridica:	Patrimoniale indisponibile	Reddito dominicale:	840	Valore catastale:	63.000	Reddito :							
Provincia:	NA	Comune:	Giugliano in Campania	Partita:	2822	Foglio:	72/B	Particella:	678	Sub:		Estensione mq:	21000	Valore di mercato:	106.050.000
Scheda n°:	1586	Condizione giuridica:	Patrimoniale disponibile	Reddito dominicale:	142800	Valore catastale:	10.710.000	Reddito :	45.000						
Provincia:	NA	Comune:	Giugliano in Campania	Partita:	2822	Foglio:	72/B	Particella:	679	Sub:		Estensione mq:	5210	Valore di mercato:	26.310.500
Scheda n°:	1535	Condizione giuridica:	Patrimoniale disponibile	Reddito dominicale:	35428	Valore catastale:	2.657.100	Reddito :							
Provincia:	NA	Comune:	Giugliano in Campania	Partita:	2822	Foglio:	83/A	Particella:	2	Sub:	1	Estensione mq:	1200	Valore di mercato:	828.000
Scheda n°:	1584	Condizione giuridica:	Patrimoniale indisponibile	Reddito dominicale:	600	Valore catastale:	45.000	Reddito :	10.416.990						
Provincia:	NA	Comune:	Giugliano in Campania	Partita:	2822	Foglio:	83/A	Particella:	2	Sub:	2	Estensione mq:	15400	Valore di mercato:	10.626.000
Scheda n°:	1588	Condizione giuridica:	Patrimoniale indisponibile	Reddito dominicale:	7700	Valore catastale:	577.500	Reddito :	14.780.688						
Provincia:	NA	Comune:	Giugliano in Campania	Partita:	2822	Foglio:	83/A	Particella:	2	Sub:	3	Estensione mq:	7950	Valore di mercato:	5.485.500
Scheda n°:	1585	Condizione giuridica:	Patrimoniale indisponibile	Reddito dominicale:	3975	Valore catastale:	298.125	Reddito :	8.206.160						
Provincia:	NA	Comune:	Giugliano in Campania	Partita:	2822	Foglio:	83/A	Particella:	2	Sub:	4	Estensione mq:	2326	Valore di mercato:	1.604.940
Scheda n°:	1582	Condizione giuridica:	Patrimoniale indisponibile	Reddito dominicale:	1163	Valore catastale:	87.225	Reddito :	2.712.350						
Provincia:	NA	Comune:	Giugliano in Campania	Partita:	2822	Foglio:	83/A	Particella:	2	Sub:	5	Estensione mq:	6235	Valore di mercato:	4.302.150
Scheda n°:	1589	Condizione giuridica:	Patrimoniale indisponibile	Reddito dominicale:	3117	Valore catastale:	233.775	Reddito :							
Provincia:	NA	Comune:	Giugliano in Campania	Partita:	2822	Foglio:	83/A	Particella:	2	Sub:	6	Estensione mq:	14820	Valore di mercato:	10.225.800
Scheda n°:	1590	Condizione giuridica:	Patrimoniale indisponibile	Reddito dominicale:	7410	Valore catastale:	555.750	Reddito :	5.604.459						

# Regione Campania

Settore Demanio e Patrimonio  
Servizio Patrimonio

Consistenza del Patrimonio  
anno 2000

*Allegato B - Terreni*

Provincia:	NA	Comune:	Giugliano in Campania	Partita:	2822	Foglio:	83/A	Particella:	2	Sub:	7	Estensione mq:	16950	Valore di mercato:	11.695.500	
Scheda n°:	1591	Condizione giuridica:	Patrimoniale indisponibile	Reddito dominicale:	8475	Valore catastale:	635.625	Reddito :	17.276.129							
Provincia:	NA	Comune:	Giugliano in Campania	Partita:	2822	Foglio:	83/A	Particella:	2	Sub:	8	Estensione mq:	15760	Valore di mercato:	10.874.400	
Scheda n°:	1592	Condizione giuridica:	Patrimoniale indisponibile	Reddito dominicale:	7880	Valore catastale:	591.000	Reddito :	16.453.457							
Provincia:	NA	Comune:	Giugliano in Campania	Partita:	2822	Foglio:	83/A	Particella:	2	Sub:	9	Estensione mq:	4230	Valore di mercato:	2.918.700	
Scheda n°:	1593	Condizione giuridica:	Patrimoniale indisponibile	Reddito dominicale:	2115	Valore catastale:	158.625	Reddito :	6.992.719							
Provincia:	NA	Comune:	Giugliano in Campania	Partita:	2822	Foglio:	83/A	Particella:	2	Sub:	10	Estensione mq:	9200	Valore di mercato:	6.348.000	
Scheda n°:	1594	Condizione giuridica:	Patrimoniale indisponibile	Reddito dominicale:	4600	Valore catastale:	345.000	Reddito :	8.830.022							
Provincia:	NA	Comune:	Giugliano in Campania	Partita:	2822	Foglio:	83/A	Particella:	2	Sub:	11	Estensione mq:	33693	Valore di mercato:	23.248.170	
Scheda n°:	1558	Condizione giuridica:	Patrimoniale indisponibile	Reddito dominicale:	0	Valore catastale:	0	Reddito :								
Provincia:	NA	Comune:	Giugliano in Campania	Partita:	2822	Foglio:	83/A	Particella:	3	Sub:	1	Estensione mq:	5065	Valore di mercato:	6.584.500	
Scheda n°:	1583	Condizione giuridica:	Patrimoniale indisponibile	Reddito dominicale:	4553	Valore catastale:	341.475	Reddito :								
Provincia:	NA	Comune:	Giugliano in Campania	Partita:	2822	Foglio:	83/A	Particella:	3	Sub:	2	Estensione mq:	600	Valore di mercato:	780.000	
Scheda n°:	1595	Condizione giuridica:	Patrimoniale indisponibile	Reddito dominicale:	539	Valore catastale:	40.425	Reddito :								
Provincia:	NA	Comune:	Giugliano in Campania	Partita:	2822	Foglio:	83/A	Particella:	3	Sub:	3	Estensione mq:	500	Valore di mercato:	650.000	
Scheda n°:	1596	Condizione giuridica:	Patrimoniale indisponibile	Reddito dominicale:	449	Valore catastale:	33.675	Reddito :								
Provincia:	NA	Comune:	Giugliano in Campania	Partita:	2822	Foglio:	83/A	Particella:	3	Sub:	4	Estensione mq:	700	Valore di mercato:	910.000	
Scheda n°:	1597	Condizione giuridica:	Patrimoniale indisponibile	Reddito dominicale:	629	Valore catastale:	47.175	Reddito :								
Provincia:	NA	Comune:	Giugliano in Campania	Partita:	2822	Foglio:	83/A	Particella:	3	Sub:	5	Estensione mq:	1530	Valore di mercato:	1.989.000	
Scheda n°:	1598	Condizione giuridica:	Patrimoniale indisponibile	Reddito dominicale:	1375	Valore catastale:	103.125	Reddito :								
Provincia:	NA	Comune:	Giugliano in Campania	Partita:	2822	Foglio:	83/A	Particella:	3	Sub:	6	Estensione mq:	1050	Valore di mercato:	1.365.000	
Scheda n°:	1599	Condizione giuridica:	Patrimoniale indisponibile	Reddito dominicale:	944	Valore catastale:	70.800	Reddito :								
Provincia:	NA	Comune:	Giugliano in Campania	Partita:	2822	Foglio:	83/A	Particella:	3	Sub:	7	Estensione mq:	1600	Valore di mercato:	2.080.000	
Scheda n°:	1600	Condizione giuridica:	Patrimoniale indisponibile	Reddito dominicale:	1438	Valore catastale:	107.850	Reddito :	17.392.018							
Provincia:	NA	Comune:	Giugliano in Campania	Partita:	2822	Foglio:	83/A	Particella:	3	Sub:	8	Estensione mq:	840	Valore di mercato:	1.092.000	
Scheda n°:	1601	Condizione giuridica:	Patrimoniale indisponibile	Reddito dominicale:	755	Valore catastale:	56.625	Reddito :								

# Regione Campania

Settore Demanio e Patrimonio  
Servizio Patrimonio

Consistenza del Patrimonio  
anno 2000

*Allegato B - Terreni*

Provincia:	NA	Comune:	Giugliano in Campania	Partita:	2822	Foglio:	83/A	Particella:	3	Sub:	9	Estensione mq:	400	Valore di mercato:	520.000	
	Scheda n°:	1602	Condizione giuridica:	Patrimoniale indisponibile	Reddito dominicale:	359	Valore catastale:	26.925	Reddito :	822.673						
Provincia:	NA	Comune:	Giugliano in Campania	Partita:	2822	Foglio:	83/A	Particella:	3	Sub:	10	Estensione mq:	1300	Valore di mercato:	1.690.000	
	Scheda n°:	1603	Condizione giuridica:	Patrimoniale indisponibile	Reddito dominicale:	1169	Valore catastale:	87.675	Reddito :	2.673.689						
Provincia:	NA	Comune:	Giugliano in Campania	Partita:	2822	Foglio:	83/A	Particella:	3	Sub:	11	Estensione mq:	1500	Valore di mercato:	1.950.000	
	Scheda n°:	1604	Condizione giuridica:	Patrimoniale indisponibile	Reddito dominicale:	1348	Valore catastale:	101.100	Reddito :	3.085.026						
Provincia:	NA	Comune:	Giugliano in Campania	Partita:	2822	Foglio:	83/A	Particella:	3	Sub:	12	Estensione mq:	3090	Valore di mercato:	4.017.000	
	Scheda n°:	1842	Condizione giuridica:	Patrimoniale indisponibile	Reddito dominicale:	2778	Valore catastale:	208.350	Reddito :							
Provincia:	NA	Comune:	Giugliano in Campania	Partita:	2822	Foglio:	83/A	Particella:	3	Sub:	13	Estensione mq:	2600	Valore di mercato:	3.380.000	
	Scheda n°:	1605	Condizione giuridica:	Patrimoniale indisponibile	Reddito dominicale:	2337	Valore catastale:	175.275	Reddito :	5.347.373						
Provincia:	NA	Comune:	Giugliano in Campania	Partita:	2822	Foglio:	83/A	Particella:	3	Sub:	14	Estensione mq:	2600	Valore di mercato:	3.380.000	
	Scheda n°:	1606	Condizione giuridica:	Patrimoniale indisponibile	Reddito dominicale:	2337	Valore catastale:	175.275	Reddito :	2.495.441						
Provincia:	NA	Comune:	Giugliano in Campania	Partita:	2822	Foglio:	83/A	Particella:	3	Sub:	15	Estensione mq:	5400	Valore di mercato:	7.020.000	
	Scheda n°:	1607	Condizione giuridica:	Patrimoniale indisponibile	Reddito dominicale:	4855	Valore catastale:	364.125	Reddito :	37.431.614						
Provincia:	NA	Comune:	Giugliano in Campania	Partita:	2822	Foglio:	83/A	Particella:	3	Sub:	16	Estensione mq:	3000	Valore di mercato:	3.900.000	
	Scheda n°:	1608	Condizione giuridica:	Patrimoniale indisponibile	Reddito dominicale:	2697	Valore catastale:	202.275	Reddito :	2.879.355						
Provincia:	NA	Comune:	Giugliano in Campania	Partita:	2822	Foglio:	83/A	Particella:	3	Sub:	17	Estensione mq:	6600	Valore di mercato:	8.580.000	
	Scheda n°:	1609	Condizione giuridica:	Patrimoniale indisponibile	Reddito dominicale:	5933	Valore catastale:	444.975	Reddito :	13.574.102						
Provincia:	NA	Comune:	Giugliano in Campania	Partita:	2822	Foglio:	83/A	Particella:	3	Sub:	18	Estensione mq:	8000	Valore di mercato:	10.400.000	
	Scheda n°:	1610	Condizione giuridica:	Patrimoniale indisponibile	Reddito dominicale:	7192	Valore catastale:	539.400	Reddito :	16.661.871						
Provincia:	NA	Comune:	Giugliano in Campania	Partita:	2822	Foglio:	83/A	Particella:	3	Sub:	19	Estensione mq:	41600	Valore di mercato:	54.080.000	
	Scheda n°:	1611	Condizione giuridica:	Patrimoniale indisponibile	Reddito dominicale:	37398	Valore catastale:	2.804.850	Reddito :	85.557.974						
Provincia:	NA	Comune:	Giugliano in Campania	Partita:	2822	Foglio:	83/A	Particella:	3	Sub:	20	Estensione mq:	209943	Valore di mercato:	272.925.900	
	Scheda n°:	1565	Condizione giuridica:	Patrimoniale indisponibile	Reddito dominicale:	188739	Valore catastale:	14.155.425	Reddito :							
Provincia:	NA	Comune:	Giugliano in Campania	Partita:	2822	Foglio:	83/A	Particella:	9	Sub:		Estensione mq:	2690	Valore di mercato:	11.567.000	
	Scheda n°:	1580	Condizione giuridica:	Patrimoniale disponibile	Reddito dominicale:	72092	Valore catastale:	5.406.900	Reddito :							

# Regione Campania

Settore Demanio e Patrimonio  
Servizio Patrimonio

Consistenza del Patrimonio  
anno 2000

*Allegato B - Terreni*

Provincia:	NA	Comune:	Giugliano in Campania	Partita:	2822	Foglio:	83/A	Particella:	432	Sub:		Estensione mq:	119	Valore di mercato:	511.700	
	Scheda n°:	1559	Condizione giuridica:	Patrimoniale disponibile	Reddito dominicale:	3189	Valore catastale:	239.175	Reddito :							
Provincia:	NA	Comune:	Giugliano in Campania	Partita:	2822	Foglio:	83/A	Particella:	457	Sub:		Estensione mq:	2300	Valore di mercato:	11.615.000	
	Scheda n°:	1564	Condizione giuridica:	Patrimoniale disponibile	Reddito dominicale:	15640	Valore catastale:	1.173.000	Reddito :							
Provincia:	NA	Comune:	Giugliano in Campania	Partita:	2822	Foglio:	83/A	Particella:	459	Sub:		Estensione mq:	950	Valore di mercato:	4.797.500	
	Scheda n°:	693	Condizione giuridica:	Patrimoniale disponibile	Reddito dominicale:	6460	Valore catastale:	484.500	Reddito :							
Provincia:	NA	Comune:	Giugliano in Campania	Partita:	2822	Foglio:	83/A	Particella:	460	Sub:	1	Estensione mq:	10500	Valore di mercato:	53.025.000	
	Scheda n°:	692	Condizione giuridica:	Patrimoniale disponibile	Reddito dominicale:	71400	Valore catastale:	5.355.000	Reddito :							233.700
Provincia:	NA	Comune:	Giugliano in Campania	Partita:	2822	Foglio:	83/A	Particella:	460	Sub:	1	Estensione mq:	14880	Valore di mercato:	75.144.000	
	Scheda n°:	1572	Condizione giuridica:	Patrimoniale disponibile	Reddito dominicale:	101184	Valore catastale:	7.588.800	Reddito :							40.000
Provincia:	NA	Comune:	Giugliano in Campania	Partita:	2822	Foglio:	83/A	Particella:	460	Sub:	1	Estensione mq:	14656	Valore di mercato:	74.012.800	
	Scheda n°:	1613	Condizione giuridica:	Patrimoniale disponibile	Reddito dominicale:	99661	Valore catastale:	7.474.575	Reddito :							
Provincia:	NA	Comune:	Giugliano in Campania	Partita:	2822	Foglio:	83/A	Particella:	460	Sub:	2	Estensione mq:	4345	Valore di mercato:	21.942.250	
	Scheda n°:	1573	Condizione giuridica:	Patrimoniale disponibile	Reddito dominicale:	29546	Valore catastale:	2.215.950	Reddito :							20.000
Provincia:	NA	Comune:	Giugliano in Campania	Partita:	2822	Foglio:	83/A	Particella:	460	Sub:	3	Estensione mq:	4542	Valore di mercato:	22.937.100	
	Scheda n°:	1571	Condizione giuridica:	Patrimoniale disponibile	Reddito dominicale:	30886	Valore catastale:	2.316.450	Reddito :							20.130
Provincia:	NA	Comune:	Giugliano in Campania	Partita:	2822	Foglio:	83/A	Particella:	462	Sub:		Estensione mq:	11118	Valore di mercato:	56.145.900	
	Scheda n°:	1570	Condizione giuridica:	Patrimoniale disponibile	Reddito dominicale:	75602	Valore catastale:	5.670.150	Reddito :							49.500
Provincia:	NA	Comune:	Giugliano in Campania	Partita:	2822	Foglio:	83/A	Particella:	464	Sub:		Estensione mq:	14370	Valore di mercato:	72.568.500	
	Scheda n°:	1574	Condizione giuridica:	Patrimoniale disponibile	Reddito dominicale:	97716	Valore catastale:	7.328.700	Reddito :							50.000
Provincia:	NA	Comune:	Giugliano in Campania	Partita:	2822	Foglio:	83/A	Particella:	468	Sub:	1	Estensione mq:	8588	Valore di mercato:	43.369.400	
	Scheda n°:	1575	Condizione giuridica:	Patrimoniale disponibile	Reddito dominicale:	58398	Valore catastale:	4.379.850	Reddito :							33.000
Provincia:	NA	Comune:	Giugliano in Campania	Partita:	2822	Foglio:	83/A	Particella:	468	Sub:	2	Estensione mq:	12800	Valore di mercato:	64.640.000	
	Scheda n°:	1576	Condizione giuridica:	Patrimoniale disponibile	Reddito dominicale:	87040	Valore catastale:	6.528.000	Reddito :							60.000
Provincia:	NA	Comune:	Giugliano in Campania	Partita:	2822	Foglio:	83/A	Particella:	468	Sub:	3	Estensione mq:	13526	Valore di mercato:	68.306.300	
	Scheda n°:	1577	Condizione giuridica:	Patrimoniale disponibile	Reddito dominicale:	91977	Valore catastale:	6.898.275	Reddito :							30.000

# Regione Campania

Settore Demanio e Patrimonio  
Servizio Patrimonio

Consistenza del Patrimonio  
anno 2000

*Allegato B - Terreni*

Provincia:	NA	Comune:	Giugliano in Campania	Partita:	2822	Foglio:	83/A	Particella:	468	Sub:	4	Estensione mq:	14520	Valore di mercato:	73.326.000
Scheda n°:	1578	Condizione giuridica:	Patrimoniale disponibile	Reddito dominicale:	98736	Valore catastale:	7.405.200	Reddito :	25.000						
Provincia:	NA	Comune:	Giugliano in Campania	Partita:	2822	Foglio:	83/A	Particella:	468	Sub:	5	Estensione mq:	20564	Valore di mercato:	103.848.200
Scheda n°:	1579	Condizione giuridica:	Patrimoniale disponibile	Reddito dominicale:	139835	Valore catastale:	10.487.625	Reddito :	50.000						
Provincia:	NA	Comune:	Giugliano in Campania	Partita:	2822	Foglio:	83/A	Particella:	468	Sub:	6	Estensione mq:	9620	Valore di mercato:	48.581.000
Scheda n°:	1569	Condizione giuridica:	Patrimoniale disponibile	Reddito dominicale:	65416	Valore catastale:	4.906.200	Reddito :	174.900						
Provincia:	NA	Comune:	Giugliano in Campania	Partita:	2822	Foglio:	83/A	Particella:	470	Sub:		Estensione mq:	17455	Valore di mercato:	88.147.750
Scheda n°:	1581	Condizione giuridica:	Patrimoniale disponibile	Reddito dominicale:	11554	Valore catastale:	866.550	Reddito :	148.425						
Provincia:	NA	Comune:	Giugliano in Campania	Partita:	2822	Foglio:	83/A	Particella:	471	Sub:		Estensione mq:	580	Valore di mercato:	2.929.000
Scheda n°:	1563	Condizione giuridica:	Patrimoniale disponibile	Reddito dominicale:	3944	Valore catastale:	295.800	Reddito :							
Provincia:	NA	Comune:	Giugliano in Campania	Partita:	2822	Foglio:	83/A	Particella:	473	Sub:		Estensione mq:	6620	Valore di mercato:	33.431.000
Scheda n°:	1562	Condizione giuridica:	Patrimoniale disponibile	Reddito dominicale:	45016	Valore catastale:	3.376.200	Reddito :							
Provincia:	NA	Comune:	Giugliano in Campania	Partita:	2822	Foglio:	83/A	Particella:	474	Sub:		Estensione mq:	7609	Valore di mercato:	38.425.450
Scheda n°:	1561	Condizione giuridica:	Patrimoniale disponibile	Reddito dominicale:	51741	Valore catastale:	3.880.575	Reddito :							
Provincia:	NA	Comune:	Giugliano in Campania	Partita:	2822	Foglio:	83/A	Particella:	475	Sub:		Estensione mq:	114	Valore di mercato:	575.700
Scheda n°:	1560	Condizione giuridica:	Patrimoniale disponibile	Reddito dominicale:	775	Valore catastale:	58.125	Reddito :							
Provincia:	NA	Comune:	Giugliano in Campania	Partita:	2822	Foglio:	83/A	Particella:	477	Sub:		Estensione mq:	480	Valore di mercato:	2.064.000
Scheda n°:	1557	Condizione giuridica:	Patrimoniale indisponibile	Reddito dominicale:	0	Valore catastale:	0	Reddito :							
Provincia:	NA	Comune:	Giugliano in Campania	Partita:	2822	Foglio:	83/A	Particella:	558	Sub:		Estensione mq:	3905	Valore di mercato:	19.720.250
Scheda n°:	1612	Condizione giuridica:	Patrimoniale disponibile	Reddito dominicale:	26554	Valore catastale:	1.991.550	Reddito :							
Provincia:	NA	Comune:	Giugliano in Campania	Partita:	2822	Foglio:	83/C	Particella:	56	Sub:	1	Estensione mq:	13530	Valore di mercato:	9.335.700
Scheda n°:	1614	Condizione giuridica:	Patrimoniale indisponibile	Reddito dominicale:	6765	Valore catastale:	507.375	Reddito :							
Provincia:	NA	Comune:	Giugliano in Campania	Partita:	2822	Foglio:	83/C	Particella:	56	Sub:	2	Estensione mq:	4470	Valore di mercato:	3.084.300
Scheda n°:	1615	Condizione giuridica:	Patrimoniale indisponibile	Reddito dominicale:	2235	Valore catastale:	167.625	Reddito :	1.737.897						
Provincia:	NA	Comune:	Giugliano in Campania	Partita:	2822	Foglio:	83/C	Particella:	56	Sub:	3	Estensione mq:	15300	Valore di mercato:	10.557.000
Scheda n°:	1616	Condizione giuridica:	Patrimoniale indisponibile	Reddito dominicale:	7650	Valore catastale:	573.750	Reddito :	21.586.525						

# Regione Campania

Settore Demanio e Patrimonio  
Servizio Patrimonio

Consistenza del Patrimonio  
anno 2000

*Allegato B - Terreni*

Provincia:	NA	Comune:	Giugliano in Campania	Partita:	2822	Foglio:	83/C	Particella:	56	Sub:	4	Estensione mq:	2050	Valore di mercato:	1.414.500	
Scheda n°:	1617	Condizione giuridica:	Patrimoniale indisponibile	Reddito dominicale:	1025	Valore catastale:	76.875	Reddito :	6.096.005							
Provincia:	NA	Comune:	Giugliano in Campania	Partita:	2822	Foglio:	83/C	Particella:	56	Sub:	5	Estensione mq:	1036	Valore di mercato:	714.840	
Scheda n°:	1636	Condizione giuridica:	Patrimoniale indisponibile	Reddito dominicale:	518	Valore catastale:	38.850	Reddito :								
Provincia:	NA	Comune:	Giugliano in Campania	Partita:	2822	Foglio:	83/C	Particella:	56	Sub:	6	Estensione mq:	21548	Valore di mercato:	14.868.120	
Scheda n°:	1637	Condizione giuridica:	Patrimoniale indisponibile	Reddito dominicale:	10774	Valore catastale:	808.050	Reddito :								
Provincia:	NA	Comune:	Giugliano in Campania	Partita:	2822	Foglio:	83/C	Particella:	57	Sub:	1	Estensione mq:	106171	Valore di mercato:	138.022.300	
Scheda n°:	1618	Condizione giuridica:	Patrimoniale indisponibile	Reddito dominicale:	95448	Valore catastale:	7.158.600	Reddito :	218.565.659							
Provincia:	NA	Comune:	Giugliano in Campania	Partita:	2822	Foglio:	83/C	Particella:	57	Sub:	2	Estensione mq:	1200	Valore di mercato:	1.560.000	
Scheda n°:	1619	Condizione giuridica:	Patrimoniale indisponibile	Reddito dominicale:	1079	Valore catastale:	80.925	Reddito :	3.434.895							
Provincia:	NA	Comune:	Giugliano in Campania	Partita:	2822	Foglio:	83/C	Particella:	57	Sub:	3	Estensione mq:	1200	Valore di mercato:	1.560.000	
Scheda n°:	1620	Condizione giuridica:	Patrimoniale indisponibile	Reddito dominicale:	1079	Valore catastale:	80.925	Reddito :	3.290.691							
Provincia:	NA	Comune:	Giugliano in Campania	Partita:	2822	Foglio:	83/C	Particella:	57	Sub:	4	Estensione mq:	3000	Valore di mercato:	3.900.000	
Scheda n°:	1621	Condizione giuridica:	Patrimoniale indisponibile	Reddito dominicale:	2697	Valore catastale:	202.275	Reddito :	6.170.046							
Provincia:	NA	Comune:	Giugliano in Campania	Partita:	2822	Foglio:	83/C	Particella:	57	Sub:	5	Estensione mq:	2000	Valore di mercato:	2.600.000	
Scheda n°:	1622	Condizione giuridica:	Patrimoniale indisponibile	Reddito dominicale:	1798	Valore catastale:	134.850	Reddito :	5.484.486							
Provincia:	NA	Comune:	Giugliano in Campania	Partita:	2822	Foglio:	83/C	Particella:	57	Sub:	6	Estensione mq:	1800	Valore di mercato:	2.340.000	
Scheda n°:	1623	Condizione giuridica:	Patrimoniale indisponibile	Reddito dominicale:	1618	Valore catastale:	121.350	Reddito :								
Provincia:	NA	Comune:	Giugliano in Campania	Partita:	2822	Foglio:	83/C	Particella:	57	Sub:	7	Estensione mq:	750	Valore di mercato:	975.000	
Scheda n°:	1624	Condizione giuridica:	Patrimoniale indisponibile	Reddito dominicale:	674	Valore catastale:	50.550	Reddito :	1.542.505							
Provincia:	NA	Comune:	Giugliano in Campania	Partita:	2822	Foglio:	83/C	Particella:	57	Sub:	8	Estensione mq:	600	Valore di mercato:	780.000	
Scheda n°:	1625	Condizione giuridica:	Patrimoniale indisponibile	Reddito dominicale:	539	Valore catastale:	40.425	Reddito :								
Provincia:	NA	Comune:	Giugliano in Campania	Partita:	2822	Foglio:	83/C	Particella:	57	Sub:	9	Estensione mq:	1085	Valore di mercato:	1.410.500	
Scheda n°:	1626	Condizione giuridica:	Patrimoniale indisponibile	Reddito dominicale:	975	Valore catastale:	73.125	Reddito :	2.975.331							
Provincia:	NA	Comune:	Giugliano in Campania	Partita:	2822	Foglio:	83/C	Particella:	57	Sub:	10	Estensione mq:	7191	Valore di mercato:	9.348.300	
Scheda n°:	1627	Condizione giuridica:	Patrimoniale indisponibile	Reddito dominicale:	6465	Valore catastale:	484.875	Reddito :								

# Regione Campania

Settore Demanio e Patrimonio  
Servizio Patrimonio

Consistenza del Patrimonio  
anno 2000

*Allegato B - Terreni*

Provincia:	NA	Comune:	Giugliano in Campania	Partita:	2822	Foglio:	83/C	Particella:	57	Sub:	11	Estensione mq:	60	Valore di mercato:	78.000
Scheda n°:	1628	Condizione giuridica:	Patrimoniale indisponibile	Reddito dominicale:	54	Valore catastale:	4.050	Reddito :	123.398						
Provincia:	NA	Comune:	Giugliano in Campania	Partita:	2822	Foglio:	83/C	Particella:	57	Sub:	12	Estensione mq:	1000	Valore di mercato:	1.300.000
Scheda n°:	1629	Condizione giuridica:	Patrimoniale indisponibile	Reddito dominicale:	899	Valore catastale:	67.425	Reddito :	1.871.579						
Provincia:	NA	Comune:	Giugliano in Campania	Partita:	2822	Foglio:	83/C	Particella:	57	Sub:	13	Estensione mq:	44434	Valore di mercato:	
Scheda n°:	1638	Condizione giuridica:	Patrimoniale indisponibile	Reddito dominicale:	0	Valore catastale:	0	Reddito :							
Provincia:	NA	Comune:	Giugliano in Campania	Partita:	2822	Foglio:	83/C	Particella:	57	Sub:	14	Estensione mq:	21000	Valore di mercato:	
Scheda n°:	1639	Condizione giuridica:	Patrimoniale indisponibile	Reddito dominicale:	0	Valore catastale:	0	Reddito :							
Provincia:	NA	Comune:	Giugliano in Campania	Partita:	2822	Foglio:	83/C	Particella:	79	Sub:		Estensione mq:	3790	Valore di mercato:	2.615.100
Scheda n°:	1640	Condizione giuridica:	Patrimoniale indisponibile	Reddito dominicale:	1502	Valore catastale:	112.650	Reddito :							
Provincia:	NA	Comune:	Giugliano in Campania	Partita:	2822	Foglio:	83/C	Particella:	225	Sub:		Estensione mq:	914	Valore di mercato:	1.188.200
Scheda n°:	1630	Condizione giuridica:	Patrimoniale indisponibile	Reddito dominicale:	365	Valore catastale:	27.375	Reddito :							
Provincia:	NA	Comune:	Giugliano in Campania	Partita:	2822	Foglio:	83/C	Particella:	235	Sub:		Estensione mq:	10	Valore di mercato:	6.900
Scheda n°:	1641	Condizione giuridica:	Patrimoniale indisponibile	Reddito dominicale:	0	Valore catastale:	0	Reddito :							
Provincia:	NA	Comune:	Giugliano in Campania	Partita:	2822	Foglio:	83/C	Particella:	243	Sub:		Estensione mq:	560	Valore di mercato:	2.828.000
Scheda n°:	1642	Condizione giuridica:	Patrimoniale indisponibile	Reddito dominicale:	7975	Valore catastale:	598.125	Reddito :							
Provincia:	NA	Comune:	Giugliano in Campania	Partita:	2822	Foglio:	83/C	Particella:	305	Sub:		Estensione mq:	450	Valore di mercato:	310.500
Scheda n°:	1643	Condizione giuridica:	Patrimoniale indisponibile	Reddito dominicale:	0	Valore catastale:	0	Reddito :							
Provincia:	NA	Comune:	Giugliano in Campania	Partita:	2822	Foglio:	83/C	Particella:	433	Sub:		Estensione mq:	70	Valore di mercato:	48.300
Scheda n°:	1644	Condizione giuridica:	Patrimoniale indisponibile	Reddito dominicale:	35	Valore catastale:	2.625	Reddito :							
Provincia:	NA	Comune:	Giugliano in Campania	Partita:	2822	Foglio:	83/D	Particella:	110	Sub:		Estensione mq:	7889	Valore di mercato:	39.839.450
Scheda n°:	1647	Condizione giuridica:	Patrimoniale disponibile	Reddito dominicale:	108079	Valore catastale:	8.105.925	Reddito :	67.450						
Provincia:	NA	Comune:	Giugliano in Campania	Partita:	2822	Foglio:	83/D	Particella:	115	Sub:		Estensione mq:	2890	Valore di mercato:	19.652.000
Scheda n°:	1657	Condizione giuridica:	Patrimoniale disponibile	Reddito dominicale:	149145	Valore catastale:	11.185.875	Reddito :	552.830						
Provincia:	NA	Comune:	Giugliano in Campania	Partita:	2822	Foglio:	83/D	Particella:	116	Sub:		Estensione mq:	1680	Valore di mercato:	
Scheda n°:	1658	Condizione giuridica:	Patrimoniale disponibile	Reddito dominicale:	0	Valore catastale:	0	Reddito :							

# Regione Campania

Settore Demanio e Patrimonio  
Servizio Patrimonio

Consistenza del Patrimonio  
anno 2000

*Allegato B - Terreni*

Provincia:	NA	Comune:	Giugliano in Campania	Partita:	2822	Foglio:	83/D	Particella:	124	Sub:		Estensione mq:	10106	Valore di mercato:	51.035.300
Scheda n°:	682	Condizione giuridica:	Patrimoniale disponibile	Reddito dominicale:	227385	Valore catastale:	17.053.875	Reddito :	50.000						
Provincia:	NA	Comune:	Giugliano in Campania	Partita:	2822	Foglio:	83/D	Particella:	137	Sub:		Estensione mq:	6193	Valore di mercato:	31.274.650
Scheda n°:	705	Condizione giuridica:	Patrimoniale disponibile	Reddito dominicale:	139342	Valore catastale:	10.450.650	Reddito :	20.000						
Provincia:	NA	Comune:	Giugliano in Campania	Partita:	2822	Foglio:	83/D	Particella:	140	Sub:	1	Estensione mq:	8720	Valore di mercato:	37.496.000
Scheda n°:	697	Condizione giuridica:	Patrimoniale disponibile	Reddito dominicale:	226720	Valore catastale:	17.004.000	Reddito :	50.000						
Provincia:	NA	Comune:	Giugliano in Campania	Partita:	2822	Foglio:	83/D	Particella:	141	Sub:		Estensione mq:	3000	Valore di mercato:	
Scheda n°:	1635	Condizione giuridica:	Patrimoniale disponibile	Reddito dominicale:	0	Valore catastale:	0	Reddito :	869.400						
Provincia:	NA	Comune:	Giugliano in Campania	Partita:	2822	Foglio:	83/D	Particella:	350	Sub:		Estensione mq:	1630	Valore di mercato:	8.231.500
Scheda n°:	1517	Condizione giuridica:	Patrimoniale disponibile	Reddito dominicale:	36675	Valore catastale:	2.750.625	Reddito :							
Provincia:	NA	Comune:	Giugliano in Campania	Partita:	2822	Foglio:	83/D	Particella:	388	Sub:		Estensione mq:	2239	Valore di mercato:	11.306.950
Scheda n°:	684	Condizione giuridica:	Patrimoniale disponibile	Reddito dominicale:	32465	Valore catastale:	2.434.875	Reddito :							
Provincia:	NA	Comune:	Giugliano in Campania	Partita:	2822	Foglio:	83/D	Particella:	390	Sub:		Estensione mq:	6248	Valore di mercato:	31.552.400
Scheda n°:	1645	Condizione giuridica:	Patrimoniale disponibile	Reddito dominicale:	85598	Valore catastale:	6.419.850	Reddito :	62.695						
Provincia:	NA	Comune:	Giugliano in Campania	Partita:	2822	Foglio:	83/D	Particella:	393	Sub:		Estensione mq:	9954	Valore di mercato:	50.267.700
Scheda n°:	688	Condizione giuridica:	Patrimoniale disponibile	Reddito dominicale:	67687	Valore catastale:	5.076.525	Reddito :	500.000						
Provincia:	NA	Comune:	Giugliano in Campania	Partita:	2822	Foglio:	83/D	Particella:	394	Sub:		Estensione mq:	9720	Valore di mercato:	49.086.000
Scheda n°:	1661	Condizione giuridica:	Patrimoniale disponibile	Reddito dominicale:	66096	Valore catastale:	4.957.200	Reddito :	299.400						
Provincia:	NA	Comune:	Giugliano in Campania	Partita:	2822	Foglio:	83/D	Particella:	395	Sub:		Estensione mq:	6258	Valore di mercato:	31.602.900
Scheda n°:	1648	Condizione giuridica:	Patrimoniale disponibile	Reddito dominicale:	85735	Valore catastale:	6.430.125	Reddito :	48.645						
Provincia:	NA	Comune:	Giugliano in Campania	Partita:	2822	Foglio:	83/D	Particella:	398	Sub:		Estensione mq:	8955	Valore di mercato:	45.222.750
Scheda n°:	1649	Condizione giuridica:	Patrimoniale disponibile	Reddito dominicale:	122683	Valore catastale:	9.201.225	Reddito :	76.435						
Provincia:	NA	Comune:	Giugliano in Campania	Partita:	2822	Foglio:	83/D	Particella:	399	Sub:		Estensione mq:	2418	Valore di mercato:	12.210.900
Scheda n°:	1650	Condizione giuridica:	Patrimoniale disponibile	Reddito dominicale:	33127	Valore catastale:	2.484.525	Reddito :	20.660						
Provincia:	NA	Comune:	Giugliano in Campania	Partita:	2822	Foglio:	83/D	Particella:	401	Sub:		Estensione mq:	13367	Valore di mercato:	67.503.350
Scheda n°:	1651	Condizione giuridica:	Patrimoniale disponibile	Reddito dominicale:	183128	Valore catastale:	13.734.600	Reddito :							



# Regione Campania

Settore Demanio e Patrimonio  
Servizio Patrimonio

Consistenza del Patrimonio  
anno 2000

*Allegato B - Terreni*

Provincia:	NA	Comune:	Giugliano in Campania	Partita:	2822	Foglio:	83/D	Particella:	402	Sub:		Estensione mq:	11101	Valore di mercato:	56.060.050
Scheda n°:	1653	Condizione giuridica:	Patrimoniale disponibile	Reddito dominicale:	152084	Valore catastale:	11.406.300	Reddito :	94.900						
Provincia:	NA	Comune:	Giugliano in Campania	Partita:	2822	Foglio:	83/D	Particella:	403	Sub:		Estensione mq:	10419	Valore di mercato:	52.615.950
Scheda n°:	1654	Condizione giuridica:	Patrimoniale disponibile	Reddito dominicale:	142740	Valore catastale:	10.705.500	Reddito :	89.080						
Provincia:	NA	Comune:	Giugliano in Campania	Partita:	2822	Foglio:	83/D	Particella:	404	Sub:		Estensione mq:	5767	Valore di mercato:	29.123.350
Scheda n°:	1655	Condizione giuridica:	Patrimoniale disponibile	Reddito dominicale:	79008	Valore catastale:	5.925.600	Reddito :	49.300						
Provincia:	NA	Comune:	Giugliano in Campania	Partita:	2822	Foglio:	83/D	Particella:	405	Sub:		Estensione mq:	5282	Valore di mercato:	26.674.100
Scheda n°:	1656	Condizione giuridica:	Patrimoniale disponibile	Reddito dominicale:	72363	Valore catastale:	5.427.225	Reddito :	46.875						
Provincia:	NA	Comune:	Giugliano in Campania	Partita:	2822	Foglio:	83/D	Particella:	459	Sub:		Estensione mq:	950	Valore di mercato:	4.797.500
Scheda n°:	691	Condizione giuridica:	Patrimoniale disponibile	Reddito dominicale:	6460	Valore catastale:	484.500	Reddito :							
Provincia:	NA	Comune:	Giugliano in Campania	Partita:	2822	Foglio:	83/D	Particella:	480	Sub:		Estensione mq:	1050	Valore di mercato:	5.302.500
Scheda n°:	683	Condizione giuridica:	Patrimoniale disponibile	Reddito dominicale:	15225	Valore catastale:	1.141.875	Reddito :	50.000						
Provincia:	NA	Comune:	Giugliano in Campania	Partita:	2822	Foglio:	83/D	Particella:	482	Sub:		Estensione mq:	1086	Valore di mercato:	5.484.300
Scheda n°:	1646	Condizione giuridica:	Patrimoniale disponibile	Reddito dominicale:	14878	Valore catastale:	1.115.850	Reddito :							
Provincia:	NA	Comune:	Giugliano in Campania	Partita:	2822	Foglio:	83/D	Particella:	484	Sub:		Estensione mq:	31	Valore di mercato:	156.550
Scheda n°:	1634	Condizione giuridica:	Patrimoniale disponibile	Reddito dominicale:	697	Valore catastale:	52.275	Reddito :							
Provincia:	NA	Comune:	Giugliano in Campania	Partita:	2822	Foglio:	83/D	Particella:	486	Sub:		Estensione mq:	33	Valore di mercato:	166.650
Scheda n°:	1631	Condizione giuridica:	Patrimoniale disponibile	Reddito dominicale:	742	Valore catastale:	55.650	Reddito :							
Provincia:	NA	Comune:	Giugliano in Campania	Partita:	2822	Foglio:	83/D	Particella:	487	Sub:		Estensione mq:	666	Valore di mercato:	4.528.800
Scheda n°:	1632	Condizione giuridica:	Patrimoniale disponibile	Reddito dominicale:	28971	Valore catastale:	2.172.825	Reddito :							
Provincia:	NA	Comune:	Giugliano in Campania	Partita:	2822	Foglio:	83/D	Particella:	490	Sub:	1	Estensione mq:	14000	Valore di mercato:	70.700.000
Scheda n°:	681	Condizione giuridica:	Patrimoniale disponibile	Reddito dominicale:	315000	Valore catastale:	23.625.000	Reddito :	377.025						
Provincia:	NA	Comune:	Giugliano in Campania	Partita:	2822	Foglio:	83/D	Particella:	490	Sub:	1	Estensione mq:	26240	Valore di mercato:	132.512.000
Scheda n°:	1669	Condizione giuridica:	Patrimoniale disponibile	Reddito dominicale:	590400	Valore catastale:	44.280.000	Reddito :	684.125						
Provincia:	NA	Comune:	Giugliano in Campania	Partita:	2822	Foglio:	83/D	Particella:	490	Sub:	2	Estensione mq:	2700	Valore di mercato:	13.635.000
Scheda n°:	695	Condizione giuridica:	Patrimoniale disponibile	Reddito dominicale:	60750	Valore catastale:	4.556.250	Reddito :	40.000						

# Regione Campania

Settore Demanio e Patrimonio  
Servizio Patrimonio

Consistenza del Patrimonio  
anno 2000

*Allegato B - Terreni*

Provincia:	NA	Comune:	Giugliano in Campania	Partita:	2822	Foglio:	83/D	Particella:	492	Sub:	1	Estensione mq:	10170	Valore di mercato:	51.358.500	
	Scheda n°:	685	Condizione giuridica:	Patrimoniale disponibile	Reddito dominicale:	228825	Valore catastale:	17.161.875	Reddito :	126.800						
Provincia:	NA	Comune:	Giugliano in Campania	Partita:	2822	Foglio:	83/D	Particella:	492	Sub:	2	Estensione mq:	8100	Valore di mercato:	40.905.000	
	Scheda n°:	686	Condizione giuridica:	Patrimoniale disponibile	Reddito dominicale:	182250	Valore catastale:	13.668.750	Reddito :	79.695						
Provincia:	NA	Comune:	Giugliano in Campania	Partita:	2822	Foglio:	83/D	Particella:	492	Sub:	2	Estensione mq:	16380	Valore di mercato:	82.719.000	
	Scheda n°:	1670	Condizione giuridica:	Patrimoniale disponibile	Reddito dominicale:	368550	Valore catastale:	27.641.250	Reddito :							
Provincia:	NA	Comune:	Giugliano in Campania	Partita:	2822	Foglio:	83/D	Particella:	492	Sub:	3	Estensione mq:	11610	Valore di mercato:	58.630.500	
	Scheda n°:	687	Condizione giuridica:	Patrimoniale disponibile	Reddito dominicale:	261225	Valore catastale:	19.591.875	Reddito :	116.846						
Provincia:	NA	Comune:	Giugliano in Campania	Partita:	2822	Foglio:	83/D	Particella:	492	Sub:	4	Estensione mq:	16380	Valore di mercato:	82.719.000	
	Scheda n°:	694	Condizione giuridica:	Patrimoniale disponibile	Reddito dominicale:	368550	Valore catastale:	27.641.250	Reddito :							
Provincia:	NA	Comune:	Giugliano in Campania	Partita:	2822	Foglio:	83/D	Particella:	492	Sub:	5	Estensione mq:	5460	Valore di mercato:	27.573.000	
	Scheda n°:	699	Condizione giuridica:	Patrimoniale disponibile	Reddito dominicale:	122850	Valore catastale:	9.213.750	Reddito :	30.000						
Provincia:	NA	Comune:	Giugliano in Campania	Partita:	2822	Foglio:	83/D	Particella:	494	Sub:		Estensione mq:	7870	Valore di mercato:	39.743.500	
	Scheda n°:	696	Condizione giuridica:	Patrimoniale disponibile	Reddito dominicale:	177075	Valore catastale:	13.280.625	Reddito :	50.000						
Provincia:	NA	Comune:	Giugliano in Campania	Partita:	2822	Foglio:	83/D	Particella:	496	Sub:		Estensione mq:	9174	Valore di mercato:	46.328.700	
	Scheda n°:	689	Condizione giuridica:	Patrimoniale disponibile	Reddito dominicale:	62383	Valore catastale:	4.678.725	Reddito :							
Provincia:	NA	Comune:	Giugliano in Campania	Partita:	2822	Foglio:	83/D	Particella:	498	Sub:		Estensione mq:	320	Valore di mercato:		
	Scheda n°:	1633	Condizione giuridica:	Patrimoniale disponibile	Reddito dominicale:	0	Valore catastale:	0	Reddito :	158.355						
Provincia:	NA	Comune:	Giugliano in Campania	Partita:	2822	Foglio:	83/D	Particella:	504	Sub:		Estensione mq:	3583	Valore di mercato:	18.094.150	
	Scheda n°:	690	Condizione giuridica:	Patrimoniale disponibile	Reddito dominicale:	24364	Valore catastale:	1.827.300	Reddito :							
Provincia:	NA	Comune:	Giugliano in Campania	Partita:	2822	Foglio:	83/D	Particella:	564	Sub:		Estensione mq:	7295	Valore di mercato:	36.839.750	
	Scheda n°:	1662	Condizione giuridica:	Patrimoniale disponibile	Reddito dominicale:	164137	Valore catastale:	12.310.275	Reddito :	80.550						
Provincia:	NA	Comune:	Giugliano in Campania	Partita:	2822	Foglio:	83/D	Particella:	565	Sub:		Estensione mq:	7065	Valore di mercato:	35.678.250	
	Scheda n°:	1663	Condizione giuridica:	Patrimoniale disponibile	Reddito dominicale:	158962	Valore catastale:	11.922.150	Reddito :	88.090						
Provincia:	NA	Comune:	Giugliano in Campania	Partita:	2822	Foglio:	83/D	Particella:	566	Sub:		Estensione mq:	10490	Valore di mercato:	52.974.500	
	Scheda n°:	1664	Condizione giuridica:	Patrimoniale disponibile	Reddito dominicale:	236025	Valore catastale:	17.701.875	Reddito :	130.795						

# Regione Campania

Settore Demanio e Patrimonio  
Servizio Patrimonio

Consistenza del Patrimonio  
anno 2000

*Allegato B - Terreni*

Provincia:	NA	Comune:	Giugliano in Campania	Partita:	2822	Foglio:	83/D	Particella:	567	Sub:		Estensione mq:	7113	Valore di mercato:	35.920.650
Scheda n°:	1665	Condizione giuridica:	Patrimoniale disponibile	Reddito dominicale:	160042	Valore catastale:	12.003.150	Reddito :	121.930						
Provincia:	NA	Comune:	Giugliano in Campania	Partita:	2822	Foglio:	83/D	Particella:	569	Sub:		Estensione mq:	7365	Valore di mercato:	37.193.250
Scheda n°:	703	Condizione giuridica:	Patrimoniale disponibile	Reddito dominicale:	165712	Valore catastale:	12.428.400	Reddito :							
Provincia:	NA	Comune:	Giugliano in Campania	Partita:	2822	Foglio:	83/D	Particella:	570	Sub:		Estensione mq:	14259	Valore di mercato:	72.007.950
Scheda n°:	1666	Condizione giuridica:	Patrimoniale disponibile	Reddito dominicale:	320827	Valore catastale:	24.062.025	Reddito :	177.790						
Provincia:	NA	Comune:	Giugliano in Campania	Partita:	2822	Foglio:	83/D	Particella:	571	Sub:		Estensione mq:	37725	Valore di mercato:	190.511.250
Scheda n°:	1652	Condizione giuridica:	Patrimoniale disponibile	Reddito dominicale:	848812	Valore catastale:	63.660.900	Reddito :							
Provincia:	NA	Comune:	Giugliano in Campania	Partita:	2822	Foglio:	83/D	Particella:	572	Sub:		Estensione mq:	14165	Valore di mercato:	71.533.250
Scheda n°:	704	Condizione giuridica:	Patrimoniale disponibile	Reddito dominicale:	318712	Valore catastale:	23.903.400	Reddito :	70.000						
Provincia:	NA	Comune:	Giugliano in Campania	Partita:	2822	Foglio:	83/D	Particella:	573	Sub:		Estensione mq:	5636	Valore di mercato:	28.461.800
Scheda n°:	1667	Condizione giuridica:	Patrimoniale disponibile	Reddito dominicale:	126810	Valore catastale:	9.510.750	Reddito :	70.280						
Provincia:	NA	Comune:	Giugliano in Campania	Partita:	2822	Foglio:	83/D	Particella:	574	Sub:		Estensione mq:	5563	Valore di mercato:	28.093.150
Scheda n°:	700	Condizione giuridica:	Patrimoniale disponibile	Reddito dominicale:	125167	Valore catastale:	9.387.525	Reddito :	40.600						
Provincia:	NA	Comune:	Giugliano in Campania	Partita:	2822	Foglio:	83/D	Particella:	575	Sub:		Estensione mq:	10977	Valore di mercato:	55.433.850
Scheda n°:	702	Condizione giuridica:	Patrimoniale disponibile	Reddito dominicale:	246982	Valore catastale:	18.523.650	Reddito :	50.000						
Provincia:	NA	Comune:	Giugliano in Campania	Partita:	2822	Foglio:	83/D	Particella:	576	Sub:		Estensione mq:	10660	Valore di mercato:	53.833.000
Scheda n°:	701	Condizione giuridica:	Patrimoniale disponibile	Reddito dominicale:	239850	Valore catastale:	17.988.750	Reddito :	40.000						
Provincia:	NA	Comune:	Giugliano in Campania	Partita:	2822	Foglio:	83/D	Particella:	577	Sub:		Estensione mq:	10905	Valore di mercato:	55.070.250
Scheda n°:	698	Condizione giuridica:	Patrimoniale disponibile	Reddito dominicale:	245362	Valore catastale:	18.402.150	Reddito :	80.000						
Provincia:	NA	Comune:	Giugliano in Campania	Partita:	2822	Foglio:	83/D	Particella:	579	Sub:		Estensione mq:	3108	Valore di mercato:	15.695.400
Scheda n°:	1659	Condizione giuridica:	Patrimoniale disponibile	Reddito dominicale:	21134	Valore catastale:	1.585.050	Reddito :							
Provincia:	NA	Comune:	Giugliano in Campania	Partita:	2822	Foglio:	83/D	Particella:	580	Sub:		Estensione mq:	2646	Valore di mercato:	13.362.300
Scheda n°:	1660	Condizione giuridica:	Patrimoniale disponibile	Reddito dominicale:	17993	Valore catastale:	1.349.475	Reddito :							
Provincia:	NA	Comune:	Giugliano in Campania	Partita:	2822	Foglio:	83/D	Particella:	584	Sub:		Estensione mq:	10709	Valore di mercato:	54.080.450
Scheda n°:	1668	Condizione giuridica:	Patrimoniale disponibile	Reddito dominicale:	240952	Valore catastale:	18.071.400	Reddito :	126.000						

# Regione Campania

Settore Demanio e Patrimonio  
Servizio Patrimonio

Consistenza del Patrimonio  
anno 2000

*Allegato B - Terreni*

Provincia:	NA	Comune:	Giugliano in Campania	Partita:	2822	Foglio:	83/E	Particella:	148	Sub:		Estensione mq:	13160	Valore di mercato:	56.588.000
Scheda n°:	1686	Condizione giuridica:	Patrimoniale disponibile	Reddito dominicale:	296100	Valore catastale:	22.207.500	Reddito :	50.000						
Provincia:	NA	Comune:	Giugliano in Campania	Partita:	2822	Foglio:	83/E	Particella:	152	Sub:		Estensione mq:	660	Valore di mercato:	
Scheda n°:	1675	Condizione giuridica:	Patrimoniale disponibile	Reddito dominicale:	0	Valore catastale:	0	Reddito :							
Provincia:	NA	Comune:	Giugliano in Campania	Partita:	2822	Foglio:	83/E	Particella:	154	Sub:		Estensione mq:	1990	Valore di mercato:	10.049.500
Scheda n°:	1843	Condizione giuridica:	Patrimoniale disponibile	Reddito dominicale:	44775	Valore catastale:	3.358.125	Reddito :							
Provincia:	NA	Comune:	Giugliano in Campania	Partita:	2822	Foglio:	83/E	Particella:	155	Sub:		Estensione mq:	1000	Valore di mercato:	4.300.000
Scheda n°:	1844	Condizione giuridica:	Patrimoniale disponibile	Reddito dominicale:	26000	Valore catastale:	1.950.000	Reddito :							
Provincia:	NA	Comune:	Giugliano in Campania	Partita:	2822	Foglio:	83/E	Particella:	156	Sub:	1	Estensione mq:	2435	Valore di mercato:	12.296.750
Scheda n°:	1525	Condizione giuridica:	Patrimoniale disponibile	Reddito dominicale:	54787	Valore catastale:	4.109.025	Reddito :							
Provincia:	NA	Comune:	Giugliano in Campania	Partita:	2822	Foglio:	83/E	Particella:	156	Sub:	2	Estensione mq:	5035	Valore di mercato:	25.426.750
Scheda n°:	1845	Condizione giuridica:	Patrimoniale disponibile	Reddito dominicale:	113287	Valore catastale:	8.496.525	Reddito :							
Provincia:	NA	Comune:	Giugliano in Campania	Partita:	2822	Foglio:	83/E	Particella:	178	Sub:		Estensione mq:	115	Valore di mercato:	782.000
Scheda n°:	1676	Condizione giuridica:	Patrimoniale disponibile	Reddito dominicale:	5002	Valore catastale:	375.150	Reddito :							
Provincia:	NA	Comune:	Giugliano in Campania	Partita:	2822	Foglio:	83/E	Particella:	336	Sub:		Estensione mq:	192	Valore di mercato:	969.600
Scheda n°:	1677	Condizione giuridica:	Patrimoniale disponibile	Reddito dominicale:	1305	Valore catastale:	97.875	Reddito :							
Provincia:	NA	Comune:	Giugliano in Campania	Partita:	2822	Foglio:	83/E	Particella:	338	Sub:		Estensione mq:	9240	Valore di mercato:	46.662.000
Scheda n°:	1680	Condizione giuridica:	Patrimoniale disponibile	Reddito dominicale:	207900	Valore catastale:	15.592.500	Reddito :	30.000						
Provincia:	NA	Comune:	Giugliano in Campania	Partita:	2822	Foglio:	83/E	Particella:	339	Sub:	1	Estensione mq:	12701	Valore di mercato:	64.140.050
Scheda n°:	1507	Condizione giuridica:	Patrimoniale disponibile	Reddito dominicale:	285772	Valore catastale:	21.432.900	Reddito :							
Provincia:	NA	Comune:	Giugliano in Campania	Partita:	2822	Foglio:	83/E	Particella:	339	Sub:	2	Estensione mq:	12701	Valore di mercato:	64.140.050
Scheda n°:	1508	Condizione giuridica:	Patrimoniale disponibile	Reddito dominicale:	285772	Valore catastale:	21.432.900	Reddito :	127.855						
Provincia:	NA	Comune:	Giugliano in Campania	Partita:	2822	Foglio:	83/E	Particella:	341	Sub:		Estensione mq:	5439	Valore di mercato:	27.466.950
Scheda n°:	1509	Condizione giuridica:	Patrimoniale disponibile	Reddito dominicale:	122377	Valore catastale:	9.178.275	Reddito :	54.750						
Provincia:	NA	Comune:	Giugliano in Campania	Partita:	2822	Foglio:	83/E	Particella:	343	Sub:	1	Estensione mq:	2040	Valore di mercato:	10.302.000
Scheda n°:	1510	Condizione giuridica:	Patrimoniale disponibile	Reddito dominicale:	45900	Valore catastale:	3.442.500	Reddito :							

# Regione Campania

Settore Demanio e Patrimonio  
Servizio Patrimonio

Consistenza del Patrimonio  
anno 2000

*Allegato B - Terreni*

Provincia:	NA	Comune:	Giugliano in Campania	Partita:	2822	Foglio:	83/E	Particella:	343	Sub:	2	Estensione mq:	2170	Valore di mercato:	10.958.500	Reddito :	
Scheda n°:	1671	Condizione giuridica:	Patrimoniale disponibile	Reddito dominicale:	48825	Valore catastale:	3.661.875	Reddito :									
Provincia:	NA	Comune:	Giugliano in Campania	Partita:	2822	Foglio:	83/E	Particella:	344	Sub:	1	Estensione mq:	2170	Valore di mercato:	10.958.500	Reddito :	53.615
Scheda n°:	1511	Condizione giuridica:	Patrimoniale disponibile	Reddito dominicale:	48825	Valore catastale:	3.661.875	Reddito :	53.615								
Provincia:	NA	Comune:	Giugliano in Campania	Partita:	2822	Foglio:	83/E	Particella:	344	Sub:	2	Estensione mq:	1022	Valore di mercato:	5.161.100	Reddito :	
Scheda n°:	1672	Condizione giuridica:	Patrimoniale disponibile	Reddito dominicale:	22995	Valore catastale:	1.724.625	Reddito :									
Provincia:	NA	Comune:	Giugliano in Campania	Partita:	2822	Foglio:	83/E	Particella:	344	Sub:	3	Estensione mq:	2616	Valore di mercato:	13.210.800	Reddito :	50.000
Scheda n°:	1681	Condizione giuridica:	Patrimoniale disponibile	Reddito dominicale:	58860	Valore catastale:	4.414.500	Reddito :	50.000								
Provincia:	NA	Comune:	Giugliano in Campania	Partita:	2822	Foglio:	83/E	Particella:	345	Sub:	1	Estensione mq:	1566	Valore di mercato:	7.908.300	Reddito :	
Scheda n°:	1682	Condizione giuridica:	Patrimoniale disponibile	Reddito dominicale:	35235	Valore catastale:	2.642.625	Reddito :									
Provincia:	NA	Comune:	Giugliano in Campania	Partita:	2822	Foglio:	83/E	Particella:	347	Sub:	1	Estensione mq:	3640	Valore di mercato:	18.382.000	Reddito :	47.000
Scheda n°:	1512	Condizione giuridica:	Patrimoniale disponibile	Reddito dominicale:	81900	Valore catastale:	6.142.500	Reddito :	47.000								
Provincia:	NA	Comune:	Giugliano in Campania	Partita:	2822	Foglio:	83/E	Particella:	348	Sub:	1	Estensione mq:	8570	Valore di mercato:	43.278.500	Reddito :	240.790
Scheda n°:	1513	Condizione giuridica:	Patrimoniale disponibile	Reddito dominicale:	192825	Valore catastale:	14.461.875	Reddito :	240.790								
Provincia:	NA	Comune:	Giugliano in Campania	Partita:	2822	Foglio:	83/E	Particella:	348	Sub:	2	Estensione mq:	1392	Valore di mercato:	7.029.600	Reddito :	
Scheda n°:	1514	Condizione giuridica:	Patrimoniale disponibile	Reddito dominicale:	31320	Valore catastale:	2.349.000	Reddito :									
Provincia:	NA	Comune:	Giugliano in Campania	Partita:	2822	Foglio:	83/E	Particella:	349	Sub:	1	Estensione mq:	8228	Valore di mercato:	41.551.400	Reddito :	124.000
Scheda n°:	1515	Condizione giuridica:	Patrimoniale disponibile	Reddito dominicale:	185130	Valore catastale:	13.884.750	Reddito :	124.000								
Provincia:	NA	Comune:	Giugliano in Campania	Partita:	2822	Foglio:	83/E	Particella:	349	Sub:	2	Estensione mq:	1630	Valore di mercato:	8.231.500	Reddito :	
Scheda n°:	1516	Condizione giuridica:	Patrimoniale disponibile	Reddito dominicale:	36675	Valore catastale:	2.750.625	Reddito :									
Provincia:	NA	Comune:	Giugliano in Campania	Partita:	2822	Foglio:	83/E	Particella:	350	Sub:	2	Estensione mq:	8903	Valore di mercato:	44.960.150	Reddito :	157.370
Scheda n°:	1518	Condizione giuridica:	Patrimoniale disponibile	Reddito dominicale:	200317	Valore catastale:	15.023.775	Reddito :	157.370								
Provincia:	NA	Comune:	Giugliano in Campania	Partita:	2822	Foglio:	83/E	Particella:	351	Sub:	1	Estensione mq:	3393	Valore di mercato:	17.134.650	Reddito :	
Scheda n°:	1519	Condizione giuridica:	Patrimoniale disponibile	Reddito dominicale:	76342	Valore catastale:	5.725.650	Reddito :									
Provincia:	NA	Comune:	Giugliano in Campania	Partita:	2822	Foglio:	83/E	Particella:	351	Sub:	1	Estensione mq:	4779	Valore di mercato:	24.133.950	Reddito :	
Scheda n°:	1683	Condizione giuridica:	Patrimoniale disponibile	Reddito dominicale:	107527	Valore catastale:	8.064.525	Reddito :									

# Regione Campania

Settore Demanio e Patrimonio  
Servizio Patrimonio

Consistenza del Patrimonio  
anno 2000

*Allegato B - Terreni*

Provincia:	NA	Comune:	Giugliano in Campania	Partita:	2822	Foglio:	83/E	Particella:	352	Sub:	1	Estensione mq:	4972	Valore di mercato:	25.108.600	
	Scheda n°:	1520	Condizione giuridica:	Patrimoniale disponibile	Reddito dominicale:	11870	Valore catastale:	890.250	Reddito :	156.020						
Provincia:	NA	Comune:	Giugliano in Campania	Partita:	2822	Foglio:	83/E	Particella:	352	Sub:	1	Estensione mq:	2292	Valore di mercato:	11.574.600	
	Scheda n°:	1684	Condizione giuridica:	Patrimoniale disponibile	Reddito dominicale:	51570	Valore catastale:	3.867.750	Reddito :	50.000						
Provincia:	NA	Comune:	Giugliano in Campania	Partita:	2822	Foglio:	83/E	Particella:	352	Sub:	2	Estensione mq:	5278	Valore di mercato:	26.653.900	
	Scheda n°:	1521	Condizione giuridica:	Patrimoniale disponibile	Reddito dominicale:	121005	Valore catastale:	9.075.375	Reddito :							
Provincia:	NA	Comune:	Giugliano in Campania	Partita:	2822	Foglio:	83/E	Particella:	352	Sub:	3	Estensione mq:	2873	Valore di mercato:	14.508.650	
	Scheda n°:	1522	Condizione giuridica:	Patrimoniale disponibile	Reddito dominicale:	64642	Valore catastale:	4.848.150	Reddito :	65.780						
Provincia:	NA	Comune:	Giugliano in Campania	Partita:	2822	Foglio:	83/E	Particella:	353	Sub:	1	Estensione mq:	2070	Valore di mercato:	10.453.500	
	Scheda n°:	1673	Condizione giuridica:	Patrimoniale disponibile	Reddito dominicale:	46575	Valore catastale:	3.493.125	Reddito :							
Provincia:	NA	Comune:	Giugliano in Campania	Partita:	2822	Foglio:	83/E	Particella:	353	Sub:	1	Estensione mq:	9840	Valore di mercato:	49.692.000	
	Scheda n°:	1685	Condizione giuridica:	Patrimoniale disponibile	Reddito dominicale:	221400	Valore catastale:	16.605.000	Reddito :	75.000						
Provincia:	NA	Comune:	Giugliano in Campania	Partita:	2822	Foglio:	83/E	Particella:	354	Sub:	1	Estensione mq:	2853	Valore di mercato:	14.407.650	
	Scheda n°:	1523	Condizione giuridica:	Patrimoniale disponibile	Reddito dominicale:	64192	Valore catastale:	4.814.400	Reddito :							
Provincia:	NA	Comune:	Giugliano in Campania	Partita:	2822	Foglio:	83/E	Particella:	354	Sub:	2	Estensione mq:	2574	Valore di mercato:	12.998.700	
	Scheda n°:	1524	Condizione giuridica:	Patrimoniale disponibile	Reddito dominicale:	57915	Valore catastale:	4.343.625	Reddito :	156.020						
Provincia:	NA	Comune:	Giugliano in Campania	Partita:	2822	Foglio:	83/E	Particella:	354	Sub:	3	Estensione mq:	2714	Valore di mercato:	13.705.700	
	Scheda n°:	1526	Condizione giuridica:	Patrimoniale disponibile	Reddito dominicale:	61065	Valore catastale:	4.579.875	Reddito :	53.235						
Provincia:	NA	Comune:	Giugliano in Campania	Partita:	2822	Foglio:	83/E	Particella:	356	Sub:	1	Estensione mq:	1230	Valore di mercato:	6.211.500	
	Scheda n°:	1528	Condizione giuridica:	Patrimoniale disponibile	Reddito dominicale:	27675	Valore catastale:	2.075.625	Reddito :	39.970						
Provincia:	NA	Comune:	Giugliano in Campania	Partita:	2822	Foglio:	83/E	Particella:	356	Sub:	2	Estensione mq:	5230	Valore di mercato:	26.411.500	
	Scheda n°:	1527	Condizione giuridica:	Patrimoniale disponibile	Reddito dominicale:	117675	Valore catastale:	8.825.625	Reddito :							
Provincia:	NA	Comune:	Giugliano in Campania	Partita:	2822	Foglio:	83/E	Particella:	456	Sub:		Estensione mq:	704	Valore di mercato:	3.555.200	
	Scheda n°:	1674	Condizione giuridica:	Patrimoniale disponibile	Reddito dominicale:	4787	Valore catastale:	359.025	Reddito :							
Provincia:	NA	Comune:	Giugliano in Campania	Partita:	2822	Foglio:	83A	Particella:	468	Sub:	7	Estensione mq:	19210	Valore di mercato:	97.010.500	
	Scheda n°:	1568	Condizione giuridica:	Patrimoniale disponibile	Reddito dominicale:	130628	Valore catastale:	9.797.100	Reddito :	85.540						

# Regione Campania

Settore Demanio e Patrimonio  
Servizio Patrimonio

Consistenza del Patrimonio  
anno 2000

*Allegato B - Terreni*

Provincia:	NA	Comune:	Marigliano	Partita:	3647	Foglio:	14	Particella:	14	Sub:		Estensione mq:	22880	Valore di mercato:	194.480.000	
	Scheda n°:	916	Condizione giuridica:	Patrimoniale disponibile	Reddito dominicale:	1418560	Valore catastale:	106.392.000	Reddito :							
Provincia:	NA	Comune:	Marigliano	Partita:	3647	Foglio:	14	Particella:	20	Sub:		Estensione mq:	9320	Valore di mercato:	79.220.000	
	Scheda n°:	915	Condizione giuridica:	Patrimoniale disponibile	Reddito dominicale:	577840	Valore catastale:	43.338.000	Reddito :							
Provincia:	NA	Comune:	Napoli	Partita:	406	Foglio:	120	Particella:	66	Sub:		Estensione mq:	360	Valore di mercato:	1.962.000	
	Scheda n°:	886	Condizione giuridica:	Patrimoniale indisponibile	Reddito dominicale:	15170	Valore catastale:	1.137.750	Reddito :							
Provincia:	NA	Comune:	Napoli	Partita:	5216	Foglio:	211	Particella:	19	Sub:		Estensione mq:	3130	Valore di mercato:	4.006.400	
	Scheda n°:	911	Condizione giuridica:	Patrimoniale disponibile	Reddito dominicale:	2191	Valore catastale:	164.325	Reddito :							
Provincia:	NA	Comune:	Napoli	Partita:	5815	Foglio:	181	Particella:	164	Sub:		Estensione mq:	2800	Valore di mercato:	1.736.000	
	Scheda n°:	2586	Condizione giuridica:	Patrimoniale disponibile	Reddito dominicale:	2380	Valore catastale:	178.500	Reddito :							
Provincia:	NA	Comune:	Napoli	Partita:	7963	Foglio:	179	Particella:	224	Sub:		Estensione mq:	730	Valore di mercato:	8.103.000	
	Scheda n°:	2835	Condizione giuridica:	Patrimoniale disponibile	Reddito dominicale:	48545	Valore catastale:	3.640.875	Reddito :							
Provincia:	NA	Comune:	Napoli	Partita:	7973	Foglio:	179	Particella:	224	Sub:		Estensione mq:	730	Valore di mercato:	8.103.000	
	Scheda n°:	1465	Condizione giuridica:	Patrimoniale disponibile	Reddito dominicale:	14454	Valore catastale:	1.084.050	Reddito :							
Provincia:	NA	Comune:	Nola	Partita:	5781	Foglio:	20	Particella:	20	Sub:		Estensione mq:	3950	Valore di mercato:	33.180.000	
	Scheda n°:	884	Condizione giuridica:	Patrimoniale disponibile	Reddito dominicale:	310075	Valore catastale:	23.255.625	Reddito :							
Provincia:	NA	Comune:	Nola	Partita:	5781	Foglio:	20	Particella:	22	Sub:		Estensione mq:	4350	Valore di mercato:	48.720.000	
	Scheda n°:	885	Condizione giuridica:	Patrimoniale disponibile	Reddito dominicale:	197925	Valore catastale:	14.844.375	Reddito :							
Provincia:	NA	Comune:	Poggioreale	Partita:	1436	Foglio:	11	Particella:	160	Sub:		Estensione mq:	353	Valore di mercato:	194.150	
	Scheda n°:	2583	Condizione giuridica:	Patrimoniale indisponibile	Reddito dominicale:	211	Valore catastale:	15.825	Reddito :							
Provincia:	NA	Comune:	Poggioreale	Partita:	1436	Foglio:	11	Particella:	770	Sub:		Estensione mq:	14	Valore di mercato:	7.700	
	Scheda n°:	2584	Condizione giuridica:	Patrimoniale indisponibile	Reddito dominicale:	8	Valore catastale:	600	Reddito :							
Provincia:	NA	Comune:	Pozzuoli	Partita:	3015	Foglio:	35	Particella:	1	Sub:		Estensione mq:	460	Valore di mercato:		
	Scheda n°:	1870	Condizione giuridica:	Patrimoniale indisponibile	Reddito dominicale:	0	Valore catastale:	0	Reddito :							
Provincia:	NA	Comune:	Pozzuoli	Partita:	3015	Foglio:	35	Particella:	2	Sub:	1	Estensione mq:	1727130	Valore di mercato:	2.210.726.400	
	Scheda n°:	1871	Condizione giuridica:	Patrimoniale indisponibile	Reddito dominicale:	5181390	Valore catastale:	388.604.250	Reddito :							

# Regione Campania

Settore Demanio e Patrimonio  
Servizio Patrimonio

Consistenza del Patrimonio  
anno 2000

*Allegato B - Terreni*

Provincia:	NA	Comune:	Pozzuoli	Partita:	3015	Foglio:	35	Particella:	2	Sub:	2	Estensione mq:	7500	Valore di mercato:	9.600.000
Scheda n°:	1872	Condizione giuridica:	Patrimoniale indisponibile	Reddito dominicale:	22500	Valore catastale:	1.687.500	Reddito :	155.000						
Provincia:	NA	Comune:	Pozzuoli	Partita:	3015	Foglio:	35	Particella:	5	Sub:		Estensione mq:	737420	Valore di mercato:	943.897.600
Scheda n°:	1873	Condizione giuridica:	Patrimoniale indisponibile	Reddito dominicale:	2212260	Valore catastale:	165.919.500	Reddito :							
Provincia:	NA	Comune:	Pozzuoli	Partita:	3015	Foglio:	35	Particella:	6	Sub:		Estensione mq:	140	Valore di mercato:	
Scheda n°:	1874	Condizione giuridica:	Patrimoniale indisponibile	Reddito dominicale:	0	Valore catastale:	0	Reddito :							
Provincia:	NA	Comune:	Pozzuoli	Partita:	3015	Foglio:	35	Particella:	7	Sub:		Estensione mq:	30260	Valore di mercato:	18.761.200
Scheda n°:	1875	Condizione giuridica:	Patrimoniale indisponibile	Reddito dominicale:	12104	Valore catastale:	907.800	Reddito :							
Provincia:	NA	Comune:	Pozzuoli	Partita:	3015	Foglio:	7	Particella:	72	Sub:		Estensione mq:	1020	Valore di mercato:	632.400
Scheda n°:	1702	Condizione giuridica:	Patrimoniale indisponibile	Reddito dominicale:	510	Valore catastale:	38.250	Reddito :	2.036.114						
Provincia:	NA	Comune:	Pozzuoli	Partita:	3015	Foglio:	7	Particella:	146	Sub:		Estensione mq:	2260	Valore di mercato:	1.401.200
Scheda n°:	1703	Condizione giuridica:	Patrimoniale indisponibile	Reddito dominicale:	1630	Valore catastale:	122.250	Reddito :	4.606.698						
Provincia:	NA	Comune:	Pozzuoli	Partita:	3015	Foglio:	7	Particella:	147	Sub:		Estensione mq:	2930	Valore di mercato:	1.816.600
Scheda n°:	1704	Condizione giuridica:	Patrimoniale indisponibile	Reddito dominicale:	1465	Valore catastale:	109.875	Reddito :	6.704.781						
Provincia:	NA	Comune:	Pozzuoli	Partita:	3015	Foglio:	91	Particella:	1	Sub:	1	Estensione mq:	1870	Valore di mercato:	2.992.000
Scheda n°:	1705	Condizione giuridica:	Patrimoniale indisponibile	Reddito dominicale:	1122	Valore catastale:	84.150	Reddito :							
Provincia:	NA	Comune:	Pozzuoli	Partita:	3015	Foglio:	91	Particella:	1	Sub:	1	Estensione mq:	40220	Valore di mercato:	64.352.000
Scheda n°:	1718	Condizione giuridica:	Patrimoniale indisponibile	Reddito dominicale:	24132	Valore catastale:	1.809.900	Reddito :							
Provincia:	NA	Comune:	Pozzuoli	Partita:	3015	Foglio:	91	Particella:	1	Sub:	2	Estensione mq:	600	Valore di mercato:	960.000
Scheda n°:	1706	Condizione giuridica:	Patrimoniale indisponibile	Reddito dominicale:	360	Valore catastale:	27.000	Reddito :	1.645.346						
Provincia:	NA	Comune:	Pozzuoli	Partita:	3015	Foglio:	91	Particella:	1	Sub:	3	Estensione mq:	34720	Valore di mercato:	55.552.000
Scheda n°:	1707	Condizione giuridica:	Patrimoniale indisponibile	Reddito dominicale:	20832	Valore catastale:	1.562.400	Reddito :	179.959.678						
Provincia:	NA	Comune:	Pozzuoli	Partita:	3015	Foglio:	91	Particella:	2	Sub:	1	Estensione mq:	40386	Valore di mercato:	64.617.600
Scheda n°:	1708	Condizione giuridica:	Patrimoniale indisponibile	Reddito dominicale:	24231	Valore catastale:	1.817.325	Reddito :							
Provincia:	NA	Comune:	Pozzuoli	Partita:	3015	Foglio:	91	Particella:	3	Sub:		Estensione mq:	6260	Valore di mercato:	30.048.000
Scheda n°:	1712	Condizione giuridica:	Patrimoniale disponibile	Reddito dominicale:	233498	Valore catastale:	17.512.350	Reddito :							



# Regione Campania

Settore Demanio e Patrimonio  
Servizio Patrimonio

Consistenza del Patrimonio  
anno 2000

*Allegato B - Terreni*

Provincia:	NA	Comune:	Pozzuoli	Partita:	3015	Foglio:	91	Particella:	9	Sub:	1	Estensione mq:	20370	Valore di mercato:	73.332.000	
	Scheda n°:	1688	Condizione giuridica:	Patrimoniale disponibile	Reddito dominicale:	472584	Valore catastale:	35.443.800	Reddito :							
Provincia:	NA	Comune:	Pozzuoli	Partita:	3015	Foglio:	91	Particella:	21	Sub:		Estensione mq:	2760	Valore di mercato:	9.936.000	
	Scheda n°:	1720	Condizione giuridica:	Patrimoniale disponibile	Reddito dominicale:	20148	Valore catastale:	1.511.100	Reddito :							
Provincia:	NA	Comune:	Pozzuoli	Partita:	3015	Foglio:	91	Particella:	33	Sub:		Estensione mq:	690	Valore di mercato:		
	Scheda n°:	1737	Condizione giuridica:	Patrimoniale disponibile	Reddito dominicale:	0	Valore catastale:	0	Reddito :							
Provincia:	NA	Comune:	Pozzuoli	Partita:	3015	Foglio:	91	Particella:	34	Sub:		Estensione mq:	2212	Valore di mercato:	7.963.200	
	Scheda n°:	1696	Condizione giuridica:	Patrimoniale disponibile	Reddito dominicale:	38710	Valore catastale:	2.903.250	Reddito :							93.855
Provincia:	NA	Comune:	Pozzuoli	Partita:	3015	Foglio:	91	Particella:	36	Sub:		Estensione mq:	1750	Valore di mercato:	6.300.000	
	Scheda n°:	1738	Condizione giuridica:	Patrimoniale disponibile	Reddito dominicale:	30625	Valore catastale:	2.296.875	Reddito :							
Provincia:	NA	Comune:	Pozzuoli	Partita:	3015	Foglio:	91	Particella:	41	Sub:		Estensione mq:	4080	Valore di mercato:	34.680.000	
	Scheda n°:	1721	Condizione giuridica:	Patrimoniale disponibile	Reddito dominicale:	190536	Valore catastale:	14.290.200	Reddito :							
Provincia:	NA	Comune:	Pozzuoli	Partita:	3015	Foglio:	91	Particella:	49	Sub:		Estensione mq:	4735	Valore di mercato:	33.618.500	
	Scheda n°:	1722	Condizione giuridica:	Patrimoniale disponibile	Reddito dominicale:	262922	Valore catastale:	19.719.150	Reddito :							
Provincia:	NA	Comune:	Pozzuoli	Partita:	3015	Foglio:	91	Particella:	50	Sub:		Estensione mq:	2160	Valore di mercato:	18.360.000	
	Scheda n°:	1698	Condizione giuridica:	Patrimoniale disponibile	Reddito dominicale:	100872	Valore catastale:	7.565.400	Reddito :							4.319.035
Provincia:	NA	Comune:	Pozzuoli	Partita:	3015	Foglio:	91	Particella:	55	Sub:		Estensione mq:	1180	Valore di mercato:		
	Scheda n°:	1739	Condizione giuridica:	Patrimoniale disponibile	Reddito dominicale:	0	Valore catastale:	0	Reddito :							
Provincia:	NA	Comune:	Pozzuoli	Partita:	3015	Foglio:	91	Particella:	60	Sub:		Estensione mq:	1174	Valore di mercato:		
	Scheda n°:	1724	Condizione giuridica:	Patrimoniale disponibile	Reddito dominicale:	0	Valore catastale:	0	Reddito :							
Provincia:	NA	Comune:	Pozzuoli	Partita:	3015	Foglio:	91	Particella:	61	Sub:		Estensione mq:	300	Valore di mercato:		
	Scheda n°:	1740	Condizione giuridica:	Patrimoniale disponibile	Reddito dominicale:	0	Valore catastale:	0	Reddito :							
Provincia:	NA	Comune:	Pozzuoli	Partita:	3015	Foglio:	91	Particella:	63	Sub:		Estensione mq:	1290	Valore di mercato:	9.159.000	
	Scheda n°:	1729	Condizione giuridica:	Patrimoniale disponibile	Reddito dominicale:	52503	Valore catastale:	3.937.725	Reddito :							
Provincia:	NA	Comune:	Pozzuoli	Partita:	3015	Foglio:	91	Particella:	64	Sub:		Estensione mq:	3620	Valore di mercato:	13.032.000	
	Scheda n°:	1697	Condizione giuridica:	Patrimoniale disponibile	Reddito dominicale:	83984	Valore catastale:	6.298.800	Reddito :							

# Regione Campania

Settore Demanio e Patrimonio  
Servizio Patrimonio

Consistenza del Patrimonio  
anno 2000

*Allegato B - Terreni*

Provincia:	NA	Comune:	Pozzuoli	Partita:	3015	Foglio:	91	Particella:	65	Sub:		Estensione mq:	840	Valore di mercato:	
Scheda n°:	1742	Condizione giuridica:	Patrimoniale disponibile	Reddito dominicale:	0	Valore catastale:	0	Reddito :							
Provincia:	NA	Comune:	Pozzuoli	Partita:	3015	Foglio:	91	Particella:	67	Sub:		Estensione mq:	1154	Valore di mercato:	
Scheda n°:	1743	Condizione giuridica:	Patrimoniale disponibile	Reddito dominicale:	0	Valore catastale:	0	Reddito :							
Provincia:	NA	Comune:	Pozzuoli	Partita:	3015	Foglio:	91	Particella:	68	Sub:		Estensione mq:	37	Valore di mercato:	
Scheda n°:	1744	Condizione giuridica:	Patrimoniale disponibile	Reddito dominicale:	0	Valore catastale:	0	Reddito :							
Provincia:	NA	Comune:	Pozzuoli	Partita:	3015	Foglio:	91	Particella:	70	Sub:		Estensione mq:	1144	Valore di mercato:	
Scheda n°:	1745	Condizione giuridica:	Patrimoniale disponibile	Reddito dominicale:	0	Valore catastale:	0	Reddito :							
Provincia:	NA	Comune:	Pozzuoli	Partita:	3015	Foglio:	91	Particella:	72	Sub:		Estensione mq:	31252	Valore di mercato:	112.507.200
Scheda n°:	1746	Condizione giuridica:	Patrimoniale disponibile	Reddito dominicale:	725046	Valore catastale:	54.378.450	Reddito :							
Provincia:	NA	Comune:	Pozzuoli	Partita:	3015	Foglio:	91	Particella:	73	Sub:	1	Estensione mq:	2700	Valore di mercato:	9.720.000
Scheda n°:	1747	Condizione giuridica:	Patrimoniale disponibile	Reddito dominicale:	62640	Valore catastale:	4.698.000	Reddito :							
Provincia:	NA	Comune:	Pozzuoli	Partita:	3015	Foglio:	91	Particella:	74	Sub:	1	Estensione mq:	2100	Valore di mercato:	14.910.000
Scheda n°:	1713	Condizione giuridica:	Patrimoniale disponibile	Reddito dominicale:	85470	Valore catastale:	6.410.250	Reddito :	4.442.433						
Provincia:	NA	Comune:	Pozzuoli	Partita:	3015	Foglio:	91	Particella:	74	Sub:	1	Estensione mq:	4321	Valore di mercato:	30.679.100
Scheda n°:	1748	Condizione giuridica:	Patrimoniale disponibile	Reddito dominicale:	175864	Valore catastale:	13.189.800	Reddito :							
Provincia:	NA	Comune:	Pozzuoli	Partita:	3015	Foglio:	91	Particella:	74	Sub:	2	Estensione mq:	700	Valore di mercato:	4.970.000
Scheda n°:	1730	Condizione giuridica:	Patrimoniale disponibile	Reddito dominicale:	28490	Valore catastale:	2.136.750	Reddito :							
Provincia:	NA	Comune:	Pozzuoli	Partita:	3015	Foglio:	91	Particella:	75	Sub:	1	Estensione mq:	20	Valore di mercato:	72.000
Scheda n°:	1714	Condizione giuridica:	Patrimoniale disponibile	Reddito dominicale:	334	Valore catastale:	25.050	Reddito :	141.220						
Provincia:	NA	Comune:	Pozzuoli	Partita:	3015	Foglio:	91	Particella:	75	Sub:	2	Estensione mq:	1450	Valore di mercato:	10.295.000
Scheda n°:	1731	Condizione giuridica:	Patrimoniale disponibile	Reddito dominicale:	59015	Valore catastale:	4.426.125	Reddito :							
Provincia:	NA	Comune:	Pozzuoli	Partita:	3015	Foglio:	91	Particella:	78	Sub:		Estensione mq:	6440	Valore di mercato:	23.184.000
Scheda n°:	1732	Condizione giuridica:	Patrimoniale disponibile	Reddito dominicale:	36708	Valore catastale:	2.753.100	Reddito :							
Provincia:	NA	Comune:	Pozzuoli	Partita:	3015	Foglio:	91	Particella:	80	Sub:		Estensione mq:	1450	Valore di mercato:	899.000
Scheda n°:	1750	Condizione giuridica:	Patrimoniale indisponibile	Reddito dominicale:	1015	Valore catastale:	76.125	Reddito :							

# Regione Campania

Settore Demanio e Patrimonio  
Servizio Patrimonio

Consistenza del Patrimonio  
anno 2000

*Allegato B - Terreni*

Provincia:	NA	Comune:	Pozzuoli	Partita:	3015	Foglio:	91	Particella:	81	Sub:		Estensione mq:	1060	Valore di mercato:	657.200	
	Scheda n°:	1751	Condizione giuridica:	Patrimoniale indisponibile	Reddito dominicale:	742	Valore catastale:	55.650	Reddito :							
Provincia:	NA	Comune:	Pozzuoli	Partita:	3015	Foglio:	91	Particella:	82	Sub:		Estensione mq:	5135	Valore di mercato:	3.183.700	
	Scheda n°:	1752	Condizione giuridica:	Patrimoniale indisponibile	Reddito dominicale:	3594	Valore catastale:	269.550	Reddito :							
Provincia:	NA	Comune:	Pozzuoli	Partita:	3015	Foglio:	91	Particella:	84	Sub:	1	Estensione mq:	11250	Valore di mercato:	40.500.000	
	Scheda n°:	1700	Condizione giuridica:	Patrimoniale disponibile	Reddito dominicale:	261000	Valore catastale:	19.575.000	Reddito :							
Provincia:	NA	Comune:	Pozzuoli	Partita:	3015	Foglio:	91	Particella:	84	Sub:	1	Estensione mq:	1200	Valore di mercato:	4.320.000	
	Scheda n°:	1846	Condizione giuridica:	Patrimoniale disponibile	Reddito dominicale:	27840	Valore catastale:	2.088.000	Reddito :							202.415
Provincia:	NA	Comune:	Pozzuoli	Partita:	3015	Foglio:	91	Particella:	87	Sub:		Estensione mq:	1350	Valore di mercato:	837.000	
	Scheda n°:	1757	Condizione giuridica:	Patrimoniale indisponibile	Reddito dominicale:	945	Valore catastale:	70.875	Reddito :							
Provincia:	NA	Comune:	Pozzuoli	Partita:	3015	Foglio:	91	Particella:	91	Sub:		Estensione mq:	900	Valore di mercato:	4.320.000	
	Scheda n°:	1733	Condizione giuridica:	Patrimoniale disponibile	Reddito dominicale:	15480	Valore catastale:	1.161.000	Reddito :							
Provincia:	NA	Comune:	Pozzuoli	Partita:	3015	Foglio:	91	Particella:	92	Sub:	1	Estensione mq:	4600	Valore di mercato:	16.560.000	
	Scheda n°:	1715	Condizione giuridica:	Patrimoniale disponibile	Reddito dominicale:	106720	Valore catastale:	8.004.000	Reddito :							1.000
Provincia:	NA	Comune:	Pozzuoli	Partita:	3015	Foglio:	91	Particella:	92	Sub:	2	Estensione mq:	2560	Valore di mercato:	9.216.000	
	Scheda n°:	1847	Condizione giuridica:	Patrimoniale disponibile	Reddito dominicale:	59392	Valore catastale:	4.454.400	Reddito :							
Provincia:	NA	Comune:	Pozzuoli	Partita:	3015	Foglio:	91	Particella:	99	Sub:		Estensione mq:	1640	Valore di mercato:	5.904.000	
	Scheda n°:	1734	Condizione giuridica:	Patrimoniale disponibile	Reddito dominicale:	38048	Valore catastale:	2.853.600	Reddito :							
Provincia:	NA	Comune:	Pozzuoli	Partita:	3015	Foglio:	91	Particella:	101	Sub:		Estensione mq:	10	Valore di mercato:	6.200	
	Scheda n°:	1735	Condizione giuridica:	Patrimoniale indisponibile	Reddito dominicale:	7	Valore catastale:	525	Reddito :							
Provincia:	NA	Comune:	Pozzuoli	Partita:	3015	Foglio:	91	Particella:	103	Sub:		Estensione mq:	2838	Valore di mercato:	10.216.800	
	Scheda n°:	1736	Condizione giuridica:	Patrimoniale disponibile	Reddito dominicale:	65841	Valore catastale:	4.938.075	Reddito :							
Provincia:	NA	Comune:	Pozzuoli	Partita:	3015	Foglio:	91	Particella:	104	Sub:		Estensione mq:	1170	Valore di mercato:	4.212.000	
	Scheda n°:	1758	Condizione giuridica:	Patrimoniale disponibile	Reddito dominicale:	27144	Valore catastale:	2.035.800	Reddito :							
Provincia:	NA	Comune:	Pozzuoli	Partita:	3015	Foglio:	91	Particella:	104	Sub:	1	Estensione mq:	6500	Valore di mercato:	23.400.000	
	Scheda n°:	1699	Condizione giuridica:	Patrimoniale disponibile	Reddito dominicale:	150800	Valore catastale:	11.310.000	Reddito :							101.295

# Regione Campania

Settore Demanio e Patrimonio  
Servizio Patrimonio

Consistenza del Patrimonio  
anno 2000

*Allegato B - Terreni*

Provincia:	NA	Comune:	Pozzuoli	Partita:	3015	Foglio:	91	Particella:	104	Sub:	1	Estensione mq:	150	Valore di mercato:	540.000	
	Scheda n°:	1716	Condizione giuridica:	Patrimoniale disponibile	Reddito dominicale:	3480	Valore catastale:	261.000	Reddito :	56.415						
Provincia:	NA	Comune:	Pozzuoli	Partita:	3015	Foglio:	91	Particella:	104	Sub:	2	Estensione mq:	150	Valore di mercato:	540.000	
	Scheda n°:	1717	Condizione giuridica:	Patrimoniale disponibile	Reddito dominicale:	3480	Valore catastale:	261.000	Reddito :	56.415						
Provincia:	NA	Comune:	Pozzuoli	Partita:	3015	Foglio:	91	Particella:	117	Sub:		Estensione mq:	85	Valore di mercato:	52.700	
	Scheda n°:	1759	Condizione giuridica:	Patrimoniale indisponibile	Reddito dominicale:	59	Valore catastale:	4.425	Reddito :							
Provincia:	NA	Comune:	Pozzuoli	Partita:	3015	Foglio:	91	Particella:	118	Sub:		Estensione mq:	10	Valore di mercato:	6.200	
	Scheda n°:	1760	Condizione giuridica:	Patrimoniale indisponibile	Reddito dominicale:	7	Valore catastale:	525	Reddito :							
Provincia:	NA	Comune:	Pozzuoli	Partita:	3015	Foglio:	91	Particella:	121	Sub:		Estensione mq:	30	Valore di mercato:	18.600	
	Scheda n°:	1761	Condizione giuridica:	Patrimoniale indisponibile	Reddito dominicale:	21	Valore catastale:	1.575	Reddito :							
Provincia:	NA	Comune:	Pozzuoli	Partita:	3015	Foglio:	91	Particella:	125	Sub:	1	Estensione mq:	3022	Valore di mercato:	10.879.200	
	Scheda n°:	1687	Condizione giuridica:	Patrimoniale disponibile	Reddito dominicale:	22061	Valore catastale:	1.654.575	Reddito :	300.000						
Provincia:	NA	Comune:	Pozzuoli	Partita:	3015	Foglio:	91	Particella:	125	Sub:	2	Estensione mq:	5220	Valore di mercato:	18.792.000	
	Scheda n°:	1689	Condizione giuridica:	Patrimoniale disponibile	Reddito dominicale:	38106	Valore catastale:	2.857.950	Reddito :	100.460						
Provincia:	NA	Comune:	Pozzuoli	Partita:	3015	Foglio:	91	Particella:	125	Sub:	3	Estensione mq:	6134	Valore di mercato:	22.082.400	
	Scheda n°:	1709	Condizione giuridica:	Patrimoniale disponibile	Reddito dominicale:	44778	Valore catastale:	3.358.350	Reddito :							
Provincia:	NA	Comune:	Pozzuoli	Partita:	3015	Foglio:	91	Particella:	125	Sub:	4	Estensione mq:	2450	Valore di mercato:	8.820.000	
	Scheda n°:	1710	Condizione giuridica:	Patrimoniale disponibile	Reddito dominicale:	17885	Valore catastale:	1.341.375	Reddito :	5.038.872						
Provincia:	NA	Comune:	Pozzuoli	Partita:	3015	Foglio:	91	Particella:	125	Sub:	5	Estensione mq:	5000	Valore di mercato:	18.000.000	
	Scheda n°:	1711	Condizione giuridica:	Patrimoniale disponibile	Reddito dominicale:	36500	Valore catastale:	2.737.500	Reddito :	10.283.410						
Provincia:	NA	Comune:	Pozzuoli	Partita:	3015	Foglio:	91	Particella:	125	Sub:	6	Estensione mq:	1000	Valore di mercato:	3.600.000	
	Scheda n°:	1719	Condizione giuridica:	Patrimoniale indisponibile	Reddito dominicale:	7300	Valore catastale:	547.500	Reddito :							
Provincia:	NA	Comune:	Pozzuoli	Partita:	3015	Foglio:	91	Particella:	126	Sub:	1	Estensione mq:	851	Valore di mercato:	3.063.600	
	Scheda n°:	1690	Condizione giuridica:	Patrimoniale disponibile	Reddito dominicale:	19743	Valore catastale:	1.480.725	Reddito :							
Provincia:	NA	Comune:	Pozzuoli	Partita:	3015	Foglio:	91	Particella:	126	Sub:	2	Estensione mq:	1210	Valore di mercato:	4.356.000	
	Scheda n°:	1691	Condizione giuridica:	Patrimoniale disponibile	Reddito dominicale:	28072	Valore catastale:	2.105.400	Reddito :							

# Regione Campania

Settore Demanio e Patrimonio  
Servizio Patrimonio

Consistenza del Patrimonio  
anno 2000

*Allegato B - Terreni*

Provincia:	NA	Comune:	Pozzuoli	Partita:	3015	Foglio:	91	Particella:	126	Sub:	3	Estensione mq:	1070	Valore di mercato:	3.852.000	
	Scheda n°:	1692	Condizione giuridica:	Patrimoniale disponibile	Reddito dominicale:	24824	Valore catastale:	1.861.800	Reddito :							
Provincia:	NA	Comune:	Pozzuoli	Partita:	3015	Foglio:	91	Particella:	126	Sub:	4	Estensione mq:	3230	Valore di mercato:	11.628.000	
	Scheda n°:	1693	Condizione giuridica:	Patrimoniale disponibile	Reddito dominicale:	74936	Valore catastale:	5.620.200	Reddito :							
Provincia:	NA	Comune:	Pozzuoli	Partita:	3015	Foglio:	91	Particella:	126	Sub:	5	Estensione mq:	1252	Valore di mercato:	4.507.200	
	Scheda n°:	1694	Condizione giuridica:	Patrimoniale disponibile	Reddito dominicale:	29046	Valore catastale:	2.178.450	Reddito :							
Provincia:	NA	Comune:	Pozzuoli	Partita:	3015	Foglio:	91	Particella:	126	Sub:	6	Estensione mq:	1217	Valore di mercato:	4.381.200	
	Scheda n°:	1701	Condizione giuridica:	Patrimoniale disponibile	Reddito dominicale:	28234	Valore catastale:	2.117.550	Reddito :							
Provincia:	NA	Comune:	Pozzuoli	Partita:	3015	Foglio:	91	Particella:	131	Sub:		Estensione mq:	1012	Valore di mercato:	3.643.200	
	Scheda n°:	1753	Condizione giuridica:	Patrimoniale disponibile	Reddito dominicale:	23478	Valore catastale:	1.760.850	Reddito :							
Provincia:	NA	Comune:	Pozzuoli	Partita:	3015	Foglio:	91	Particella:	132	Sub:		Estensione mq:	65	Valore di mercato:	234.000	
	Scheda n°:	1754	Condizione giuridica:	Patrimoniale disponibile	Reddito dominicale:	1508	Valore catastale:	113.100	Reddito :							
Provincia:	NA	Comune:	Pozzuoli	Partita:	3015	Foglio:	91	Particella:	133	Sub:		Estensione mq:	228	Valore di mercato:	820.800	
	Scheda n°:	1755	Condizione giuridica:	Patrimoniale disponibile	Reddito dominicale:	5290	Valore catastale:	396.750	Reddito :							
Provincia:	NA	Comune:	Pozzuoli	Partita:	3015	Foglio:	91	Particella:	160	Sub:		Estensione mq:	393	Valore di mercato:	1.414.800	
	Scheda n°:	1756	Condizione giuridica:	Patrimoniale disponibile	Reddito dominicale:	9117	Valore catastale:	683.775	Reddito :							
Provincia:	NA	Comune:	Pozzuoli	Partita:	3015	Foglio:	91	Particella:	188	Sub:		Estensione mq:	175	Valore di mercato:	1.487.500	
	Scheda n°:	1723	Condizione giuridica:	Patrimoniale disponibile	Reddito dominicale:	8172	Valore catastale:	612.900	Reddito :							
Provincia:	NA	Comune:	Pozzuoli	Partita:	3015	Foglio:	91	Particella:	193	Sub:		Estensione mq:	141	Valore di mercato:		
	Scheda n°:	1725	Condizione giuridica:	Patrimoniale disponibile	Reddito dominicale:	0	Valore catastale:	0	Reddito :							
Provincia:	NA	Comune:	Pozzuoli	Partita:	3015	Foglio:	91	Particella:	195	Sub:		Estensione mq:	81	Valore di mercato:		
	Scheda n°:	1726	Condizione giuridica:	Patrimoniale disponibile	Reddito dominicale:	0	Valore catastale:	0	Reddito :							
Provincia:	NA	Comune:	Pozzuoli	Partita:	3015	Foglio:	91	Particella:	196	Sub:		Estensione mq:	26	Valore di mercato:		
	Scheda n°:	1727	Condizione giuridica:	Patrimoniale disponibile	Reddito dominicale:	0	Valore catastale:	0	Reddito :							
Provincia:	NA	Comune:	Pozzuoli	Partita:	3015	Foglio:	91	Particella:	197	Sub:		Estensione mq:	120	Valore di mercato:		
	Scheda n°:	1728	Condizione giuridica:	Patrimoniale disponibile	Reddito dominicale:	0	Valore catastale:	0	Reddito :							

# Regione Campania

Settore Demanio e Patrimonio  
Servizio Patrimonio

Consistenza del Patrimonio  
anno 2000

*Allegato B - Terreni*

Provincia:	NA	Comune:	Pozzuoli	Partita:	3015	Foglio:	91	Particella:	198	Sub:		Estensione mq:	48	Valore di mercato:	
Scheda n°:	1741	Condizione giuridica:	Patrimoniale disponibile	Reddito dominicale:	0	Valore catastale:	0	Reddito :							
Provincia:	NA	Comune:	Pozzuoli	Partita:	3015	Foglio:	91	Particella:	200	Sub:		Estensione mq:	6	Valore di mercato:	
Scheda n°:	1749	Condizione giuridica:	Patrimoniale disponibile	Reddito dominicale:	0	Valore catastale:	0	Reddito :							
Provincia:	NA	Comune:	Pozzuoli	Partita:	3015	Foglio:	91	Particella:	202	Sub:		Estensione mq:	7655	Valore di mercato:	27.558.000
Scheda n°:	1695	Condizione giuridica:	Patrimoniale disponibile	Reddito dominicale:	177596	Valore catastale:	13.319.700	Reddito :	128.240						
Provincia:	NA	Comune:	Pozzuoli	Partita:	3015	Foglio:	92	Particella:	7	Sub:	1	Estensione mq:	360	Valore di mercato:	259.200
Scheda n°:	1848	Condizione giuridica:	Patrimoniale disponibile	Reddito dominicale:	612	Valore catastale:	45.900	Reddito :	94.307						
Provincia:	NA	Comune:	Pozzuoli	Partita:	3015	Foglio:	92	Particella:	23	Sub:		Estensione mq:	1850	Valore di mercato:	6.660.000
Scheda n°:	1850	Condizione giuridica:	Patrimoniale disponibile	Reddito dominicale:	33855	Valore catastale:	2.539.125	Reddito :							
Provincia:	NA	Comune:	Pozzuoli	Partita:	3015	Foglio:	92	Particella:	25	Sub:	1	Estensione mq:	50000	Valore di mercato:	80.000.000
Scheda n°:	1851	Condizione giuridica:	Patrimoniale indisponibile	Reddito dominicale:	30000	Valore catastale:	2.250.000	Reddito :							
Provincia:	NA	Comune:	Pozzuoli	Partita:	3015	Foglio:	92	Particella:	25	Sub:	2	Estensione mq:	78782	Valore di mercato:	126.051.200
Scheda n°:	1854	Condizione giuridica:	Patrimoniale indisponibile	Reddito dominicale:	47677	Valore catastale:	3.575.775	Reddito :	16.435.407						
Provincia:	NA	Comune:	Pozzuoli	Partita:	3015	Foglio:	92	Particella:	25	Sub:	3	Estensione mq:	680	Valore di mercato:	1.088.000
Scheda n°:	1802	Condizione giuridica:	Patrimoniale indisponibile	Reddito dominicale:	408	Valore catastale:	30.600	Reddito :							
Provincia:	NA	Comune:	Pozzuoli	Partita:	3015	Foglio:	92	Particella:	26	Sub:	1	Estensione mq:	4009	Valore di mercato:	2.485.580
Scheda n°:	1778	Condizione giuridica:	Patrimoniale indisponibile	Reddito dominicale:	2806	Valore catastale:	210.450	Reddito :							
Provincia:	NA	Comune:	Pozzuoli	Partita:	3015	Foglio:	92	Particella:	26	Sub:	2	Estensione mq:	880	Valore di mercato:	545.600
Scheda n°:	1852	Condizione giuridica:	Patrimoniale indisponibile	Reddito dominicale:	616	Valore catastale:	46.200	Reddito :	2.468.018						
Provincia:	NA	Comune:	Pozzuoli	Partita:	3015	Foglio:	92	Particella:	26	Sub:	3	Estensione mq:	2050	Valore di mercato:	1.271.000
Scheda n°:	1779	Condizione giuridica:	Patrimoniale indisponibile	Reddito dominicale:	1435	Valore catastale:	107.625	Reddito :	6.375.717						
Provincia:	NA	Comune:	Pozzuoli	Partita:	3015	Foglio:	92	Particella:	26	Sub:	4	Estensione mq:	2080	Valore di mercato:	1.289.600
Scheda n°:	1853	Condizione giuridica:	Patrimoniale indisponibile	Reddito dominicale:	1456	Valore catastale:	109.200	Reddito :	5.141.708						
Provincia:	NA	Comune:	Pozzuoli	Partita:	3015	Foglio:	92	Particella:	26	Sub:	5	Estensione mq:	3850	Valore di mercato:	2.387.000
Scheda n°:	1803	Condizione giuridica:	Patrimoniale indisponibile	Reddito dominicale:	0	Valore catastale:	0	Reddito :							

# Regione Campania

Settore Demanio e Patrimonio  
Servizio Patrimonio

Consistenza del Patrimonio  
anno 2000

*Allegato B - Terreni*

Provincia:	NA	Comune:	Pozzuoli	Partita:	3015	Foglio:	92	Particella:	26	Sub:	6	Estensione mq:	9156	Valore di mercato:	5.676.720	
	Scheda n°:	1804	Condizione giuridica:	Patrimoniale indisponibile	Reddito dominicale:	6409	Valore catastale:	480.675	Reddito :							
Provincia:	NA	Comune:	Pozzuoli	Partita:	3015	Foglio:	92	Particella:	27	Sub:	1	Estensione mq:	1700	Valore di mercato:	1.054.000	
	Scheda n°:	1780	Condizione giuridica:	Patrimoniale indisponibile	Reddito dominicale:	1190	Valore catastale:	89.250	Reddito :							11.741.595
Provincia:	NA	Comune:	Pozzuoli	Partita:	3015	Foglio:	92	Particella:	27	Sub:	2	Estensione mq:	2250	Valore di mercato:	1.395.000	
	Scheda n°:	1781	Condizione giuridica:	Patrimoniale indisponibile	Reddito dominicale:	1575	Valore catastale:	118.125	Reddito :							771.258
Provincia:	NA	Comune:	Pozzuoli	Partita:	3015	Foglio:	92	Particella:	27	Sub:	3	Estensione mq:	1050	Valore di mercato:	651.000	
	Scheda n°:	1782	Condizione giuridica:	Patrimoniale indisponibile	Reddito dominicale:	735	Valore catastale:	55.125	Reddito :							
Provincia:	NA	Comune:	Pozzuoli	Partita:	3015	Foglio:	92	Particella:	27	Sub:	4	Estensione mq:	1725	Valore di mercato:	1.069.500	
	Scheda n°:	1783	Condizione giuridica:	Patrimoniale indisponibile	Reddito dominicale:	1207	Valore catastale:	90.525	Reddito :							1.000
Provincia:	NA	Comune:	Pozzuoli	Partita:	3015	Foglio:	92	Particella:	27	Sub:	5	Estensione mq:	1531	Valore di mercato:	949.220	
	Scheda n°:	1784	Condizione giuridica:	Patrimoniale indisponibile	Reddito dominicale:	1072	Valore catastale:	80.400	Reddito :							
Provincia:	NA	Comune:	Pozzuoli	Partita:	3015	Foglio:	92	Particella:	27	Sub:	6	Estensione mq:	1000	Valore di mercato:	620.000	
	Scheda n°:	1785	Condizione giuridica:	Patrimoniale indisponibile	Reddito dominicale:	700	Valore catastale:	52.500	Reddito :							
Provincia:	NA	Comune:	Pozzuoli	Partita:	3015	Foglio:	92	Particella:	27	Sub:	7	Estensione mq:	420	Valore di mercato:	260.400	
	Scheda n°:	1787	Condizione giuridica:	Patrimoniale indisponibile	Reddito dominicale:	0	Valore catastale:	0	Reddito :							
Provincia:	NA	Comune:	Pozzuoli	Partita:	3015	Foglio:	92	Particella:	27	Sub:	8	Estensione mq:	20	Valore di mercato:	12.400	
	Scheda n°:	1788	Condizione giuridica:	Patrimoniale indisponibile	Reddito dominicale:	2	Valore catastale:	150	Reddito :							
Provincia:	NA	Comune:	Pozzuoli	Partita:	3015	Foglio:	92	Particella:	27	Sub:	9	Estensione mq:	2410	Valore di mercato:	1.494.200	
	Scheda n°:	1811	Condizione giuridica:	Patrimoniale indisponibile	Reddito dominicale:	1687	Valore catastale:	126.525	Reddito :							
Provincia:	NA	Comune:	Pozzuoli	Partita:	3015	Foglio:	92	Particella:	27	Sub:	10	Estensione mq:	7054	Valore di mercato:	4.373.480	
	Scheda n°:	1812	Condizione giuridica:	Patrimoniale indisponibile	Reddito dominicale:	4938	Valore catastale:	370.350	Reddito :							
Provincia:	NA	Comune:	Pozzuoli	Partita:	3015	Foglio:	92	Particella:	28	Sub:		Estensione mq:	7920	Valore di mercato:	12.672.000	
	Scheda n°:	1789	Condizione giuridica:	Patrimoniale indisponibile	Reddito dominicale:	4752	Valore catastale:	356.400	Reddito :							16.288.922
Provincia:	NA	Comune:	Pozzuoli	Partita:	3015	Foglio:	92	Particella:	28	Sub:	2	Estensione mq:	12051	Valore di mercato:	19.281.600	
	Scheda n°:	1805	Condizione giuridica:	Patrimoniale indisponibile	Reddito dominicale:	7231	Valore catastale:	542.325	Reddito :							

# Regione Campania

Settore Demanio e Patrimonio  
Servizio Patrimonio

Consistenza del Patrimonio  
anno 2000

*Allegato B - Terreni*

Provincia:	NA	Comune:	Pozzuoli	Partita:	3015	Foglio:	92	Particella:	34	Sub:		Estensione mq:	1197	Valore di mercato:	1.915.200	
	Scheda n°:	1806	Condizione giuridica:	Patrimoniale indisponibile	Reddito dominicale:	718	Valore catastale:	53.850	Reddito :							
Provincia:	NA	Comune:	Pozzuoli	Partita:	3015	Foglio:	92	Particella:	38	Sub:	1	Estensione mq:	2212	Valore di mercato:	3.539.200	
	Scheda n°:	1807	Condizione giuridica:	Patrimoniale indisponibile	Reddito dominicale:	1327	Valore catastale:	99.525	Reddito :							
Provincia:	NA	Comune:	Pozzuoli	Partita:	3015	Foglio:	92	Particella:	41	Sub:	1	Estensione mq:	8610	Valore di mercato:	5.338.200	
	Scheda n°:	1790	Condizione giuridica:	Patrimoniale indisponibile	Reddito dominicale:	6027	Valore catastale:	452.025	Reddito :							
Provincia:	NA	Comune:	Pozzuoli	Partita:	3015	Foglio:	92	Particella:	41	Sub:	2	Estensione mq:	75	Valore di mercato:	46.500	
	Scheda n°:	1791	Condizione giuridica:	Patrimoniale indisponibile	Reddito dominicale:	52	Valore catastale:	3.900	Reddito :							
Provincia:	NA	Comune:	Pozzuoli	Partita:	3015	Foglio:	92	Particella:	41	Sub:	3	Estensione mq:	6359	Valore di mercato:	3.942.580	
	Scheda n°:	1792	Condizione giuridica:	Patrimoniale indisponibile	Reddito dominicale:	4451	Valore catastale:	333.825	Reddito :							13.078.440
Provincia:	NA	Comune:	Pozzuoli	Partita:	3015	Foglio:	92	Particella:	41	Sub:	4	Estensione mq:	23919	Valore di mercato:	14.829.780	
	Scheda n°:	1793	Condizione giuridica:	Patrimoniale indisponibile	Reddito dominicale:	16743	Valore catastale:	1.255.725	Reddito :							22.957.095
Provincia:	NA	Comune:	Pozzuoli	Partita:	3015	Foglio:	92	Particella:	41	Sub:	5	Estensione mq:	6857	Valore di mercato:	4.251.340	
	Scheda n°:	1794	Condizione giuridica:	Patrimoniale indisponibile	Reddito dominicale:	4800	Valore catastale:	360.000	Reddito :							14.102.668
Provincia:	NA	Comune:	Pozzuoli	Partita:	3015	Foglio:	92	Particella:	41	Sub:	6	Estensione mq:	31380	Valore di mercato:	19.455.600	
	Scheda n°:	1795	Condizione giuridica:	Patrimoniale indisponibile	Reddito dominicale:	21966	Valore catastale:	1.647.450	Reddito :							37.576.952
Provincia:	NA	Comune:	Pozzuoli	Partita:	3015	Foglio:	92	Particella:	41	Sub:	7	Estensione mq:	20151	Valore di mercato:	12.493.620	
	Scheda n°:	1796	Condizione giuridica:	Patrimoniale indisponibile	Reddito dominicale:	14106	Valore catastale:	1.057.950	Reddito :							19.340.625
Provincia:	NA	Comune:	Pozzuoli	Partita:	3015	Foglio:	92	Particella:	41	Sub:	8	Estensione mq:	27362	Valore di mercato:	16.964.440	
	Scheda n°:	1797	Condizione giuridica:	Patrimoniale indisponibile	Reddito dominicale:	19153	Valore catastale:	1.436.475	Reddito :							27.293.134
Provincia:	NA	Comune:	Pozzuoli	Partita:	3015	Foglio:	92	Particella:	41	Sub:	9	Estensione mq:	2280	Valore di mercato:	1.413.600	
	Scheda n°:	1798	Condizione giuridica:	Patrimoniale indisponibile	Reddito dominicale:	1596	Valore catastale:	119.700	Reddito :							4.689.235
Provincia:	NA	Comune:	Pozzuoli	Partita:	3015	Foglio:	92	Particella:	41	Sub:	10	Estensione mq:	300	Valore di mercato:	186.000	
	Scheda n°:	1786	Condizione giuridica:	Patrimoniale indisponibile	Reddito dominicale:	210	Valore catastale:	15.750	Reddito :							
Provincia:	NA	Comune:	Pozzuoli	Partita:	3015	Foglio:	92	Particella:	41	Sub:	11	Estensione mq:	2728	Valore di mercato:	1.691.360	
	Scheda n°:	1799	Condizione giuridica:	Patrimoniale indisponibile	Reddito dominicale:	1910	Valore catastale:	143.250	Reddito :							5.610.628



# Regione Campania

Settore Demanio e Patrimonio  
Servizio Patrimonio

Consistenza del Patrimonio  
anno 2000

*Allegato B - Terreni*

Provincia:	NA	Comune:	Pozzuoli	Partita:	3015	Foglio:	92	Particella:	41	Sub:	12	Estensione mq:	5925	Valore di mercato:	3.673.500
Scheda n°:	1855	Condizione giuridica:	Patrimoniale indisponibile	Reddito dominicale:	4147	Valore catastale:	311.025	Reddito :							
Provincia:	NA	Comune:	Pozzuoli	Partita:	3015	Foglio:	92	Particella:	41	Sub:	13	Estensione mq:	29546	Valore di mercato:	18.318.520
Scheda n°:	1808	Condizione giuridica:	Patrimoniale indisponibile	Reddito dominicale:	5909	Valore catastale:	443.175	Reddito :							
Provincia:	NA	Comune:	Pozzuoli	Partita:	3015	Foglio:	92	Particella:	41	Sub:	14	Estensione mq:	10799	Valore di mercato:	6.695.380
Scheda n°:	1809	Condizione giuridica:	Patrimoniale indisponibile	Reddito dominicale:	2160	Valore catastale:	162.000	Reddito :							
Provincia:	NA	Comune:	Pozzuoli	Partita:	3015	Foglio:	92	Particella:	42	Sub:	1	Estensione mq:	14626	Valore di mercato:	23.401.600
Scheda n°:	1800	Condizione giuridica:	Patrimoniale indisponibile	Reddito dominicale:	0	Valore catastale:	0	Reddito :	30.081.031						
Provincia:	NA	Comune:	Pozzuoli	Partita:	3015	Foglio:	92	Particella:	42	Sub:	2	Estensione mq:	220874	Valore di mercato:	353.398.400
Scheda n°:	1810	Condizione giuridica:	Patrimoniale indisponibile	Reddito dominicale:	132524	Valore catastale:	9.939.300	Reddito :							
Provincia:	NA	Comune:	Pozzuoli	Partita:	3015	Foglio:	92	Particella:	79	Sub:		Estensione mq:	6533	Valore di mercato:	4.703.760
Scheda n°:	1849	Condizione giuridica:	Patrimoniale disponibile	Reddito dominicale:	11106	Valore catastale:	832.950	Reddito :	43.045						
Provincia:	NA	Comune:	Pozzuoli	Partita:	3015	Foglio:	92	Particella:	80	Sub:	1	Estensione mq:	47	Valore di mercato:	33.840
Scheda n°:	1801	Condizione giuridica:	Patrimoniale indisponibile	Reddito dominicale:	80	Valore catastale:	6.000	Reddito :							
Provincia:	NA	Comune:	Pozzuoli	Partita:	3015	Foglio:	93	Particella:	4	Sub:		Estensione mq:	1010	Valore di mercato:	3.636.000
Scheda n°:	1857	Condizione giuridica:	Patrimoniale disponibile	Reddito dominicale:	16867	Valore catastale:	1.265.025	Reddito :							
Provincia:	NA	Comune:	Pozzuoli	Partita:	3015	Foglio:	93	Particella:	7	Sub:	1	Estensione mq:	4800	Valore di mercato:	17.280.000
Scheda n°:	1824	Condizione giuridica:	Patrimoniale disponibile	Reddito dominicale:	111360	Valore catastale:	8.352.000	Reddito :	74.805						
Provincia:	NA	Comune:	Pozzuoli	Partita:	3015	Foglio:	93	Particella:	7	Sub:	2	Estensione mq:	3567	Valore di mercato:	12.841.200
Scheda n°:	1825	Condizione giuridica:	Patrimoniale disponibile	Reddito dominicale:	82754	Valore catastale:	6.206.550	Reddito :	55.585						
Provincia:	NA	Comune:	Pozzuoli	Partita:	3015	Foglio:	93	Particella:	7	Sub:	3	Estensione mq:	3024	Valore di mercato:	10.886.400
Scheda n°:	1826	Condizione giuridica:	Patrimoniale disponibile	Reddito dominicale:	70157	Valore catastale:	5.261.775	Reddito :	47.130						
Provincia:	NA	Comune:	Pozzuoli	Partita:	3015	Foglio:	93	Particella:	7	Sub:	4	Estensione mq:	7284	Valore di mercato:	26.222.400
Scheda n°:	1827	Condizione giuridica:	Patrimoniale disponibile	Reddito dominicale:	168989	Valore catastale:	12.674.175	Reddito :	113.510						
Provincia:	NA	Comune:	Pozzuoli	Partita:	3015	Foglio:	93	Particella:	7	Sub:	5	Estensione mq:	4576	Valore di mercato:	16.473.600
Scheda n°:	1837	Condizione giuridica:	Patrimoniale disponibile	Reddito dominicale:	106163	Valore catastale:	7.962.225	Reddito :	35.000						

# Regione Campania

Settore Demanio e Patrimonio  
Servizio Patrimonio

Consistenza del Patrimonio  
anno 2000

*Allegato B - Terreni*

Provincia:	NA	Comune:	Pozzuoli	Partita:	3015	Foglio:	93	Particella:	10	Sub:	1	Estensione mq:	4415	Valore di mercato:	15.894.000	
	Scheda n°:	1828	Condizione giuridica:	Patrimoniale disponibile	Reddito dominicale:	102428	Valore catastale:	7.682.100	Reddito :	68.350						
Provincia:	NA	Comune:	Pozzuoli	Partita:	3015	Foglio:	93	Particella:	10	Sub:	2	Estensione mq:	7960	Valore di mercato:	28.656.000	
	Scheda n°:	1829	Condizione giuridica:	Patrimoniale disponibile	Reddito dominicale:	184672	Valore catastale:	13.850.400	Reddito :	179.715						
Provincia:	NA	Comune:	Pozzuoli	Partita:	3015	Foglio:	93	Particella:	10	Sub:	3	Estensione mq:	7665	Valore di mercato:	27.594.000	
	Scheda n°:	1830	Condizione giuridica:	Patrimoniale disponibile	Reddito dominicale:	177828	Valore catastale:	13.337.100	Reddito :	119.015						
Provincia:	NA	Comune:	Pozzuoli	Partita:	3015	Foglio:	93	Particella:	10	Sub:	4	Estensione mq:	8884	Valore di mercato:	31.982.400	
	Scheda n°:	1838	Condizione giuridica:	Patrimoniale disponibile	Reddito dominicale:	206109	Valore catastale:	15.458.175	Reddito :	150.000						
Provincia:	NA	Comune:	Pozzuoli	Partita:	3015	Foglio:	93	Particella:	10	Sub:	5	Estensione mq:	13593	Valore di mercato:	48.934.800	
	Scheda n°:	1839	Condizione giuridica:	Patrimoniale disponibile	Reddito dominicale:	315357	Valore catastale:	23.651.775	Reddito :	106.000						
Provincia:	NA	Comune:	Pozzuoli	Partita:	3015	Foglio:	93	Particella:	10	Sub:	6	Estensione mq:	9216	Valore di mercato:	33.177.600	
	Scheda n°:	1840	Condizione giuridica:	Patrimoniale disponibile	Reddito dominicale:	213811	Valore catastale:	16.035.825	Reddito :	25.000						
Provincia:	NA	Comune:	Pozzuoli	Partita:	3015	Foglio:	93	Particella:	12	Sub:		Estensione mq:	3910	Valore di mercato:	14.076.000	
	Scheda n°:	1813	Condizione giuridica:	Patrimoniale disponibile	Reddito dominicale:	90712	Valore catastale:	6.803.400	Reddito :	60.935						
Provincia:	NA	Comune:	Pozzuoli	Partita:	3015	Foglio:	93	Particella:	19	Sub:		Estensione mq:	9400	Valore di mercato:	66.740.000	
	Scheda n°:	1814	Condizione giuridica:	Patrimoniale disponibile	Reddito dominicale:	382580	Valore catastale:	28.693.500	Reddito :	301.360						
Provincia:	NA	Comune:	Pozzuoli	Partita:	3015	Foglio:	93	Particella:	25	Sub:		Estensione mq:	1310	Valore di mercato:		
	Scheda n°:	1886	Condizione giuridica:	Patrimoniale disponibile	Reddito dominicale:	0	Valore catastale:	0	Reddito :	1.122.905						
Provincia:	NA	Comune:	Pozzuoli	Partita:	3015	Foglio:	93	Particella:	26	Sub:		Estensione mq:	14	Valore di mercato:		
	Scheda n°:	1468	Condizione giuridica:	Patrimoniale disponibile	Reddito dominicale:	0	Valore catastale:	0	Reddito :							
Provincia:	NA	Comune:	Pozzuoli	Partita:	3015	Foglio:	93	Particella:	27	Sub:	1	Estensione mq:	7410	Valore di mercato:	26.676.000	
	Scheda n°:	1815	Condizione giuridica:	Patrimoniale disponibile	Reddito dominicale:	48165	Valore catastale:	3.612.375	Reddito :	301.360						
Provincia:	NA	Comune:	Pozzuoli	Partita:	3015	Foglio:	93	Particella:	27	Sub:	2	Estensione mq:	7850	Valore di mercato:	28.260.000	
	Scheda n°:	1831	Condizione giuridica:	Patrimoniale disponibile	Reddito dominicale:	51025	Valore catastale:	3.826.875	Reddito :	60.000						
Provincia:	NA	Comune:	Pozzuoli	Partita:	3015	Foglio:	93	Particella:	35	Sub:	1	Estensione mq:	5875	Valore di mercato:	21.150.000	
	Scheda n°:	1819	Condizione giuridica:	Patrimoniale disponibile	Reddito dominicale:	38187	Valore catastale:	2.864.025	Reddito :	60.165						

# Regione Campania

Settore Demanio e Patrimonio  
Servizio Patrimonio

Consistenza del Patrimonio  
anno 2000

*Allegato B - Terreni*

Provincia:	NA	Comune:	Pozzuoli	Partita:	3015	Foglio:	93	Particella:	35	Sub:	2	Estensione mq:	13625	Valore di mercato:	49.050.000	
	Scheda n°:	1820	Condizione giuridica:	Patrimoniale disponibile	Reddito dominicale:	88562	Valore catastale:	6.642.150	Reddito :							
Provincia:	NA	Comune:	Pozzuoli	Partita:	3015	Foglio:	93	Particella:	36	Sub:	1	Estensione mq:	8700	Valore di mercato:	31.320.000	
	Scheda n°:	1821	Condizione giuridica:	Patrimoniale disponibile	Reddito dominicale:	145290	Valore catastale:	10.896.750	Reddito :							228.630
Provincia:	NA	Comune:	Pozzuoli	Partita:	3015	Foglio:	93	Particella:	36	Sub:	2	Estensione mq:	10150	Valore di mercato:	36.540.000	
	Scheda n°:	1832	Condizione giuridica:	Patrimoniale disponibile	Reddito dominicale:	169505	Valore catastale:	12.712.875	Reddito :							45.000
Provincia:	NA	Comune:	Pozzuoli	Partita:	3015	Foglio:	93	Particella:	40	Sub:	1	Estensione mq:	9654	Valore di mercato:	34.754.400	
	Scheda n°:	1822	Condizione giuridica:	Patrimoniale disponibile	Reddito dominicale:	62751	Valore catastale:	4.706.325	Reddito :							39.895
Provincia:	NA	Comune:	Pozzuoli	Partita:	3015	Foglio:	93	Particella:	40	Sub:	2	Estensione mq:	8740	Valore di mercato:	31.464.000	
	Scheda n°:	1823	Condizione giuridica:	Patrimoniale disponibile	Reddito dominicale:	56810	Valore catastale:	4.260.750	Reddito :							36.135
Provincia:	NA	Comune:	Pozzuoli	Partita:	3015	Foglio:	93	Particella:	40	Sub:	3	Estensione mq:	8128	Valore di mercato:	29.260.800	
	Scheda n°:	1834	Condizione giuridica:	Patrimoniale disponibile	Reddito dominicale:	52832	Valore catastale:	3.962.400	Reddito :							50.000
Provincia:	NA	Comune:	Pozzuoli	Partita:	3015	Foglio:	93	Particella:	40	Sub:	4	Estensione mq:	8294	Valore di mercato:	29.858.400	
	Scheda n°:	1835	Condizione giuridica:	Patrimoniale disponibile	Reddito dominicale:	53911	Valore catastale:	4.043.325	Reddito :							50.000
Provincia:	NA	Comune:	Pozzuoli	Partita:	3015	Foglio:	93	Particella:	40	Sub:	5	Estensione mq:	16445	Valore di mercato:	59.202.000	
	Scheda n°:	1836	Condizione giuridica:	Patrimoniale disponibile	Reddito dominicale:	106892	Valore catastale:	8.016.900	Reddito :							50.000
Provincia:	NA	Comune:	Pozzuoli	Partita:	3015	Foglio:	93	Particella:	73	Sub:		Estensione mq:	5000	Valore di mercato:	18.000.000	
	Scheda n°:	1856	Condizione giuridica:	Patrimoniale disponibile	Reddito dominicale:	32500	Valore catastale:	2.437.500	Reddito :							4.798.925
Provincia:	NA	Comune:	Pozzuoli	Partita:	3015	Foglio:	93	Particella:	76	Sub:		Estensione mq:	4294	Valore di mercato:	15.458.400	
	Scheda n°:	1833	Condizione giuridica:	Patrimoniale disponibile	Reddito dominicale:	71709	Valore catastale:	5.378.175	Reddito :							150.000
Provincia:	NA	Comune:	Pozzuoli	Partita:	3015	Foglio:	93	Particella:	77	Sub:		Estensione mq:	5529	Valore di mercato:	19.904.400	
	Scheda n°:	1816	Condizione giuridica:	Patrimoniale disponibile	Reddito dominicale:	92234	Valore catastale:	6.917.550	Reddito :							179.715
Provincia:	NA	Comune:	Pozzuoli	Partita:	3015	Foglio:	93	Particella:	78	Sub:		Estensione mq:	5711	Valore di mercato:	20.559.600	
	Scheda n°:	1817	Condizione giuridica:	Patrimoniale disponibile	Reddito dominicale:	95373	Valore catastale:	7.152.975	Reddito :							240.790
Provincia:	NA	Comune:	Pozzuoli	Partita:	3015	Foglio:	93	Particella:	79	Sub:		Estensione mq:	6425	Valore di mercato:	23.130.000	
	Scheda n°:	1818	Condizione giuridica:	Patrimoniale disponibile	Reddito dominicale:	107297	Valore catastale:	8.047.275	Reddito :							65.270

# Regione Campania

Settore Demanio e Patrimonio  
Servizio Patrimonio

Consistenza del Patrimonio  
anno 2000

*Allegato B - Terreni*

Provincia:	NA	Comune:	Pozzuoli	Partita:	3015	Foglio:	94	Particella:	3	Sub:		Estensione mq:	104891	Valore di mercato:	65.032.420	
	Scheda n°:	1859	Condizione giuridica:	Patrimoniale indisponibile	Reddito dominicale:	20996	Valore catastale:	1.574.700	Reddito :							
Provincia:	NA	Comune:	Pozzuoli	Partita:	3015	Foglio:	94	Particella:	5	Sub:	1	Estensione mq:	1242	Valore di mercato:	1.987.200	
	Scheda n°:	1860	Condizione giuridica:	Patrimoniale indisponibile	Reddito dominicale:	745	Valore catastale:	55.875	Reddito :							
Provincia:	NA	Comune:	Pozzuoli	Partita:	3015	Foglio:	94	Particella:	6	Sub:		Estensione mq:	101917	Valore di mercato:	163.067.200	
	Scheda n°:	1858	Condizione giuridica:	Patrimoniale indisponibile	Reddito dominicale:	61150	Valore catastale:	4.586.250	Reddito :							
Provincia:	NA	Comune:	Pozzuoli	Partita:	3015	Foglio:	94	Particella:	7	Sub:	1	Estensione mq:	11890	Valore di mercato:	8.560.800	
	Scheda n°:	1861	Condizione giuridica:	Patrimoniale indisponibile	Reddito dominicale:	20213	Valore catastale:	1.515.975	Reddito :							
Provincia:	NA	Comune:	Pozzuoli	Partita:	3015	Foglio:	94	Particella:	11	Sub:		Estensione mq:	2100	Valore di mercato:	1.512.000	
	Scheda n°:	1863	Condizione giuridica:	Patrimoniale indisponibile	Reddito dominicale:	3570	Valore catastale:	267.750	Reddito :							
Provincia:	NA	Comune:	Pozzuoli	Partita:	3015	Foglio:	94	Particella:	17	Sub:		Estensione mq:	57650	Valore di mercato:	35.743.000	
	Scheda n°:	1862	Condizione giuridica:	Patrimoniale indisponibile	Reddito dominicale:	28825	Valore catastale:	2.161.875	Reddito :							
Provincia:	NA	Comune:	Pozzuoli	Partita:	3015	Foglio:	94	Particella:	18	Sub:		Estensione mq:	2310	Valore di mercato:	1.432.200	
	Scheda n°:	1865	Condizione giuridica:	Patrimoniale indisponibile	Reddito dominicale:	1155	Valore catastale:	86.625	Reddito :							
Provincia:	NA	Comune:	Pozzuoli	Partita:	3015	Foglio:	94	Particella:	19	Sub:		Estensione mq:	36740	Valore di mercato:	58.784.000	
	Scheda n°:	1864	Condizione giuridica:	Patrimoniale indisponibile	Reddito dominicale:	22044	Valore catastale:	1.653.300	Reddito :							
Provincia:	NA	Comune:	Pozzuoli	Partita:	3015	Foglio:	95	Particella:	14	Sub:		Estensione mq:	58500	Valore di mercato:	93.600.000	
	Scheda n°:	1841	Condizione giuridica:	Patrimoniale indisponibile	Reddito dominicale:	35100	Valore catastale:	2.632.500	Reddito :							
Provincia:	NA	Comune:	Pozzuoli	Partita:	3015	Foglio:	95	Particella:	142	Sub:	1	Estensione mq:	9245	Valore di mercato:	33.282.000	
	Scheda n°:	1866	Condizione giuridica:	Patrimoniale disponibile	Reddito dominicale:	60092	Valore catastale:	4.506.900	Reddito :							37.870
Provincia:	NA	Comune:	Pozzuoli	Partita:	3015	Foglio:	95	Particella:	142	Sub:	2	Estensione mq:	9245	Valore di mercato:	33.282.000	
	Scheda n°:	1867	Condizione giuridica:	Patrimoniale disponibile	Reddito dominicale:	60092	Valore catastale:	4.506.900	Reddito :							37.665
Provincia:	NA	Comune:	Pozzuoli	Partita:	3015	Foglio:	95	Particella:	142	Sub:	3	Estensione mq:	4398	Valore di mercato:	15.832.800	
	Scheda n°:	1868	Condizione giuridica:	Patrimoniale disponibile	Reddito dominicale:	28587	Valore catastale:	2.144.025	Reddito :							18.000
Provincia:	NA	Comune:	Pozzuoli	Partita:	3015	Foglio:	95	Particella:	142	Sub:	4	Estensione mq:	4332	Valore di mercato:	15.595.200	
	Scheda n°:	1869	Condizione giuridica:	Patrimoniale disponibile	Reddito dominicale:	28158	Valore catastale:	2.111.850	Reddito :							17.745

# Regione Campania

Settore Demanio e Patrimonio  
Servizio Patrimonio

Consistenza del Patrimonio  
anno 2000

*Allegato B - Terreni*

Provincia:	NA	Comune:	Pozzuoli	Partita:	3783	Foglio:	21	Particella:	26	Sub:		Estensione mq:	238	Valore di mercato:	304.640	
	Scheda n°:	2743	Condizione giuridica:	Patrimoniale indisponibile	Reddito dominicale:	595	Valore catastale:	44.625	Reddito :							
Provincia:	NA	Comune:	Pozzuoli	Partita:	3783	Foglio:	21	Particella:	248	Sub:		Estensione mq:	108	Valore di mercato:	138.240	
	Scheda n°:	2742	Condizione giuridica:	Patrimoniale indisponibile	Reddito dominicale:	270	Valore catastale:	20.250	Reddito :							
Provincia:	NA	Comune:	Pozzuoli	Partita:	3783	Foglio:	21	Particella:	250	Sub:		Estensione mq:	63	Valore di mercato:	80.640	
	Scheda n°:	2741	Condizione giuridica:	Patrimoniale indisponibile	Reddito dominicale:	157	Valore catastale:	11.775	Reddito :							
Provincia:	NA	Comune:	Pozzuoli	Partita:	3783	Foglio:	21	Particella:	252	Sub:		Estensione mq:	1845	Valore di mercato:	13.099.500	
	Scheda n°:	2736	Condizione giuridica:	Patrimoniale indisponibile	Reddito dominicale:	77490	Valore catastale:	5.811.750	Reddito :							
Provincia:	NA	Comune:	Pozzuoli	Partita:	3783	Foglio:	21	Particella:	254	Sub:		Estensione mq:	84	Valore di mercato:	107.520	
	Scheda n°:	2740	Condizione giuridica:	Patrimoniale indisponibile	Reddito dominicale:	33	Valore catastale:	2.475	Reddito :							
Provincia:	NA	Comune:	Pozzuoli	Partita:	3783	Foglio:	21	Particella:	274	Sub:		Estensione mq:	120	Valore di mercato:	852.000	
	Scheda n°:	2737	Condizione giuridica:	Patrimoniale indisponibile	Reddito dominicale:	5040	Valore catastale:	378.000	Reddito :							
Provincia:	NA	Comune:	Pozzuoli	Partita:	3783	Foglio:	21	Particella:	275	Sub:		Estensione mq:	1973	Valore di mercato:	14.008.300	
	Scheda n°:	2738	Condizione giuridica:	Patrimoniale indisponibile	Reddito dominicale:	77490	Valore catastale:	5.811.750	Reddito :							
Provincia:	NA	Comune:	Pozzuoli	Partita:	3783	Foglio:	21	Particella:	276	Sub:		Estensione mq:	77	Valore di mercato:	546.700	
	Scheda n°:	2739	Condizione giuridica:	Patrimoniale indisponibile	Reddito dominicale:	3234	Valore catastale:	242.550	Reddito :							
Provincia:	NA	Comune:	Pozzuoli	Partita:	3783	Foglio:	21	Particella:	312	Sub:		Estensione mq:	1824	Valore di mercato:	21.523.200	
	Scheda n°:	2735	Condizione giuridica:	Patrimoniale indisponibile	Reddito dominicale:	107616	Valore catastale:	8.071.200	Reddito :							
Provincia:	NA	Comune:	Pozzuoli	Partita:	3783	Foglio:	8	Particella:	33	Sub:		Estensione mq:	46788	Valore di mercato:	472.558.800	
	Scheda n°:	2730	Condizione giuridica:	Patrimoniale indisponibile	Reddito dominicale:	1894914	Valore catastale:	142.118.550	Reddito :							
Provincia:	NA	Comune:	Pozzuoli	Partita:	3783	Foglio:	8	Particella:	128	Sub:		Estensione mq:	3353	Valore di mercato:	30.177.000	
	Scheda n°:	2731	Condizione giuridica:	Patrimoniale indisponibile	Reddito dominicale:	285005	Valore catastale:	21.375.375	Reddito :							
Provincia:	NA	Comune:	Pozzuoli	Partita:	3783	Foglio:	8	Particella:	260	Sub:		Estensione mq:	975	Valore di mercato:	9.847.500	
	Scheda n°:	2732	Condizione giuridica:	Patrimoniale indisponibile	Reddito dominicale:	39487	Valore catastale:	2.961.525	Reddito :							
Provincia:	NA	Comune:	Pozzuoli	Partita:	3783	Foglio:	8	Particella:	261	Sub:		Estensione mq:	557	Valore di mercato:	5.625.700	
	Scheda n°:	2733	Condizione giuridica:	Patrimoniale indisponibile	Reddito dominicale:	22558	Valore catastale:	1.691.850	Reddito :							

# Regione Campania

Settore Demanio e Patrimonio  
Servizio Patrimonio

Consistenza del Patrimonio  
anno 2000

*Allegato B - Terreni*

Provincia:	NA	Comune:	Pozzuoli	Partita:	3783	Foglio:	8	Particella:	262	Sub:		Estensione mq:	112	Valore di mercato:	1.008.000
	Scheda n°:	2734	Condizione giuridica:	Patrimoniale indisponibile	Reddito dominicale:	9520	Valore catastale:	714.000	Reddito :						
Provincia:	NA	Comune:	Procida	Partita:	688	Foglio:	9	Particella:	141	Sub:		Estensione mq:	5948	Valore di mercato:	54.126.800
	Scheda n°:	912	Condizione giuridica:	Patrimoniale disponibile	Reddito dominicale:	650280	Valore catastale:	48.771.000	Reddito :						
Provincia:	NA	Comune:	Procida	Partita:	688	Foglio:	9	Particella:	159	Sub:		Estensione mq:	1221	Valore di mercato:	463.980
	Scheda n°:	1457	Condizione giuridica:	Patrimoniale disponibile	Reddito dominicale:	0	Valore catastale:	0	Reddito :						
Provincia:	NA	Comune:	Procida	Partita:	688	Foglio:	9	Particella:	160	Sub:		Estensione mq:	6163	Valore di mercato:	18.489.000
	Scheda n°:	913	Condizione giuridica:	Patrimoniale disponibile	Reddito dominicale:	80119	Valore catastale:	6.008.925	Reddito :						
Provincia:	NA	Comune:	Procida	Partita:	688	Foglio:	9	Particella:	167	Sub:		Estensione mq:	431	Valore di mercato:	
	Scheda n°:	1459	Condizione giuridica:	Patrimoniale disponibile	Reddito dominicale:	0	Valore catastale:	0	Reddito :						
Provincia:	NA	Comune:	Procida	Partita:	688	Foglio:	9	Particella:	173	Sub:		Estensione mq:	2733	Valore di mercato:	16.944.600
	Scheda n°:	914	Condizione giuridica:	Patrimoniale disponibile	Reddito dominicale:	31430	Valore catastale:	2.357.250	Reddito :						
Provincia:	NA	Comune:	Roccarainola	Partita:	5521	Foglio:	1	Particella:	2	Sub:		Estensione mq:	136940	Valore di mercato:	113.660.200
	Scheda n°:	887	Condizione giuridica:	Patrimoniale indisponibile	Reddito dominicale:	27388	Valore catastale:	2.054.100	Reddito :						
Provincia:	NA	Comune:	Roccarainola	Partita:	5521	Foglio:	11	Particella:	12	Sub:		Estensione mq:	451962	Valore di mercato:	375.128.460
	Scheda n°:	903	Condizione giuridica:	Patrimoniale indisponibile	Reddito dominicale:	632746	Valore catastale:	47.455.950	Reddito :						
Provincia:	NA	Comune:	Roccarainola	Partita:	5521	Foglio:	11	Particella:	19	Sub:		Estensione mq:	72160	Valore di mercato:	31.028.800
	Scheda n°:	904	Condizione giuridica:	Patrimoniale indisponibile	Reddito dominicale:	122672	Valore catastale:	9.200.400	Reddito :						
Provincia:	NA	Comune:	Roccarainola	Partita:	5521	Foglio:	12	Particella:	1	Sub:		Estensione mq:	745301	Valore di mercato:	618.599.830
	Scheda n°:	905	Condizione giuridica:	Patrimoniale indisponibile	Reddito dominicale:	1043421	Valore catastale:	78.256.575	Reddito :						
Provincia:	NA	Comune:	Roccarainola	Partita:	5521	Foglio:	13	Particella:	1	Sub:		Estensione mq:	632128	Valore di mercato:	524.666.240
	Scheda n°:	906	Condizione giuridica:	Patrimoniale indisponibile	Reddito dominicale:	316064	Valore catastale:	23.704.800	Reddito :						
Provincia:	NA	Comune:	Roccarainola	Partita:	5521	Foglio:	13	Particella:	2	Sub:		Estensione mq:	535346	Valore di mercato:	444.337.180
	Scheda n°:	907	Condizione giuridica:	Patrimoniale indisponibile	Reddito dominicale:	267673	Valore catastale:	20.075.475	Reddito :						
Provincia:	NA	Comune:	Roccarainola	Partita:	5521	Foglio:	13	Particella:	3	Sub:		Estensione mq:	52923	Valore di mercato:	43.926.090
	Scheda n°:	908	Condizione giuridica:	Patrimoniale indisponibile	Reddito dominicale:	26461	Valore catastale:	1.984.575	Reddito :						

# Regione Campania

Settore Demanio e Patrimonio  
Servizio Patrimonio

Consistenza del Patrimonio  
anno 2000

*Allegato B - Terreni*

Provincia:	NA	Comune:	Roccarainola	Partita:	5521	Foglio:	2	Particella:	1	Sub:		Estensione mq:	173366	Valore di mercato:	74.547.380
	Scheda n°:	888	Condizione giuridica:	Patrimoniale indisponibile	Reddito dominicale:	294722	Valore catastale:	22.104.150	Reddito :						
Provincia:	NA	Comune:	Roccarainola	Partita:	5521	Foglio:	2	Particella:	2	Sub:		Estensione mq:	971753	Valore di mercato:	806.554.990
	Scheda n°:	889	Condizione giuridica:	Patrimoniale indisponibile	Reddito dominicale:	485876	Valore catastale:	36.440.700	Reddito :						
Provincia:	NA	Comune:	Roccarainola	Partita:	5521	Foglio:	2	Particella:	3	Sub:		Estensione mq:	660	Valore di mercato:	547.800
	Scheda n°:	890	Condizione giuridica:	Patrimoniale indisponibile	Reddito dominicale:	330	Valore catastale:	24.750	Reddito :						
Provincia:	NA	Comune:	Roccarainola	Partita:	5521	Foglio:	23	Particella:	1	Sub:		Estensione mq:	653499	Valore di mercato:	542.404.170
	Scheda n°:	909	Condizione giuridica:	Patrimoniale indisponibile	Reddito dominicale:	326749	Valore catastale:	24.506.175	Reddito :						
Provincia:	NA	Comune:	Roccarainola	Partita:	5521	Foglio:	24	Particella:	1	Sub:		Estensione mq:	760391	Valore di mercato:	631.124.530
	Scheda n°:	910	Condizione giuridica:	Patrimoniale indisponibile	Reddito dominicale:	380195	Valore catastale:	28.514.625	Reddito :						
Provincia:	NA	Comune:	Roccarainola	Partita:	5521	Foglio:	3	Particella:	1	Sub:		Estensione mq:	59062	Valore di mercato:	49.021.460
	Scheda n°:	891	Condizione giuridica:	Patrimoniale indisponibile	Reddito dominicale:	29531	Valore catastale:	2.214.825	Reddito :						
Provincia:	NA	Comune:	Roccarainola	Partita:	5521	Foglio:	3	Particella:	5	Sub:		Estensione mq:	253514	Valore di mercato:	210.416.620
	Scheda n°:	892	Condizione giuridica:	Patrimoniale indisponibile	Reddito dominicale:	1014056	Valore catastale:	76.054.200	Reddito :						
Provincia:	NA	Comune:	Roccarainola	Partita:	5521	Foglio:	3	Particella:	20	Sub:		Estensione mq:	10000	Valore di mercato:	8.300.000
	Scheda n°:	893	Condizione giuridica:	Patrimoniale indisponibile	Reddito dominicale:	40000	Valore catastale:	3.000.000	Reddito :						
Provincia:	NA	Comune:	Roccarainola	Partita:	5521	Foglio:	4	Particella:	1	Sub:		Estensione mq:	533743	Valore di mercato:	443.006.690
	Scheda n°:	894	Condizione giuridica:	Patrimoniale indisponibile	Reddito dominicale:	266871	Valore catastale:	20.015.325	Reddito :						
Provincia:	NA	Comune:	Roccarainola	Partita:	5521	Foglio:	4	Particella:	2	Sub:		Estensione mq:	158478	Valore di mercato:	131.536.740
	Scheda n°:	895	Condizione giuridica:	Patrimoniale indisponibile	Reddito dominicale:	79239	Valore catastale:	5.942.925	Reddito :						
Provincia:	NA	Comune:	Roccarainola	Partita:	5521	Foglio:	5	Particella:	3	Sub:		Estensione mq:	138350	Valore di mercato:	51.189.500
	Scheda n°:	896	Condizione giuridica:	Patrimoniale indisponibile	Reddito dominicale:	27670	Valore catastale:	2.075.250	Reddito :						
Provincia:	NA	Comune:	Roccarainola	Partita:	5521	Foglio:	5	Particella:	6	Sub:		Estensione mq:	314899	Valore di mercato:	261.366.170
	Scheda n°:	897	Condizione giuridica:	Patrimoniale indisponibile	Reddito dominicale:	62979	Valore catastale:	4.723.425	Reddito :						
Provincia:	NA	Comune:	Roccarainola	Partita:	5521	Foglio:	6	Particella:	1	Sub:		Estensione mq:	807831	Valore di mercato:	670.499.730
	Scheda n°:	898	Condizione giuridica:	Patrimoniale indisponibile	Reddito dominicale:	161566	Valore catastale:	12.117.450	Reddito :						

# Regione Campania

Settore Demanio e Patrimonio  
Servizio Patrimonio

Consistenza del Patrimonio  
anno 2000

*Allegato B - Terreni*

Provincia:	NA	Comune:	Roccarainola	Partita:	5521	Foglio:	6	Particella:	3	Sub:		Estensione mq:	32162	Valore di mercato:	11.899.940	
	Scheda n°:	899	Condizione giuridica:	Patrimoniale indisponibile	Reddito dominicale:	6432	Valore catastale:	482.400	Reddito :							
Provincia:	NA	Comune:	Roccarainola	Partita:	5521	Foglio:	8	Particella:	1	Sub:		Estensione mq:	516012	Valore di mercato:	428.289.960	
	Scheda n°:	900	Condizione giuridica:	Patrimoniale indisponibile	Reddito dominicale:	722416	Valore catastale:	54.181.200	Reddito :							
Provincia:	NA	Comune:	Roccarainola	Partita:	5521	Foglio:	9	Particella:	1	Sub:		Estensione mq:	319315	Valore di mercato:	265.031.450	
	Scheda n°:	901	Condizione giuridica:	Patrimoniale indisponibile	Reddito dominicale:	447041	Valore catastale:	33.528.075	Reddito :							
Provincia:	NA	Comune:	Roccarainola	Partita:	5521	Foglio:	9	Particella:	2	Sub:		Estensione mq:	631800	Valore di mercato:	524.394.000	
	Scheda n°:	902	Condizione giuridica:	Patrimoniale indisponibile	Reddito dominicale:	884520	Valore catastale:	66.339.000	Reddito :							
Provincia:	RM	Comune:	Galliciano nel Lazio	Partita:		Foglio:	1	Particella:	24	Sub:		Estensione mq:	610407	Valore di mercato:	1.037.691.900	
	Scheda n°:	2787	Condizione giuridica:	Patrimoniale disponibile	Reddito dominicale:	7630088	Valore catastale:	572.256.600	Reddito :							
Provincia:	RM	Comune:	Galliciano nel Lazio	Partita:		Foglio:	1	Particella:	25	Sub:		Estensione mq:	3114	Valore di mercato:	5.293.800	
	Scheda n°:	2789	Condizione giuridica:	Patrimoniale disponibile	Reddito dominicale:	38925	Valore catastale:	2.919.375	Reddito :							
Provincia:	RM	Comune:	Galliciano nel Lazio	Partita:		Foglio:	1	Particella:	26	Sub:		Estensione mq:	560	Valore di mercato:	952.000	
	Scheda n°:	2790	Condizione giuridica:	Patrimoniale disponibile	Reddito dominicale:	7000	Valore catastale:	525.000	Reddito :							
Provincia:	RM	Comune:	Galliciano nel Lazio	Partita:		Foglio:	1	Particella:	27	Sub:		Estensione mq:	6788	Valore di mercato:	11.539.600	
	Scheda n°:	2791	Condizione giuridica:	Patrimoniale disponibile	Reddito dominicale:	84850	Valore catastale:	6.363.750	Reddito :							
Provincia:	RM	Comune:	Galliciano nel Lazio	Partita:		Foglio:	1	Particella:	28	Sub:		Estensione mq:	1247	Valore di mercato:	2.119.900	
	Scheda n°:	2792	Condizione giuridica:	Patrimoniale disponibile	Reddito dominicale:	15588	Valore catastale:	1.169.100	Reddito :							
Provincia:	RM	Comune:	Galliciano nel Lazio	Partita:		Foglio:	1	Particella:	29	Sub:		Estensione mq:	1736	Valore di mercato:	2.951.200	
	Scheda n°:	2793	Condizione giuridica:	Patrimoniale disponibile	Reddito dominicale:	21700	Valore catastale:	1.627.500	Reddito :							
Provincia:	RM	Comune:	Galliciano nel Lazio	Partita:		Foglio:	1	Particella:	30	Sub:		Estensione mq:	829	Valore di mercato:	1.409.300	
	Scheda n°:	2794	Condizione giuridica:	Patrimoniale disponibile	Reddito dominicale:	10363	Valore catastale:	777.225	Reddito :							
Provincia:	RM	Comune:	Galliciano nel Lazio	Partita:		Foglio:	1	Particella:	31	Sub:		Estensione mq:	1921	Valore di mercato:	3.265.700	
	Scheda n°:	2795	Condizione giuridica:	Patrimoniale disponibile	Reddito dominicale:	24013	Valore catastale:	1.800.975	Reddito :							
Provincia:	RM	Comune:	Galliciano nel Lazio	Partita:		Foglio:	1	Particella:	32	Sub:		Estensione mq:	2483	Valore di mercato:	4.221.100	
	Scheda n°:	2796	Condizione giuridica:	Patrimoniale disponibile	Reddito dominicale:	31038	Valore catastale:	2.327.850	Reddito :							



# Regione Campania

Settore Demanio e Patrimonio  
Servizio Patrimonio

Consistenza del Patrimonio  
anno 2000

*Allegato B - Terreni*

Provincia:	RM	Comune:	Galliciano nel Lazio	Partita:		Foglio:	1	Particella:	33	Sub:		Estensione mq:	678	Valore di mercato:	1.152.600	
		Scheda n°:	2797	Condizione giuridica:	Patrimoniale disponibile			Reddito dominicale:	8475			Valore catastale:	635.625	Reddito :		
Provincia:	RM	Comune:	Galliciano nel Lazio	Partita:		Foglio:	4	Particella:	4	Sub:		Estensione mq:	3700	Valore di mercato:	1.998.000	
		Scheda n°:	2798	Condizione giuridica:	Patrimoniale disponibile			Reddito dominicale:	6290			Valore catastale:	471.750	Reddito :		
Provincia:	RM	Comune:	Galliciano nel Lazio	Partita:		Foglio:	4	Particella:	5	Sub:		Estensione mq:	6850	Valore di mercato:	3.699.000	
		Scheda n°:	2799	Condizione giuridica:	Patrimoniale disponibile			Reddito dominicale:	11645			Valore catastale:	873.375	Reddito :		
Provincia:	RM	Comune:	Galliciano nel Lazio	Partita:		Foglio:	4	Particella:	6	Sub:		Estensione mq:	1440	Valore di mercato:	777.600	
		Scheda n°:	2800	Condizione giuridica:	Patrimoniale disponibile			Reddito dominicale:	2448			Valore catastale:	183.600	Reddito :		
Provincia:	RM	Comune:	Galliciano nel Lazio	Partita:		Foglio:	4	Particella:	7	Sub:		Estensione mq:	6080	Valore di mercato:	3.283.200	
		Scheda n°:	2801	Condizione giuridica:	Patrimoniale disponibile			Reddito dominicale:	10336			Valore catastale:	775.200	Reddito :		
Provincia:	RM	Comune:	Galliciano nel Lazio	Partita:		Foglio:	4	Particella:	9	Sub:		Estensione mq:	1860	Valore di mercato:	1.004.400	
		Scheda n°:	2802	Condizione giuridica:	Patrimoniale disponibile			Reddito dominicale:	3162			Valore catastale:	237.150	Reddito :		
Provincia:	RM	Comune:	Galliciano nel Lazio	Partita:		Foglio:	4	Particella:	10	Sub:		Estensione mq:	370	Valore di mercato:	199.800	
		Scheda n°:	2803	Condizione giuridica:	Patrimoniale disponibile			Reddito dominicale:	629			Valore catastale:	47.175	Reddito :		
Provincia:	RM	Comune:	Galliciano nel Lazio	Partita:		Foglio:	4	Particella:	13	Sub:		Estensione mq:	31680	Valore di mercato:	17.107.200	
		Scheda n°:	2804	Condizione giuridica:	Patrimoniale disponibile			Reddito dominicale:	53856			Valore catastale:	4.039.200	Reddito :		
Provincia:	RM	Comune:	Galliciano nel Lazio	Partita:		Foglio:	4	Particella:	25	Sub:		Estensione mq:	141020	Valore di mercato:	76.150.800	
		Scheda n°:	2805	Condizione giuridica:	Patrimoniale disponibile			Reddito dominicale:	239734			Valore catastale:	17.980.050	Reddito :		
Provincia:	RM	Comune:	Galliciano nel Lazio	Partita:		Foglio:	4	Particella:	26	Sub:		Estensione mq:	79875	Valore di mercato:	43.132.500	
		Scheda n°:	2806	Condizione giuridica:	Patrimoniale disponibile			Reddito dominicale:	135788			Valore catastale:	10.184.100	Reddito :		
Provincia:	RM	Comune:	Galliciano nel Lazio	Partita:		Foglio:	4	Particella:	27	Sub:		Estensione mq:	7071	Valore di mercato:	3.818.340	
		Scheda n°:	2807	Condizione giuridica:	Patrimoniale disponibile			Reddito dominicale:	12021			Valore catastale:	901.575	Reddito :		
Provincia:	RM	Comune:	Galliciano nel Lazio	Partita:		Foglio:	4	Particella:	28	Sub:		Estensione mq:	4494	Valore di mercato:	2.426.760	
		Scheda n°:	2808	Condizione giuridica:	Patrimoniale disponibile			Reddito dominicale:	7640			Valore catastale:	573.000	Reddito :		
Provincia:	RM	Comune:	Galliciano nel Lazio	Partita:		Foglio:	4	Particella:	29	Sub:		Estensione mq:	53115	Valore di mercato:	28.682.100	
		Scheda n°:	2809	Condizione giuridica:	Patrimoniale disponibile			Reddito dominicale:	90296			Valore catastale:	6.772.200	Reddito :		

# Regione Campania

Settore Demanio e Patrimonio  
Servizio Patrimonio

Consistenza del Patrimonio  
anno 2000

*Allegato B - Terreni*

Provincia:	RM	Comune:	Galliciano nel Lazio	Partita:		Foglio:	4	Particella:	30	Sub:		Estensione mq:	2372	Valore di mercato:	1.280.880
		Scheda n°:	2810	Condizione giuridica:	Patrimoniale disponibile	Reddito dominicale:	4032	Valore catastale:	302.400	Reddito :					
Provincia:	RM	Comune:	Galliciano nel Lazio	Partita:		Foglio:	4	Particella:	31	Sub:		Estensione mq:	3597	Valore di mercato:	1.942.380
		Scheda n°:	2811	Condizione giuridica:	Patrimoniale disponibile	Reddito dominicale:	6115	Valore catastale:	458.625	Reddito :					
Provincia:	RM	Comune:	Galliciano nel Lazio	Partita:		Foglio:	4	Particella:	32	Sub:		Estensione mq:	12850	Valore di mercato:	6.939.000
		Scheda n°:	2812	Condizione giuridica:	Patrimoniale disponibile	Reddito dominicale:	21845	Valore catastale:	1.638.375	Reddito :					
Provincia:	RM	Comune:	Galliciano nel Lazio	Partita:		Foglio:	4	Particella:	33	Sub:		Estensione mq:	2026	Valore di mercato:	1.094.040
		Scheda n°:	2813	Condizione giuridica:	Patrimoniale disponibile	Reddito dominicale:	3444	Valore catastale:	258.300	Reddito :					
Provincia:	RM	Comune:	Galliciano nel Lazio	Partita:		Foglio:	4	Particella:	34	Sub:		Estensione mq:	8958	Valore di mercato:	4.837.320
		Scheda n°:	2814	Condizione giuridica:	Patrimoniale disponibile	Reddito dominicale:	15229	Valore catastale:	1.142.175	Reddito :					
Provincia:	RM	Comune:	Galliciano nel Lazio	Partita:		Foglio:	4	Particella:	35	Sub:		Estensione mq:	740	Valore di mercato:	399.600
		Scheda n°:	2815	Condizione giuridica:	Patrimoniale disponibile	Reddito dominicale:	1258	Valore catastale:	94.350	Reddito :					
Provincia:	RM	Comune:	Galliciano nel Lazio	Partita:		Foglio:	4	Particella:	36	Sub:		Estensione mq:	718	Valore di mercato:	387.720
		Scheda n°:	2816	Condizione giuridica:	Patrimoniale disponibile	Reddito dominicale:	1221	Valore catastale:	91.575	Reddito :					
Provincia:	RM	Comune:	Galliciano nel Lazio	Partita:		Foglio:	4	Particella:	37	Sub:		Estensione mq:	1262	Valore di mercato:	681.480
		Scheda n°:	2817	Condizione giuridica:	Patrimoniale disponibile	Reddito dominicale:	2145	Valore catastale:	160.875	Reddito :					
Provincia:	RM	Comune:	Galliciano nel Lazio	Partita:		Foglio:	4	Particella:	38	Sub:		Estensione mq:	423	Valore di mercato:	228.420
		Scheda n°:	2818	Condizione giuridica:	Patrimoniale disponibile	Reddito dominicale:	719	Valore catastale:	53.925	Reddito :					
Provincia:	RM	Comune:	Galliciano nel Lazio	Partita:		Foglio:	4	Particella:	39	Sub:		Estensione mq:	3888	Valore di mercato:	2.099.520
		Scheda n°:	2819	Condizione giuridica:	Patrimoniale disponibile	Reddito dominicale:	6610	Valore catastale:	495.750	Reddito :					
Provincia:	RM	Comune:	Galliciano nel Lazio	Partita:		Foglio:	4	Particella:	40	Sub:		Estensione mq:	21933	Valore di mercato:	11.843.820
		Scheda n°:	2820	Condizione giuridica:	Patrimoniale disponibile	Reddito dominicale:	37286	Valore catastale:	2.796.450	Reddito :					
Provincia:	RM	Comune:	Galliciano nel Lazio	Partita:		Foglio:	4	Particella:	41	Sub:		Estensione mq:	136717	Valore di mercato:	73.827.180
		Scheda n°:	2821	Condizione giuridica:	Patrimoniale disponibile	Reddito dominicale:	232419	Valore catastale:	17.431.425	Reddito :					
Provincia:	RM	Comune:	Galliciano nel Lazio	Partita:		Foglio:	4	Particella:	42	Sub:		Estensione mq:	109373	Valore di mercato:	59.061.420
		Scheda n°:	2822	Condizione giuridica:	Patrimoniale disponibile	Reddito dominicale:	185934	Valore catastale:	13.945.050	Reddito :					

# Regione Campania

Settore Demanio e Patrimonio  
Servizio Patrimonio

Consistenza del Patrimonio  
anno 2000

*Allegato B - Terreni*

Provincia:	RM	Comune:	Galliciano nel Lazio	Partita:		Foglio:	4	Particella:	43	Sub:		Estensione mq:	533	Valore di mercato:	287.820	
		Scheda n°:	2823	Condizione giuridica:	Patrimoniale disponibile			Reddito dominicale:	906			Valore catastale:	67.950	Reddito :		
Provincia:	RM	Comune:	Galliciano nel Lazio	Partita:		Foglio:	4	Particella:	44	Sub:		Estensione mq:	47185	Valore di mercato:	25.479.900	
		Scheda n°:	2824	Condizione giuridica:	Patrimoniale disponibile			Reddito dominicale:	80215			Valore catastale:	6.016.125	Reddito :		
Provincia:	RM	Comune:	Galliciano nel Lazio	Partita:		Foglio:	4	Particella:	45	Sub:		Estensione mq:	8543	Valore di mercato:	4.613.220	
		Scheda n°:	2825	Condizione giuridica:	Patrimoniale disponibile			Reddito dominicale:	14523			Valore catastale:	1.089.225	Reddito :		
Provincia:	RM	Comune:	Galliciano nel Lazio	Partita:		Foglio:	4	Particella:	46	Sub:		Estensione mq:	7309	Valore di mercato:	3.946.860	
		Scheda n°:	2826	Condizione giuridica:	Patrimoniale disponibile			Reddito dominicale:	12425			Valore catastale:	931.875	Reddito :		
Provincia:	RM	Comune:	Galliciano nel Lazio	Partita:		Foglio:	4	Particella:	47	Sub:		Estensione mq:	5474	Valore di mercato:	2.955.960	
		Scheda n°:	2827	Condizione giuridica:	Patrimoniale disponibile			Reddito dominicale:	9306			Valore catastale:	697.950	Reddito :		
Provincia:	RM	Comune:	Galliciano nel Lazio	Partita:		Foglio:	4	Particella:	48	Sub:		Estensione mq:	1435	Valore di mercato:	774.900	
		Scheda n°:	2828	Condizione giuridica:	Patrimoniale disponibile			Reddito dominicale:	2440			Valore catastale:	183.000	Reddito :		
Provincia:	RM	Comune:	Galliciano nel Lazio	Partita:		Foglio:	4	Particella:	49	Sub:		Estensione mq:	2141	Valore di mercato:	1.156.140	
		Scheda n°:	2829	Condizione giuridica:	Patrimoniale disponibile			Reddito dominicale:	3640			Valore catastale:	273.000	Reddito :		
Provincia:	RM	Comune:	Galliciano nel Lazio	Partita:		Foglio:	4	Particella:	50	Sub:		Estensione mq:	8583	Valore di mercato:	4.634.820	
		Scheda n°:	2830	Condizione giuridica:	Patrimoniale disponibile			Reddito dominicale:	14591			Valore catastale:	1.094.325	Reddito :		
Provincia:	RM	Comune:	Galliciano nel Lazio	Partita:	1486	Foglio:	1	Particella:	13	Sub:		Estensione mq:	32440	Valore di mercato:	55.148.000	
		Scheda n°:	2153	Condizione giuridica:	Patrimoniale disponibile			Reddito dominicale:	551480			Valore catastale:	41.361.000	Reddito :		
Provincia:	RM	Comune:	Galliciano nel Lazio	Partita:	1486	Foglio:	1	Particella:	22	Sub:		Estensione mq:	49150	Valore di mercato:	83.555.000	
		Scheda n°:	2788	Condizione giuridica:	Patrimoniale disponibile			Reddito dominicale:	614375			Valore catastale:	46.078.125	Reddito :		
Provincia:	RM	Comune:	Galliciano nel Lazio	Partita:	1486	Foglio:	1	Particella:	23	Sub:		Estensione mq:	211450	Valore di mercato:	359.465.000	
		Scheda n°:	2177	Condizione giuridica:	Patrimoniale disponibile			Reddito dominicale:	2643125			Valore catastale:	198.234.375	Reddito :		
Provincia:	RM	Comune:	Galliciano nel Lazio	Partita:	1486	Foglio:	2	Particella:	1	Sub:		Estensione mq:	93040	Valore di mercato:	90.248.800	
		Scheda n°:	2154	Condizione giuridica:	Patrimoniale disponibile			Reddito dominicale:	176776			Valore catastale:	13.258.200	Reddito :		
Provincia:	RM	Comune:	Galliciano nel Lazio	Partita:	1486	Foglio:	2	Particella:	2	Sub:		Estensione mq:	550330	Valore di mercato:	935.561.000	
		Scheda n°:	2155	Condizione giuridica:	Patrimoniale disponibile			Reddito dominicale:	5228135			Valore catastale:	392.110.125	Reddito :		

# Regione Campania

Settore Demanio e Patrimonio  
Servizio Patrimonio

Consistenza del Patrimonio  
anno 2000

*Allegato B - Terreni*

Provincia:	RM	Comune:	Galliciano nel Lazio	Partita:	1486	Foglio:	2	Particella:	3	Sub:		Estensione mq:	42530	Valore di mercato:	41.254.100	
		Scheda n°:	2156	Condizione giuridica:	Patrimoniale disponibile	Reddito dominicale:	80807	Valore catastale:	6.060.525	Reddito :						
Provincia:	RM	Comune:	Galliciano nel Lazio	Partita:	1486	Foglio:	2	Particella:	4	Sub:		Estensione mq:	7290	Valore di mercato:	3.936.600	
		Scheda n°:	2157	Condizione giuridica:	Patrimoniale disponibile	Reddito dominicale:	7290	Valore catastale:	546.750	Reddito :						
Provincia:	RM	Comune:	Galliciano nel Lazio	Partita:	1486	Foglio:	2	Particella:	5	Sub:		Estensione mq:	3170	Valore di mercato:	1.711.800	
		Scheda n°:	2158	Condizione giuridica:	Patrimoniale disponibile	Reddito dominicale:	3170	Valore catastale:	237.750	Reddito :						
Provincia:	RM	Comune:	Galliciano nel Lazio	Partita:	1486	Foglio:	2	Particella:	6	Sub:		Estensione mq:	5040	Valore di mercato:	4.888.800	
		Scheda n°:	2159	Condizione giuridica:	Patrimoniale disponibile	Reddito dominicale:	6048	Valore catastale:	453.600	Reddito :						
Provincia:	RM	Comune:	Galliciano nel Lazio	Partita:	1486	Foglio:	2	Particella:	7	Sub:		Estensione mq:	43600	Valore di mercato:	42.292.000	
		Scheda n°:	2160	Condizione giuridica:	Patrimoniale disponibile	Reddito dominicale:	82840	Valore catastale:	6.213.000	Reddito :						
Provincia:	RM	Comune:	Galliciano nel Lazio	Partita:	1486	Foglio:	2	Particella:	8	Sub:		Estensione mq:	21500	Valore di mercato:	20.855.000	
		Scheda n°:	2161	Condizione giuridica:	Patrimoniale disponibile	Reddito dominicale:	40850	Valore catastale:	3.063.750	Reddito :						
Provincia:	RM	Comune:	Galliciano nel Lazio	Partita:	1486	Foglio:	2	Particella:	9	Sub:		Estensione mq:	429610	Valore di mercato:	730.337.000	
		Scheda n°:	2162	Condizione giuridica:	Patrimoniale disponibile	Reddito dominicale:	5370125	Valore catastale:	402.759.375	Reddito :						
Provincia:	RM	Comune:	Galliciano nel Lazio	Partita:	1486	Foglio:	2	Particella:	10	Sub:		Estensione mq:	1350	Valore di mercato:		
		Scheda n°:	2163	Condizione giuridica:	Patrimoniale disponibile	Reddito dominicale:	0	Valore catastale:	0	Reddito :						
Provincia:	RM	Comune:	Galliciano nel Lazio	Partita:	1486	Foglio:	2	Particella:	25	Sub:		Estensione mq:	238660	Valore di mercato:	231.500.200	
		Scheda n°:	2164	Condizione giuridica:	Patrimoniale disponibile	Reddito dominicale:	596650	Valore catastale:	44.748.750	Reddito :						
Provincia:	RM	Comune:	Galliciano nel Lazio	Partita:	1486	Foglio:	2	Particella:	26	Sub:		Estensione mq:	111550	Valore di mercato:	60.237.000	
		Scheda n°:	2165	Condizione giuridica:	Patrimoniale disponibile	Reddito dominicale:	111550	Valore catastale:	8.366.250	Reddito :						
Provincia:	RM	Comune:	Galliciano nel Lazio	Partita:	1486	Foglio:	2	Particella:	34	Sub:		Estensione mq:	830	Valore di mercato:		
		Scheda n°:	2166	Condizione giuridica:	Patrimoniale disponibile	Reddito dominicale:	0	Valore catastale:	0	Reddito :						
Provincia:	RM	Comune:	Galliciano nel Lazio	Partita:	1486	Foglio:	2	Particella:	35	Sub:		Estensione mq:	70	Valore di mercato:		
		Scheda n°:	2167	Condizione giuridica:	Patrimoniale disponibile	Reddito dominicale:	0	Valore catastale:	0	Reddito :						
Provincia:	RM	Comune:	Galliciano nel Lazio	Partita:	1486	Foglio:	2	Particella:	36	Sub:		Estensione mq:	260	Valore di mercato:		
		Scheda n°:	2168	Condizione giuridica:	Patrimoniale disponibile	Reddito dominicale:	0	Valore catastale:	0	Reddito :						

# Regione Campania

Settore Demanio e Patrimonio  
Servizio Patrimonio

Consistenza del Patrimonio  
anno 2000

*Allegato B - Terreni*

Provincia:	RM	Comune:	Galliciano nel Lazio	Partita:	1486	Foglio:	4	Particella:	3	Sub:		Estensione mq:	25100	Valore di mercato:	24.347.000
		Scheda n°:	2171	Condizione giuridica:	Patrimoniale disponibile	Reddito dominicale:	47690	Valore catastale:	3.576.750	Reddito :					
Provincia:	RM	Comune:	Galliciano nel Lazio	Partita:	1486	Foglio:	4	Particella:	8	Sub:		Estensione mq:	3310	Valore di mercato:	1.787.400
		Scheda n°:	2172	Condizione giuridica:	Patrimoniale disponibile	Reddito dominicale:	5627	Valore catastale:	422.025	Reddito :					
Provincia:	RM	Comune:	Galliciano nel Lazio	Partita:	1486	Foglio:	4	Particella:	11	Sub:		Estensione mq:	415	Valore di mercato:	224.100
		Scheda n°:	2173	Condizione giuridica:	Patrimoniale disponibile	Reddito dominicale:	705	Valore catastale:	52.875	Reddito :					
Provincia:	RM	Comune:	Galliciano nel Lazio	Partita:	1486	Foglio:	4	Particella:	12	Sub:		Estensione mq:	117150	Valore di mercato:	63.261.000
		Scheda n°:	2174	Condizione giuridica:	Patrimoniale disponibile	Reddito dominicale:	199155	Valore catastale:	14.936.625	Reddito :					
Provincia:	RM	Comune:	Galliciano nel Lazio	Partita:	1486	Foglio:	4	Particella:	14	Sub:		Estensione mq:	102380	Valore di mercato:	55.285.200
		Scheda n°:	2175	Condizione giuridica:	Patrimoniale disponibile	Reddito dominicale:	174046	Valore catastale:	13.053.450	Reddito :					
Provincia:	RM	Comune:	Galliciano nel Lazio	Partita:	1486	Foglio:	4	Particella:	15	Sub:		Estensione mq:	660	Valore di mercato:	356.400
		Scheda n°:	2176	Condizione giuridica:	Patrimoniale disponibile	Reddito dominicale:	1122	Valore catastale:	84.150	Reddito :					
Provincia:	RM	Comune:	Galliciano nel Lazio	Partita:	1486	Foglio:	4	Particella:	16	Sub:		Estensione mq:	2000	Valore di mercato:	1.940.000
		Scheda n°:	2831	Condizione giuridica:	Patrimoniale disponibile	Reddito dominicale:	3800	Valore catastale:	285.000	Reddito :					
Provincia:	RM	Comune:	Galliciano nel Lazio	Partita:	1486	Foglio:	5	Particella:	1	Sub:		Estensione mq:	1320	Valore di mercato:	924.000
		Scheda n°:	2178	Condizione giuridica:	Patrimoniale disponibile	Reddito dominicale:	1320	Valore catastale:	99.000	Reddito :					
Provincia:	RM	Comune:	Galliciano nel Lazio	Partita:	1486	Foglio:	5	Particella:	2	Sub:		Estensione mq:	65	Valore di mercato:	
		Scheda n°:	2179	Condizione giuridica:	Patrimoniale disponibile	Reddito dominicale:	0	Valore catastale:	0	Reddito :					
Provincia:	RM	Comune:	Galliciano nel Lazio	Partita:	1486	Foglio:	5	Particella:	3	Sub:		Estensione mq:	300	Valore di mercato:	
		Scheda n°:	2180	Condizione giuridica:	Patrimoniale disponibile	Reddito dominicale:	0	Valore catastale:	0	Reddito :					
Provincia:	RM	Comune:	Galliciano nel Lazio	Partita:	1486	Foglio:	5	Particella:	4	Sub:		Estensione mq:	2040	Valore di mercato:	
		Scheda n°:	2181	Condizione giuridica:	Patrimoniale disponibile	Reddito dominicale:	0	Valore catastale:	0	Reddito :					
Provincia:	RM	Comune:	Galliciano nel Lazio	Partita:	1486	Foglio:	5	Particella:	5	Sub:		Estensione mq:	380	Valore di mercato:	
		Scheda n°:	2182	Condizione giuridica:	Patrimoniale disponibile	Reddito dominicale:	0	Valore catastale:	0	Reddito :					
Provincia:	RM	Comune:	Galliciano nel Lazio	Partita:	1486	Foglio:	5	Particella:	6	Sub:		Estensione mq:	10250	Valore di mercato:	5.535.000
		Scheda n°:	2183	Condizione giuridica:	Patrimoniale disponibile	Reddito dominicale:	17425	Valore catastale:	1.306.875	Reddito :					

# Regione Campania

Settore Demanio e Patrimonio  
Servizio Patrimonio

Consistenza del Patrimonio  
anno 2000

*Allegato B - Terreni*

Provincia:	RM	Comune:	Galliciano nel Lazio	Partita:	1486	Foglio:	5	Particella:	7	Sub:		Estensione mq:	940	Valore di mercato:	
Scheda n°:	2184	Condizione giuridica:	Patrimoniale disponibile	Reddito dominicale:	0	Valore catastale:	0	Reddito :							
Provincia:	RM	Comune:	Galliciano nel Lazio	Partita:	1486	Foglio:	5	Particella:	9	Sub:		Estensione mq:	3290	Valore di mercato:	5.593.000
Scheda n°:	2185	Condizione giuridica:	Patrimoniale disponibile	Reddito dominicale:	69090	Valore catastale:	5.181.750	Reddito :							
Provincia:	RM	Comune:	Galliciano nel Lazio	Partita:	1486	Foglio:	5	Particella:	10	Sub:		Estensione mq:	356560	Valore di mercato:	606.152.000
Scheda n°:	2186	Condizione giuridica:	Patrimoniale disponibile	Reddito dominicale:	3387320	Valore catastale:	254.049.000	Reddito :							
Provincia:	RM	Comune:	Galliciano nel Lazio	Partita:	1486	Foglio:	5	Particella:	11	Sub:		Estensione mq:	1110680	Valore di mercato:	1.888.156.000
Scheda n°:	2187	Condizione giuridica:	Patrimoniale disponibile	Reddito dominicale:	10551460	Valore catastale:	791.359.500	Reddito :							
Provincia:	RM	Comune:	Galliciano nel Lazio	Partita:	1486	Foglio:	5	Particella:	12	Sub:		Estensione mq:	130730	Valore di mercato:	126.808.100
Scheda n°:	2188	Condizione giuridica:	Patrimoniale disponibile	Reddito dominicale:	326825	Valore catastale:	24.511.875	Reddito :							
Provincia:	RM	Comune:	Galliciano nel Lazio	Partita:	1486	Foglio:	5	Particella:	13	Sub:		Estensione mq:	55340	Valore di mercato:	94.078.000
Scheda n°:	2189	Condizione giuridica:	Patrimoniale disponibile	Reddito dominicale:	691750	Valore catastale:	51.881.250	Reddito :							
Provincia:	RM	Comune:	Galliciano nel Lazio	Partita:	1486	Foglio:	5	Particella:	14	Sub:		Estensione mq:	45110	Valore di mercato:	24.359.400
Scheda n°:	2190	Condizione giuridica:	Patrimoniale disponibile	Reddito dominicale:	76687	Valore catastale:	5.751.525	Reddito :							
Provincia:	RM	Comune:	Galliciano nel Lazio	Partita:	1486	Foglio:	5	Particella:	15	Sub:		Estensione mq:	99170	Valore di mercato:	96.194.900
Scheda n°:	2191	Condizione giuridica:	Patrimoniale disponibile	Reddito dominicale:	247925	Valore catastale:	18.594.375	Reddito :							
Provincia:	RM	Comune:	Galliciano nel Lazio	Partita:	1486	Foglio:	5	Particella:	16	Sub:		Estensione mq:	334090	Valore di mercato:	567.953.000
Scheda n°:	2192	Condizione giuridica:	Patrimoniale disponibile	Reddito dominicale:	3173855	Valore catastale:	238.039.125	Reddito :							
Provincia:	RM	Comune:	Galliciano nel Lazio	Partita:	1486	Foglio:	5	Particella:	23	Sub:		Estensione mq:	73390	Valore di mercato:	51.373.000
Scheda n°:	2193	Condizione giuridica:	Patrimoniale disponibile	Reddito dominicale:	73390	Valore catastale:	5.504.250	Reddito :							
Provincia:	RM	Comune:	Galliciano nel Lazio	Partita:	1486	Foglio:	5	Particella:	24	Sub:		Estensione mq:	67820	Valore di mercato:	65.785.400
Scheda n°:	2194	Condizione giuridica:	Patrimoniale disponibile	Reddito dominicale:	169550	Valore catastale:	12.716.250	Reddito :							
Provincia:	RM	Comune:	Galliciano nel Lazio	Partita:	1486	Foglio:	5	Particella:	30	Sub:		Estensione mq:	5240	Valore di mercato:	8.908.000
Scheda n°:	2832	Condizione giuridica:	Patrimoniale disponibile	Reddito dominicale:	49780	Valore catastale:	3.733.500	Reddito :							
Provincia:	RM	Comune:	Galliciano nel Lazio	Partita:	1486	Foglio:	5	Particella:	31	Sub:		Estensione mq:	77150	Valore di mercato:	131.155.000
Scheda n°:	2195	Condizione giuridica:	Patrimoniale disponibile	Reddito dominicale:	732925	Valore catastale:	54.969.375	Reddito :							

# Regione Campania

Settore Demanio e Patrimonio  
Servizio Patrimonio

Consistenza del Patrimonio  
anno 2000

*Allegato B - Terreni*

Provincia:	RM	Comune:	Galliciano nel Lazio	Partita:	1486	Foglio:	5	Particella:	32	Sub:		Estensione mq:	31480	Valore di mercato:	53.516.000
		Scheda n°:	2196	Condizione giuridica:	Patrimoniale disponibile	Reddito dominicale:	299060	Valore catastale:	22.429.500	Reddito :					
Provincia:	RM	Comune:	Galliciano nel Lazio	Partita:	1486	Foglio:	5	Particella:	33	Sub:		Estensione mq:	622140	Valore di mercato:	1.057.638.000
		Scheda n°:	2197	Condizione giuridica:	Patrimoniale disponibile	Reddito dominicale:	5910330	Valore catastale:	443.274.750	Reddito :					
Provincia:	RM	Comune:	Galliciano nel Lazio	Partita:	1486	Foglio:	5	Particella:	34	Sub:		Estensione mq:	1330	Valore di mercato:	2.261.000
		Scheda n°:	2833	Condizione giuridica:	Patrimoniale disponibile	Reddito dominicale:	12635	Valore catastale:	947.625	Reddito :					
Provincia:	RM	Comune:	Galliciano nel Lazio	Partita:	1486	Foglio:	5	Particella:	35	Sub:		Estensione mq:	404067	Valore di mercato:	686.913.900
		Scheda n°:	2834	Condizione giuridica:	Patrimoniale disponibile	Reddito dominicale:	3838637	Valore catastale:	287.897.775	Reddito :					
Provincia:	RM	Comune:	Galliciano nel Lazio	Partita:	2940	Foglio:	1	Particella:	1	Sub:		Estensione mq:	15420	Valore di mercato:	26.214.000
		Scheda n°:	2198	Condizione giuridica:	Patrimoniale disponibile	Reddito dominicale:	323820	Valore catastale:	24.286.500	Reddito :					
Provincia:	RM	Comune:	Galliciano nel Lazio	Partita:	2940	Foglio:	1	Particella:	2	Sub:		Estensione mq:	3240	Valore di mercato:	2.268.000
		Scheda n°:	2199	Condizione giuridica:	Patrimoniale disponibile	Reddito dominicale:	3240	Valore catastale:	243.000	Reddito :					
Provincia:	RM	Comune:	Galliciano nel Lazio	Partita:	2940	Foglio:	1	Particella:	3	Sub:		Estensione mq:	4180	Valore di mercato:	2.926.000
		Scheda n°:	2200	Condizione giuridica:	Patrimoniale disponibile	Reddito dominicale:	4180	Valore catastale:	313.500	Reddito :					
Provincia:	RM	Comune:	Galliciano nel Lazio	Partita:	2940	Foglio:	1	Particella:	4	Sub:		Estensione mq:	40850	Valore di mercato:	69.445.000
		Scheda n°:	2201	Condizione giuridica:	Patrimoniale disponibile	Reddito dominicale:	694450	Valore catastale:	52.083.750	Reddito :					
Provincia:	RM	Comune:	Galliciano nel Lazio	Partita:	2940	Foglio:	1	Particella:	6	Sub:		Estensione mq:	60	Valore di mercato:	
		Scheda n°:	2202	Condizione giuridica:	Patrimoniale disponibile	Reddito dominicale:	0	Valore catastale:	0	Reddito :					
Provincia:	RM	Comune:	Galliciano nel Lazio	Partita:	2940	Foglio:	1	Particella:	7	Sub:		Estensione mq:	352540	Valore di mercato:	599.318.000
		Scheda n°:	2203	Condizione giuridica:	Patrimoniale disponibile	Reddito dominicale:	3349130	Valore catastale:	251.184.750	Reddito :					
Provincia:	RM	Comune:	Galliciano nel Lazio	Partita:	2940	Foglio:	1	Particella:	8	Sub:		Estensione mq:	201140	Valore di mercato:	341.938.000
		Scheda n°:	2204	Condizione giuridica:	Patrimoniale disponibile	Reddito dominicale:	2514250	Valore catastale:	188.568.750	Reddito :					
Provincia:	RM	Comune:	Galliciano nel Lazio	Partita:	2940	Foglio:	1	Particella:	9	Sub:		Estensione mq:	162080	Valore di mercato:	275.536.000
		Scheda n°:	2205	Condizione giuridica:	Patrimoniale disponibile	Reddito dominicale:	2026000	Valore catastale:	151.950.000	Reddito :					
Provincia:	RM	Comune:	Galliciano nel Lazio	Partita:	2940	Foglio:	1	Particella:	10	Sub:		Estensione mq:	85860	Valore di mercato:	83.284.200
		Scheda n°:	2206	Condizione giuridica:	Patrimoniale disponibile	Reddito dominicale:	163134	Valore catastale:	12.235.050	Reddito :					

# Regione Campania

Settore Demanio e Patrimonio  
Servizio Patrimonio

Consistenza del Patrimonio  
anno 2000

*Allegato B - Terreni*

Provincia:	RM	Comune:	Galliciano nel Lazio	Partita:	2940	Foglio:	1	Particella:	11	Sub:		Estensione mq:	3670	Valore di mercato:	2.569.000	
		Scheda n°:	2207	Condizione giuridica:	Patrimoniale disponibile	Reddito dominicale:	3670	Valore catastale:	275.250	Reddito :						
Provincia:	RM	Comune:	Galliciano nel Lazio	Partita:	2940	Foglio:	1	Particella:	12	Sub:		Estensione mq:	252240	Valore di mercato:	428.808.000	
		Scheda n°:	2208	Condizione giuridica:	Patrimoniale disponibile	Reddito dominicale:	5297040	Valore catastale:	397.278.000	Reddito :						
Provincia:	RM	Comune:	Galliciano nel Lazio	Partita:	2940	Foglio:	1	Particella:	14	Sub:		Estensione mq:	29173	Valore di mercato:	49.594.100	
		Scheda n°:	2209	Condizione giuridica:	Patrimoniale disponibile	Reddito dominicale:	495941	Valore catastale:	37.195.575	Reddito :						
Provincia:	RM	Comune:	Galliciano nel Lazio	Partita:	2940	Foglio:	1	Particella:	15	Sub:		Estensione mq:	390	Valore di mercato:		
		Scheda n°:	2210	Condizione giuridica:	Patrimoniale disponibile	Reddito dominicale:	0	Valore catastale:	0	Reddito :						
Provincia:	RM	Comune:	Galliciano nel Lazio	Partita:	2940	Foglio:	1	Particella:	16	Sub:		Estensione mq:	15260	Valore di mercato:	10.682.000	
		Scheda n°:	2211	Condizione giuridica:	Patrimoniale disponibile	Reddito dominicale:	15260	Valore catastale:	1.144.500	Reddito :						
Provincia:	RM	Comune:	Galliciano nel Lazio	Partita:	2940	Foglio:	1	Particella:	17	Sub:		Estensione mq:	4660	Valore di mercato:	3.262.000	
		Scheda n°:	2212	Condizione giuridica:	Patrimoniale disponibile	Reddito dominicale:	4660	Valore catastale:	349.500	Reddito :						
Provincia:	RM	Comune:	Galliciano nel Lazio	Partita:	2940	Foglio:	1	Particella:	18	Sub:		Estensione mq:	410	Valore di mercato:		
		Scheda n°:	2213	Condizione giuridica:	Patrimoniale disponibile	Reddito dominicale:	0	Valore catastale:	0	Reddito :						
Provincia:	RM	Comune:	Galliciano nel Lazio	Partita:	2940	Foglio:	1	Particella:	19	Sub:		Estensione mq:	130	Valore di mercato:		
		Scheda n°:	2214	Condizione giuridica:	Patrimoniale disponibile	Reddito dominicale:	0	Valore catastale:	0	Reddito :						
Provincia:	RM	Comune:	Galliciano nel Lazio	Partita:	2940	Foglio:	2	Particella:	11	Sub:		Estensione mq:	6590	Valore di mercato:	11.203.000	
		Scheda n°:	2215	Condizione giuridica:	Patrimoniale disponibile	Reddito dominicale:	112030	Valore catastale:	8.402.250	Reddito :						
Provincia:	RM	Comune:	Galliciano nel Lazio	Partita:	2940	Foglio:	2	Particella:	12	Sub:		Estensione mq:	5143	Valore di mercato:	2.777.220	
		Scheda n°:	2216	Condizione giuridica:	Patrimoniale disponibile	Reddito dominicale:	8743	Valore catastale:	655.725	Reddito :						
Provincia:	RM	Comune:	Galliciano nel Lazio	Partita:	2940	Foglio:	2	Particella:	13	Sub:		Estensione mq:	170	Valore di mercato:		
		Scheda n°:	2217	Condizione giuridica:	Patrimoniale disponibile	Reddito dominicale:	0	Valore catastale:	0	Reddito :						
Provincia:	RM	Comune:	Galliciano nel Lazio	Partita:	2940	Foglio:	2	Particella:	14	Sub:		Estensione mq:	3720	Valore di mercato:	6.324.000	
		Scheda n°:	2218	Condizione giuridica:	Patrimoniale disponibile	Reddito dominicale:	46500	Valore catastale:	3.487.500	Reddito :						
Provincia:	RM	Comune:	Galliciano nel Lazio	Partita:	2940	Foglio:	2	Particella:	15	Sub:		Estensione mq:	8950	Valore di mercato:	4.833.000	
		Scheda n°:	2219	Condizione giuridica:	Patrimoniale disponibile	Reddito dominicale:	15215	Valore catastale:	1.141.125	Reddito :						



# Regione Campania

Settore Demanio e Patrimonio  
Servizio Patrimonio

Consistenza del Patrimonio  
anno 2000

*Allegato B - Terreni*

Provincia:	RM	Comune:	Galliciano nel Lazio	Partita:	2940	Foglio:	2	Particella:	16	Sub:		Estensione mq:	874050	Valore di mercato:	1.485.885.000
		Scheda n°:	2220	Condizione giuridica:	Patrimoniale disponibile	Reddito dominicale:	10925625	Valore catastale:	819.421.875	Reddito :					
Provincia:	RM	Comune:	Galliciano nel Lazio	Partita:	2940	Foglio:	2	Particella:	17	Sub:		Estensione mq:	11280	Valore di mercato:	3.496.800
		Scheda n°:	2221	Condizione giuridica:	Patrimoniale disponibile	Reddito dominicale:	11280	Valore catastale:	846.000	Reddito :					
Provincia:	RM	Comune:	Galliciano nel Lazio	Partita:	2940	Foglio:	2	Particella:	18	Sub:		Estensione mq:	46210	Valore di mercato:	78.557.000
		Scheda n°:	2222	Condizione giuridica:	Patrimoniale disponibile	Reddito dominicale:	785570	Valore catastale:	58.917.750	Reddito :					
Provincia:	RM	Comune:	Galliciano nel Lazio	Partita:	2940	Foglio:	2	Particella:	19	Sub:		Estensione mq:	140920	Valore di mercato:	136.692.400
		Scheda n°:	2223	Condizione giuridica:	Patrimoniale disponibile	Reddito dominicale:	169104	Valore catastale:	12.682.800	Reddito :					
Provincia:	RM	Comune:	Galliciano nel Lazio	Partita:	2940	Foglio:	2	Particella:	20	Sub:		Estensione mq:	3690	Valore di mercato:	3.579.300
		Scheda n°:	2224	Condizione giuridica:	Patrimoniale disponibile	Reddito dominicale:	4428	Valore catastale:	332.100	Reddito :					
Provincia:	RM	Comune:	Galliciano nel Lazio	Partita:	2940	Foglio:	2	Particella:	21	Sub:		Estensione mq:	16053	Valore di mercato:	27.290.100
		Scheda n°:	2225	Condizione giuridica:	Patrimoniale disponibile	Reddito dominicale:	272901	Valore catastale:	20.467.575	Reddito :					
Provincia:	RM	Comune:	Galliciano nel Lazio	Partita:	2940	Foglio:	2	Particella:	22	Sub:		Estensione mq:	25960	Valore di mercato:	44.132.000
		Scheda n°:	2226	Condizione giuridica:	Patrimoniale disponibile	Reddito dominicale:	441320	Valore catastale:	33.099.000	Reddito :					
Provincia:	RM	Comune:	Galliciano nel Lazio	Partita:	2940	Foglio:	2	Particella:	23	Sub:		Estensione mq:	7010	Valore di mercato:	4.907.000
		Scheda n°:	2227	Condizione giuridica:	Patrimoniale disponibile	Reddito dominicale:	7010	Valore catastale:	525.750	Reddito :					
Provincia:	RM	Comune:	Galliciano nel Lazio	Partita:	2940	Foglio:	2	Particella:	24	Sub:		Estensione mq:	67080	Valore di mercato:	114.036.000
		Scheda n°:	2228	Condizione giuridica:	Patrimoniale disponibile	Reddito dominicale:	1140360	Valore catastale:	85.527.000	Reddito :					
Provincia:	RM	Comune:	Galliciano nel Lazio	Partita:	2940	Foglio:	2	Particella:	27	Sub:		Estensione mq:	14900	Valore di mercato:	14.453.000
		Scheda n°:	2229	Condizione giuridica:	Patrimoniale disponibile	Reddito dominicale:	17880	Valore catastale:	1.341.000	Reddito :					
Provincia:	RM	Comune:	Galliciano nel Lazio	Partita:	2940	Foglio:	2	Particella:	28	Sub:		Estensione mq:	36410	Valore di mercato:	61.897.000
		Scheda n°:	2230	Condizione giuridica:	Patrimoniale disponibile	Reddito dominicale:	455125	Valore catastale:	34.134.375	Reddito :					
Provincia:	RM	Comune:	Galliciano nel Lazio	Partita:	2940	Foglio:	2	Particella:	29	Sub:		Estensione mq:	890	Valore di mercato:	480.600
		Scheda n°:	2231	Condizione giuridica:	Patrimoniale disponibile	Reddito dominicale:	890	Valore catastale:	66.750	Reddito :					
Provincia:	RM	Comune:	Galliciano nel Lazio	Partita:	2940	Foglio:	2	Particella:	30	Sub:		Estensione mq:	1300	Valore di mercato:	
		Scheda n°:	2232	Condizione giuridica:	Patrimoniale disponibile	Reddito dominicale:	0	Valore catastale:	0	Reddito :					

# Regione Campania

Settore Demanio e Patrimonio  
Servizio Patrimonio

Consistenza del Patrimonio  
anno 2000

*Allegato B - Terreni*

Provincia:	RM	Comune:	Galliciano nel Lazio	Partita:	2940	Foglio:	2	Particella:	31	Sub:		Estensione mq:	950	Valore di mercato:	513.000	
		Scheda n°:	2233	Condizione giuridica:	Patrimoniale disponibile	Reddito dominicale:	665	Valore catastale:	49.875	Reddito :						
Provincia:	RM	Comune:	Galliciano nel Lazio	Partita:	2940	Foglio:	2	Particella:	32	Sub:		Estensione mq:	1910	Valore di mercato:	1.852.700	
		Scheda n°:	2234	Condizione giuridica:	Patrimoniale disponibile	Reddito dominicale:	2292	Valore catastale:	171.900	Reddito :						
Provincia:	RM	Comune:	Galliciano nel Lazio	Partita:	2940	Foglio:	2	Particella:	33	Sub:		Estensione mq:	18760	Valore di mercato:	31.892.000	
		Scheda n°:	2235	Condizione giuridica:	Patrimoniale disponibile	Reddito dominicale:	234500	Valore catastale:	17.587.500	Reddito :						
Provincia:	RM	Comune:	Galliciano nel Lazio	Partita:	2940	Foglio:	5	Particella:	17	Sub:		Estensione mq:	77430	Valore di mercato:	131.631.000	
		Scheda n°:	2236	Condizione giuridica:	Patrimoniale disponibile	Reddito dominicale:	1316310	Valore catastale:	98.723.250	Reddito :						
Provincia:	RM	Comune:	Galliciano nel Lazio	Partita:	2940	Foglio:	5	Particella:	18	Sub:		Estensione mq:	17210	Valore di mercato:	29.257.000	
		Scheda n°:	2237	Condizione giuridica:	Patrimoniale disponibile	Reddito dominicale:	292570	Valore catastale:	21.942.750	Reddito :						
Provincia:	RM	Comune:	Galliciano nel Lazio	Partita:	2940	Foglio:	5	Particella:	19	Sub:		Estensione mq:	4640	Valore di mercato:	4.500.800	
		Scheda n°:	2238	Condizione giuridica:	Patrimoniale disponibile	Reddito dominicale:	11600	Valore catastale:	870.000	Reddito :						
Provincia:	RM	Comune:	Galliciano nel Lazio	Partita:	2940	Foglio:	5	Particella:	20	Sub:		Estensione mq:	10200	Valore di mercato:	17.340.000	
		Scheda n°:	2239	Condizione giuridica:	Patrimoniale disponibile	Reddito dominicale:	173400	Valore catastale:	13.005.000	Reddito :						
Provincia:	RM	Comune:	Galliciano nel Lazio	Partita:	2940	Foglio:	5	Particella:	21	Sub:		Estensione mq:	3250	Valore di mercato:	2.275.000	
		Scheda n°:	2240	Condizione giuridica:	Patrimoniale disponibile	Reddito dominicale:	3250	Valore catastale:	243.750	Reddito :						
Provincia:	RM	Comune:	Galliciano nel Lazio	Partita:	2940	Foglio:	5	Particella:	22	Sub:		Estensione mq:	8650	Valore di mercato:	14.705.000	
		Scheda n°:	2241	Condizione giuridica:	Patrimoniale disponibile	Reddito dominicale:	147050	Valore catastale:	11.028.750	Reddito :						
Provincia:	RM	Comune:	Galliciano nel Lazio	Partita:	2940	Foglio:	5	Particella:	26	Sub:		Estensione mq:	7000	Valore di mercato:	11.900.000	
		Scheda n°:	2242	Condizione giuridica:	Patrimoniale disponibile	Reddito dominicale:	66500	Valore catastale:	4.987.500	Reddito :						
Provincia:	RM	Comune:	Galliciano nel Lazio	Partita:	2940	Foglio:	5	Particella:	27	Sub:		Estensione mq:	1700	Valore di mercato:	1.649.000	
		Scheda n°:	2243	Condizione giuridica:	Patrimoniale disponibile	Reddito dominicale:	4250	Valore catastale:	318.750	Reddito :						
Provincia:	RM	Comune:	Galliciano nel Lazio	Partita:	2940	Foglio:	5	Particella:	28	Sub:		Estensione mq:	1300	Valore di mercato:	2.210.000	
		Scheda n°:	2244	Condizione giuridica:	Patrimoniale disponibile	Reddito dominicale:	16250	Valore catastale:	1.218.750	Reddito :						
Provincia:	SA	Comune:	Acerno	Partita:	4465	Foglio:	41	Particella:	5	Sub:		Estensione mq:	2170	Valore di mercato:		
		Scheda n°:	1495	Condizione giuridica:	Patrimoniale disponibile	Reddito dominicale:	0	Valore catastale:	0	Reddito :						

# Regione Campania

Settore Demanio e Patrimonio  
Servizio Patrimonio

Consistenza del Patrimonio  
anno 2000

*Allegato B - Terreni*

Provincia:	SA	Comune:	Campagna	Partita:	31319	Foglio:	33	Particella:	5	Sub:		Estensione mq:	126773	Valore di mercato:	64.020.365
Scheda n°:	514	Condizione giuridica:	Patrimoniale indisponibile	Reddito dominicale:	139450	Valore catastale:	10.458.750	Reddito :							
Provincia:	SA	Comune:	Campagna	Partita:	31319	Foglio:	33	Particella:	6	Sub:		Estensione mq:	9554	Valore di mercato:	2.101.880
Scheda n°:	515	Condizione giuridica:	Patrimoniale indisponibile	Reddito dominicale:	955	Valore catastale:	71.625	Reddito :							
Provincia:	SA	Comune:	Campagna	Partita:	31319	Foglio:	33	Particella:	9	Sub:		Estensione mq:	70077	Valore di mercato:	15.416.940
Scheda n°:	516	Condizione giuridica:	Patrimoniale indisponibile	Reddito dominicale:	7007	Valore catastale:	525.525	Reddito :							
Provincia:	SA	Comune:	Campagna	Partita:	31319	Foglio:	33	Particella:	10	Sub:		Estensione mq:	335486	Valore di mercato:	169.420.430
Scheda n°:	517	Condizione giuridica:	Patrimoniale indisponibile	Reddito dominicale:	369034	Valore catastale:	27.677.550	Reddito :							
Provincia:	SA	Comune:	Campagna	Partita:	31319	Foglio:	33	Particella:	11	Sub:		Estensione mq:	70204	Valore di mercato:	37.208.120
Scheda n°:	518	Condizione giuridica:	Patrimoniale indisponibile	Reddito dominicale:	35102	Valore catastale:	2.632.650	Reddito :							
Provincia:	SA	Comune:	Campagna	Partita:	31319	Foglio:	55	Particella:	2	Sub:		Estensione mq:	158364	Valore di mercato:	83.932.920
Scheda n°:	519	Condizione giuridica:	Patrimoniale indisponibile	Reddito dominicale:	158364	Valore catastale:	11.877.300	Reddito :							
Provincia:	SA	Comune:	Campagna	Partita:	31319	Foglio:	55	Particella:	36	Sub:		Estensione mq:	93952	Valore di mercato:	47.445.760
Scheda n°:	520	Condizione giuridica:	Patrimoniale indisponibile	Reddito dominicale:	103347	Valore catastale:	7.751.025	Reddito :							
Provincia:	SA	Comune:	Casalbuono	Partita:	5979	Foglio:	1	Particella:	347	Sub:		Estensione mq:	25	Valore di mercato:	9.750
Scheda n°:	521	Condizione giuridica:	Patrimoniale indisponibile	Reddito dominicale:	50	Valore catastale:	3.750	Reddito :							
Provincia:	SA	Comune:	Casalbuono	Partita:	5979	Foglio:	1	Particella:	348	Sub:		Estensione mq:	653	Valore di mercato:	2.563.025
Scheda n°:	522	Condizione giuridica:	Patrimoniale indisponibile	Reddito dominicale:	8489	Valore catastale:	636.675	Reddito :							
Provincia:	SA	Comune:	Casalbuono	Partita:	5979	Foglio:	1	Particella:	349	Sub:		Estensione mq:	512	Valore di mercato:	2.009.600
Scheda n°:	523	Condizione giuridica:	Patrimoniale indisponibile	Reddito dominicale:	6656	Valore catastale:	499.200	Reddito :							
Provincia:	SA	Comune:	Casalbuono	Partita:	5979	Foglio:	1	Particella:	350	Sub:		Estensione mq:	34	Valore di mercato:	13.260
Scheda n°:	524	Condizione giuridica:	Patrimoniale indisponibile	Reddito dominicale:	68	Valore catastale:	5.100	Reddito :							
Provincia:	SA	Comune:	Cava de' Tirreni	Partita:	5714	Foglio:	16	Particella:	126	Sub:		Estensione mq:	102	Valore di mercato:	
Scheda n°:	512	Condizione giuridica:	Patrimoniale indisponibile	Reddito dominicale:	0	Valore catastale:	0	Reddito :							
Provincia:	SA	Comune:	Cava de' Tirreni	Partita:	5714	Foglio:	16	Particella:	1111	Sub:		Estensione mq:	1998	Valore di mercato:	7.642.350
Scheda n°:	513	Condizione giuridica:	Patrimoniale indisponibile	Reddito dominicale:	75924	Valore catastale:	5.694.300	Reddito :							

# Regione Campania

Settore Demanio e Patrimonio  
Servizio Patrimonio

Consistenza del Patrimonio  
anno 2000

*Allegato B - Terreni*

Provincia:	SA	Comune:	Montesano sulla Marcellana	Partita:	1082	Foglio:	55	Particella:	43	Sub:		Estensione mq:	349413	Valore di mercato:	136.271.070
Scheda n°:	1458	Condizione giuridica:	Patrimoniale indisponibile	Reddito dominicale:	384354	Valore catastale:	28.826.550	Reddito :							
Provincia:	SA	Comune:	Montesano sulla Marcellana	Partita:	1082	Foglio:	56	Particella:	16	Sub:		Estensione mq:	3010457	Valore di mercato:	1.174.078.230
Scheda n°:	1460	Condizione giuridica:	Patrimoniale indisponibile	Reddito dominicale:	3311502	Valore catastale:	248.362.650	Reddito :							
Provincia:	SA	Comune:	Montesano sulla Marcellana	Partita:	1082	Foglio:	56	Particella:	18	Sub:		Estensione mq:	344	Valore di mercato:	
Scheda n°:	1461	Condizione giuridica:	Patrimoniale indisponibile	Reddito dominicale:	0	Valore catastale:	0	Reddito :							
Provincia:	SA	Comune:	Montesano sulla Marcellana	Partita:	1082	Foglio:	56	Particella:	19	Sub:		Estensione mq:	12709	Valore di mercato:	25.926.360
Scheda n°:	1462	Condizione giuridica:	Patrimoniale indisponibile	Reddito dominicale:	50836	Valore catastale:	3.812.700	Reddito :							
Provincia:	SA	Comune:	Montesano sulla Marcellana	Partita:	1082	Foglio:	56	Particella:	20	Sub:		Estensione mq:	283065	Valore di mercato:	77.842.875
Scheda n°:	1463	Condizione giuridica:	Patrimoniale indisponibile	Reddito dominicale:	283065	Valore catastale:	21.229.875	Reddito :							
Provincia:	SA	Comune:	Montesano sulla Marcellana	Partita:	1082	Foglio:	56	Particella:	21	Sub:		Estensione mq:	10570	Valore di mercato:	2.906.750
Scheda n°:	1464	Condizione giuridica:	Patrimoniale indisponibile	Reddito dominicale:	10570	Valore catastale:	792.750	Reddito :							
Provincia:	SA	Comune:	Montesano sulla Marcellana	Partita:	14259	Foglio:	56	Particella:	86	Sub:		Estensione mq:	481	Valore di mercato:	132.275
Scheda n°:	1679	Condizione giuridica:	Patrimoniale indisponibile	Reddito dominicale:	481	Valore catastale:	36.075	Reddito :							
Provincia:	SA	Comune:	Montesano sulla Marcellana	Partita:	20559	Foglio:	56	Particella:	13	Sub:		Estensione mq:	87630	Valore di mercato:	24.098.250
Scheda n°:	1762	Condizione giuridica:	Patrimoniale indisponibile	Reddito dominicale:	87630	Valore catastale:	6.572.250	Reddito :							
Provincia:	SA	Comune:	Montesano sulla Marcellana	Partita:	20559	Foglio:	56	Particella:	14	Sub:		Estensione mq:	125625	Valore di mercato:	34.546.875
Scheda n°:	1763	Condizione giuridica:	Patrimoniale indisponibile	Reddito dominicale:	125625	Valore catastale:	9.421.875	Reddito :							
Provincia:	SA	Comune:	Montesano sulla Marcellana	Partita:	20559	Foglio:	56	Particella:	15	Sub:		Estensione mq:	83615	Valore di mercato:	22.994.125
Scheda n°:	1764	Condizione giuridica:	Patrimoniale indisponibile	Reddito dominicale:	83615	Valore catastale:	6.271.125	Reddito :							
Provincia:	SA	Comune:	Montesano sulla Marcellana	Partita:	20559	Foglio:	56	Particella:	22	Sub:		Estensione mq:	8557	Valore di mercato:	3.337.230
Scheda n°:	1765	Condizione giuridica:	Patrimoniale indisponibile	Reddito dominicale:	2567	Valore catastale:	192.525	Reddito :							
Provincia:	SA	Comune:	Montesano sulla Marcellana	Partita:	20559	Foglio:	56	Particella:	84	Sub:		Estensione mq:	267	Valore di mercato:	73.425
Scheda n°:	1766	Condizione giuridica:	Patrimoniale indisponibile	Reddito dominicale:	267	Valore catastale:	20.025	Reddito :							
Provincia:	SA	Comune:	Montesano sulla Marcellana	Partita:	20559	Foglio:	56	Particella:	85	Sub:		Estensione mq:	558	Valore di mercato:	153.450
Scheda n°:	1767	Condizione giuridica:	Patrimoniale indisponibile	Reddito dominicale:	558	Valore catastale:	41.850	Reddito :							

# Regione Campania

Settore Demanio e Patrimonio  
Servizio Patrimonio

Consistenza del Patrimonio  
anno 2000

*Allegato B - Terreni*

Provincia:	SA	Comune:	Nocera Inferiore	Partita:	9967	Foglio:	9	Particella:	77	Sub:		Estensione mq:	180	Valore di mercato:	
Scheda n°:	2782	Condizione giuridica:	Patrimoniale indisponibile	Reddito dominicale:		Valore catastale:		Reddito :							
Provincia:	SA	Comune:	Nocera Inferiore	Partita:	9967	Foglio:	9	Particella:	79	Sub:		Estensione mq:	4365	Valore di mercato:	71.673.300
Scheda n°:	2783	Condizione giuridica:	Patrimoniale indisponibile	Reddito dominicale:	615465	Valore catastale:	46.159.875	Reddito :							
Provincia:	SA	Comune:	Nocera Inferiore	Partita:	9967	Foglio:	9	Particella:	155	Sub:		Estensione mq:	2378	Valore di mercato:	39.046.760
Scheda n°:	2784	Condizione giuridica:	Patrimoniale indisponibile	Reddito dominicale:	280604	Valore catastale:	21.045.300	Reddito :							
Provincia:	SA	Comune:	Nocera Inferiore	Partita:	9967	Foglio:	9	Particella:	361	Sub:		Estensione mq:	1741	Valore di mercato:	28.587.220
Scheda n°:	2785	Condizione giuridica:	Patrimoniale indisponibile	Reddito dominicale:	245481	Valore catastale:	18.411.075	Reddito :							
Provincia:	SA	Comune:	Nocera Inferiore	Partita:	9967	Foglio:	9	Particella:	578	Sub:		Estensione mq:	14722	Valore di mercato:	241.735.240
Scheda n°:	2786	Condizione giuridica:	Patrimoniale indisponibile	Reddito dominicale:	2075802	Valore catastale:	155.685.150	Reddito :							
Provincia:	SA	Comune:	Pagani	Partita:	5998	Foglio:	7	Particella:	100	Sub:		Estensione mq:	2734	Valore di mercato:	25.098.120
Scheda n°:	1470	Condizione giuridica:	Patrimoniale disponibile	Reddito dominicale:	176343	Valore catastale:	13.225.725	Reddito :							
Provincia:	SA	Comune:	Pagani	Partita:	5998	Foglio:	7	Particella:	101	Sub:		Estensione mq:	1885	Valore di mercato:	20.188.350
Scheda n°:	1471	Condizione giuridica:	Patrimoniale disponibile	Reddito dominicale:	159282	Valore catastale:	11.946.150	Reddito :							
Provincia:	SA	Comune:	Pagani	Partita:	5998	Foglio:	7	Particella:	102	Sub:		Estensione mq:	1277	Valore di mercato:	13.676.670
Scheda n°:	1472	Condizione giuridica:	Patrimoniale disponibile	Reddito dominicale:	107906	Valore catastale:	8.092.950	Reddito :							
Provincia:	SA	Comune:	Pagani	Partita:	5998	Foglio:	7	Particella:	103	Sub:		Estensione mq:	3750	Valore di mercato:	61.575.000
Scheda n°:	1473	Condizione giuridica:	Patrimoniale disponibile	Reddito dominicale:	495000	Valore catastale:	37.125.000	Reddito :							
Provincia:	SA	Comune:	Pagani	Partita:	5998	Foglio:	7	Particella:	104	Sub:		Estensione mq:	252	Valore di mercato:	
Scheda n°:	1474	Condizione giuridica:	Patrimoniale disponibile	Reddito dominicale:	0	Valore catastale:	0	Reddito :							
Provincia:	SA	Comune:	Pagani	Partita:	5998	Foglio:	7	Particella:	105	Sub:		Estensione mq:	1781	Valore di mercato:	19.074.510
Scheda n°:	1475	Condizione giuridica:	Patrimoniale disponibile	Reddito dominicale:	320580	Valore catastale:	24.043.500	Reddito :							
Provincia:	SA	Comune:	Pagani	Partita:	5998	Foglio:	7	Particella:	106	Sub:		Estensione mq:	5475	Valore di mercato:	89.899.500
Scheda n°:	1476	Condizione giuridica:	Patrimoniale disponibile	Reddito dominicale:	722700	Valore catastale:	54.202.500	Reddito :							
Provincia:	SA	Comune:	Pagani	Partita:	5998	Foglio:	7	Particella:	107	Sub:		Estensione mq:	5593	Valore di mercato:	91.837.060
Scheda n°:	1477	Condizione giuridica:	Patrimoniale disponibile	Reddito dominicale:	738276	Valore catastale:	55.370.700	Reddito :							

# Regione Campania

Settore Demanio e Patrimonio  
Servizio Patrimonio

Consistenza del Patrimonio  
anno 2000

*Allegato B - Terreni*

Provincia:	SA	Comune:	Pagani	Partita:	5998	Foglio:	7	Particella:	110	Sub:		Estensione mq:	11100	Valore di mercato:	182.262.000
Scheda n°:	1478	Condizione giuridica:	Patrimoniale disponibile	Reddito dominicale:	1465200	Valore catastale:	109.890.000	Reddito :							
Provincia:	SA	Comune:	Pagani	Partita:	5998	Foglio:	7	Particella:	188	Sub:		Estensione mq:	755	Valore di mercato:	8.086.050
Scheda n°:	1479	Condizione giuridica:	Patrimoniale disponibile	Reddito dominicale:	135900	Valore catastale:	10.192.500	Reddito :							
Provincia:	SA	Comune:	Pagani	Partita:	5998	Foglio:	7	Particella:	224	Sub:		Estensione mq:	1761	Valore di mercato:	28.915.620
Scheda n°:	1480	Condizione giuridica:	Patrimoniale disponibile	Reddito dominicale:	232452	Valore catastale:	17.433.900	Reddito :							
Provincia:	SA	Comune:	Pagani	Partita:	5998	Foglio:	7	Particella:	278	Sub:		Estensione mq:	2563	Valore di mercato:	42.084.460
Scheda n°:	1481	Condizione giuridica:	Patrimoniale disponibile	Reddito dominicale:	338316	Valore catastale:	25.373.700	Reddito :							
Provincia:	SA	Comune:	Pagani	Partita:	5998	Foglio:	7	Particella:	431	Sub:		Estensione mq:	1376	Valore di mercato:	22.593.920
Scheda n°:	1482	Condizione giuridica:	Patrimoniale disponibile	Reddito dominicale:	181632	Valore catastale:	13.622.400	Reddito :							
Provincia:	SA	Comune:	Pagani	Partita:	5998	Foglio:	7	Particella:	432	Sub:		Estensione mq:	1400	Valore di mercato:	22.988.000
Scheda n°:	1483	Condizione giuridica:	Patrimoniale disponibile	Reddito dominicale:	184800	Valore catastale:	13.860.000	Reddito :							
Provincia:	SA	Comune:	Pagani	Partita:	5998	Foglio:	7	Particella:	477	Sub:		Estensione mq:	1000	Valore di mercato:	10.710.000
Scheda n°:	1484	Condizione giuridica:	Patrimoniale disponibile	Reddito dominicale:	180000	Valore catastale:	13.500.000	Reddito :							
Provincia:	SA	Comune:	Pagani	Partita:	5998	Foglio:	7	Particella:	479	Sub:		Estensione mq:	392	Valore di mercato:	4.198.320
Scheda n°:	1485	Condizione giuridica:	Patrimoniale disponibile	Reddito dominicale:	33124	Valore catastale:	2.484.300	Reddito :							
Provincia:	SA	Comune:	Pagani	Partita:	5998	Foglio:	7	Particella:	480	Sub:		Estensione mq:	816	Valore di mercato:	8.739.360
Scheda n°:	1486	Condizione giuridica:	Patrimoniale disponibile	Reddito dominicale:	68952	Valore catastale:	5.171.400	Reddito :							
Provincia:	SA	Comune:	Pagani	Partita:	5998	Foglio:	7	Particella:	483	Sub:		Estensione mq:	279	Valore di mercato:	2.988.090
Scheda n°:	1487	Condizione giuridica:	Patrimoniale disponibile	Reddito dominicale:	23575	Valore catastale:	1.768.125	Reddito :							
Provincia:	SA	Comune:	Pagani	Partita:	5998	Foglio:	7	Particella:	484	Sub:		Estensione mq:	375	Valore di mercato:	4.016.250
Scheda n°:	1488	Condizione giuridica:	Patrimoniale disponibile	Reddito dominicale:	31687	Valore catastale:	2.376.525	Reddito :							
Provincia:	SA	Comune:	Pagani	Partita:	5998	Foglio:	7	Particella:	491	Sub:		Estensione mq:	246	Valore di mercato:	
Scheda n°:	1489	Condizione giuridica:	Patrimoniale disponibile	Reddito dominicale:	0	Valore catastale:	0	Reddito :							
Provincia:	SA	Comune:	Pagani	Partita:	5998	Foglio:	7	Particella:	493	Sub:		Estensione mq:	617	Valore di mercato:	6.608.070
Scheda n°:	1490	Condizione giuridica:	Patrimoniale disponibile	Reddito dominicale:	111060	Valore catastale:	8.329.500	Reddito :							

# Regione Campania

Settore Demanio e Patrimonio  
Servizio Patrimonio

Consistenza del Patrimonio  
anno 2000

*Allegato B - Terreni*

Provincia:	SA	Comune:	Pagani	Partita:	5998	Foglio:	7	Particella:	495	Sub:		Estensione mq:	1409	Valore di mercato:	23.135.780
Scheda n°:	1491	Condizione giuridica:	Patrimoniale disponibile	Reddito dominicale:	185988	Valore catastale:	13.949.100	Reddito :							
Provincia:	SA	Comune:	Pagani	Partita:	5998	Foglio:	7	Particella:	521	Sub:		Estensione mq:	1462	Valore di mercato:	24.006.040
Scheda n°:	1492	Condizione giuridica:	Patrimoniale disponibile	Reddito dominicale:	192984	Valore catastale:	14.473.800	Reddito :							
Provincia:	SA	Comune:	Pagani	Partita:	5998	Foglio:	7	Particella:	522	Sub:		Estensione mq:	2240	Valore di mercato:	23.990.400
Scheda n°:	1493	Condizione giuridica:	Patrimoniale disponibile	Reddito dominicale:	403200	Valore catastale:	30.240.000	Reddito :							
Provincia:	SA	Comune:	Pagani	Partita:	5998	Foglio:	7	Particella:	536	Sub:		Estensione mq:	3702	Valore di mercato:	60.786.840
Scheda n°:	1494	Condizione giuridica:	Patrimoniale disponibile	Reddito dominicale:	488664	Valore catastale:	36.649.800	Reddito :							
Provincia:	SA	Comune:	Pagani	Partita:	7061	Foglio:	7	Particella:	215	Sub:		Estensione mq:	633	Valore di mercato:	6.779.430
Scheda n°:	2780	Condizione giuridica:	Patrimoniale indisponibile	Reddito dominicale:	53489	Valore catastale:	4.011.675	Reddito :							
Provincia:	SA	Comune:	Pagani	Partita:	7061	Foglio:	7	Particella:	481	Sub:		Estensione mq:	12	Valore di mercato:	128.520
Scheda n°:	2781	Condizione giuridica:	Patrimoniale indisponibile	Reddito dominicale:	1014	Valore catastale:	76.050	Reddito :							
Provincia:	SA	Comune:	Pagani	Partita:	7304	Foglio:	7	Particella:	112	Sub:		Estensione mq:	4235	Valore di mercato:	69.538.700
Scheda n°:	2757	Condizione giuridica:	Patrimoniale indisponibile	Reddito dominicale:		Valore catastale:		Reddito :							
Provincia:	SA	Comune:	Pagani	Partita:	7304	Foglio:	7	Particella:	113	Sub:		Estensione mq:	160	Valore di mercato:	
Scheda n°:	2758	Condizione giuridica:	Patrimoniale indisponibile	Reddito dominicale:		Valore catastale:		Reddito :							
Provincia:	SA	Comune:	Pagani	Partita:	7304	Foglio:	7	Particella:	114	Sub:		Estensione mq:	362	Valore di mercato:	
Scheda n°:	2759	Condizione giuridica:	Patrimoniale indisponibile	Reddito dominicale:		Valore catastale:		Reddito :							
Provincia:	SA	Comune:	Pagani	Partita:	7304	Foglio:	7	Particella:	191	Sub:		Estensione mq:	16654	Valore di mercato:	178.364.340
Scheda n°:	2760	Condizione giuridica:	Patrimoniale indisponibile	Reddito dominicale:	2997720	Valore catastale:	224.829.000	Reddito :							
Provincia:	SA	Comune:	Pagani	Partita:	7304	Foglio:	7	Particella:	192	Sub:		Estensione mq:	3762	Valore di mercato:	40.291.020
Scheda n°:	2761	Condizione giuridica:	Patrimoniale indisponibile	Reddito dominicale:		Valore catastale:		Reddito :							
Provincia:	SA	Comune:	Pagani	Partita:	7846	Foglio:	7	Particella:	108	Sub:		Estensione mq:	1090	Valore di mercato:	11.673.900
Scheda n°:	2762	Condizione giuridica:	Patrimoniale indisponibile	Reddito dominicale:		Valore catastale:		Reddito :							
Provincia:	SA	Comune:	Pagani	Partita:	7846	Foglio:	7	Particella:	109	Sub:		Estensione mq:	218	Valore di mercato:	
Scheda n°:	2763	Condizione giuridica:	Patrimoniale indisponibile	Reddito dominicale:		Valore catastale:		Reddito :							

# Regione Campania

Settore Demanio e Patrimonio  
Servizio Patrimonio

Consistenza del Patrimonio  
anno 2000

*Allegato B - Terreni*

Provincia:	SA	Comune:	Pagani	Partita:	7846	Foglio:	7	Particella:	111	Sub:		Estensione mq:	62	Valore di mercato:	
Scheda n°:	2764	Condizione giuridica:	Patrimoniale indisponibile	Reddito dominicale:		Valore catastale:		Reddito :							
Provincia:	SA	Comune:	Pagani	Partita:	7846	Foglio:	7	Particella:	189	Sub:	1	Estensione mq:		Valore di mercato:	
Scheda n°:	2765	Condizione giuridica:	Patrimoniale indisponibile	Reddito dominicale:		Valore catastale:		Reddito :							
Provincia:	SA	Comune:	Pagani	Partita:	7846	Foglio:	7	Particella:	190	Sub:		Estensione mq:	5730	Valore di mercato:	61.368.300
Scheda n°:	2766	Condizione giuridica:	Patrimoniale indisponibile	Reddito dominicale:		Valore catastale:		Reddito :							
Provincia:	SA	Comune:	Pagani	Partita:	7846	Foglio:	7	Particella:	229	Sub:		Estensione mq:	860	Valore di mercato:	9.210.600
Scheda n°:	2767	Condizione giuridica:	Patrimoniale indisponibile	Reddito dominicale:		Valore catastale:		Reddito :							
Provincia:	SA	Comune:	Pagani	Partita:	7846	Foglio:	7	Particella:	231	Sub:		Estensione mq:	4720	Valore di mercato:	77.502.400
Scheda n°:	2768	Condizione giuridica:	Patrimoniale indisponibile	Reddito dominicale:		Valore catastale:		Reddito :							
Provincia:	SA	Comune:	Pagani	Partita:	7846	Foglio:	7	Particella:	482	Sub:		Estensione mq:	1309	Valore di mercato:	14.019.390
Scheda n°:	2769	Condizione giuridica:	Patrimoniale indisponibile	Reddito dominicale:		Valore catastale:		Reddito :							
Provincia:	SA	Comune:	Pagani	Partita:	7846	Foglio:	7	Particella:	669	Sub:		Estensione mq:	3987	Valore di mercato:	65.466.540
Scheda n°:	2770	Condizione giuridica:	Patrimoniale indisponibile	Reddito dominicale:		Valore catastale:		Reddito :							
Provincia:	SA	Comune:	Pagani	Partita:	7846	Foglio:	7	Particella:	670	Sub:		Estensione mq:	5082	Valore di mercato:	83.446.440
Scheda n°:	2771	Condizione giuridica:	Patrimoniale indisponibile	Reddito dominicale:		Valore catastale:		Reddito :							
Provincia:	SA	Comune:	Pagani	Partita:	7846	Foglio:	7	Particella:	671	Sub:		Estensione mq:	4030	Valore di mercato:	66.172.600
Scheda n°:	2772	Condizione giuridica:	Patrimoniale indisponibile	Reddito dominicale:		Valore catastale:		Reddito :							
Provincia:	SA	Comune:	Pagani	Partita:	7846	Foglio:	7	Particella:	672	Sub:		Estensione mq:	8915	Valore di mercato:	146.384.300
Scheda n°:	2773	Condizione giuridica:	Patrimoniale indisponibile	Reddito dominicale:	1176780	Valore catastale:	88.258.500	Reddito :							
Provincia:	SA	Comune:	Pagani	Partita:	7846	Foglio:	7	Particella:	673	Sub:		Estensione mq:	2043	Valore di mercato:	21.880.530
Scheda n°:	2774	Condizione giuridica:	Patrimoniale indisponibile	Reddito dominicale:	367740	Valore catastale:	27.580.500	Reddito :							
Provincia:	SA	Comune:	Pagani	Partita:	7846	Foglio:	7	Particella:	727	Sub:		Estensione mq:	1620	Valore di mercato:	17.350.200
Scheda n°:	2775	Condizione giuridica:	Patrimoniale indisponibile	Reddito dominicale:		Valore catastale:		Reddito :							
Provincia:	SA	Comune:	Pagani	Partita:	7846	Foglio:	7	Particella:	729	Sub:		Estensione mq:	765	Valore di mercato:	12.561.300
Scheda n°:	2776	Condizione giuridica:	Patrimoniale indisponibile	Reddito dominicale:		Valore catastale:		Reddito :							



# Regione Campania

Settore Demanio e Patrimonio  
Servizio Patrimonio

Consistenza del Patrimonio  
anno 2000

*Allegato B - Terreni*

Provincia:	SA	Comune:	Pagani	Partita:	7846	Foglio:	7	Particella:	730	Sub:		Estensione mq:	650	Valore di mercato:	10.673.000
Scheda n°:	2777	Condizione giuridica:	Patrimoniale indisponibile	Reddito dominicale:		Valore catastale:		Reddito :							
Provincia:	SA	Comune:	Pagani	Partita:	7846	Foglio:	7	Particella:	731	Sub:		Estensione mq:	55	Valore di mercato:	903.100
Scheda n°:	2778	Condizione giuridica:	Patrimoniale indisponibile	Reddito dominicale:		Valore catastale:		Reddito :							
Provincia:	SA	Comune:	Pagani	Partita:	7846	Foglio:	7	Particella:	732	Sub:		Estensione mq:	45	Valore di mercato:	738.900
Scheda n°:	2779	Condizione giuridica:	Patrimoniale indisponibile	Reddito dominicale:		Valore catastale:		Reddito :							
Provincia:	SA	Comune:	Sala Consilina	Partita:	16992	Foglio:	22	Particella:	1	Sub:		Estensione mq:	418233	Valore di mercato:	92.011.260
Scheda n°:	575	Condizione giuridica:	Patrimoniale indisponibile	Reddito dominicale:	125469	Valore catastale:	9.410.175	Reddito :							
Provincia:	SA	Comune:	Sala Consilina	Partita:	16992	Foglio:	22	Particella:	2	Sub:		Estensione mq:	20425	Valore di mercato:	7.965.750
Scheda n°:	576	Condizione giuridica:	Patrimoniale indisponibile	Reddito dominicale:	40850	Valore catastale:	3.063.750	Reddito :							
Provincia:	SA	Comune:	Sala Consilina	Partita:	16992	Foglio:	22	Particella:	3	Sub:		Estensione mq:	34901	Valore di mercato:	13.611.390
Scheda n°:	577	Condizione giuridica:	Patrimoniale indisponibile	Reddito dominicale:	69802	Valore catastale:	5.235.150	Reddito :							
Provincia:	SA	Comune:	Sala Consilina	Partita:	16992	Foglio:	22	Particella:	4	Sub:		Estensione mq:	34997	Valore di mercato:	13.648.830
Scheda n°:	578	Condizione giuridica:	Patrimoniale indisponibile	Reddito dominicale:	3499	Valore catastale:	262.425	Reddito :							
Provincia:	SA	Comune:	Sala Consilina	Partita:	16992	Foglio:	22	Particella:	5	Sub:		Estensione mq:	7057	Valore di mercato:	2.752.230
Scheda n°:	579	Condizione giuridica:	Patrimoniale indisponibile	Reddito dominicale:	14114	Valore catastale:	1.058.550	Reddito :							
Provincia:	SA	Comune:	Sala Consilina	Partita:	16992	Foglio:	22	Particella:	15	Sub:		Estensione mq:	70494	Valore di mercato:	15.508.680
Scheda n°:	580	Condizione giuridica:	Patrimoniale indisponibile	Reddito dominicale:	21148	Valore catastale:	1.586.100	Reddito :							
Provincia:	SA	Comune:	Sala Consilina	Partita:	16992	Foglio:	22	Particella:	16	Sub:		Estensione mq:	32392	Valore di mercato:	7.126.240
Scheda n°:	581	Condizione giuridica:	Patrimoniale indisponibile	Reddito dominicale:	9717	Valore catastale:	728.775	Reddito :							
Provincia:	SA	Comune:	Sala Consilina	Partita:	16992	Foglio:	22	Particella:	17	Sub:		Estensione mq:	2102419	Valore di mercato:	819.943.410
Scheda n°:	582	Condizione giuridica:	Patrimoniale indisponibile	Reddito dominicale:	210241	Valore catastale:	15.768.075	Reddito :							
Provincia:	SA	Comune:	Sala Consilina	Partita:	16992	Foglio:	22	Particella:	21	Sub:		Estensione mq:	1240	Valore di mercato:	483.600
Scheda n°:	583	Condizione giuridica:	Patrimoniale indisponibile	Reddito dominicale:	124	Valore catastale:	9.300	Reddito :							
Provincia:	SA	Comune:	Sala Consilina	Partita:	16992	Foglio:	23	Particella:	1	Sub:		Estensione mq:	1113	Valore di mercato:	306.075
Scheda n°:	584	Condizione giuridica:	Patrimoniale indisponibile	Reddito dominicale:	890	Valore catastale:	66.750	Reddito :							

# Regione Campania

Settore Demanio e Patrimonio  
Servizio Patrimonio

Consistenza del Patrimonio  
anno 2000

*Allegato B - Terreni*

Provincia:	SA	Comune:	Sala Consilina	Partita:	16992	Foglio:	23	Particella:	2	Sub:		Estensione mq:	3045	Valore di mercato:	6.211.800
		Scheda n°:	585	Condizione giuridica:	Patrimoniale indisponibile	Reddito dominicale:	10657	Valore catastale:	799.275	Reddito :					
Provincia:	SA	Comune:	Sala Consilina	Partita:	16992	Foglio:	23	Particella:	3	Sub:		Estensione mq:	16255	Valore di mercato:	6.339.450
		Scheda n°:	586	Condizione giuridica:	Patrimoniale indisponibile	Reddito dominicale:	4876	Valore catastale:	365.700	Reddito :					
Provincia:	SA	Comune:	Sala Consilina	Partita:	16992	Foglio:	23	Particella:	4	Sub:		Estensione mq:	359716	Valore di mercato:	140.289.240
		Scheda n°:	587	Condizione giuridica:	Patrimoniale indisponibile	Reddito dominicale:	107914	Valore catastale:	8.093.550	Reddito :					
Provincia:	SA	Comune:	Sala Consilina	Partita:	16992	Foglio:	23	Particella:	5	Sub:		Estensione mq:	19846	Valore di mercato:	5.457.650
		Scheda n°:	588	Condizione giuridica:	Patrimoniale indisponibile	Reddito dominicale:	15876	Valore catastale:	1.190.700	Reddito :					
Provincia:	SA	Comune:	Sala Consilina	Partita:	16992	Foglio:	23	Particella:	6	Sub:		Estensione mq:	23105	Valore di mercato:	6.353.875
		Scheda n°:	589	Condizione giuridica:	Patrimoniale indisponibile	Reddito dominicale:	18484	Valore catastale:	1.386.300	Reddito :					
Provincia:	SA	Comune:	Sala Consilina	Partita:	16992	Foglio:	23	Particella:	7	Sub:		Estensione mq:	11329	Valore di mercato:	4.418.310
		Scheda n°:	590	Condizione giuridica:	Patrimoniale indisponibile	Reddito dominicale:	3398	Valore catastale:	254.850	Reddito :					
Provincia:	SA	Comune:	Sala Consilina	Partita:	16992	Foglio:	23	Particella:	8	Sub:		Estensione mq:	8942	Valore di mercato:	3.487.380
		Scheda n°:	591	Condizione giuridica:	Patrimoniale indisponibile	Reddito dominicale:	2682	Valore catastale:	201.150	Reddito :					
Provincia:	SA	Comune:	Sala Consilina	Partita:	16992	Foglio:	23	Particella:	9	Sub:		Estensione mq:	26487	Valore di mercato:	10.329.930
		Scheda n°:	592	Condizione giuridica:	Patrimoniale indisponibile	Reddito dominicale:	52974	Valore catastale:	3.973.050	Reddito :					
Provincia:	SA	Comune:	Sala Consilina	Partita:	16992	Foglio:	23	Particella:	10	Sub:		Estensione mq:	67743	Valore di mercato:	26.419.770
		Scheda n°:	593	Condizione giuridica:	Patrimoniale indisponibile	Reddito dominicale:	20322	Valore catastale:	1.524.150	Reddito :					
Provincia:	SA	Comune:	Sala Consilina	Partita:	16992	Foglio:	23	Particella:	11	Sub:		Estensione mq:	38	Valore di mercato:	
		Scheda n°:	594	Condizione giuridica:	Patrimoniale indisponibile	Reddito dominicale:	0	Valore catastale:	0	Reddito :					
Provincia:	SA	Comune:	Sala Consilina	Partita:	16992	Foglio:	23	Particella:	12	Sub:		Estensione mq:	6709	Valore di mercato:	1.844.975
		Scheda n°:	595	Condizione giuridica:	Patrimoniale indisponibile	Reddito dominicale:	5367	Valore catastale:	402.525	Reddito :					
Provincia:	SA	Comune:	Sala Consilina	Partita:	16992	Foglio:	23	Particella:	13	Sub:		Estensione mq:	1796477	Valore di mercato:	700.626.030
		Scheda n°:	596	Condizione giuridica:	Patrimoniale indisponibile	Reddito dominicale:	1077886	Valore catastale:	80.841.450	Reddito :					
Provincia:	SA	Comune:	Sala Consilina	Partita:	16992	Foglio:	23	Particella:	14	Sub:		Estensione mq:	10923	Valore di mercato:	2.403.060
		Scheda n°:	597	Condizione giuridica:	Patrimoniale indisponibile	Reddito dominicale:	3276	Valore catastale:	245.700	Reddito :					

# Regione Campania

Settore Demanio e Patrimonio  
Servizio Patrimonio

Consistenza del Patrimonio  
anno 2000

*Allegato B - Terreni*

Provincia:	SA	Comune:	Sala Consilina	Partita:	16992	Foglio:	23	Particella:	18	Sub:		Estensione mq:	5458	Valore di mercato:	1.500.950
		Scheda n°:	598	Condizione giuridica:	Patrimoniale indisponibile	Reddito dominicale:	4366	Valore catastale:	327.450	Reddito :					
Provincia:	SA	Comune:	Sala Consilina	Partita:	16992	Foglio:	23	Particella:	21	Sub:		Estensione mq:	112280	Valore di mercato:	43.789.200
		Scheda n°:	599	Condizione giuridica:	Patrimoniale indisponibile	Reddito dominicale:	33684	Valore catastale:	2.526.300	Reddito :					
Provincia:	SA	Comune:	Sala Consilina	Partita:	16992	Foglio:	32	Particella:	14	Sub:		Estensione mq:	344	Valore di mercato:	75.680
		Scheda n°:	600	Condizione giuridica:	Patrimoniale indisponibile	Reddito dominicale:	103	Valore catastale:	7.725	Reddito :					
Provincia:	SA	Comune:	Sala Consilina	Partita:	16992	Foglio:	32	Particella:	16	Sub:		Estensione mq:	1289	Valore di mercato:	283.580
		Scheda n°:	601	Condizione giuridica:	Patrimoniale indisponibile	Reddito dominicale:	386	Valore catastale:	28.950	Reddito :					
Provincia:	SA	Comune:	Sala Consilina	Partita:	16992	Foglio:	32	Particella:	17	Sub:		Estensione mq:	1679	Valore di mercato:	3.425.160
		Scheda n°:	602	Condizione giuridica:	Patrimoniale indisponibile	Reddito dominicale:	5876	Valore catastale:	440.700	Reddito :					
Provincia:	SA	Comune:	Sala Consilina	Partita:	16992	Foglio:	4	Particella:	1	Sub:		Estensione mq:	6284	Valore di mercato:	1.382.480
		Scheda n°:	525	Condizione giuridica:	Patrimoniale indisponibile	Reddito dominicale:	1885	Valore catastale:	141.375	Reddito :					
Provincia:	SA	Comune:	Sala Consilina	Partita:	16992	Foglio:	4	Particella:	2	Sub:		Estensione mq:	525057	Valore di mercato:	204.772.230
		Scheda n°:	526	Condizione giuridica:	Patrimoniale indisponibile	Reddito dominicale:	52505	Valore catastale:	3.937.875	Reddito :					
Provincia:	SA	Comune:	Sala Consilina	Partita:	16992	Foglio:	4	Particella:	3	Sub:		Estensione mq:	148828	Valore di mercato:	32.742.160
		Scheda n°:	527	Condizione giuridica:	Patrimoniale indisponibile	Reddito dominicale:	44648	Valore catastale:	3.348.600	Reddito :					
Provincia:	SA	Comune:	Sala Consilina	Partita:	16992	Foglio:	4	Particella:	4	Sub:		Estensione mq:	431076	Valore di mercato:	168.119.640
		Scheda n°:	528	Condizione giuridica:	Patrimoniale indisponibile	Reddito dominicale:	43107	Valore catastale:	3.233.025	Reddito :					
Provincia:	SA	Comune:	Sala Consilina	Partita:	16992	Foglio:	4	Particella:	5	Sub:		Estensione mq:	472752	Valore di mercato:	184.373.280
		Scheda n°:	529	Condizione giuridica:	Patrimoniale indisponibile	Reddito dominicale:	283651	Valore catastale:	21.273.825	Reddito :					
Provincia:	SA	Comune:	Sala Consilina	Partita:	16992	Foglio:	4	Particella:	6	Sub:		Estensione mq:	355903	Valore di mercato:	138.802.170
		Scheda n°:	530	Condizione giuridica:	Patrimoniale indisponibile	Reddito dominicale:	106770	Valore catastale:	8.007.750	Reddito :					
Provincia:	SA	Comune:	Sala Consilina	Partita:	16992	Foglio:	4	Particella:	7	Sub:		Estensione mq:	16949	Valore di mercato:	6.610.110
		Scheda n°:	531	Condizione giuridica:	Patrimoniale indisponibile	Reddito dominicale:	10169	Valore catastale:	762.675	Reddito :					
Provincia:	SA	Comune:	Sala Consilina	Partita:	16992	Foglio:	4	Particella:	10	Sub:		Estensione mq:	22747	Valore di mercato:	6.255.425
		Scheda n°:	532	Condizione giuridica:	Patrimoniale indisponibile	Reddito dominicale:	68241	Valore catastale:	5.118.075	Reddito :					

# Regione Campania

Settore Demanio e Patrimonio  
Servizio Patrimonio

Consistenza del Patrimonio  
anno 2000

*Allegato B - Terreni*

Provincia:	SA	Comune:	Sala Consilina	Partita:	16992	Foglio:	4	Particella:	11	Sub:		Estensione mq:	2984	Valore di mercato:	1.163.760
		Scheda n°:	533	Condizione giuridica:	Patrimoniale indisponibile	Reddito dominicale:	895	Valore catastale:	67.125	Reddito :					
Provincia:	SA	Comune:	Sala Consilina	Partita:	16992	Foglio:	4	Particella:	12	Sub:		Estensione mq:	37425	Valore di mercato:	10.291.875
		Scheda n°:	534	Condizione giuridica:	Patrimoniale indisponibile	Reddito dominicale:	112275	Valore catastale:	8.420.625	Reddito :					
Provincia:	SA	Comune:	Sala Consilina	Partita:	16992	Foglio:	4	Particella:	13	Sub:		Estensione mq:	2416	Valore di mercato:	942.240
		Scheda n°:	535	Condizione giuridica:	Patrimoniale indisponibile	Reddito dominicale:	724	Valore catastale:	54.300	Reddito :					
Provincia:	SA	Comune:	Sala Consilina	Partita:	16992	Foglio:	4	Particella:	14	Sub:		Estensione mq:	938238	Valore di mercato:	365.912.820
		Scheda n°:	536	Condizione giuridica:	Patrimoniale indisponibile	Reddito dominicale:	562942	Valore catastale:	42.220.650	Reddito :					
Provincia:	SA	Comune:	Sala Consilina	Partita:	16992	Foglio:	4	Particella:	15	Sub:		Estensione mq:	32876	Valore di mercato:	9.040.900
		Scheda n°:	537	Condizione giuridica:	Patrimoniale indisponibile	Reddito dominicale:	26300	Valore catastale:	1.972.500	Reddito :					
Provincia:	SA	Comune:	Sala Consilina	Partita:	16992	Foglio:	4	Particella:	18	Sub:		Estensione mq:	4424	Valore di mercato:	9.024.960
		Scheda n°:	538	Condizione giuridica:	Patrimoniale indisponibile	Reddito dominicale:	15484	Valore catastale:	1.161.300	Reddito :					
Provincia:	SA	Comune:	Sala Consilina	Partita:	16992	Foglio:	4	Particella:	19	Sub:		Estensione mq:	34807	Valore di mercato:	9.571.925
		Scheda n°:	539	Condizione giuridica:	Patrimoniale indisponibile	Reddito dominicale:	27845	Valore catastale:	2.088.375	Reddito :					
Provincia:	SA	Comune:	Sala Consilina	Partita:	16992	Foglio:	4	Particella:	21	Sub:		Estensione mq:	2221	Valore di mercato:	4.530.840
		Scheda n°:	540	Condizione giuridica:	Patrimoniale indisponibile	Reddito dominicale:	7773	Valore catastale:	582.975	Reddito :					
Provincia:	SA	Comune:	Sala Consilina	Partita:	16992	Foglio:	4	Particella:	26	Sub:		Estensione mq:	10041	Valore di mercato:	2.761.275
		Scheda n°:	541	Condizione giuridica:	Patrimoniale indisponibile	Reddito dominicale:	8032	Valore catastale:	602.400	Reddito :					
Provincia:	SA	Comune:	Sala Consilina	Partita:	16992	Foglio:	4	Particella:	27	Sub:		Estensione mq:	13800	Valore di mercato:	5.382.000
		Scheda n°:	542	Condizione giuridica:	Patrimoniale indisponibile	Reddito dominicale:	4140	Valore catastale:	310.500	Reddito :					
Provincia:	SA	Comune:	Sala Consilina	Partita:	16992	Foglio:	4	Particella:	32	Sub:		Estensione mq:	11875	Valore di mercato:	3.265.625
		Scheda n°:	543	Condizione giuridica:	Patrimoniale indisponibile	Reddito dominicale:	9500	Valore catastale:	712.500	Reddito :					
Provincia:	SA	Comune:	Sala Consilina	Partita:	16992	Foglio:	4	Particella:	33	Sub:		Estensione mq:	28398	Valore di mercato:	11.075.220
		Scheda n°:	544	Condizione giuridica:	Patrimoniale indisponibile	Reddito dominicale:	17038	Valore catastale:	1.277.850	Reddito :					
Provincia:	SA	Comune:	Sala Consilina	Partita:	16992	Foglio:	4	Particella:	35	Sub:		Estensione mq:	2090	Valore di mercato:	4.263.600
		Scheda n°:	545	Condizione giuridica:	Patrimoniale indisponibile	Reddito dominicale:	7315	Valore catastale:	548.625	Reddito :					

# Regione Campania

Settore Demanio e Patrimonio  
Servizio Patrimonio

Consistenza del Patrimonio  
anno 2000

*Allegato B - Terreni*

Provincia:	SA	Comune:	Sala Consilina	Partita:	16992	Foglio:	4	Particella:	36	Sub:		Estensione mq:	11819	Valore di mercato:	4.609.410
		Scheda n°:	546	Condizione giuridica:	Patrimoniale indisponibile	Reddito dominicale:	3545	Valore catastale:	265.875	Reddito :					
Provincia:	SA	Comune:	Sala Consilina	Partita:	16992	Foglio:	4	Particella:	44	Sub:		Estensione mq:	667	Valore di mercato:	260.130
		Scheda n°:	547	Condizione giuridica:	Patrimoniale indisponibile	Reddito dominicale:	400	Valore catastale:	30.000	Reddito :					
Provincia:	SA	Comune:	Sala Consilina	Partita:	16992	Foglio:	4	Particella:	48	Sub:		Estensione mq:	20081	Valore di mercato:	7.831.590
		Scheda n°:	548	Condizione giuridica:	Patrimoniale indisponibile	Reddito dominicale:	12048	Valore catastale:	903.600	Reddito :					
Provincia:	SA	Comune:	Sala Consilina	Partita:	16992	Foglio:	4	Particella:	49	Sub:		Estensione mq:	4759	Valore di mercato:	1.856.010
		Scheda n°:	549	Condizione giuridica:	Patrimoniale indisponibile	Reddito dominicale:	1427	Valore catastale:	107.025	Reddito :					
Provincia:	SA	Comune:	Sala Consilina	Partita:	16992	Foglio:	4	Particella:	51	Sub:		Estensione mq:	29652	Valore di mercato:	11.564.280
		Scheda n°:	550	Condizione giuridica:	Patrimoniale indisponibile	Reddito dominicale:	8895	Valore catastale:	667.125	Reddito :					
Provincia:	SA	Comune:	Sala Consilina	Partita:	16992	Foglio:	4	Particella:	55	Sub:		Estensione mq:	4335	Valore di mercato:	1.690.650
		Scheda n°:	551	Condizione giuridica:	Patrimoniale indisponibile	Reddito dominicale:	1300	Valore catastale:	97.500	Reddito :					
Provincia:	SA	Comune:	Sala Consilina	Partita:	16992	Foglio:	4	Particella:	56	Sub:		Estensione mq:	7200	Valore di mercato:	1.584.000
		Scheda n°:	552	Condizione giuridica:	Patrimoniale indisponibile	Reddito dominicale:	0	Valore catastale:	0	Reddito :					
Provincia:	SA	Comune:	Sala Consilina	Partita:	16992	Foglio:	4	Particella:	95	Sub:		Estensione mq:	240554	Valore di mercato:	52.921.880
		Scheda n°:	553	Condizione giuridica:	Patrimoniale indisponibile	Reddito dominicale:	72166	Valore catastale:	5.412.450	Reddito :					
Provincia:	SA	Comune:	Sala Consilina	Partita:	16992	Foglio:	4	Particella:	96	Sub:		Estensione mq:	1328	Valore di mercato:	292.160
		Scheda n°:	554	Condizione giuridica:	Patrimoniale indisponibile	Reddito dominicale:	398	Valore catastale:	29.850	Reddito :					
Provincia:	SA	Comune:	Sala Consilina	Partita:	16992	Foglio:	4	Particella:	97	Sub:		Estensione mq:	3354	Valore di mercato:	737.880
		Scheda n°:	555	Condizione giuridica:	Patrimoniale indisponibile	Reddito dominicale:	1006	Valore catastale:	75.450	Reddito :					
Provincia:	SA	Comune:	Sala Consilina	Partita:	16992	Foglio:	4	Particella:	98	Sub:		Estensione mq:	2436	Valore di mercato:	535.920
		Scheda n°:	556	Condizione giuridica:	Patrimoniale indisponibile	Reddito dominicale:	730	Valore catastale:	54.750	Reddito :					
Provincia:	SA	Comune:	Sala Consilina	Partita:	16992	Foglio:	4	Particella:	99	Sub:		Estensione mq:	2014	Valore di mercato:	443.080
		Scheda n°:	557	Condizione giuridica:	Patrimoniale indisponibile	Reddito dominicale:	604	Valore catastale:	45.300	Reddito :					
Provincia:	SA	Comune:	Sala Consilina	Partita:	16992	Foglio:	5	Particella:	1	Sub:		Estensione mq:	708479	Valore di mercato:	276.306.810
		Scheda n°:	558	Condizione giuridica:	Patrimoniale indisponibile	Reddito dominicale:	212543	Valore catastale:	15.940.725	Reddito :					

# Regione Campania

Settore Demanio e Patrimonio  
Servizio Patrimonio

Consistenza del Patrimonio  
anno 2000

*Allegato B - Terreni*

Provincia:	SA	Comune:	Sala Consilina	Partita:	16992	Foglio:	5	Particella:	2	Sub:		Estensione mq:	13114	Valore di mercato:	2.885.080	
		Scheda n°:	559	Condizione giuridica:	Patrimoniale indisponibile	Reddito dominicale:	3934	Valore catastale:	295.050	Reddito :						
Provincia:	SA	Comune:	Sala Consilina	Partita:	16992	Foglio:	5	Particella:	8	Sub:		Estensione mq:	1863	Valore di mercato:	726.570	
		Scheda n°:	560	Condizione giuridica:	Patrimoniale indisponibile	Reddito dominicale:	558	Valore catastale:	41.850	Reddito :						
Provincia:	SA	Comune:	Sala Consilina	Partita:	16992	Foglio:	5	Particella:	10	Sub:		Estensione mq:	5444	Valore di mercato:	11.105.760	
		Scheda n°:	561	Condizione giuridica:	Patrimoniale indisponibile	Reddito dominicale:	19054	Valore catastale:	1.429.050	Reddito :						
Provincia:	SA	Comune:	Sala Consilina	Partita:	16992	Foglio:	5	Particella:	14	Sub:		Estensione mq:	4888	Valore di mercato:	9.971.520	
		Scheda n°:	562	Condizione giuridica:	Patrimoniale indisponibile	Reddito dominicale:	17108	Valore catastale:	1.283.100	Reddito :						
Provincia:	SA	Comune:	Sala Consilina	Partita:	16992	Foglio:	5	Particella:	16	Sub:		Estensione mq:	4526	Valore di mercato:	9.233.040	
		Scheda n°:	563	Condizione giuridica:	Patrimoniale indisponibile	Reddito dominicale:	15841	Valore catastale:	1.188.075	Reddito :						
Provincia:	SA	Comune:	Sala Consilina	Partita:	16992	Foglio:	5	Particella:	17	Sub:		Estensione mq:	23540	Valore di mercato:	48.021.600	
		Scheda n°:	564	Condizione giuridica:	Patrimoniale indisponibile	Reddito dominicale:	82390	Valore catastale:	6.179.250	Reddito :						
Provincia:	SA	Comune:	Sala Consilina	Partita:	16992	Foglio:	5	Particella:	18	Sub:		Estensione mq:	38446	Valore di mercato:	10.572.650	
		Scheda n°:	565	Condizione giuridica:	Patrimoniale indisponibile	Reddito dominicale:	30756	Valore catastale:	2.306.700	Reddito :						
Provincia:	SA	Comune:	Sala Consilina	Partita:	16992	Foglio:	5	Particella:	19	Sub:		Estensione mq:	12292	Valore di mercato:	4.793.880	
		Scheda n°:	566	Condizione giuridica:	Patrimoniale indisponibile	Reddito dominicale:	3687	Valore catastale:	276.525	Reddito :						
Provincia:	SA	Comune:	Sala Consilina	Partita:	16992	Foglio:	5	Particella:	20	Sub:		Estensione mq:	3682	Valore di mercato:	1.012.550	
		Scheda n°:	567	Condizione giuridica:	Patrimoniale indisponibile	Reddito dominicale:	2945	Valore catastale:	220.875	Reddito :						
Provincia:	SA	Comune:	Sala Consilina	Partita:	16992	Foglio:	5	Particella:	21	Sub:		Estensione mq:	12174	Valore di mercato:	24.834.960	
		Scheda n°:	568	Condizione giuridica:	Patrimoniale indisponibile	Reddito dominicale:	42609	Valore catastale:	3.195.675	Reddito :						
Provincia:	SA	Comune:	Sala Consilina	Partita:	16992	Foglio:	5	Particella:	22	Sub:		Estensione mq:	10628	Valore di mercato:	21.681.120	
		Scheda n°:	569	Condizione giuridica:	Patrimoniale indisponibile	Reddito dominicale:	37128	Valore catastale:	2.784.600	Reddito :						
Provincia:	SA	Comune:	Sala Consilina	Partita:	16992	Foglio:	5	Particella:	23	Sub:		Estensione mq:	21200	Valore di mercato:	43.248.000	
		Scheda n°:	570	Condizione giuridica:	Patrimoniale indisponibile	Reddito dominicale:	74200	Valore catastale:	5.565.000	Reddito :						
Provincia:	SA	Comune:	Sala Consilina	Partita:	16992	Foglio:	5	Particella:	24	Sub:		Estensione mq:	3612	Valore di mercato:	7.368.480	
		Scheda n°:	571	Condizione giuridica:	Patrimoniale indisponibile	Reddito dominicale:	12642	Valore catastale:	948.150	Reddito :						

# Regione Campania

Settore Demanio e Patrimonio  
Servizio Patrimonio

Consistenza del Patrimonio  
anno 2000

*Allegato B - Terreni*

Provincia:	SA	Comune:	Sala Consilina	Partita:	16992	Foglio:	5	Particella:	25	Sub:		Estensione mq:	44942	Valore di mercato:	91.681.680	
		Scheda n°:	572	Condizione giuridica:	Patrimoniale indisponibile	Reddito dominicale:	157297	Valore catastale:	11.797.275	Reddito :						
Provincia:	SA	Comune:	Sala Consilina	Partita:	16992	Foglio:	8	Particella:	1	Sub:		Estensione mq:	10985	Valore di mercato:	22.409.400	
		Scheda n°:	573	Condizione giuridica:	Patrimoniale indisponibile	Reddito dominicale:	38447	Valore catastale:	2.883.525	Reddito :						
Provincia:	SA	Comune:	Sala Consilina	Partita:	16992	Foglio:	8	Particella:	3	Sub:		Estensione mq:	27746	Valore di mercato:	56.601.840	
		Scheda n°:	574	Condizione giuridica:	Patrimoniale indisponibile	Reddito dominicale:	97111	Valore catastale:	7.283.325	Reddito :						
Provincia:	SA	Comune:	Salerno	Partita:	10434	Foglio:	45	Particella:	49	Sub:		Estensione mq:	5158	Valore di mercato:	19.471.450	
		Scheda n°:	1469	Condizione giuridica:	Patrimoniale indisponibile	Reddito dominicale:	206320	Valore catastale:	15.474.000	Reddito :						
Provincia:	SA	Comune:	Sanza	Partita:	7923	Foglio:	5	Particella:	4	Sub:		Estensione mq:	103943	Valore di mercato:	32.742.045	
		Scheda n°:	143	Condizione giuridica:	Patrimoniale indisponibile	Reddito dominicale:	41577	Valore catastale:	3.118.275	Reddito :						
Provincia:	SA	Comune:	Sanza	Partita:	7923	Foglio:	5	Particella:	27	Sub:		Estensione mq:	667536	Valore di mercato:	467.275.200	
		Scheda n°:	144	Condizione giuridica:	Patrimoniale indisponibile	Reddito dominicale:	400521	Valore catastale:	30.039.075	Reddito :						
Provincia:	SA	Comune:	Sanza	Partita:	7923	Foglio:	5	Particella:	29	Sub:		Estensione mq:	74853	Valore di mercato:	15.719.130	
		Scheda n°:	145	Condizione giuridica:	Patrimoniale indisponibile	Reddito dominicale:	22455	Valore catastale:	1.684.125	Reddito :						
Provincia:	SA	Comune:	Sanza	Partita:	7923	Foglio:	5	Particella:	30	Sub:		Estensione mq:	99857	Valore di mercato:	55.919.920	
		Scheda n°:	146	Condizione giuridica:	Patrimoniale indisponibile	Reddito dominicale:	169756	Valore catastale:	12.731.700	Reddito :						
Provincia:	SA	Comune:	Sanza	Partita:	7923	Foglio:	5	Particella:	31	Sub:		Estensione mq:	6581	Valore di mercato:	3.685.360	
		Scheda n°:	147	Condizione giuridica:	Patrimoniale indisponibile	Reddito dominicale:	11187	Valore catastale:	839.025	Reddito :						
Provincia:	SA	Comune:	Sanza	Partita:	7923	Foglio:	5	Particella:	32	Sub:		Estensione mq:	200550	Valore di mercato:	63.173.250	
		Scheda n°:	148	Condizione giuridica:	Patrimoniale indisponibile	Reddito dominicale:	80220	Valore catastale:	6.016.500	Reddito :						
Provincia:	SA	Comune:	Sanza	Partita:	7923	Foglio:	50	Particella:	3	Sub:		Estensione mq:	8177	Valore di mercato:	3.352.570	
		Scheda n°:	198	Condizione giuridica:	Patrimoniale indisponibile	Reddito dominicale:	4906	Valore catastale:	367.950	Reddito :						
Provincia:	SA	Comune:	Sanza	Partita:	7923	Foglio:	50	Particella:	4	Sub:		Estensione mq:	160	Valore di mercato:		
		Scheda n°:	199	Condizione giuridica:	Patrimoniale indisponibile	Reddito dominicale:	0	Valore catastale:	0	Reddito :						
Provincia:	SA	Comune:	Sanza	Partita:	7923	Foglio:	50	Particella:	5	Sub:		Estensione mq:	20023	Valore di mercato:	16.418.860	
		Scheda n°:	200	Condizione giuridica:	Patrimoniale indisponibile	Reddito dominicale:	170195	Valore catastale:	12.764.625	Reddito :						

# Regione Campania

Settore Demanio e Patrimonio  
Servizio Patrimonio

Consistenza del Patrimonio  
anno 2000

*Allegato B - Terreni*

Provincia:	SA	Comune:	Sanza	Partita:	7923	Foglio:	50	Particella:	8	Sub:		Estensione mq:	5038	Valore di mercato:	2.821.280
Scheda n°:	201	Condizione giuridica:	Patrimoniale indisponibile	Reddito dominicale:	17633	Valore catastale:	1.322.475	Reddito :							
Provincia:	SA	Comune:	Sanza	Partita:	7923	Foglio:	50	Particella:	9	Sub:		Estensione mq:	3900	Valore di mercato:	2.184.000
Scheda n°:	202	Condizione giuridica:	Patrimoniale indisponibile	Reddito dominicale:	13650	Valore catastale:	1.023.750	Reddito :							
Provincia:	SA	Comune:	Sanza	Partita:	7923	Foglio:	50	Particella:	13	Sub:		Estensione mq:	12629	Valore di mercato:	7.072.240
Scheda n°:	203	Condizione giuridica:	Patrimoniale indisponibile	Reddito dominicale:	75774	Valore catastale:	5.683.050	Reddito :							
Provincia:	SA	Comune:	Sanza	Partita:	7923	Foglio:	50	Particella:	14	Sub:		Estensione mq:	3615001	Valore di mercato:	1.211.025.335
Scheda n°:	204	Condizione giuridica:	Patrimoniale indisponibile	Reddito dominicale:	4338001	Valore catastale:	325.350.075	Reddito :							
Provincia:	SA	Comune:	Sanza	Partita:	7923	Foglio:	50	Particella:	15	Sub:		Estensione mq:	22544	Valore di mercato:	7.552.240
Scheda n°:	205	Condizione giuridica:	Patrimoniale indisponibile	Reddito dominicale:	56360	Valore catastale:	4.227.000	Reddito :							
Provincia:	SA	Comune:	Sanza	Partita:	7923	Foglio:	50	Particella:	16	Sub:		Estensione mq:	24676	Valore di mercato:	5.181.960
Scheda n°:	206	Condizione giuridica:	Patrimoniale indisponibile	Reddito dominicale:	7402	Valore catastale:	555.150	Reddito :							
Provincia:	SA	Comune:	Sanza	Partita:	7923	Foglio:	50	Particella:	17	Sub:		Estensione mq:	22250	Valore di mercato:	7.453.750
Scheda n°:	207	Condizione giuridica:	Patrimoniale indisponibile	Reddito dominicale:	55625	Valore catastale:	4.171.875	Reddito :							
Provincia:	SA	Comune:	Sanza	Partita:	7923	Foglio:	50	Particella:	18	Sub:		Estensione mq:	11052	Valore di mercato:	4.531.320
Scheda n°:	208	Condizione giuridica:	Patrimoniale indisponibile	Reddito dominicale:	6631	Valore catastale:	497.325	Reddito :							
Provincia:	SA	Comune:	Sanza	Partita:	7923	Foglio:	50	Particella:	19	Sub:		Estensione mq:	4576	Valore di mercato:	1.532.960
Scheda n°:	209	Condizione giuridica:	Patrimoniale indisponibile	Reddito dominicale:	11440	Valore catastale:	858.000	Reddito :							
Provincia:	SA	Comune:	Sanza	Partita:	7923	Foglio:	50	Particella:	20	Sub:		Estensione mq:	4037	Valore di mercato:	1.352.395
Scheda n°:	210	Condizione giuridica:	Patrimoniale indisponibile	Reddito dominicale:	10092	Valore catastale:	756.900	Reddito :							
Provincia:	SA	Comune:	Sanza	Partita:	7923	Foglio:	50	Particella:	21	Sub:		Estensione mq:	127514	Valore di mercato:	42.717.190
Scheda n°:	211	Condizione giuridica:	Patrimoniale indisponibile	Reddito dominicale:	153016	Valore catastale:	11.476.200	Reddito :							
Provincia:	SA	Comune:	Sanza	Partita:	7923	Foglio:	50	Particella:	22	Sub:		Estensione mq:	24091	Valore di mercato:	5.059.110
Scheda n°:	212	Condizione giuridica:	Patrimoniale indisponibile	Reddito dominicale:	7227	Valore catastale:	542.025	Reddito :							
Provincia:	SA	Comune:	Sanza	Partita:	7923	Foglio:	50	Particella:	23	Sub:		Estensione mq:	108683	Valore di mercato:	36.408.805
Scheda n°:	213	Condizione giuridica:	Patrimoniale indisponibile	Reddito dominicale:	43473	Valore catastale:	3.260.475	Reddito :							



# Regione Campania

Settore Demanio e Patrimonio  
Servizio Patrimonio

Consistenza del Patrimonio  
anno 2000

*Allegato B - Terreni*

Provincia:	SA	Comune:	Sanza	Partita:	7923	Foglio:	6	Particella:	1	Sub:		Estensione mq:	1737	Valore di mercato:	972.720
	Scheda n°:	149	Condizione giuridica:	Patrimoniale indisponibile	Reddito dominicale:	2952	Valore catastale:	221.400	Reddito :						
Provincia:	SA	Comune:	Sanza	Partita:	7923	Foglio:	6	Particella:	2	Sub:		Estensione mq:	2695	Valore di mercato:	1.509.200
	Scheda n°:	150	Condizione giuridica:	Patrimoniale indisponibile	Reddito dominicale:	4581	Valore catastale:	343.575	Reddito :						
Provincia:	SA	Comune:	Sanza	Partita:	7923	Foglio:	6	Particella:	3	Sub:		Estensione mq:	9299	Valore di mercato:	5.207.440
	Scheda n°:	151	Condizione giuridica:	Patrimoniale indisponibile	Reddito dominicale:	15808	Valore catastale:	1.185.600	Reddito :						
Provincia:	SA	Comune:	Sanza	Partita:	7923	Foglio:	6	Particella:	7	Sub:		Estensione mq:	7961	Valore di mercato:	4.458.160
	Scheda n°:	152	Condizione giuridica:	Patrimoniale indisponibile	Reddito dominicale:	13533	Valore catastale:	1.014.975	Reddito :						
Provincia:	SA	Comune:	Sanza	Partita:	7923	Foglio:	6	Particella:	8	Sub:		Estensione mq:	3230	Valore di mercato:	1.808.800
	Scheda n°:	153	Condizione giuridica:	Patrimoniale indisponibile	Reddito dominicale:	5491	Valore catastale:	411.825	Reddito :						
Provincia:	SA	Comune:	Sanza	Partita:	7923	Foglio:	6	Particella:	9	Sub:		Estensione mq:	1213410	Valore di mercato:	382.224.150
	Scheda n°:	154	Condizione giuridica:	Patrimoniale indisponibile	Reddito dominicale:	485364	Valore catastale:	36.402.300	Reddito :						
Provincia:	SA	Comune:	Sanza	Partita:	7923	Foglio:	7	Particella:	1	Sub:		Estensione mq:	9959	Valore di mercato:	5.577.040
	Scheda n°:	155	Condizione giuridica:	Patrimoniale indisponibile	Reddito dominicale:	16930	Valore catastale:	1.269.750	Reddito :						
Provincia:	SA	Comune:	Sanza	Partita:	7923	Foglio:	7	Particella:	2	Sub:		Estensione mq:	1984	Valore di mercato:	1.111.040
	Scheda n°:	156	Condizione giuridica:	Patrimoniale indisponibile	Reddito dominicale:	3372	Valore catastale:	252.900	Reddito :						
Provincia:	SA	Comune:	Sanza	Partita:	7923	Foglio:	7	Particella:	3	Sub:		Estensione mq:	1116	Valore di mercato:	624.960
	Scheda n°:	157	Condizione giuridica:	Patrimoniale indisponibile	Reddito dominicale:	1897	Valore catastale:	142.275	Reddito :						
Provincia:	SA	Comune:	Sanza	Partita:	7923	Foglio:	7	Particella:	4	Sub:		Estensione mq:	4697	Valore di mercato:	2.630.320
	Scheda n°:	158	Condizione giuridica:	Patrimoniale indisponibile	Reddito dominicale:	7984	Valore catastale:	598.800	Reddito :						
Provincia:	SA	Comune:	Sanza	Partita:	7923	Foglio:	7	Particella:	5	Sub:		Estensione mq:	7579	Valore di mercato:	4.244.240
	Scheda n°:	159	Condizione giuridica:	Patrimoniale indisponibile	Reddito dominicale:	12884	Valore catastale:	966.300	Reddito :						
Provincia:	SA	Comune:	Sanza	Partita:	7923	Foglio:	7	Particella:	7	Sub:		Estensione mq:	2496	Valore di mercato:	1.397.760
	Scheda n°:	160	Condizione giuridica:	Patrimoniale indisponibile	Reddito dominicale:	4243	Valore catastale:	318.225	Reddito :						
Provincia:	SA	Comune:	Sanza	Partita:	7923	Foglio:	7	Particella:	8	Sub:		Estensione mq:	1264	Valore di mercato:	707.840
	Scheda n°:	161	Condizione giuridica:	Patrimoniale indisponibile	Reddito dominicale:	2148	Valore catastale:	161.100	Reddito :						

# Regione Campania

Settore Demanio e Patrimonio  
Servizio Patrimonio

Consistenza del Patrimonio  
anno 2000

*Allegato B - Terreni*

Provincia:	SA	Comune:	Sanza	Partita:	7923	Foglio:	7	Particella:	9	Sub:		Estensione mq:	564	Valore di mercato:	315.840
	Scheda n°:	162	Condizione giuridica:	Patrimoniale indisponibile	Reddito dominicale:	958	Valore catastale:	71.850	Reddito :						
Provincia:	SA	Comune:	Sanza	Partita:	7923	Foglio:	7	Particella:	10	Sub:		Estensione mq:	176	Valore di mercato:	
	Scheda n°:	163	Condizione giuridica:	Patrimoniale indisponibile	Reddito dominicale:	0	Valore catastale:	0	Reddito :						
Provincia:	SA	Comune:	Sanza	Partita:	7923	Foglio:	7	Particella:	11	Sub:		Estensione mq:	13482	Valore di mercato:	7.549.920
	Scheda n°:	164	Condizione giuridica:	Patrimoniale indisponibile	Reddito dominicale:	22919	Valore catastale:	1.718.925	Reddito :						
Provincia:	SA	Comune:	Sanza	Partita:	7923	Foglio:	7	Particella:	12	Sub:		Estensione mq:	2225	Valore di mercato:	1.246.000
	Scheda n°:	165	Condizione giuridica:	Patrimoniale indisponibile	Reddito dominicale:	3782	Valore catastale:	283.650	Reddito :						
Provincia:	SA	Comune:	Sanza	Partita:	7923	Foglio:	7	Particella:	13	Sub:		Estensione mq:	7506	Valore di mercato:	4.203.360
	Scheda n°:	166	Condizione giuridica:	Patrimoniale indisponibile	Reddito dominicale:	12760	Valore catastale:	957.000	Reddito :						
Provincia:	SA	Comune:	Sanza	Partita:	7923	Foglio:	7	Particella:	14	Sub:		Estensione mq:	2917	Valore di mercato:	1.633.520
	Scheda n°:	167	Condizione giuridica:	Patrimoniale indisponibile	Reddito dominicale:	4958	Valore catastale:	371.850	Reddito :						
Provincia:	SA	Comune:	Sanza	Partita:	7923	Foglio:	7	Particella:	17	Sub:		Estensione mq:	81245	Valore di mercato:	27.217.075
	Scheda n°:	168	Condizione giuridica:	Patrimoniale indisponibile	Reddito dominicale:	32498	Valore catastale:	2.437.350	Reddito :						
Provincia:	SA	Comune:	Sanza	Partita:	7923	Foglio:	7	Particella:	18	Sub:		Estensione mq:	171707	Valore di mercato:	57.521.845
	Scheda n°:	169	Condizione giuridica:	Patrimoniale indisponibile	Reddito dominicale:	206048	Valore catastale:	15.453.600	Reddito :						
Provincia:	SA	Comune:	Sanza	Partita:	7923	Foglio:	7	Particella:	22	Sub:		Estensione mq:	10482	Valore di mercato:	5.869.920
	Scheda n°:	170	Condizione giuridica:	Patrimoniale indisponibile	Reddito dominicale:	17819	Valore catastale:	1.336.425	Reddito :						
Provincia:	SA	Comune:	Sanza	Partita:	7923	Foglio:	7	Particella:	23	Sub:		Estensione mq:	5513	Valore di mercato:	3.087.280
	Scheda n°:	171	Condizione giuridica:	Patrimoniale indisponibile	Reddito dominicale:	9372	Valore catastale:	702.900	Reddito :						
Provincia:	SA	Comune:	Sanza	Partita:	7923	Foglio:	7	Particella:	24	Sub:		Estensione mq:	2898	Valore di mercato:	1.622.880
	Scheda n°:	172	Condizione giuridica:	Patrimoniale indisponibile	Reddito dominicale:	4926	Valore catastale:	369.450	Reddito :						
Provincia:	SA	Comune:	Sanza	Partita:	7923	Foglio:	7	Particella:	29	Sub:		Estensione mq:	1755100	Valore di mercato:	552.856.500
	Scheda n°:	173	Condizione giuridica:	Patrimoniale indisponibile	Reddito dominicale:	702040	Valore catastale:	52.653.000	Reddito :						
Provincia:	SA	Comune:	Sanza	Partita:	7923	Foglio:	7	Particella:	31	Sub:		Estensione mq:	622560	Valore di mercato:	208.557.600
	Scheda n°:	174	Condizione giuridica:	Patrimoniale indisponibile	Reddito dominicale:	249024	Valore catastale:	18.676.800	Reddito :						

# Regione Campania

Settore Demanio e Patrimonio  
Servizio Patrimonio

Consistenza del Patrimonio  
anno 2000

*Allegato B - Terreni*

Provincia:	SA	Comune:	Sanza	Partita:	7923	Foglio:	8	Particella:	1	Sub:		Estensione mq:	2336	Valore di mercato:	1.308.160
		Scheda n°:	175	Condizione giuridica:	Patrimoniale indisponibile	Reddito dominicale:	3971	Valore catastale:	297.825	Reddito :					
Provincia:	SA	Comune:	Sanza	Partita:	7923	Foglio:	8	Particella:	2	Sub:		Estensione mq:	82	Valore di mercato:	
		Scheda n°:	176	Condizione giuridica:	Patrimoniale indisponibile	Reddito dominicale:	0	Valore catastale:	0	Reddito :					
Provincia:	SA	Comune:	Sanza	Partita:	7923	Foglio:	8	Particella:	3	Sub:		Estensione mq:	5735	Valore di mercato:	3.211.600
		Scheda n°:	177	Condizione giuridica:	Patrimoniale indisponibile	Reddito dominicale:	9749	Valore catastale:	731.175	Reddito :					
Provincia:	SA	Comune:	Sanza	Partita:	7923	Foglio:	8	Particella:	4	Sub:		Estensione mq:	2641	Valore di mercato:	1.478.960
		Scheda n°:	178	Condizione giuridica:	Patrimoniale indisponibile	Reddito dominicale:	4489	Valore catastale:	336.675	Reddito :					
Provincia:	SA	Comune:	Sanza	Partita:	7923	Foglio:	8	Particella:	6	Sub:		Estensione mq:	280	Valore di mercato:	156.800
		Scheda n°:	179	Condizione giuridica:	Patrimoniale indisponibile	Reddito dominicale:	476	Valore catastale:	35.700	Reddito :					
Provincia:	SA	Comune:	Sanza	Partita:	7923	Foglio:	8	Particella:	7	Sub:		Estensione mq:	1488	Valore di mercato:	833.280
		Scheda n°:	180	Condizione giuridica:	Patrimoniale indisponibile	Reddito dominicale:	2529	Valore catastale:	189.675	Reddito :					
Provincia:	SA	Comune:	Sanza	Partita:	7923	Foglio:	8	Particella:	8	Sub:		Estensione mq:	2787	Valore di mercato:	1.560.720
		Scheda n°:	181	Condizione giuridica:	Patrimoniale indisponibile	Reddito dominicale:	4737	Valore catastale:	355.275	Reddito :					
Provincia:	SA	Comune:	Sanza	Partita:	7923	Foglio:	8	Particella:	9	Sub:		Estensione mq:	1225	Valore di mercato:	686.000
		Scheda n°:	182	Condizione giuridica:	Patrimoniale indisponibile	Reddito dominicale:	2082	Valore catastale:	156.150	Reddito :					
Provincia:	SA	Comune:	Sanza	Partita:	7923	Foglio:	8	Particella:	10	Sub:		Estensione mq:	752	Valore di mercato:	421.120
		Scheda n°:	183	Condizione giuridica:	Patrimoniale indisponibile	Reddito dominicale:	1278	Valore catastale:	95.850	Reddito :					
Provincia:	SA	Comune:	Sanza	Partita:	7923	Foglio:	8	Particella:	11	Sub:		Estensione mq:	1367139	Valore di mercato:	430.648.785
		Scheda n°:	184	Condizione giuridica:	Patrimoniale indisponibile	Reddito dominicale:	546855	Valore catastale:	41.014.125	Reddito :					
Provincia:	SA	Comune:	Sanza	Partita:	7923	Foglio:	8	Particella:	12	Sub:		Estensione mq:	5994	Valore di mercato:	3.356.640
		Scheda n°:	185	Condizione giuridica:	Patrimoniale indisponibile	Reddito dominicale:	10189	Valore catastale:	764.175	Reddito :					
Provincia:	SA	Comune:	Sanza	Partita:	7923	Foglio:	8	Particella:	13	Sub:		Estensione mq:	5493	Valore di mercato:	3.076.080
		Scheda n°:	186	Condizione giuridica:	Patrimoniale indisponibile	Reddito dominicale:	9338	Valore catastale:	700.350	Reddito :					
Provincia:	SA	Comune:	Sanza	Partita:	7923	Foglio:	8	Particella:	14	Sub:		Estensione mq:	725	Valore di mercato:	406.000
		Scheda n°:	187	Condizione giuridica:	Patrimoniale indisponibile	Reddito dominicale:	1232	Valore catastale:	92.400	Reddito :					

# Regione Campania

Settore Demanio e Patrimonio  
Servizio Patrimonio

Consistenza del Patrimonio  
anno 2000

*Allegato B - Terreni*

Provincia:	SA	Comune:	Sanza	Partita:	7923	Foglio:	8	Particella:	15	Sub:		Estensione mq:	7239	Valore di mercato:	4.053.840
	Scheda n°:	188	Condizione giuridica:	Patrimoniale indisponibile	Reddito dominicale:	12306	Valore catastale:	922.950	Reddito :						
Provincia:	SA	Comune:	Sanza	Partita:	7923	Foglio:	8	Particella:	16	Sub:		Estensione mq:	76667	Valore di mercato:	25.683.445
	Scheda n°:	189	Condizione giuridica:	Patrimoniale indisponibile	Reddito dominicale:	30666	Valore catastale:	2.299.950	Reddito :						
Provincia:	SA	Comune:	Sanza	Partita:	7923	Foglio:	8	Particella:	17	Sub:		Estensione mq:	650373	Valore di mercato:	136.578.330
	Scheda n°:	190	Condizione giuridica:	Patrimoniale indisponibile	Reddito dominicale:	195111	Valore catastale:	14.633.325	Reddito :						
Provincia:	SA	Comune:	Sanza	Partita:	7923	Foglio:	8	Particella:	18	Sub:		Estensione mq:	24915	Valore di mercato:	8.346.525
	Scheda n°:	191	Condizione giuridica:	Patrimoniale indisponibile	Reddito dominicale:	9966	Valore catastale:	747.450	Reddito :						
Provincia:	SA	Comune:	Sanza	Partita:	7923	Foglio:	8	Particella:	26	Sub:		Estensione mq:	101985	Valore di mercato:	38.244.375
	Scheda n°:	192	Condizione giuridica:	Patrimoniale indisponibile	Reddito dominicale:	20397	Valore catastale:	1.529.775	Reddito :						
Provincia:	SA	Comune:	Sanza	Partita:	7923	Foglio:	9	Particella:	103	Sub:		Estensione mq:	2992	Valore di mercato:	1.002.320
	Scheda n°:	193	Condizione giuridica:	Patrimoniale indisponibile	Reddito dominicale:	3590	Valore catastale:	269.250	Reddito :						
Provincia:	SA	Comune:	Sanza	Partita:	7923	Foglio:	9	Particella:	128	Sub:		Estensione mq:	371374	Valore di mercato:	77.988.540
	Scheda n°:	194	Condizione giuridica:	Patrimoniale indisponibile	Reddito dominicale:	111412	Valore catastale:	8.355.900	Reddito :						
Provincia:	SA	Comune:	Sanza	Partita:	7923	Foglio:	9	Particella:	141	Sub:		Estensione mq:	22453	Valore di mercato:	7.521.755
	Scheda n°:	195	Condizione giuridica:	Patrimoniale indisponibile	Reddito dominicale:	26943	Valore catastale:	2.020.725	Reddito :						
Provincia:	SA	Comune:	Sanza	Partita:	7923	Foglio:	9	Particella:	157	Sub:		Estensione mq:	3278	Valore di mercato:	1.098.130
	Scheda n°:	196	Condizione giuridica:	Patrimoniale indisponibile	Reddito dominicale:	8195	Valore catastale:	614.625	Reddito :						
Provincia:	SA	Comune:	Sanza	Partita:	7923	Foglio:	9	Particella:	158	Sub:		Estensione mq:	48904	Valore di mercato:	16.382.840
	Scheda n°:	197	Condizione giuridica:	Patrimoniale indisponibile	Reddito dominicale:	19561	Valore catastale:	1.467.075	Reddito :						
Provincia:	SA	Comune:	Serre	Partita:	4350	Foglio:	15	Particella:	2	Sub:		Estensione mq:	895900	Valore di mercato:	725.679.000
	Scheda n°:	2623	Condizione giuridica:	Patrimoniale indisponibile	Reddito dominicale:	1075080	Valore catastale:	80.631.000	Reddito :						
Provincia:	SA	Comune:	Serre	Partita:	4350	Foglio:	15	Particella:	7	Sub:		Estensione mq:	293268	Valore di mercato:	237.547.080
	Scheda n°:	2671	Condizione giuridica:	Patrimoniale indisponibile	Reddito dominicale:	351921	Valore catastale:	26.394.075	Reddito :						
Provincia:	SA	Comune:	Serre	Partita:	4350	Foglio:	15	Particella:	8	Sub:		Estensione mq:	49095	Valore di mercato:	39.766.950
	Scheda n°:	2624	Condizione giuridica:	Patrimoniale indisponibile	Reddito dominicale:	58914	Valore catastale:	4.418.550	Reddito :						

# Regione Campania

Settore Demanio e Patrimonio  
Servizio Patrimonio

Consistenza del Patrimonio  
anno 2000

*Allegato B - Terreni*

Provincia:	SA	Comune:	Serre	Partita:	4350	Foglio:	15	Particella:	9	Sub:		Estensione mq:	37852	Valore di mercato:	30.660.120
	Scheda n°:	2625	Condizione giuridica:	Patrimoniale indisponibile	Reddito dominicale:	94630	Valore catastale:	7.097.250	Reddito :						
Provincia:	SA	Comune:	Serre	Partita:	4350	Foglio:	15	Particella:	10	Sub:		Estensione mq:	74	Valore di mercato:	
	Scheda n°:	2660	Condizione giuridica:	Patrimoniale indisponibile	Reddito dominicale:	0	Valore catastale:	0	Reddito :						
Provincia:	SA	Comune:	Serre	Partita:	4350	Foglio:	15	Particella:	14	Sub:		Estensione mq:	70800	Valore di mercato:	151.512.000
	Scheda n°:	2622	Condizione giuridica:	Patrimoniale indisponibile	Reddito dominicale:	885000	Valore catastale:	66.375.000	Reddito :						
Provincia:	SA	Comune:	Serre	Partita:	4350	Foglio:	15	Particella:	15	Sub:		Estensione mq:	2720	Valore di mercato:	1.468.800
	Scheda n°:	2626	Condizione giuridica:	Patrimoniale indisponibile	Reddito dominicale:	4896	Valore catastale:	367.200	Reddito :						
Provincia:	SA	Comune:	Serre	Partita:	4350	Foglio:	15	Particella:	34	Sub:		Estensione mq:	195	Valore di mercato:	157.950
	Scheda n°:	2627	Condizione giuridica:	Patrimoniale indisponibile	Reddito dominicale:	2437	Valore catastale:	182.775	Reddito :						
Provincia:	SA	Comune:	Serre	Partita:	4350	Foglio:	15	Particella:	35	Sub:		Estensione mq:	120	Valore di mercato:	256.800
	Scheda n°:	2628	Condizione giuridica:	Patrimoniale indisponibile	Reddito dominicale:	1500	Valore catastale:	112.500	Reddito :						
Provincia:	SA	Comune:	Serre	Partita:	4350	Foglio:	15	Particella:	36	Sub:		Estensione mq:	1060	Valore di mercato:	2.268.400
	Scheda n°:	2629	Condizione giuridica:	Patrimoniale indisponibile	Reddito dominicale:	3625	Valore catastale:	271.875	Reddito :						
Provincia:	SA	Comune:	Serre	Partita:	4350	Foglio:	15	Particella:	37	Sub:		Estensione mq:	350	Valore di mercato:	749.000
	Scheda n°:	2630	Condizione giuridica:	Patrimoniale indisponibile	Reddito dominicale:	4375	Valore catastale:	328.125	Reddito :						
Provincia:	SA	Comune:	Serre	Partita:	4350	Foglio:	15	Particella:	38	Sub:		Estensione mq:	5360	Valore di mercato:	11.470.400
	Scheda n°:	2631	Condizione giuridica:	Patrimoniale indisponibile	Reddito dominicale:	67000	Valore catastale:	5.025.000	Reddito :						
Provincia:	SA	Comune:	Serre	Partita:	4350	Foglio:	15	Particella:	39	Sub:		Estensione mq:	165	Valore di mercato:	353.100
	Scheda n°:	2632	Condizione giuridica:	Patrimoniale indisponibile	Reddito dominicale:	2062	Valore catastale:	154.650	Reddito :						
Provincia:	SA	Comune:	Serre	Partita:	4350	Foglio:	15	Particella:	40	Sub:		Estensione mq:	4875	Valore di mercato:	10.432.500
	Scheda n°:	2633	Condizione giuridica:	Patrimoniale indisponibile	Reddito dominicale:	60937	Valore catastale:	4.570.275	Reddito :						
Provincia:	SA	Comune:	Serre	Partita:	4350	Foglio:	15	Particella:	41	Sub:		Estensione mq:	430	Valore di mercato:	920.200
	Scheda n°:	2634	Condizione giuridica:	Patrimoniale indisponibile	Reddito dominicale:	5375	Valore catastale:	403.125	Reddito :						
Provincia:	SA	Comune:	Serre	Partita:	4350	Foglio:	15	Particella:	42	Sub:		Estensione mq:	1240	Valore di mercato:	2.653.600
	Scheda n°:	2635	Condizione giuridica:	Patrimoniale indisponibile	Reddito dominicale:	15500	Valore catastale:	1.162.500	Reddito :						

# Regione Campania

Settore Demanio e Patrimonio  
Servizio Patrimonio

Consistenza del Patrimonio  
anno 2000

*Allegato B - Terreni*

Provincia:	SA	Comune:	Serre	Partita:	4350	Foglio:	15	Particella:	43	Sub:		Estensione mq:	85	Valore di mercato:	181.900
	Scheda n°:	2636	Condizione giuridica:	Patrimoniale indisponibile	Reddito dominicale:	1062	Valore catastale:	79.650	Reddito :						
Provincia:	SA	Comune:	Serre	Partita:	4350	Foglio:	15	Particella:	44	Sub:		Estensione mq:	32	Valore di mercato:	68.480
	Scheda n°:	2637	Condizione giuridica:	Patrimoniale indisponibile	Reddito dominicale:	400	Valore catastale:	30.000	Reddito :						
Provincia:	SA	Comune:	Serre	Partita:	4350	Foglio:	15	Particella:	45	Sub:		Estensione mq:	265	Valore di mercato:	567.100
	Scheda n°:	2638	Condizione giuridica:	Patrimoniale indisponibile	Reddito dominicale:	3687	Valore catastale:	276.525	Reddito :						
Provincia:	SA	Comune:	Serre	Partita:	4350	Foglio:	15	Particella:	46	Sub:		Estensione mq:	70	Valore di mercato:	149.800
	Scheda n°:	2639	Condizione giuridica:	Patrimoniale indisponibile	Reddito dominicale:	875	Valore catastale:	65.625	Reddito :						
Provincia:	SA	Comune:	Serre	Partita:	4350	Foglio:	15	Particella:	47	Sub:		Estensione mq:	15	Valore di mercato:	32.100
	Scheda n°:	2640	Condizione giuridica:	Patrimoniale indisponibile	Reddito dominicale:	187	Valore catastale:	14.025	Reddito :						
Provincia:	SA	Comune:	Serre	Partita:	4350	Foglio:	15	Particella:	48	Sub:		Estensione mq:	740	Valore di mercato:	1.583.600
	Scheda n°:	2641	Condizione giuridica:	Patrimoniale indisponibile	Reddito dominicale:	9250	Valore catastale:	693.750	Reddito :						
Provincia:	SA	Comune:	Serre	Partita:	4350	Foglio:	15	Particella:	49	Sub:		Estensione mq:	640	Valore di mercato:	1.369.600
	Scheda n°:	2642	Condizione giuridica:	Patrimoniale indisponibile	Reddito dominicale:	8000	Valore catastale:	600.000	Reddito :						
Provincia:	SA	Comune:	Serre	Partita:	4350	Foglio:	15	Particella:	50	Sub:		Estensione mq:	45	Valore di mercato:	96.300
	Scheda n°:	2643	Condizione giuridica:	Patrimoniale indisponibile	Reddito dominicale:	562	Valore catastale:	42.150	Reddito :						
Provincia:	SA	Comune:	Serre	Partita:	4350	Foglio:	15	Particella:	51	Sub:		Estensione mq:	45	Valore di mercato:	96.300
	Scheda n°:	2644	Condizione giuridica:	Patrimoniale indisponibile	Reddito dominicale:	562	Valore catastale:	42.150	Reddito :						
Provincia:	SA	Comune:	Serre	Partita:	4350	Foglio:	15	Particella:	68	Sub:		Estensione mq:	270	Valore di mercato:	577.800
	Scheda n°:	2645	Condizione giuridica:	Patrimoniale indisponibile	Reddito dominicale:	3375	Valore catastale:	253.125	Reddito :						
Provincia:	SA	Comune:	Serre	Partita:	4350	Foglio:	15	Particella:	72	Sub:		Estensione mq:	0,7	Valore di mercato:	1.498
	Scheda n°:	2646	Condizione giuridica:	Patrimoniale indisponibile	Reddito dominicale:	87	Valore catastale:	6.525	Reddito :						
Provincia:	SA	Comune:	Serre	Partita:	4350	Foglio:	15	Particella:	80	Sub:		Estensione mq:	70	Valore di mercato:	149.800
	Scheda n°:	2647	Condizione giuridica:	Patrimoniale indisponibile	Reddito dominicale:	875	Valore catastale:	65.625	Reddito :						
Provincia:	SA	Comune:	Serre	Partita:	4350	Foglio:	15	Particella:	81	Sub:		Estensione mq:	18	Valore di mercato:	38.520
	Scheda n°:	2648	Condizione giuridica:	Patrimoniale indisponibile	Reddito dominicale:	225	Valore catastale:	16.875	Reddito :						

# Regione Campania

Settore Demanio e Patrimonio  
Servizio Patrimonio

Consistenza del Patrimonio  
anno 2000

*Allegato B - Terreni*

Provincia:	SA	Comune:	Serre	Partita:	4350	Foglio:	15	Particella:	82	Sub:		Estensione mq:	10	Valore di mercato:	21.400
	Scheda n°:	2649	Condizione giuridica:	Patrimoniale indisponibile	Reddito dominicale:	125	Valore catastale:	9.375	Reddito :						
Provincia:	SA	Comune:	Serre	Partita:	4350	Foglio:	15	Particella:	92	Sub:		Estensione mq:	500	Valore di mercato:	1.070.000
	Scheda n°:	2656	Condizione giuridica:	Patrimoniale indisponibile	Reddito dominicale:	6250	Valore catastale:	468.750	Reddito :						
Provincia:	SA	Comune:	Serre	Partita:	4350	Foglio:	15	Particella:	93	Sub:		Estensione mq:	15	Valore di mercato:	32.100
	Scheda n°:	2650	Condizione giuridica:	Patrimoniale indisponibile	Reddito dominicale:	187	Valore catastale:	14.025	Reddito :						
Provincia:	SA	Comune:	Serre	Partita:	4350	Foglio:	15	Particella:	94	Sub:		Estensione mq:	220	Valore di mercato:	470.800
	Scheda n°:	2651	Condizione giuridica:	Patrimoniale indisponibile	Reddito dominicale:	2750	Valore catastale:	206.250	Reddito :						
Provincia:	SA	Comune:	Serre	Partita:	4350	Foglio:	15	Particella:	95	Sub:		Estensione mq:	130	Valore di mercato:	278.200
	Scheda n°:	2652	Condizione giuridica:	Patrimoniale indisponibile	Reddito dominicale:	1625	Valore catastale:	121.875	Reddito :						
Provincia:	SA	Comune:	Serre	Partita:	4350	Foglio:	15	Particella:	96	Sub:		Estensione mq:	36	Valore di mercato:	77.040
	Scheda n°:	2653	Condizione giuridica:	Patrimoniale indisponibile	Reddito dominicale:	450	Valore catastale:	33.750	Reddito :						
Provincia:	SA	Comune:	Serre	Partita:	4350	Foglio:	15	Particella:	97	Sub:		Estensione mq:	15	Valore di mercato:	32.100
	Scheda n°:	2654	Condizione giuridica:	Patrimoniale indisponibile	Reddito dominicale:	187	Valore catastale:	14.025	Reddito :						
Provincia:	SA	Comune:	Serre	Partita:	4350	Foglio:	15	Particella:	98	Sub:		Estensione mq:	0,5	Valore di mercato:	1.070
	Scheda n°:	2655	Condizione giuridica:	Patrimoniale indisponibile	Reddito dominicale:	62	Valore catastale:	4.650	Reddito :						
Provincia:	SA	Comune:	Serre	Partita:	4350	Foglio:	15	Particella:	100	Sub:		Estensione mq:	320	Valore di mercato:	684.800
	Scheda n°:	2657	Condizione giuridica:	Patrimoniale indisponibile	Reddito dominicale:	4000	Valore catastale:	300.000	Reddito :						
Provincia:	SA	Comune:	Serre	Partita:	4350	Foglio:	15	Particella:	101	Sub:		Estensione mq:	300	Valore di mercato:	642.000
	Scheda n°:	2658	Condizione giuridica:	Patrimoniale indisponibile	Reddito dominicale:	3750	Valore catastale:	281.250	Reddito :						
Provincia:	SA	Comune:	Serre	Partita:	4350	Foglio:	15	Particella:	102	Sub:		Estensione mq:	1800	Valore di mercato:	3.852.000
	Scheda n°:	2659	Condizione giuridica:	Patrimoniale indisponibile	Reddito dominicale:	22500	Valore catastale:	1.687.500	Reddito :						
Provincia:	SA	Comune:	Serre	Partita:	4350	Foglio:	15	Particella:	103	Sub:		Estensione mq:	1446	Valore di mercato:	3.094.440
	Scheda n°:	2661	Condizione giuridica:	Patrimoniale indisponibile	Reddito dominicale:	18075	Valore catastale:	1.355.625	Reddito :						
Provincia:	SA	Comune:	Serre	Partita:	4350	Foglio:	15	Particella:	104	Sub:		Estensione mq:	890	Valore di mercato:	1.904.600
	Scheda n°:	2662	Condizione giuridica:	Patrimoniale indisponibile	Reddito dominicale:	11125	Valore catastale:	834.375	Reddito :						

# Regione Campania

Settore Demanio e Patrimonio  
Servizio Patrimonio

Consistenza del Patrimonio  
anno 2000

*Allegato B - Terreni*

Provincia:	SA	Comune:	Serre	Partita:	4350	Foglio:	15	Particella:	115	Sub:		Estensione mq:	340	Valore di mercato:	727.600	
	Scheda n°:	2663	Condizione giuridica:	Patrimoniale indisponibile	Reddito dominicale:	9520	Valore catastale:	714.000	Reddito :							
Provincia:	SA	Comune:	Serre	Partita:	4350	Foglio:	15	Particella:	116	Sub:		Estensione mq:	12000	Valore di mercato:	25.680.000	
	Scheda n°:	2664	Condizione giuridica:	Patrimoniale indisponibile	Reddito dominicale:	336000	Valore catastale:	25.200.000	Reddito :							
Provincia:	SA	Comune:	Serre	Partita:	4350	Foglio:	15	Particella:	117	Sub:		Estensione mq:	188	Valore di mercato:	402.320	
	Scheda n°:	2665	Condizione giuridica:	Patrimoniale indisponibile	Reddito dominicale:	5264	Valore catastale:	394.800	Reddito :							
Provincia:	SA	Comune:	Serre	Partita:	4350	Foglio:	15	Particella:	118	Sub:		Estensione mq:	68	Valore di mercato:	145.520	
	Scheda n°:	2666	Condizione giuridica:	Patrimoniale indisponibile	Reddito dominicale:	1904	Valore catastale:	142.800	Reddito :							
Provincia:	SA	Comune:	Serre	Partita:	4350	Foglio:	15	Particella:	119	Sub:		Estensione mq:	176	Valore di mercato:	376.640	
	Scheda n°:	2667	Condizione giuridica:	Patrimoniale indisponibile	Reddito dominicale:	4928	Valore catastale:	369.600	Reddito :							
Provincia:	SA	Comune:	Serre	Partita:	4350	Foglio:	15	Particella:	120	Sub:		Estensione mq:	0,8	Valore di mercato:	1.712	
	Scheda n°:	2668	Condizione giuridica:	Patrimoniale indisponibile	Reddito dominicale:	224	Valore catastale:	16.800	Reddito :							
Provincia:	SA	Comune:	Serre	Partita:	4350	Foglio:	15	Particella:	121	Sub:		Estensione mq:	275	Valore di mercato:	588.500	
	Scheda n°:	2669	Condizione giuridica:	Patrimoniale indisponibile	Reddito dominicale:	7700	Valore catastale:	577.500	Reddito :							
Provincia:	SA	Comune:	Serre	Partita:	4350	Foglio:	15	Particella:	122	Sub:		Estensione mq:	25	Valore di mercato:	53.500	
	Scheda n°:	2670	Condizione giuridica:	Patrimoniale indisponibile	Reddito dominicale:	700	Valore catastale:	52.500	Reddito :							
Provincia:	SA	Comune:	Serre	Partita:	4350	Foglio:	15	Particella:	167	Sub:		Estensione mq:	480	Valore di mercato:	388.800	
	Scheda n°:	2672	Condizione giuridica:	Patrimoniale indisponibile	Reddito dominicale:	576000	Valore catastale:	43.200.000	Reddito :							
Provincia:	SA	Comune:	Serre	Partita:	4350	Foglio:	16	Particella:	1	Sub:		Estensione mq:	319050	Valore di mercato:	258.430.500	
	Scheda n°:	2673	Condizione giuridica:	Patrimoniale indisponibile	Reddito dominicale:	382860	Valore catastale:	28.714.500	Reddito :							
Provincia:	SA	Comune:	Serre	Partita:	4350	Foglio:	16	Particella:	2	Sub:		Estensione mq:	1960	Valore di mercato:	4.194.400	
	Scheda n°:	2674	Condizione giuridica:	Patrimoniale indisponibile	Reddito dominicale:	24500	Valore catastale:	1.837.500	Reddito :							
Provincia:	SA	Comune:	Serre	Partita:	4350	Foglio:	16	Particella:	26	Sub:		Estensione mq:	222	Valore di mercato:	475.080	
	Scheda n°:	2675	Condizione giuridica:	Patrimoniale indisponibile	Reddito dominicale:	2775	Valore catastale:	208.125	Reddito :							
Provincia:	SA	Comune:	Serre	Partita:	4350	Foglio:	16	Particella:	52	Sub:		Estensione mq:	30	Valore di mercato:	64.200	
	Scheda n°:	2677	Condizione giuridica:	Patrimoniale indisponibile	Reddito dominicale:	375	Valore catastale:	28.125	Reddito :							



# Regione Campania

Settore Demanio e Patrimonio  
Servizio Patrimonio

Consistenza del Patrimonio  
anno 2000

*Allegato B - Terreni*

Provincia:	SA	Comune:	Serre	Partita:	4350	Foglio:	16	Particella:	54	Sub:		Estensione mq:	1344	Valore di mercato:	2.876.160	
	Scheda n°:	2676	Condizione giuridica:	Patrimoniale indisponibile	Reddito dominicale:	16800	Valore catastale:	1.260.000	Reddito :							
Provincia:	SA	Comune:	Serre	Partita:	4350	Foglio:	16	Particella:	69	Sub:		Estensione mq:	8410	Valore di mercato:	4.709.600	
	Scheda n°:	2679	Condizione giuridica:	Patrimoniale indisponibile	Reddito dominicale:	15979	Valore catastale:	1.198.425	Reddito :							
Provincia:	SA	Comune:	Serre	Partita:	4350	Foglio:	16	Particella:	71	Sub:		Estensione mq:	234154	Valore di mercato:	189.664.740	
	Scheda n°:	2678	Condizione giuridica:	Patrimoniale indisponibile	Reddito dominicale:	280984	Valore catastale:	21.073.800	Reddito :							
Provincia:	SA	Comune:	Serre	Partita:	4350	Foglio:	16	Particella:	99	Sub:		Estensione mq:	2870	Valore di mercato:	6.141.800	
	Scheda n°:	2680	Condizione giuridica:	Patrimoniale indisponibile	Reddito dominicale:	80360	Valore catastale:	6.027.000	Reddito :							
Provincia:	SA	Comune:	Serre	Partita:	4350	Foglio:	16	Particella:	100	Sub:		Estensione mq:	180	Valore di mercato:	385.200	
	Scheda n°:	2681	Condizione giuridica:	Patrimoniale indisponibile	Reddito dominicale:	5040	Valore catastale:	378.000	Reddito :							
Provincia:	SA	Comune:	Serre	Partita:	4350	Foglio:	16	Particella:	102	Sub:		Estensione mq:	220	Valore di mercato:	470.800	
	Scheda n°:	2682	Condizione giuridica:	Patrimoniale indisponibile	Reddito dominicale:	6160	Valore catastale:	462.000	Reddito :							
Provincia:	SA	Comune:	Serre	Partita:	4350	Foglio:	16	Particella:	103	Sub:		Estensione mq:	1270	Valore di mercato:	2.717.800	
	Scheda n°:	2683	Condizione giuridica:	Patrimoniale indisponibile	Reddito dominicale:	35560	Valore catastale:	2.667.000	Reddito :							
Provincia:	SA	Comune:	Serre	Partita:	4350	Foglio:	16	Particella:	104	Sub:		Estensione mq:	5230	Valore di mercato:	11.192.200	
	Scheda n°:	2684	Condizione giuridica:	Patrimoniale indisponibile	Reddito dominicale:	146440	Valore catastale:	10.983.000	Reddito :							
Provincia:	SA	Comune:	Serre	Partita:	4350	Foglio:	16	Particella:	106	Sub:		Estensione mq:	19490	Valore di mercato:	41.708.600	
	Scheda n°:	2685	Condizione giuridica:	Patrimoniale indisponibile	Reddito dominicale:	243625	Valore catastale:	18.271.875	Reddito :							
Provincia:	SA	Comune:	Serre	Partita:	4350	Foglio:	16	Particella:	115	Sub:		Estensione mq:	89020	Valore di mercato:	190.502.800	
	Scheda n°:	2686	Condizione giuridica:	Patrimoniale indisponibile	Reddito dominicale:	1112750	Valore catastale:	83.456.250	Reddito :							
Provincia:	SA	Comune:	Serre	Partita:	4350	Foglio:	16	Particella:	116	Sub:		Estensione mq:	3190	Valore di mercato:	6.826.600	
	Scheda n°:	2687	Condizione giuridica:	Patrimoniale indisponibile	Reddito dominicale:	39875	Valore catastale:	2.990.625	Reddito :							
Provincia:	SA	Comune:	Serre	Partita:	4350	Foglio:	16	Particella:	129	Sub:		Estensione mq:	29900	Valore di mercato:	63.986.000	
	Scheda n°:	2688	Condizione giuridica:	Patrimoniale indisponibile	Reddito dominicale:	373750	Valore catastale:	28.031.250	Reddito :							
Provincia:	SA	Comune:	Serre	Partita:	4350	Foglio:	16	Particella:	140	Sub:		Estensione mq:	78	Valore di mercato:	166.920	
	Scheda n°:	2689	Condizione giuridica:	Patrimoniale indisponibile	Reddito dominicale:	975	Valore catastale:	73.125	Reddito :							

# Regione Campania

Settore Demanio e Patrimonio  
Servizio Patrimonio

Consistenza del Patrimonio  
anno 2000

*Allegato B - Terreni*

Provincia:	SA	Comune:	Serre	Partita:	4350	Foglio:	16	Particella:	144	Sub:		Estensione mq:	38630	Valore di mercato:	82.668.200
Scheda n°:	2690	Condizione giuridica:	Patrimoniale indisponibile	Reddito dominicale:	482875	Valore catastale:	36.215.625	Reddito :							
Provincia:	SA	Comune:	Serre	Partita:	4350	Foglio:	16	Particella:	155	Sub:		Estensione mq:	2800	Valore di mercato:	5.992.000
Scheda n°:	2691	Condizione giuridica:	Patrimoniale indisponibile	Reddito dominicale:	35000	Valore catastale:	2.625.000	Reddito :							
Provincia:	SA	Comune:	Serre	Partita:	4350	Foglio:	16	Particella:	167	Sub:		Estensione mq:	3560	Valore di mercato:	7.618.400
Scheda n°:	2692	Condizione giuridica:	Patrimoniale indisponibile	Reddito dominicale:	99680	Valore catastale:	7.476.000	Reddito :							
Provincia:	SA	Comune:	Serre	Partita:	4350	Foglio:	16	Particella:	168	Sub:		Estensione mq:	140	Valore di mercato:	299.600
Scheda n°:	2693	Condizione giuridica:	Patrimoniale indisponibile	Reddito dominicale:	3920	Valore catastale:	294.000	Reddito :							
Provincia:	SA	Comune:	Serre	Partita:	4350	Foglio:	16	Particella:	172	Sub:		Estensione mq:	6970	Valore di mercato:	14.915.800
Scheda n°:	2694	Condizione giuridica:	Patrimoniale indisponibile	Reddito dominicale:	195160	Valore catastale:	14.637.000	Reddito :							
Provincia:	SA	Comune:	Serre	Partita:	4350	Foglio:	16	Particella:	173	Sub:		Estensione mq:	17370	Valore di mercato:	37.171.800
Scheda n°:	2695	Condizione giuridica:	Patrimoniale indisponibile	Reddito dominicale:	486360	Valore catastale:	36.477.000	Reddito :							
Provincia:	SA	Comune:	Serre	Partita:	4350	Foglio:	16	Particella:	175	Sub:		Estensione mq:	620	Valore di mercato:	1.326.800
Scheda n°:	2696	Condizione giuridica:	Patrimoniale indisponibile	Reddito dominicale:	17360	Valore catastale:	1.302.000	Reddito :							
Provincia:	SA	Comune:	Serre	Partita:	4350	Foglio:	16	Particella:	185	Sub:		Estensione mq:	22470	Valore di mercato:	48.085.800
Scheda n°:	2697	Condizione giuridica:	Patrimoniale indisponibile	Reddito dominicale:	629160	Valore catastale:	47.187.000	Reddito :							
Provincia:	SA	Comune:	Serre	Partita:	4350	Foglio:	25	Particella:	8	Sub:		Estensione mq:	260	Valore di mercato:	556.400
Scheda n°:	2698	Condizione giuridica:	Patrimoniale indisponibile	Reddito dominicale:	3350	Valore catastale:	251.250	Reddito :							
Provincia:	SA	Comune:	Serre	Partita:	4350	Foglio:	25	Particella:	39	Sub:		Estensione mq:	9970	Valore di mercato:	5.583.200
Scheda n°:	2699	Condizione giuridica:	Patrimoniale indisponibile	Reddito dominicale:	18943	Valore catastale:	1.420.725	Reddito :							
Provincia:	SA	Comune:	Serre	Partita:	4350	Foglio:	25	Particella:	40	Sub:		Estensione mq:	158970	Valore di mercato:	89.023.200
Scheda n°:	2700	Condizione giuridica:	Patrimoniale indisponibile	Reddito dominicale:	302043	Valore catastale:	22.653.225	Reddito :							
Provincia:	SA	Comune:	Serre	Partita:	4350	Foglio:	25	Particella:	41	Sub:		Estensione mq:	1540	Valore di mercato:	862.400
Scheda n°:	2704	Condizione giuridica:	Patrimoniale indisponibile	Reddito dominicale:	2926	Valore catastale:	219.450	Reddito :							
Provincia:	SA	Comune:	Serre	Partita:	4350	Foglio:	25	Particella:	42	Sub:		Estensione mq:	9600	Valore di mercato:	5.376.000
Scheda n°:	2701	Condizione giuridica:	Patrimoniale indisponibile	Reddito dominicale:	18240	Valore catastale:	1.368.000	Reddito :							

# Regione Campania

Settore Demanio e Patrimonio  
Servizio Patrimonio

Consistenza del Patrimonio  
anno 2000

*Allegato B - Terreni*

Provincia:	SA	Comune:	Serre	Partita:	4350	Foglio:	25	Particella:	43	Sub:		Estensione mq:	6900	Valore di mercato:	3.864.000
Scheda n°:	2705	Condizione giuridica:	Patrimoniale indisponibile	Reddito dominicale:	13110	Valore catastale:	983.250	Reddito :							
Provincia:	SA	Comune:	Serre	Partita:	4350	Foglio:	25	Particella:	44	Sub:		Estensione mq:	4570	Valore di mercato:	2.559.200
Scheda n°:	2706	Condizione giuridica:	Patrimoniale indisponibile	Reddito dominicale:	8683	Valore catastale:	651.225	Reddito :							
Provincia:	SA	Comune:	Serre	Partita:	4350	Foglio:	25	Particella:	45	Sub:		Estensione mq:	3470	Valore di mercato:	7.425.800
Scheda n°:	2702	Condizione giuridica:	Patrimoniale indisponibile	Reddito dominicale:	43375	Valore catastale:	3.253.125	Reddito :							
Provincia:	SA	Comune:	Serre	Partita:	4350	Foglio:	25	Particella:	48	Sub:		Estensione mq:	226280	Valore di mercato:	484.239.200
Scheda n°:	2703	Condizione giuridica:	Patrimoniale indisponibile	Reddito dominicale:	2829760	Valore catastale:	212.232.000	Reddito :							
Provincia:	SA	Comune:	Serre	Partita:	4350	Foglio:	25	Particella:	54	Sub:		Estensione mq:	200810	Valore di mercato:	429.733.400
Scheda n°:	2707	Condizione giuridica:	Patrimoniale indisponibile	Reddito dominicale:	2510125	Valore catastale:	188.259.375	Reddito :							
Provincia:	SA	Comune:	Serre	Partita:	4350	Foglio:	25	Particella:	56	Sub:		Estensione mq:	156260	Valore di mercato:	126.570.600
Scheda n°:	2708	Condizione giuridica:	Patrimoniale indisponibile	Reddito dominicale:	399650	Valore catastale:	29.973.750	Reddito :							
Provincia:	SA	Comune:	Serre	Partita:	4350	Foglio:	25	Particella:	74	Sub:		Estensione mq:	965	Valore di mercato:	2.065.100
Scheda n°:	2709	Condizione giuridica:	Patrimoniale indisponibile	Reddito dominicale:	12602	Valore catastale:	945.150	Reddito :							
Provincia:	SA	Comune:	Serre	Partita:	4350	Foglio:	25	Particella:	75	Sub:		Estensione mq:	11600	Valore di mercato:	24.824.000
Scheda n°:	2710	Condizione giuridica:	Patrimoniale indisponibile	Reddito dominicale:	145000	Valore catastale:	10.875.000	Reddito :							
Provincia:	SA	Comune:	Serre	Partita:	4350	Foglio:	25	Particella:	107	Sub:		Estensione mq:	65670	Valore di mercato:	53.192.700
Scheda n°:	2711	Condizione giuridica:	Patrimoniale indisponibile	Reddito dominicale:	78804	Valore catastale:	5.910.300	Reddito :							
Provincia:	SA	Comune:	Serre	Partita:	4350	Foglio:	32	Particella:	7	Sub:		Estensione mq:	40360	Valore di mercato:	32.691.600
Scheda n°:	2712	Condizione giuridica:	Patrimoniale indisponibile	Reddito dominicale:	100900	Valore catastale:	7.567.500	Reddito :							
Provincia:	SA	Comune:	Serre	Partita:	4350	Foglio:	32	Particella:	9	Sub:		Estensione mq:	12320	Valore di mercato:	26.364.800
Scheda n°:	2713	Condizione giuridica:	Patrimoniale indisponibile	Reddito dominicale:	542080	Valore catastale:	40.656.000	Reddito :							
Provincia:	SA	Comune:	Serre	Partita:	4350	Foglio:	32	Particella:	145	Sub:		Estensione mq:	111500	Valore di mercato:	90.315.000
Scheda n°:	2714	Condizione giuridica:	Patrimoniale indisponibile	Reddito dominicale:	133800	Valore catastale:	10.035.000	Reddito :							
Provincia:	SA	Comune:	Serre	Partita:	4350	Foglio:	32	Particella:	147	Sub:		Estensione mq:	7620	Valore di mercato:	6.172.200
Scheda n°:	2716	Condizione giuridica:	Patrimoniale indisponibile	Reddito dominicale:	9144	Valore catastale:	685.800	Reddito :							

# Regione Campania

Settore Demanio e Patrimonio  
Servizio Patrimonio

Consistenza del Patrimonio  
anno 2000

*Allegato B - Terreni*

Provincia:	SA	Comune:	Serre	Partita:	4350	Foglio:	32	Particella:	160	Sub:		Estensione mq:	24270	Valore di mercato:	51.937.800
Scheda n°:	2715	Condizione giuridica:	Patrimoniale indisponibile	Reddito dominicale:	1067880	Valore catastale:	80.091.000	Reddito :							
Provincia:	SA	Comune:	Serre	Partita:	4350	Foglio:	32	Particella:	167	Sub:		Estensione mq:	5390	Valore di mercato:	11.534.600
Scheda n°:	2719	Condizione giuridica:	Patrimoniale indisponibile	Reddito dominicale:	237160	Valore catastale:	17.787.000	Reddito :							
Provincia:	SA	Comune:	Serre	Partita:	4350	Foglio:	32	Particella:	179	Sub:		Estensione mq:	25750	Valore di mercato:	55.105.000
Scheda n°:	2717	Condizione giuridica:	Patrimoniale indisponibile	Reddito dominicale:	1133000	Valore catastale:	84.975.000	Reddito :							
Provincia:	SA	Comune:	Serre	Partita:	4350	Foglio:	32	Particella:	185	Sub:		Estensione mq:	2400	Valore di mercato:	5.136.000
Scheda n°:	2718	Condizione giuridica:	Patrimoniale indisponibile	Reddito dominicale:	105600	Valore catastale:	7.920.000	Reddito :							
Provincia:	SA	Comune:	Serre	Partita:	4350	Foglio:	35	Particella:	8	Sub:		Estensione mq:	62352	Valore di mercato:	50.505.120
Scheda n°:	2724	Condizione giuridica:	Patrimoniale indisponibile	Reddito dominicale:	74822	Valore catastale:	5.611.650	Reddito :							
Provincia:	SA	Comune:	Serre	Partita:	4350	Foglio:	35	Particella:	10	Sub:		Estensione mq:	15813	Valore di mercato:	3.795.120
Scheda n°:	2726	Condizione giuridica:	Patrimoniale indisponibile	Reddito dominicale:	6325	Valore catastale:	474.375	Reddito :							
Provincia:	SA	Comune:	Serre	Partita:	4350	Foglio:	35	Particella:	138	Sub:		Estensione mq:	22360	Valore di mercato:	18.111.600
Scheda n°:	2728	Condizione giuridica:	Patrimoniale indisponibile	Reddito dominicale:	28032	Valore catastale:	2.102.400	Reddito :							
Provincia:	SA	Comune:	Serre	Partita:	4350	Foglio:	35	Particella:	139	Sub:		Estensione mq:	59705	Valore di mercato:	48.361.050
Scheda n°:	2723	Condizione giuridica:	Patrimoniale indisponibile	Reddito dominicale:	71646	Valore catastale:	5.373.450	Reddito :							
Provincia:	SA	Comune:	Serre	Partita:	4350	Foglio:	35	Particella:	140	Sub:		Estensione mq:	3200	Valore di mercato:	2.592.000
Scheda n°:	2727	Condizione giuridica:	Patrimoniale indisponibile	Reddito dominicale:	3840	Valore catastale:	288.000	Reddito :							
Provincia:	SA	Comune:	Serre	Partita:	4350	Foglio:	35	Particella:	191	Sub:		Estensione mq:	722	Valore di mercato:	1.545.080
Scheda n°:	2720	Condizione giuridica:	Patrimoniale indisponibile	Reddito dominicale:	31768	Valore catastale:	2.382.600	Reddito :							
Provincia:	SA	Comune:	Serre	Partita:	4350	Foglio:	35	Particella:	194	Sub:		Estensione mq:	880	Valore di mercato:	712.800
Scheda n°:	2721	Condizione giuridica:	Patrimoniale indisponibile	Reddito dominicale:	1056	Valore catastale:	79.200	Reddito :							
Provincia:	SA	Comune:	Serre	Partita:	4350	Foglio:	35	Particella:	204	Sub:		Estensione mq:	7580	Valore di mercato:	6.139.800
Scheda n°:	2725	Condizione giuridica:	Patrimoniale indisponibile	Reddito dominicale:	9096	Valore catastale:	682.200	Reddito :							
Provincia:	SA	Comune:	Serre	Partita:	4350	Foglio:	35	Particella:	295	Sub:		Estensione mq:	12200	Valore di mercato:	9.882.000
Scheda n°:	2722	Condizione giuridica:	Patrimoniale indisponibile	Reddito dominicale:	14640	Valore catastale:	1.098.000	Reddito :							

# Regione Campania

Settore Demanio e Patrimonio  
Servizio Patrimonio

Consistenza del Patrimonio  
anno 2000

*Allegato B - Terreni*

---

Provincia: SA Comune: Serre Partita: 4530 Foglio: 35 Particella: 1 Sub: Estensione mq: 56394 Valore di mercato: 45.679.140  
Scheda n°: 2729 Condizione giuridica: Patrimoniale indisponibile Reddito dominicale: 140985 Valore catastale: 10.573.875 Reddito :

---

Totale valore catastale 26.191.429.800

Totale valore di mercato 89.851.225.040

Totale reddito : 1.538.608.304

---

**Allegato C**

***Fabbricati in comunione indivisi***

# Regione Campania

Settore Demanio e Patrimonio  
Servizio Patrimonio

Consistenza del Patrimonio  
anno 2000

*Allegato C - Patrimonio in comunione indiviso - Fabbricat*

Provincia:	CS	Comune:	Carolei	Indirizzo:	Corso Mazzini (p. 1°)									
	Partita:	1000802	Sezione:		Foglio:	13	Particella:	196	Sub:	2	Cat.:	C/2	Rendita catastale:	87.500
	Condizione giuridica:	Patrimoniale disponibile		Consistenza:	mq. 35	Destinazione d'uso:	Deposito	Valore:	8.750.000					
	Scheda n°:	CS	38	Note 1:	- La rendita è calcolata al 50% in quanto il bene è in comunione.									
Provincia:	CS	Comune:	Carolei	Indirizzo:	Corso Mazzini (p. t.)									
	Partita:	1000802	Sezione:		Foglio:	13	Particella:	194	Sub:		Cat.:	C/6	Rendita catastale:	57.400
	Condizione giuridica:	Patrimoniale disponibile		Consistenza:	mq. 72	Destinazione d'uso:	Autorimessa	Valore:	5.740.000					
	Scheda n°:	CS	36	Note 1:	- La rendita è calcolata al 50% in quanto il bene è in comunione.									
Provincia:	CS	Comune:	Carolei	Indirizzo:	Corso Mazzini (p. t.)									
	Partita:	1000802	Sezione:		Foglio:	13	Particella:	196	Sub:	1	Cat.:	C/6	Rendita catastale:	71.750
	Condizione giuridica:	Patrimoniale disponibile		Consistenza:	mq. 35	Destinazione d'uso:	Autorimessa	Valore:	7.175.000					
	Scheda n°:	CS	37	Note 1:	- La rendita è calcolata al 50% in quanto il bene è in comunione.									
Provincia:	CS	Comune:	Carolei	Indirizzo:	Corso Mazzini, 58 (p. t.)									
	Partita:	323	Sezione:		Foglio:	10	Particella:	96	Sub:	1	Cat.:	C/1	Rendita catastale:	282.000
	Condizione giuridica:	Patrimoniale disponibile		Consistenza:	mq. 24	Destinazione d'uso:	Attività commerciale	Valore:	9.588.000					
	Scheda n°:	CS	33	Note 1:	- La rendita è calcolata al 50% in quanto il bene è in comunione; il reddito include quello della scheda n° 347									
Provincia:	CS	Comune:	Carolei	Indirizzo:	Corso Mazzini, 60 (p. t. -1-2)									
	Partita:	323	Sezione:		Foglio:	10	Particella:	96	Sub:	3	Cat.:	A/3	Rendita catastale:	625.000
	Condizione giuridica:	Patrimoniale disponibile		Consistenza:	Vani 12,5	Destinazione d'uso:	Abitazione	Valore:	62.500.000					
	Scheda n°:	CS	35	Note 1:	- La rendita è calcolata al 50% in quanto il bene è in comunione; il reddito è incluso in quello della scheda n.									
Provincia:	CS	Comune:	Carolei	Indirizzo:	Corso Mazzini, 60 (p. t.)									
	Partita:	323	Sezione:		Foglio:	10	Particella:	96	Sub:	2	Cat.:	C/1	Rendita catastale:	222.000
	Condizione giuridica:	Patrimoniale disponibile		Consistenza:	mq. 22	Destinazione d'uso:	Attività commerciale	Valore:	7.548.000					
	Scheda n°:	CS	34	Note 1:	- La rendita è calcolata al 50% in quanto il bene è in comunione;									
Provincia:	CS	Comune:	Carolei	Indirizzo:	Frazione Cacaoe p. t-1-s									
	Partita:	329	Sezione:		Foglio:	17	Particella:	34	Sub:		Cat.:	A/4	Rendita catastale:	104.000
	Condizione giuridica:	Patrimoniale disponibile		Consistenza:	Vani 4	Destinazione d'uso:	Abitazione	Valore:	10.400.000					
	Scheda n°:	CS	45	Note 1:	- La rendita è calcolata al 50% in quanto il bene è in comunione.									

Provincia:	CS	Comune:	Carolei	Indirizzo:	Frazione Cacaoe (p. t. 1-2)									
	Partita:	323	Sezione:		Foglio:	17	Particella:	13	Sub:		Cat.:	A/5	Rendita catastale:	51.250
	Condizione giuridica:	Patrimoniale disponibile		Consistenza:	Vani 2,5		Destinazione d'uso:	Abitazione		Valore:	5.125.000			
	Scheda n°:	CS	31	Note 1:	- La rendita è calcolata al 50% in quanto il bene è in comunione.									
Provincia:	CS	Comune:	Carolei	Indirizzo:	Salita Cappuccini, 10 (p. t. - 1)									
	Partita:	323	Sezione:		Foglio:	10	Particella:	267	Sub:	3	Cat.:	A/5	Rendita catastale:	51.250
	Condizione giuridica:	Patrimoniale disponibile		Consistenza:	Vani 2,5		Destinazione d'uso:	Abitazione		Valore:	5.125.000			
	Scheda n°:	CS	15	Note 1:	- La rendita è calcolata al 50% in quanto il bene è in comunione; il reddito include quello della scheda n. 332									
Provincia:	CS	Comune:	Carolei	Indirizzo:	Salita Cappuccini, 11 (p. t. - 1)									
	Partita:	323	Sezione:		Foglio:	10	Particella:	267	Sub:	5	Cat.:	A/5	Rendita catastale:	30.750
	Condizione giuridica:	Patrimoniale disponibile		Consistenza:	Vani 1,5		Destinazione d'uso:	Abitazione		Valore:	3.075.000			
	Scheda n°:	CS	13	Note 1:	- La rendita è calcolata al 50% in quanto il bene è in comunione; il reddito include quello delle schede nn. 32									
Provincia:	CS	Comune:	Carolei	Indirizzo:	Salita Cappuccini, 11 (p. t.- 1)									
	Partita:	323	Sezione:		Foglio:	10	Particella:	267	Sub:	4	Cat.:	A/5	Rendita catastale:	20.500
	Condizione giuridica:	Patrimoniale disponibile		Consistenza:	Vani 1		Destinazione d'uso:	Abitazione		Valore:	2.050.000			
	Scheda n°:	CS	14	Note 1:	- La rendita è calcolata al 50% in quanto il bene è in comunione; il reddito è incluso in quello della scheda n.									
Provincia:	CS	Comune:	Carolei	Indirizzo:	Salita Cappuccini, 8 (p. t.)									
	Partita:	323	Sezione:		Foglio:	10	Particella:	267	Sub:	1	Cat.:	C/6	Rendita catastale:	26.650
	Condizione giuridica:	Patrimoniale disponibile		Consistenza:	mq. 13		Destinazione d'uso:	Autorimessa		Valore:	2.665.000			
	Scheda n°:	CS	21	Note 1:	- La rendita è calcolata al 50% in quanto il bene è in comunione; il reddito è incluso in quello della scheda n.									
Provincia:	CS	Comune:	Carolei	Indirizzo:	Salita Cappuccini, 9 (p. t. )									
	Partita:	323	Sezione:		Foglio:	10	Particella:	267	Sub:	2	Cat.:	C/6	Rendita catastale:	28.700
	Condizione giuridica:	Patrimoniale disponibile		Consistenza:	mq. 14		Destinazione d'uso:	Autorimessa		Valore:	2.870.000			
	Scheda n°:	CS	16	Note 1:	- La rendita è calcolata al 50% in quanto il bene è in comunione; il reddito è incluso in quello della scheda n.									
Provincia:	CS	Comune:	Carolei	Indirizzo:	Via Castello, 41 (p. 1 - 2)									
	Partita:	323	Sezione:		Foglio:	13	Particella:	23	Sub:	2	Cat.:	A/5	Rendita catastale:	20.500
	Condizione giuridica:	Patrimoniale disponibile		Consistenza:	Vani 1		Destinazione d'uso:	Abitazione		Valore:	2.050.000			
	Scheda n°:	CS	17	Note 1:	- La rendita è calcolata al 50% in quanto il bene è in comunione.									



Provincia:	CS	Comune:	Carolei	Indirizzo:	Via Castello, 43 (p. t.)				
	Partita:	323	Sezione:		Foglio:	13	Particella:	23	Sub: 1
							Cat.:	C/6	Rendita catastale:
									41.000
	Condizione giuridica:	Patrimoniale disponibile		Consistenza:	mq. 20	Destinazione d'uso:	Autorimessa		Valore:
									4.100.000
	Scheda n°:	CS	18	Note 1:	- La rendita è calcolata al 50% in quanto il bene è in comunione.				
Provincia:	CS	Comune:	Carolei	Indirizzo:	Via Castello, 59 (p. t.)				
	Partita:	323	Sezione:		Foglio:	13	Particella:	22	Sub: 6
							Cat.:	A/5	Rendita catastale:
									20.500
	Condizione giuridica:	Patrimoniale disponibile		Consistenza:	Vani 1	Destinazione d'uso:	Abitazione		Valore:
									2.050.000
	Scheda n°:	CS	19	Note 1:	- La rendita è calcolata al 50% in quanto il bene è in comunione.				
Provincia:	CS	Comune:	Carolei	Indirizzo:	Via Napoli, 2 (p. t. -1-2)				
	Partita:	323	Sezione:		Foglio:	13	Particella:	138	Sub:
							Cat.:	A/5	Rendita catastale:
									36.000
	Condizione giuridica:	Patrimoniale disponibile		Consistenza:	Vani 1,5	Destinazione d'uso:	Abitazione		Valore:
									3.600.000
	Scheda n°:	CS	39	Note 1:	- La rendita è calcolata al 50% in quanto il bene è in comunione.				
Provincia:	CS	Comune:	Carolei	Indirizzo:	Via Quintieri, 14 (p. t. -1-2)				
	Partita:	329	Sezione:		Foglio:	13	Particella:	93	Sub:
							Cat.:	A/5	Rendita catastale:
									56.000
	Condizione giuridica:	Patrimoniale disponibile		Consistenza:	Vani 2	Destinazione d'uso:	Abitazione		Valore:
									5.600.000
	Scheda n°:	CS	40	Note 1:	- La rendita è calcolata al 50% in quanto il bene è in comunione; il reddito include anche quello della scheda				
Provincia:	CS	Comune:	Carolei	Indirizzo:	Via Quintieri, 16 (p. t.)				
	Partita:	323	Sezione:		Foglio:	13	Particella:	94	Sub: 1
							Cat.:	C/6	Rendita catastale:
									55.350
	Condizione giuridica:	Patrimoniale disponibile		Consistenza:	mq. 27	Destinazione d'uso:	Autorimessa		Valore:
									5.535.000
	Scheda n°:	CS	41	Note 1:	- La rendita è calcolata al 50% in quanto il bene è in comunione; il reddito è incluso in quello della scheda n°				
Provincia:	CS	Comune:	Carolei	Indirizzo:	Via Quintieri, 20 (p. 1-2)				
	Partita:	323	Sezione:		Foglio:	13	Particella:	94	Sub: 4
							Cat.:	A/5	Rendita catastale:
									20.500
	Condizione giuridica:	Patrimoniale disponibile		Consistenza:	Vani 1	Destinazione d'uso:	Abitazione		Valore:
									2.050.000
	Scheda n°:	CS	43	Note 1:	- La rendita è calcolata al 50% in quanto il bene è in comunione.				
Provincia:	CS	Comune:	Carolei	Indirizzo:	Via Quintieri, 22 (p. t.)				
	Partita:	323	Sezione:		Foglio:	13	Particella:	94	Sub: 2
							Cat.:	C/6	Rendita catastale:
									49.200
	Condizione giuridica:	Patrimoniale disponibile		Consistenza:	mq. 24	Destinazione d'uso:	Autorimessa		Valore:
									4.920.000
	Scheda n°:	CS	44	Note 1:	- La rendita è calcolata al 50% in quanto il bene è in comunione.				

Provincia:	CS	Comune:	Carolei	Indirizzo:	Via Quintieru, 18 (p. 1-2)									
	Partita:	323	Sezione:		Foglio:	13	Particella:	94	Sub:	3	Cat.:	A/5	Rendita catastale:	24.000
	Condizione giuridica:	Patrimoniale disponibile		Consistenza:	Vani 1	Destinazione d'uso:	Abitazione		Valore:	2.400.000				
	Scheda n°:	CS	42	Note 1:	- La rendita è calcolata al 50% in quanto il bene è in comunione.									
Provincia:	CS	Comune:	Carolei	Indirizzo:	Via R. Di Lauria, 13 (p. t. 1 - 2)									
	Partita:	323	Sezione:		Foglio:	10	Particella:	94	Sub:	2	Cat.:	A/5	Rendita catastale:	48.000
	Condizione giuridica:	Patrimoniale disponibile		Consistenza:	Vani 2	Destinazione d'uso:	Abitazione		Valore:	4.800.000				
	Scheda n°:	CS	23	Note 1:	- La rendita è calcolata al 50% in quanto il bene è in comunione.									
Provincia:	CS	Comune:	Carolei	Indirizzo:	Via R. Di Lauria, 9 - 11 (p. t. - 1 - 2)									
	Partita:	323	Sezione:		Foglio:	10	Particella:	94	Sub:	1	Cat.:	A/5	Rendita catastale:	72.000
	Condizione giuridica:	Patrimoniale disponibile		Consistenza:	Vani 3	Destinazione d'uso:	Abitazione		Valore:	7.200.000				
	Scheda n°:	CS	22	Note 1:	- La rendita è calcolata al 50% in quanto il bene è in comunione.									
Provincia:	CS	Comune:	Carolei	Indirizzo:	Via Repubblica, 11-13-15									
	Partita:	1000802	Sezione:		Foglio:	13	Particella:	97	Sub:		Cat.:	A/2	Rendita catastale:	1.377.500
	Condizione giuridica:	Patrimoniale disponibile		Consistenza:	Vani 19	Destinazione d'uso:	Abitazione		Valore:	137.750.000				
	Scheda n°:	CS	30	Note 1:	- La rendita è calcolata al 50% in quanto il bene è in comunione.									
Provincia:	CS	Comune:	Carolei	Indirizzo:	Via Roma (p. t. - 1)									
	Partita:	1000802	Sezione:		Foglio:	13	Particella:	186	Sub:		Cat.:	A/4	Rendita catastale:	152.500
	Condizione giuridica:	Patrimoniale disponibile		Consistenza:	Vani 5	Destinazione d'uso:	Abitazione		Valore:	15.250.000				
	Scheda n°:	CS	29	Note 1:	- La rendita è calcolata al 50% in quanto il bene è in comunione.									
Provincia:	CS	Comune:	Carolei	Indirizzo:	Via Roma, 12 (p. t.)									
	Partita:	323	Sezione:		Foglio:	13	Particella:	177	Sub:	1	Cat.:	C/6	Rendita catastale:	114.800
	Condizione giuridica:	Patrimoniale disponibile		Consistenza:	mq. 28	Destinazione d'uso:	Autorimessa		Valore:	11.480.000				
	Scheda n°:	CS	27	Note 1:	- La rendita è calcolata al 50% in quanto il bene è in comunione.									
Provincia:	CS	Comune:	Carolei	Indirizzo:	Via Roma, 2 (p. 1°)									
	Partita:	323	Sezione:		Foglio:	13	Particella:	187	Sub:	2	Cat.:	A/4	Rendita catastale:	104.000
	Condizione giuridica:	Patrimoniale disponibile		Consistenza:	Vani 4	Destinazione d'uso:	Abitazione		Valore:	10.400.000				
	Scheda n°:	CS	26	Note 1:	- La rendita è calcolata al 50% in quanto il bene è in comunione.									

Provincia:	CS	Comune:	Carolei	Indirizzo:	Via Roma, 2 (p. 1°)									
	Partita:	323	Sezione:		Foglio:	13	Particella:	87	Sub:		Cat.:	C/2	Rendita catastale:	415.000
	Condizione giuridica:	Patrimoniale disponibile		Consistenza:	mq. 166	Destinazione d'uso:	Attività commerciale		Valore:	41.500.000				
	Scheda n°:	CS	32	Note 1:	- La rendita è calcolata al 50% in quanto il bene è in comunione.									
Provincia:	CS	Comune:	Carolei	Indirizzo:	Via Roma, 2 (p. 2)									
	Partita:	323	Sezione:		Foglio:	13	Particella:	187	Sub:	3	Cat.:	A/4	Rendita catastale:	208.000
	Condizione giuridica:	Patrimoniale disponibile		Consistenza:	Vani 4	Destinazione d'uso:			Valore:	20.800.000				
	Scheda n°:	CS	25	Note 1:	- La rendita è calcolata al 50% in quanto il bene è in comunione.									
Provincia:	CS	Comune:	Carolei	Indirizzo:	Via Roma, 2-4 (p. t.)									
	Partita:	323	Sezione:		Foglio:	13	Particella:	187	Sub:	1	Cat.:	C/2	Rendita catastale:	182.500
	Condizione giuridica:	Patrimoniale disponibile		Consistenza:	mq. 73	Destinazione d'uso:	Attività commerciale		Valore:	18.250.000				
	Scheda n°:	CS	28	Note 1:	- La rendita è calcolata al 50% in quanto il bene è in comunione.									
Provincia:	CS	Comune:	Cosenza	Indirizzo:	Corso Telesio, 114 p. t. 1									
	Partita:	2710	Sezione:		Foglio:	22	Particella:	523	Sub:	3	Cat.:	C/1	Rendita catastale:	729.400
	Condizione giuridica:	Patrimoniale disponibile		Consistenza:	mq. 28	Destinazione d'uso:	Attività commerciale		Valore:	24.799.600				
	Scheda n°:	CS	51	Note 1:	- La rendita è calcolata al 50% in quanto il bene è in comunione. Esiste contenzioso.									
Provincia:	CS	Comune:	Cosenza	Indirizzo:	Via A. Serra, 10 p. t.									
	Partita:	2710	Sezione:		Foglio:	22	Particella:	1013	Sub:	3	Cat.:	C/3	Rendita catastale:	63.700
	Condizione giuridica:	Patrimoniale disponibile		Consistenza:	mq. 26	Destinazione d'uso:	Deposito		Valore:	6.370.000				
	Scheda n°:	CS	48	Note 1:	- La rendita è calcolata al 50% in quanto il bene è in comunione.									
Provincia:	CS	Comune:	Cosenza	Indirizzo:	Via A. Serra, 12 p. t.									
	Partita:	2710	Sezione:		Foglio:	22	Particella:	1013	Sub:	4	Cat.:	C/6	Rendita catastale:	122.200
	Condizione giuridica:	Patrimoniale disponibile		Consistenza:	mq. 26	Destinazione d'uso:	Autorimessa		Valore:	12.220.000				
	Scheda n°:	CS	49	Note 1:	- La rendita è calcolata al 50% in quanto il bene è in comunione.									
Provincia:	CS	Comune:	Cosenza	Indirizzo:	Via A. Serra, 14 p. t.									
	Partita:	2710	Sezione:		Foglio:	22	Particella:	1013	Sub:	5	Cat.:	C/3	Rendita catastale:	63.700
	Condizione giuridica:	Patrimoniale disponibile		Consistenza:	mq. 26	Destinazione d'uso:	Deposito		Valore:	6.370.000				
	Scheda n°:	CS	50	Note 1:	- La rendita è calcolata al 50% in quanto il bene è in comunione.									

Provincia:	<input type="text" value="CS"/>	Comune:	<input type="text" value="Cosenza"/>	Indirizzo:	<input type="text" value="Via A. Serra, 6 p. t."/>									
	Partita:	<input type="text" value="2710"/>	Sezione:	<input type="text" value=""/>	Foglio:	<input type="text" value="22"/>	Particella:	<input type="text" value="1013"/>	Sub:	<input type="text" value="1"/>	Cat.:	<input type="text" value="C/3"/>	Rendita catastale:	<input type="text" value="63.700"/>
	Condizione giuridica:	<input type="text" value="Patrimoniale disponibile"/>		Consistenza:	<input type="text" value="mq. 26"/>	Destinazione d'uso:	<input type="text" value="Deposito"/>		Valore:	<input type="text" value="6.370.000"/>				
	Scheda n°:	CS	<input type="text" value="46"/>	Note 1:	<input type="text" value="- La rendita è calcolata al 50% in quanto il bene è in comunione."/>									
Provincia:	<input type="text" value="CS"/>	Comune:	<input type="text" value="Cosenza"/>	Indirizzo:	<input type="text" value="Via A. Serra, 8 p. t."/>									
	Partita:	<input type="text" value="2710"/>	Sezione:	<input type="text" value=""/>	Foglio:	<input type="text" value="22"/>	Particella:	<input type="text" value="1013"/>	Sub:	<input type="text" value="2"/>	Cat.:	<input type="text" value="C/3"/>	Rendita catastale:	<input type="text" value="63.700"/>
	Condizione giuridica:	<input type="text" value="Patrimoniale disponibile"/>		Consistenza:	<input type="text" value="mq. 26"/>	Destinazione d'uso:	<input type="text" value="Deposito"/>		Valore:	<input type="text" value="6.370.000"/>				
	Scheda n°:	CS	<input type="text" value="47"/>	Note 1:	<input type="text" value="- La rendita è calcolata al 50% in quanto il bene è in comunione."/>									
Provincia:	<input type="text" value="CS"/>	Comune:	<input type="text" value="Cosenza"/>	Indirizzo:	<input type="text" value="Via Liceo, 11-13 (p. t.)"/>									
	Partita:	<input type="text" value="2710"/>	Sezione:	<input type="text" value=""/>	Foglio:	<input type="text" value="22"/>	Particella:	<input type="text" value="1013"/>	Sub:	<input type="text" value="8"/>	Cat.:	<input type="text" value="A/5"/>	Rendita catastale:	<input type="text" value="30.000"/>
	Condizione giuridica:	<input type="text" value="Patrimoniale disponibile"/>		Consistenza:	<input type="text" value="Vani 2,5"/>	Destinazione d'uso:	<input type="text" value="Abitazione"/>		Valore:	<input type="text" value="3.000.000"/>				
	Scheda n°:	CS	<input type="text" value="5"/>	Note 1:	<input type="text" value="- La rendita è calcolata al 50% in quanto il bene è in comunione."/>									
Provincia:	<input type="text" value="CS"/>	Comune:	<input type="text" value="Cosenza"/>	Indirizzo:	<input type="text" value="Via Liceo, 13 (p. 1°)"/>									
	Partita:	<input type="text" value="2710"/>	Sezione:	<input type="text" value=""/>	Foglio:	<input type="text" value="22"/>	Particella:	<input type="text" value="1013"/>	Sub:	<input type="text" value="12"/>	Cat.:	<input type="text" value="A/2"/>	Rendita catastale:	<input type="text" value="450.000"/>
	Condizione giuridica:	<input type="text" value="Patrimoniale disponibile"/>		Consistenza:	<input type="text" value="Vani 7,5"/>	Destinazione d'uso:	<input type="text" value="Abitazione"/>		Valore:	<input type="text" value="45.000.000"/>				
	Scheda n°:	CS	<input type="text" value="9"/>	Note 1:	<input type="text" value="- La rendita è calcolata al 50% in quanto il bene è in comunione."/>									
Provincia:	<input type="text" value="CS"/>	Comune:	<input type="text" value="Cosenza"/>	Indirizzo:	<input type="text" value="Via Liceo, 13 (p. 1°)"/>									
	Partita:	<input type="text" value="2710"/>	Sezione:	<input type="text" value=""/>	Foglio:	<input type="text" value="22"/>	Particella:	<input type="text" value="1013"/>	Sub:	<input type="text" value="13"/>	Cat.:	<input type="text" value="A/2"/>	Rendita catastale:	<input type="text" value="420.000"/>
	Condizione giuridica:	<input type="text" value="Patrimoniale disponibile"/>		Consistenza:	<input type="text" value="Vani 7"/>	Destinazione d'uso:	<input type="text" value="Abitazione"/>		Valore:	<input type="text" value="42.000.000"/>				
	Scheda n°:	CS	<input type="text" value="10"/>	Note 1:	<input type="text" value="- La rendita è calcolata al 50% in quanto il bene è in comunione."/>									
Provincia:	<input type="text" value="CS"/>	Comune:	<input type="text" value="Cosenza"/>	Indirizzo:	<input type="text" value="Via Liceo, 13 (p. 2 - 3)"/>									
	Partita:	<input type="text" value="2710"/>	Sezione:	<input type="text" value=""/>	Foglio:	<input type="text" value="22"/>	Particella:	<input type="text" value="1013"/>	Sub:	<input type="text" value="14"/>	Cat.:	<input type="text" value="A/2"/>	Rendita catastale:	<input type="text" value="400.000"/>
	Condizione giuridica:	<input type="text" value="Patrimoniale disponibile"/>		Consistenza:	<input type="text" value="Vani 8"/>	Destinazione d'uso:	<input type="text" value="Abitazione"/>		Valore:	<input type="text" value="40.000.000"/>				
	Scheda n°:	CS	<input type="text" value="11"/>	Note 1:	<input type="text" value="- La rendita è calcolata al 50% in quanto il bene è in comunione."/>									
Provincia:	<input type="text" value="CS"/>	Comune:	<input type="text" value="Cosenza"/>	Indirizzo:	<input type="text" value="Via Liceo, 13 (p. 3 - 4)"/>									
	Partita:	<input type="text" value="2710"/>	Sezione:	<input type="text" value=""/>	Foglio:	<input type="text" value="22"/>	Particella:	<input type="text" value="1013"/>	Sub:	<input type="text" value="15"/>	Cat.:	<input type="text" value="A/2"/>	Rendita catastale:	<input type="text" value="425.000"/>
	Condizione giuridica:	<input type="text" value="Patrimoniale disponibile"/>		Consistenza:	<input type="text" value="Vani 8,5"/>	Destinazione d'uso:	<input type="text" value="Abitazione"/>		Valore:	<input type="text" value="42.500.000"/>				
	Scheda n°:	CS	<input type="text" value="12"/>	Note 1:	<input type="text" value="- La rendita è calcolata al 50% in quanto il bene è in comunione."/>									

Provincia:	CS	Comune:	Cosenza	Indirizzo:	Via Liceo, 13 (p. t. - 2 - 3)									
	Partita:	2710	Sezione:		Foglio:	22	Particella:	1013	Sub:	9	Cat.:	A/2	Rendita catastale:	475.000
	Condizione giuridica:	Patrimoniale indisponibile		Consistenza:	Vani 9,5	Destinazione d'uso:	Ufficio Comunione		Valore:	47.500.000				
	Scheda n°:	CS	6	Note 1:	- La rendita è calcolata al 50% in quanto il bene è in comunione.									
Provincia:	CS	Comune:	Cosenza	Indirizzo:	Via Liceo, 13 (p. t.)									
	Partita:	2710	Sezione:		Foglio:	22	Particella:	1013	Sub:	10	Cat.:	A/3	Rendita catastale:	117.000
	Condizione giuridica:	Patrimoniale disponibile		Consistenza:	Vani 4,5	Destinazione d'uso:	Abitazione		Valore:	11.700.000				
	Scheda n°:	CS	7	Note 1:	- La rendita è calcolata al 50% in quanto il bene è in comunione.									
Provincia:	CS	Comune:	Cosenza	Indirizzo:	Via Liceo, 13 (p. t.)									
	Partita:	2710	Sezione:		Foglio:	22	Particella:	1013	Sub:	11	Cat.:	A/4	Rendita catastale:	94.500
	Condizione giuridica:	Patrimoniale disponibile		Consistenza:	Vani 4,5	Destinazione d'uso:	Abitazione		Valore:	9.450.000				
	Scheda n°:	CS	8	Note 1:	- La rendita è calcolata al 50% in quanto il bene è in comunione.									
Provincia:	CS	Comune:	Cosenza	Indirizzo:	Via Liceo, 15 (p. t.)									
	Partita:	2710	Sezione:		Foglio:	22	Particella:	1013	Sub:	7	Cat.:	C/2	Rendita catastale:	52.200
	Condizione giuridica:	Patrimoniale disponibile		Consistenza:	mq. 29	Destinazione d'uso:	Autorimessa		Valore:	5.220.000				
	Scheda n°:	CS	4	Note 1:	- La rendita è calcolata al 50% in quanto il bene è in comunione.									
Provincia:	CS	Comune:	Cosenza	Indirizzo:	Via Liceo, 17 (p. t.)									
	Partita:	2710	Sezione:		Foglio:	22	Particella:	1010	Sub:	3	Cat.:	A/5	Rendita catastale:	10.000
	Condizione giuridica:	Patrimoniale disponibile		Consistenza:	Vani 1	Destinazione d'uso:	Autorimessa		Valore:	1.000.000				
	Scheda n°:	CS	3	Note 1:	- La rendita è calcolata al 50% in quanto il bene è in comunione.									
Provincia:	CS	Comune:	Cosenza	Indirizzo:	Via S. Vito, 24 (p. 1°)									
	Partita:	4847	Sezione:		Foglio:	6	Particella:	8	Sub:	2	Cat.:	A/4	Rendita catastale:	148.500
	Condizione giuridica:	Patrimoniale disponibile		Consistenza:	Vani 4,5	Destinazione d'uso:	Abitazione		Valore:	14.850.000				
	Scheda n°:	CS	2	Note 1:	- La rendita è calcolata al 50% in quanto il bene è in comunione.									
Provincia:	CS	Comune:	Cosenza	Indirizzo:	Via S. Vito, 24 (p. 2 - p. 3)									
	Partita:	4847	Sezione:		Foglio:	6	Particella:	8	Sub:	3	Cat.:	A/4	Rendita catastale:	165.000
	Condizione giuridica:	Patrimoniale disponibile		Consistenza:	Vani 5	Destinazione d'uso:	Abitazione		Valore:	16.500.000				
	Scheda n°:	CS	1	Note 1:	- La rendita è calcolata al 50% in quanto il bene è in comunione.									

Provincia:	CS	Comune:	Cosenza	Indirizzo:	Via S. Vito, 24 (p. t.)								
Partita:	4847	Sezione:		Foglio:	6	Particella:	A	Sub:		Cat.:	B/7	Rendita catastale:	348.450
Condizione giuridica:	Patrimoniale disponibile		Consistenza:	mq. 303	Destinazione d'uso:	Cappella		Valore:	34.845.000				
Scheda n°:	CS	20	Note 1:	- La rendita è calcolata al 50% in quanto il bene è in comunione.									

Totale rendita catastale: 8.898.150

Totale valore: 808.410.600

---

**Allegato D**

***Terreni in comunione indivisi***

Provincia:	CS	Comune:	Carolei	Partita:	401	Foglio:	12	Particella:	46	Sub:		Estensione mq:	100	Valore di mercato:	
Scheda n°:	1139	Condizione giuridica:	Patrimoniale disponibile	Reddito dominicale:	0	Valore catastale:	0								
Provincia:	CS	Comune:	Carolei	Partita:	401	Foglio:	12	Particella:	47	Sub:		Estensione mq:	230	Valore di mercato:	
Scheda n°:	1140	Condizione giuridica:	Patrimoniale disponibile	Reddito dominicale:	0	Valore catastale:	0								
Provincia:	CS	Comune:	Carolei	Partita:	401	Foglio:	12	Particella:	48	Sub:		Estensione mq:	150	Valore di mercato:	
Scheda n°:	1141	Condizione giuridica:	Patrimoniale disponibile	Reddito dominicale:	0	Valore catastale:	0								
Provincia:	CS	Comune:	Carolei	Partita:	401	Foglio:	12	Particella:	49	Sub:		Estensione mq:	38436	Valore di mercato:	70.145.700
Scheda n°:	1142	Condizione giuridica:	Patrimoniale disponibile	Reddito dominicale:	182571	Valore catastale:	13.692.825								
Provincia:	CS	Comune:	Carolei	Partita:	401	Foglio:	12	Particella:	50	Sub:		Estensione mq:	520	Valore di mercato:	
Scheda n°:	1143	Condizione giuridica:	Patrimoniale disponibile	Reddito dominicale:	0	Valore catastale:	0								
Provincia:	CS	Comune:	Carolei	Partita:	718	Foglio:	13	Particella:	99	Sub:		Estensione mq:	190	Valore di mercato:	
Scheda n°:	1148	Condizione giuridica:	Patrimoniale disponibile	Reddito dominicale:	0	Valore catastale:	0								
Provincia:	CS	Comune:	Carolei	Partita:	718	Foglio:	13	Particella:	100	Sub:		Estensione mq:	180	Valore di mercato:	
Scheda n°:	1149	Condizione giuridica:	Patrimoniale disponibile	Reddito dominicale:	0	Valore catastale:	0								
Provincia:	CS	Comune:	Carolei	Partita:	718	Foglio:	13	Particella:	101	Sub:		Estensione mq:	300	Valore di mercato:	
Scheda n°:	1150	Condizione giuridica:	Patrimoniale disponibile	Reddito dominicale:	0	Valore catastale:	0								
Provincia:	CS	Comune:	Carolei	Partita:	718	Foglio:	13	Particella:	102	Sub:		Estensione mq:	3760	Valore di mercato:	19.758.800
Scheda n°:	1151	Condizione giuridica:	Patrimoniale disponibile	Reddito dominicale:	59220	Valore catastale:	4.441.500								
Provincia:	CS	Comune:	Carolei	Partita:	719	Foglio:	2	Particella:	78	Sub:		Estensione mq:	9420	Valore di mercato:	8.760.600
Scheda n°:	1152	Condizione giuridica:	Patrimoniale disponibile	Reddito dominicale:	16485	Valore catastale:	1.236.375								
Provincia:	CS	Comune:	Carolei	Partita:	997	Foglio:	10	Particella:	1	Sub:		Estensione mq:	7370	Valore di mercato:	13.450.250
Scheda n°:	943	Condizione giuridica:	Patrimoniale disponibile	Reddito dominicale:	35007	Valore catastale:	2.625.525								
Provincia:	CS	Comune:	Carolei	Partita:	997	Foglio:	10	Particella:	2	Sub:		Estensione mq:	310	Valore di mercato:	198.400
Scheda n°:	944	Condizione giuridica:	Patrimoniale disponibile	Reddito dominicale:	139	Valore catastale:	10.425								
Provincia:	CS	Comune:	Carolei	Partita:	997	Foglio:	10	Particella:	6	Sub:		Estensione mq:	4150	Valore di mercato:	10.707.000
Scheda n°:	945	Condizione giuridica:	Patrimoniale disponibile	Reddito dominicale:	11412	Valore catastale:	855.900								



Provincia:	CS	Comune:	Carolei	Partita:	997	Foglio:	10	Particella:	21	Sub:		Estensione mq:	13300	Valore di mercato:	24.272.500
		Scheda n°:	946	Condizione giuridica:	Patrimoniale disponibile	Reddito dominicale:	63175	Valore catastale:	4.738.125						
Provincia:	CS	Comune:	Carolei	Partita:	997	Foglio:	10	Particella:	22	Sub:		Estensione mq:	1940	Valore di mercato:	5.005.200
		Scheda n°:	947	Condizione giuridica:	Patrimoniale disponibile	Reddito dominicale:	5335	Valore catastale:	400.125						
Provincia:	CS	Comune:	Carolei	Partita:	997	Foglio:	10	Particella:	23	Sub:		Estensione mq:	40	Valore di mercato:	
		Scheda n°:	948	Condizione giuridica:	Patrimoniale disponibile	Reddito dominicale:	0	Valore catastale:	0						
Provincia:	CS	Comune:	Carolei	Partita:	997	Foglio:	10	Particella:	94	Sub:		Estensione mq:	88	Valore di mercato:	
		Scheda n°:	949	Condizione giuridica:	Patrimoniale disponibile	Reddito dominicale:	0	Valore catastale:	0						
Provincia:	CS	Comune:	Carolei	Partita:	997	Foglio:	10	Particella:	345	Sub:		Estensione mq:	590	Valore di mercato:	377.600
		Scheda n°:	950	Condizione giuridica:	Patrimoniale disponibile	Reddito dominicale:	266	Valore catastale:	19.950						
Provincia:	CS	Comune:	Carolei	Partita:	997	Foglio:	10	Particella:	349	Sub:		Estensione mq:	4180	Valore di mercato:	7.628.500
		Scheda n°:	951	Condizione giuridica:	Patrimoniale disponibile	Reddito dominicale:	19855	Valore catastale:	1.489.125						
Provincia:	CS	Comune:	Carolei	Partita:	997	Foglio:	10	Particella:	350	Sub:		Estensione mq:	1220	Valore di mercato:	2.226.500
		Scheda n°:	952	Condizione giuridica:	Patrimoniale disponibile	Reddito dominicale:	5795	Valore catastale:	434.625						
Provincia:	CS	Comune:	Carolei	Partita:	997	Foglio:	10	Particella:	351	Sub:		Estensione mq:	700	Valore di mercato:	448.000
		Scheda n°:	953	Condizione giuridica:	Patrimoniale disponibile	Reddito dominicale:	315	Valore catastale:	23.625						
Provincia:	CS	Comune:	Carolei	Partita:	997	Foglio:	12	Particella:	1	Sub:		Estensione mq:	40160	Valore di mercato:	25.702.400
		Scheda n°:	954	Condizione giuridica:	Patrimoniale disponibile	Reddito dominicale:	12048	Valore catastale:	903.600						
Provincia:	CS	Comune:	Carolei	Partita:	997	Foglio:	12	Particella:	7	Sub:		Estensione mq:	36146	Valore di mercato:	65.966.450
		Scheda n°:	955	Condizione giuridica:	Patrimoniale disponibile	Reddito dominicale:	153620	Valore catastale:	11.521.500						
Provincia:	CS	Comune:	Carolei	Partita:	997	Foglio:	12	Particella:	8	Sub:		Estensione mq:	6	Valore di mercato:	8.700
		Scheda n°:	956	Condizione giuridica:	Patrimoniale disponibile	Reddito dominicale:	12	Valore catastale:	900						
Provincia:	CS	Comune:	Carolei	Partita:	997	Foglio:	12	Particella:	12	Sub:		Estensione mq:	590	Valore di mercato:	1.076.750
		Scheda n°:	957	Condizione giuridica:	Patrimoniale disponibile	Reddito dominicale:	2508	Valore catastale:	188.100						
Provincia:	CS	Comune:	Carolei	Partita:	997	Foglio:	12	Particella:	83	Sub:		Estensione mq:	1128	Valore di mercato:	1.635.600
		Scheda n°:	958	Condizione giuridica:	Patrimoniale disponibile	Reddito dominicale:	2256	Valore catastale:	169.200						

Provincia:	CS	Comune:	Carolei	Partita:	997	Foglio:	13	Particella:	106	Sub:		Estensione mq:	0	Valore di mercato:	
		Scheda n°:	959	Condizione giuridica:	Patrimoniale disponibile	Reddito dominicale:	0	Valore catastale:	0						
Provincia:	CS	Comune:	Carolei	Partita:	997	Foglio:	13	Particella:	167	Sub:		Estensione mq:	17950	Valore di mercato:	42.631.250
		Scheda n°:	960	Condizione giuridica:	Patrimoniale disponibile	Reddito dominicale:	112187	Valore catastale:	8.414.025						
Provincia:	CS	Comune:	Carolei	Partita:	997	Foglio:	13	Particella:	172	Sub:		Estensione mq:	8900	Valore di mercato:	8.277.000
		Scheda n°:	961	Condizione giuridica:	Patrimoniale disponibile	Reddito dominicale:	42275	Valore catastale:	3.170.625						
Provincia:	CS	Comune:	Carolei	Partita:	997	Foglio:	13	Particella:	182	Sub:		Estensione mq:	3400	Valore di mercato:	3.009.000
		Scheda n°:	962	Condizione giuridica:	Patrimoniale disponibile	Reddito dominicale:	5100	Valore catastale:	382.500						
Provincia:	CS	Comune:	Carolei	Partita:	997	Foglio:	13	Particella:	183	Sub:		Estensione mq:	2300	Valore di mercato:	4.197.500
		Scheda n°:	963	Condizione giuridica:	Patrimoniale disponibile	Reddito dominicale:	9775	Valore catastale:	733.125						
Provincia:	CS	Comune:	Carolei	Partita:	997	Foglio:	17	Particella:	51	Sub:		Estensione mq:	0	Valore di mercato:	
		Scheda n°:	964	Condizione giuridica:	Patrimoniale disponibile	Reddito dominicale:	0	Valore catastale:	0						
Provincia:	CS	Comune:	Carolei	Partita:	997	Foglio:	18	Particella:	3	Sub:		Estensione mq:	99250	Valore di mercato:	80.888.750
		Scheda n°:	965	Condizione giuridica:	Patrimoniale disponibile	Reddito dominicale:	124062	Valore catastale:	9.304.650						
Provincia:	CS	Comune:	Carolei	Partita:	997	Foglio:	18	Particella:	13	Sub:		Estensione mq:	1660	Valore di mercato:	3.942.500
		Scheda n°:	966	Condizione giuridica:	Patrimoniale disponibile	Reddito dominicale:	4150	Valore catastale:	311.250						
Provincia:	CS	Comune:	Carolei	Partita:	997	Foglio:	18	Particella:	18	Sub:		Estensione mq:	7260	Valore di mercato:	17.242.500
		Scheda n°:	967	Condizione giuridica:	Patrimoniale disponibile	Reddito dominicale:	18150	Valore catastale:	1.361.250						
Provincia:	CS	Comune:	Carolei	Partita:	997	Foglio:	18	Particella:	34	Sub:		Estensione mq:	2000	Valore di mercato:	2.900.000
		Scheda n°:	968	Condizione giuridica:	Patrimoniale disponibile	Reddito dominicale:	3000	Valore catastale:	225.000						
Provincia:	CS	Comune:	Carolei	Partita:	997	Foglio:	18	Particella:	35	Sub:		Estensione mq:	157750	Valore di mercato:	228.737.500
		Scheda n°:	969	Condizione giuridica:	Patrimoniale disponibile	Reddito dominicale:	315500	Valore catastale:	23.662.500						
Provincia:	CS	Comune:	Carolei	Partita:	997	Foglio:	18	Particella:	36	Sub:		Estensione mq:	660	Valore di mercato:	
		Scheda n°:	970	Condizione giuridica:	Patrimoniale disponibile	Reddito dominicale:	0	Valore catastale:	0						
Provincia:	CS	Comune:	Carolei	Partita:	997	Foglio:	18	Particella:	38	Sub:		Estensione mq:	89870	Valore di mercato:	130.311.500
		Scheda n°:	971	Condizione giuridica:	Patrimoniale disponibile	Reddito dominicale:	179740	Valore catastale:	13.480.500						

Provincia:	CS	Comune:	Carolei	Partita:	997	Foglio:	18	Particella:	39	Sub:		Estensione mq:	529563	Valore di mercato:	431.593.845
		Scheda n°:	972	Condizione giuridica:	Patrimoniale disponibile	Reddito dominicale:	185348	Valore catastale:	13.901.100						
Provincia:	CS	Comune:	Carolei	Partita:	997	Foglio:	18	Particella:	40	Sub:		Estensione mq:	32920	Valore di mercato:	26.829.800
		Scheda n°:	973	Condizione giuridica:	Patrimoniale disponibile	Reddito dominicale:	41150	Valore catastale:	3.086.250						
Provincia:	CS	Comune:	Carolei	Partita:	997	Foglio:	18	Particella:	41	Sub:		Estensione mq:	10950	Valore di mercato:	19.983.750
		Scheda n°:	974	Condizione giuridica:	Patrimoniale disponibile	Reddito dominicale:	32850	Valore catastale:	2.463.750						
Provincia:	CS	Comune:	Carolei	Partita:	997	Foglio:	18	Particella:	42	Sub:		Estensione mq:	151690	Valore di mercato:	219.950.500
		Scheda n°:	975	Condizione giuridica:	Patrimoniale disponibile	Reddito dominicale:	303380	Valore catastale:	22.753.500						
Provincia:	CS	Comune:	Carolei	Partita:	997	Foglio:	19	Particella:	29	Sub:		Estensione mq:	6600	Valore di mercato:	12.045.000
		Scheda n°:	976	Condizione giuridica:	Patrimoniale disponibile	Reddito dominicale:	19800	Valore catastale:	1.485.000						
Provincia:	CS	Comune:	Carolei	Partita:	997	Foglio:	19	Particella:	31	Sub:		Estensione mq:	430	Valore di mercato:	
		Scheda n°:	977	Condizione giuridica:	Patrimoniale disponibile	Reddito dominicale:	0	Valore catastale:	0						
Provincia:	CS	Comune:	Carolei	Partita:	997	Foglio:	19	Particella:	32	Sub:		Estensione mq:	33200	Valore di mercato:	60.590.000
		Scheda n°:	978	Condizione giuridica:	Patrimoniale disponibile	Reddito dominicale:	99600	Valore catastale:	7.470.000						
Provincia:	CS	Comune:	Carolei	Partita:	997	Foglio:	19	Particella:	33	Sub:		Estensione mq:	270	Valore di mercato:	
		Scheda n°:	979	Condizione giuridica:	Patrimoniale disponibile	Reddito dominicale:	0	Valore catastale:	0						
Provincia:	CS	Comune:	Carolei	Partita:	997	Foglio:	19	Particella:	34	Sub:		Estensione mq:	68	Valore di mercato:	
		Scheda n°:	980	Condizione giuridica:	Patrimoniale disponibile	Reddito dominicale:	0	Valore catastale:	0						
Provincia:	CS	Comune:	Carolei	Partita:	997	Foglio:	19	Particella:	53	Sub:		Estensione mq:	41510	Valore di mercato:	60.189.500
		Scheda n°:	981	Condizione giuridica:	Patrimoniale disponibile	Reddito dominicale:	83020	Valore catastale:	6.226.500						
Provincia:	CS	Comune:	Carolei	Partita:	997	Foglio:	19	Particella:	56	Sub:		Estensione mq:	202100	Valore di mercato:	293.045.000
		Scheda n°:	982	Condizione giuridica:	Patrimoniale disponibile	Reddito dominicale:	505250	Valore catastale:	37.893.750						
Provincia:	CS	Comune:	Carolei	Partita:	997	Foglio:	19	Particella:	58	Sub:		Estensione mq:	39000	Valore di mercato:	34.515.000
		Scheda n°:	983	Condizione giuridica:	Patrimoniale disponibile	Reddito dominicale:	58500	Valore catastale:	4.387.500						
Provincia:	CS	Comune:	Carolei	Partita:	997	Foglio:	19	Particella:	82	Sub:		Estensione mq:	120	Valore di mercato:	
		Scheda n°:	984	Condizione giuridica:	Patrimoniale disponibile	Reddito dominicale:	0	Valore catastale:	0						

Provincia:	CS	Comune:	Carolei	Partita:	997	Foglio:	19	Particella:	83	Sub:		Estensione mq:	240990	Valore di mercato:	196.406.850
		Scheda n°:	985	Condizione giuridica:	Patrimoniale disponibile	Reddito dominicale:	84346	Valore catastale:	6.325.950						
Provincia:	CS	Comune:	Carolei	Partita:	997	Foglio:	19	Particella:	84	Sub:		Estensione mq:	390	Valore di mercato:	
		Scheda n°:	986	Condizione giuridica:	Patrimoniale disponibile	Reddito dominicale:	0	Valore catastale:	0						
Provincia:	CS	Comune:	Carolei	Partita:	997	Foglio:	19	Particella:	85	Sub:		Estensione mq:	77210	Valore di mercato:	140.908.250
		Scheda n°:	987	Condizione giuridica:	Patrimoniale disponibile	Reddito dominicale:	328148	Valore catastale:	24.611.100						
Provincia:	CS	Comune:	Carolei	Partita:	997	Foglio:	19	Particella:	86	Sub:		Estensione mq:	1040	Valore di mercato:	
		Scheda n°:	988	Condizione giuridica:	Patrimoniale disponibile	Reddito dominicale:	0	Valore catastale:	0						
Provincia:	CS	Comune:	Carolei	Partita:	997	Foglio:	19	Particella:	88	Sub:		Estensione mq:	39310	Valore di mercato:	56.999.500
		Scheda n°:	989	Condizione giuridica:	Patrimoniale disponibile	Reddito dominicale:	78620	Valore catastale:	5.896.500						
Provincia:	CS	Comune:	Carolei	Partita:	997	Foglio:	19	Particella:	90	Sub:		Estensione mq:	36400	Valore di mercato:	23.296.000
		Scheda n°:	990	Condizione giuridica:	Patrimoniale disponibile	Reddito dominicale:	10920	Valore catastale:	819.000						
Provincia:	CS	Comune:	Carolei	Partita:	997	Foglio:	19	Particella:	91	Sub:		Estensione mq:	5300	Valore di mercato:	8.692.000
		Scheda n°:	991	Condizione giuridica:	Patrimoniale disponibile	Reddito dominicale:	21200	Valore catastale:	1.590.000						
Provincia:	CS	Comune:	Carolei	Partita:	997	Foglio:	19	Particella:	92	Sub:		Estensione mq:	95030	Valore di mercato:	88.377.900
		Scheda n°:	992	Condizione giuridica:	Patrimoniale disponibile	Reddito dominicale:	332605	Valore catastale:	24.945.375						
Provincia:	CS	Comune:	Carolei	Partita:	997	Foglio:	21	Particella:	1	Sub:		Estensione mq:	351300	Valore di mercato:	509.385.000
		Scheda n°:	993	Condizione giuridica:	Patrimoniale disponibile	Reddito dominicale:	526950	Valore catastale:	39.521.250						
Provincia:	CS	Comune:	Carolei	Partita:	997	Foglio:	21	Particella:	23	Sub:		Estensione mq:	36	Valore di mercato:	
		Scheda n°:	994	Condizione giuridica:	Patrimoniale disponibile	Reddito dominicale:	0	Valore catastale:	0						
Provincia:	CS	Comune:	Carolei	Partita:	997	Foglio:	21	Particella:	27	Sub:		Estensione mq:	131940	Valore di mercato:	191.313.000
		Scheda n°:	995	Condizione giuridica:	Patrimoniale disponibile	Reddito dominicale:	263880	Valore catastale:	19.791.000						
Provincia:	CS	Comune:	Carolei	Partita:	997	Foglio:	21	Particella:	31	Sub:		Estensione mq:	86	Valore di mercato:	
		Scheda n°:	996	Condizione giuridica:	Patrimoniale disponibile	Reddito dominicale:	0	Valore catastale:	0						
Provincia:	CS	Comune:	Carolei	Partita:	997	Foglio:	21	Particella:	32	Sub:		Estensione mq:	76600	Valore di mercato:	111.070.000
		Scheda n°:	997	Condizione giuridica:	Patrimoniale disponibile	Reddito dominicale:	114900	Valore catastale:	8.617.500						

Provincia:	CS	Comune:	Carolei	Partita:	997	Foglio:	21	Particella:	36	Sub:		Estensione mq:	133980	Valore di mercato:	194.271.000
		Scheda n°:	998	Condizione giuridica:	Patrimoniale disponibile	Reddito dominicale:	200970	Valore catastale:	15.072.750						
Provincia:	CS	Comune:	Carolei	Partita:	997	Foglio:	21	Particella:	37	Sub:		Estensione mq:	55160	Valore di mercato:	35.302.400
		Scheda n°:	999	Condizione giuridica:	Patrimoniale disponibile	Reddito dominicale:	16548	Valore catastale:	1.241.100						
Provincia:	CS	Comune:	Carolei	Partita:	997	Foglio:	5	Particella:	58	Sub:	6	Estensione mq:	0	Valore di mercato:	
		Scheda n°:	917	Condizione giuridica:	Patrimoniale disponibile	Reddito dominicale:	0	Valore catastale:	0						
Provincia:	CS	Comune:	Carolei	Partita:	997	Foglio:	5	Particella:	59	Sub:		Estensione mq:	220	Valore di mercato:	401.500
		Scheda n°:	918	Condizione giuridica:	Patrimoniale disponibile	Reddito dominicale:	935	Valore catastale:	70.125						
Provincia:	CS	Comune:	Carolei	Partita:	997	Foglio:	6	Particella:	46	Sub:		Estensione mq:	20870	Valore di mercato:	18.469.950
		Scheda n°:	919	Condizione giuridica:	Patrimoniale disponibile	Reddito dominicale:	19826	Valore catastale:	1.486.950						
Provincia:	CS	Comune:	Carolei	Partita:	997	Foglio:	6	Particella:	47	Sub:		Estensione mq:	140	Valore di mercato:	
		Scheda n°:	920	Condizione giuridica:	Patrimoniale disponibile	Reddito dominicale:	0	Valore catastale:	0						
Provincia:	CS	Comune:	Carolei	Partita:	997	Foglio:	6	Particella:	48	Sub:		Estensione mq:	270	Valore di mercato:	
		Scheda n°:	921	Condizione giuridica:	Patrimoniale disponibile	Reddito dominicale:	0	Valore catastale:	0						
Provincia:	CS	Comune:	Carolei	Partita:	997	Foglio:	6	Particella:	49	Sub:		Estensione mq:	1240	Valore di mercato:	1.153.200
		Scheda n°:	922	Condizione giuridica:	Patrimoniale disponibile	Reddito dominicale:	4340	Valore catastale:	325.500						
Provincia:	CS	Comune:	Carolei	Partita:	997	Foglio:	6	Particella:	50	Sub:		Estensione mq:	1260	Valore di mercato:	2.299.500
		Scheda n°:	923	Condizione giuridica:	Patrimoniale disponibile	Reddito dominicale:	5985	Valore catastale:	448.875						
Provincia:	CS	Comune:	Carolei	Partita:	997	Foglio:	6	Particella:	51	Sub:		Estensione mq:	610	Valore di mercato:	567.300
		Scheda n°:	924	Condizione giuridica:	Patrimoniale disponibile	Reddito dominicale:	1068	Valore catastale:	80.100						
Provincia:	CS	Comune:	Carolei	Partita:	997	Foglio:	6	Particella:	52	Sub:		Estensione mq:	10400	Valore di mercato:	6.656.000
		Scheda n°:	925	Condizione giuridica:	Patrimoniale disponibile	Reddito dominicale:	3120	Valore catastale:	234.000						
Provincia:	CS	Comune:	Carolei	Partita:	997	Foglio:	6	Particella:	53	Sub:		Estensione mq:	460	Valore di mercato:	
		Scheda n°:	926	Condizione giuridica:	Patrimoniale disponibile	Reddito dominicale:	0	Valore catastale:	0						
Provincia:	CS	Comune:	Carolei	Partita:	997	Foglio:	6	Particella:	54	Sub:		Estensione mq:	65620	Valore di mercato:	119.756.500
		Scheda n°:	927	Condizione giuridica:	Patrimoniale disponibile	Reddito dominicale:	278885	Valore catastale:	20.916.375						

Provincia:	CS	Comune:	Carolei	Partita:	997	Foglio:	6	Particella:	55	Sub:		Estensione mq:	460	Valore di mercato:	1.550.200
		Scheda n°:	928	Condizione giuridica:	Patrimoniale disponibile	Reddito dominicale:	2875	Valore catastale:	215.625						
Provincia:	CS	Comune:	Carolei	Partita:	997	Foglio:	6	Particella:	56	Sub:		Estensione mq:	400	Valore di mercato:	
		Scheda n°:	929	Condizione giuridica:	Patrimoniale disponibile	Reddito dominicale:	0	Valore catastale:	0						
Provincia:	CS	Comune:	Carolei	Partita:	997	Foglio:	6	Particella:	57	Sub:		Estensione mq:	810	Valore di mercato:	2.729.700
		Scheda n°:	930	Condizione giuridica:	Patrimoniale disponibile	Reddito dominicale:	5062	Valore catastale:	379.650						
Provincia:	CS	Comune:	Carolei	Partita:	997	Foglio:	6	Particella:	58	Sub:		Estensione mq:	97	Valore di mercato:	
		Scheda n°:	931	Condizione giuridica:	Patrimoniale disponibile	Reddito dominicale:	0	Valore catastale:	0						
Provincia:	CS	Comune:	Carolei	Partita:	997	Foglio:	6	Particella:	59	Sub:		Estensione mq:	3285	Valore di mercato:	2.102.400
		Scheda n°:	932	Condizione giuridica:	Patrimoniale disponibile	Reddito dominicale:	985	Valore catastale:	73.875						
Provincia:	CS	Comune:	Carolei	Partita:	997	Foglio:	6	Particella:	77	Sub:		Estensione mq:	3370	Valore di mercato:	2.982.450
		Scheda n°:	933	Condizione giuridica:	Patrimoniale disponibile	Reddito dominicale:	3201	Valore catastale:	240.075						
Provincia:	CS	Comune:	Carolei	Partita:	997	Foglio:	6	Particella:	78	Sub:		Estensione mq:	23460	Valore di mercato:	60.526.800
		Scheda n°:	934	Condizione giuridica:	Patrimoniale disponibile	Reddito dominicale:	64515	Valore catastale:	4.838.625						
Provincia:	CS	Comune:	Carolei	Partita:	997	Foglio:	6	Particella:	79	Sub:		Estensione mq:	24115	Valore di mercato:	15.433.600
		Scheda n°:	935	Condizione giuridica:	Patrimoniale disponibile	Reddito dominicale:	10851	Valore catastale:	813.825						
Provincia:	CS	Comune:	Carolei	Partita:	997	Foglio:	6	Particella:	80	Sub:		Estensione mq:	22990	Valore di mercato:	21.380.700
		Scheda n°:	936	Condizione giuridica:	Patrimoniale disponibile	Reddito dominicale:	109202	Valore catastale:	8.190.150						
Provincia:	CS	Comune:	Carolei	Partita:	997	Foglio:	6	Particella:	81	Sub:		Estensione mq:	27430	Valore di mercato:	70.769.400
		Scheda n°:	937	Condizione giuridica:	Patrimoniale disponibile	Reddito dominicale:	137150	Valore catastale:	10.286.250						
Provincia:	CS	Comune:	Carolei	Partita:	997	Foglio:	6	Particella:	82	Sub:		Estensione mq:	20830	Valore di mercato:	38.014.750
		Scheda n°:	938	Condizione giuridica:	Patrimoniale disponibile	Reddito dominicale:	98942	Valore catastale:	7.420.650						
Provincia:	CS	Comune:	Carolei	Partita:	997	Foglio:	6	Particella:	90	Sub:		Estensione mq:	2400	Valore di mercato:	4.380.000
		Scheda n°:	939	Condizione giuridica:	Patrimoniale disponibile	Reddito dominicale:	11400	Valore catastale:	855.000						
Provincia:	CS	Comune:	Carolei	Partita:	997	Foglio:	6	Particella:	137	Sub:		Estensione mq:	215	Valore di mercato:	137.600
		Scheda n°:	940	Condizione giuridica:	Patrimoniale disponibile	Reddito dominicale:	965	Valore catastale:	72.375						

Provincia:	CS	Comune:	Carolei	Partita:	997	Foglio:	6	Particella:	138	Sub:		Estensione mq:	2045	Valore di mercato:	1.308.800
		Scheda n°:	941	Condizione giuridica:	Patrimoniale disponibile			Reddito dominicale:	613	Valore catastale:	45.975				
Provincia:	CS	Comune:	Carolei	Partita:	997	Foglio:	8	Particella:	61	Sub:		Estensione mq:	120	Valore di mercato:	
		Scheda n°:	942	Condizione giuridica:	Patrimoniale disponibile			Reddito dominicale:	0	Valore catastale:	0				
Provincia:	CS	Comune:	Carolei	Partita:	1856	Foglio:	13	Particella:	4	Sub:		Estensione mq:	15010	Valore di mercato:	78.877.550
		Scheda n°:	1144	Condizione giuridica:	Patrimoniale disponibile			Reddito dominicale:	236408	Valore catastale:	17.730.600				
Provincia:	CS	Comune:	Carolei	Partita:	1856	Foglio:	13	Particella:	96	Sub:		Estensione mq:	66	Valore di mercato:	
		Scheda n°:	1145	Condizione giuridica:	Patrimoniale disponibile			Reddito dominicale:	0	Valore catastale:	0				
Provincia:	CS	Comune:	Carolei	Partita:	1856	Foglio:	13	Particella:	166	Sub:		Estensione mq:	280	Valore di mercato:	
		Scheda n°:	1146	Condizione giuridica:	Patrimoniale disponibile			Reddito dominicale:	0	Valore catastale:	0				
Provincia:	CS	Comune:	Carolei	Partita:	1856	Foglio:	13	Particella:	170	Sub:		Estensione mq:	3230	Valore di mercato:	8.333.400
		Scheda n°:	1147	Condizione giuridica:	Patrimoniale disponibile			Reddito dominicale:	16150	Valore catastale:	1.211.250				
Provincia:	CS	Comune:	Castrolibero	Partita:	1634	Foglio:	10	Particella:	1	Sub:		Estensione mq:	620	Valore di mercato:	
		Scheda n°:	1072	Condizione giuridica:	Patrimoniale disponibile			Reddito dominicale:	0	Valore catastale:	0				
Provincia:	CS	Comune:	Castrolibero	Partita:	1634	Foglio:	10	Particella:	6	Sub:		Estensione mq:	25920	Valore di mercato:	66.355.200
		Scheda n°:	1073	Condizione giuridica:	Patrimoniale disponibile			Reddito dominicale:	181440	Valore catastale:	13.608.000				
Provincia:	CS	Comune:	Castrolibero	Partita:	1634	Foglio:	10	Particella:	9	Sub:		Estensione mq:	2540	Valore di mercato:	2.667.000
		Scheda n°:	1074	Condizione giuridica:	Patrimoniale disponibile			Reddito dominicale:	635	Valore catastale:	47.625				
Provincia:	CS	Comune:	Castrolibero	Partita:	1634	Foglio:	10	Particella:	10	Sub:		Estensione mq:	1860	Valore di mercato:	1.953.000
		Scheda n°:	1075	Condizione giuridica:	Patrimoniale disponibile			Reddito dominicale:	465	Valore catastale:	34.875				
Provincia:	CS	Comune:	Castrolibero	Partita:	1634	Foglio:	10	Particella:	11	Sub:		Estensione mq:	8210	Valore di mercato:	8.620.500
		Scheda n°:	1076	Condizione giuridica:	Patrimoniale disponibile			Reddito dominicale:	2052	Valore catastale:	153.900				
Provincia:	CS	Comune:	Castrolibero	Partita:	1634	Foglio:	10	Particella:	12	Sub:		Estensione mq:	690	Valore di mercato:	
		Scheda n°:	1077	Condizione giuridica:	Patrimoniale disponibile			Reddito dominicale:	0	Valore catastale:	0				
Provincia:	CS	Comune:	Castrolibero	Partita:	1634	Foglio:	10	Particella:	17	Sub:		Estensione mq:	28010	Valore di mercato:	43.975.700
		Scheda n°:	1078	Condizione giuridica:	Patrimoniale disponibile			Reddito dominicale:	98035	Valore catastale:	7.352.625				

Provincia:	CS	Comune:	Castrolibero	Partita:	1634	Foglio:	10	Particella:	19	Sub:		Estensione mq:	10870	Valore di mercato:	33.262.200
		Scheda n°:	1079	Condizione giuridica:	Patrimoniale disponibile			Reddito dominicale:	32610			Valore catastale:	2.445.750		
Provincia:	CS	Comune:	Castrolibero	Partita:	1634	Foglio:	10	Particella:	20	Sub:		Estensione mq:	20940	Valore di mercato:	32.875.800
		Scheda n°:	1080	Condizione giuridica:	Patrimoniale disponibile			Reddito dominicale:	73425			Valore catastale:	5.506.875		
Provincia:	CS	Comune:	Castrolibero	Partita:	1634	Foglio:	10	Particella:	21	Sub:		Estensione mq:	19210	Valore di mercato:	12.294.400
		Scheda n°:	1081	Condizione giuridica:	Patrimoniale disponibile			Reddito dominicale:	11526			Valore catastale:	864.450		
Provincia:	CS	Comune:	Castrolibero	Partita:	1634	Foglio:	10	Particella:	22	Sub:		Estensione mq:	6810	Valore di mercato:	7.082.400
		Scheda n°:	1082	Condizione giuridica:	Patrimoniale disponibile			Reddito dominicale:	13620			Valore catastale:	1.021.500		
Provincia:	CS	Comune:	Castrolibero	Partita:	1634	Foglio:	10	Particella:	24	Sub:		Estensione mq:	20000	Valore di mercato:	42.400.000
		Scheda n°:	1083	Condizione giuridica:	Patrimoniale disponibile			Reddito dominicale:	80000			Valore catastale:	6.000.000		
Provincia:	CS	Comune:	Castrolibero	Partita:	1634	Foglio:	10	Particella:	25	Sub:		Estensione mq:	11670	Valore di mercato:	18.321.900
		Scheda n°:	1084	Condizione giuridica:	Patrimoniale disponibile			Reddito dominicale:	40845			Valore catastale:	3.063.375		
Provincia:	CS	Comune:	Castrolibero	Partita:	1634	Foglio:	10	Particella:	30	Sub:		Estensione mq:	540	Valore di mercato:	1.382.400
		Scheda n°:	1085	Condizione giuridica:	Patrimoniale disponibile			Reddito dominicale:	3780			Valore catastale:	283.500		
Provincia:	CS	Comune:	Castrolibero	Partita:	1634	Foglio:	10	Particella:	31	Sub:		Estensione mq:	87115	Valore di mercato:	266.571.900
		Scheda n°:	1086	Condizione giuridica:	Patrimoniale disponibile			Reddito dominicale:	152451			Valore catastale:	11.433.825		
Provincia:	CS	Comune:	Castrolibero	Partita:	1634	Foglio:	10	Particella:	34	Sub:		Estensione mq:	2040	Valore di mercato:	3.202.800
		Scheda n°:	1111	Condizione giuridica:	Patrimoniale disponibile			Reddito dominicale:	7140			Valore catastale:	535.500		
Provincia:	CS	Comune:	Castrolibero	Partita:	1634	Foglio:	10	Particella:	36	Sub:		Estensione mq:	500	Valore di mercato:	1.875.000
		Scheda n°:	1087	Condizione giuridica:	Patrimoniale disponibile			Reddito dominicale:	2250			Valore catastale:	168.750		
Provincia:	CS	Comune:	Castrolibero	Partita:	1634	Foglio:	10	Particella:	37	Sub:		Estensione mq:	80	Valore di mercato:	125.600
		Scheda n°:	1088	Condizione giuridica:	Patrimoniale disponibile			Reddito dominicale:	380			Valore catastale:	28.500		
Provincia:	CS	Comune:	Castrolibero	Partita:	1634	Foglio:	10	Particella:	38	Sub:		Estensione mq:	390	Valore di mercato:	612.300
		Scheda n°:	1089	Condizione giuridica:	Patrimoniale disponibile			Reddito dominicale:	1365			Valore catastale:	102.375		
Provincia:	CS	Comune:	Castrolibero	Partita:	1634	Foglio:	10	Particella:	39	Sub:		Estensione mq:	3840	Valore di mercato:	9.830.400
		Scheda n°:	1090	Condizione giuridica:	Patrimoniale disponibile			Reddito dominicale:	26880			Valore catastale:	2.016.000		



Provincia:	CS	Comune:	Castrolibero	Partita:	1634	Foglio:	10	Particella:	40	Sub:		Estensione mq:	240	Valore di mercato:	900.000
		Scheda n°:	1091	Condizione giuridica:	Patrimoniale disponibile			Reddito dominicale:	1080			Valore catastale:	81.000		
Provincia:	CS	Comune:	Castrolibero	Partita:	1634	Foglio:	10	Particella:	42	Sub:		Estensione mq:	420	Valore di mercato:	659.400
		Scheda n°:	1092	Condizione giuridica:	Patrimoniale disponibile			Reddito dominicale:	1995			Valore catastale:	149.625		
Provincia:	CS	Comune:	Castrolibero	Partita:	1634	Foglio:	10	Particella:	46	Sub:		Estensione mq:	50	Valore di mercato:	32.000
		Scheda n°:	1093	Condizione giuridica:	Patrimoniale disponibile			Reddito dominicale:	30			Valore catastale:	2.250		
Provincia:	CS	Comune:	Castrolibero	Partita:	1634	Foglio:	10	Particella:	87	Sub:		Estensione mq:	1810	Valore di mercato:	1.900.500
		Scheda n°:	1094	Condizione giuridica:	Patrimoniale disponibile			Reddito dominicale:	452			Valore catastale:	33.900		
Provincia:	CS	Comune:	Castrolibero	Partita:	1634	Foglio:	10	Particella:	96	Sub:		Estensione mq:	1740	Valore di mercato:	3.688.800
		Scheda n°:	1114	Condizione giuridica:	Patrimoniale disponibile			Reddito dominicale:	7830			Valore catastale:	587.250		
Provincia:	CS	Comune:	Castrolibero	Partita:	1634	Foglio:	10	Particella:	208	Sub:		Estensione mq:	380	Valore di mercato:	805.600
		Scheda n°:	1095	Condizione giuridica:	Patrimoniale disponibile			Reddito dominicale:	1710			Valore catastale:	128.250		
Provincia:	CS	Comune:	Castrolibero	Partita:	1634	Foglio:	10	Particella:	210	Sub:		Estensione mq:	4830	Valore di mercato:	10.239.600
		Scheda n°:	1096	Condizione giuridica:	Patrimoniale disponibile			Reddito dominicale:	21735			Valore catastale:	1.630.125		
Provincia:	CS	Comune:	Castrolibero	Partita:	1634	Foglio:	10	Particella:	211	Sub:		Estensione mq:	2000	Valore di mercato:	4.240.000
		Scheda n°:	1097	Condizione giuridica:	Patrimoniale disponibile			Reddito dominicale:	9000			Valore catastale:	675.000		
Provincia:	CS	Comune:	Castrolibero	Partita:	1634	Foglio:	10	Particella:	214	Sub:		Estensione mq:	7740	Valore di mercato:	16.408.800
		Scheda n°:	1098	Condizione giuridica:	Patrimoniale disponibile			Reddito dominicale:	34830			Valore catastale:	2.612.250		
Provincia:	CS	Comune:	Castrolibero	Partita:	1634	Foglio:	10	Particella:	221	Sub:		Estensione mq:	40000	Valore di mercato:	84.800.000
		Scheda n°:	1099	Condizione giuridica:	Patrimoniale disponibile			Reddito dominicale:	180000			Valore catastale:	13.500.000		
Provincia:	CS	Comune:	Castrolibero	Partita:	1634	Foglio:	10	Particella:	252	Sub:		Estensione mq:	5580	Valore di mercato:	14.284.800
		Scheda n°:	1100	Condizione giuridica:	Patrimoniale disponibile			Reddito dominicale:	39060			Valore catastale:	2.929.500		
Provincia:	CS	Comune:	Castrolibero	Partita:	1634	Foglio:	10	Particella:	254	Sub:		Estensione mq:	15347	Valore di mercato:	24.094.790
		Scheda n°:	1101	Condizione giuridica:	Patrimoniale disponibile			Reddito dominicale:	72898			Valore catastale:	5.467.350		
Provincia:	CS	Comune:	Castrolibero	Partita:	1634	Foglio:	10	Particella:	262	Sub:		Estensione mq:	5220	Valore di mercato:	5.428.800
		Scheda n°:	1102	Condizione giuridica:	Patrimoniale disponibile			Reddito dominicale:	3132			Valore catastale:	234.900		

Provincia:	CS	Comune:	Castrolibero	Partita:	1634	Foglio:	10	Particella:	263	Sub:		Estensione mq:	1200	Valore di mercato:	1.248.000
		Scheda n°:	1103	Condizione giuridica:	Patrimoniale disponibile			Reddito dominicale:	720	Valore catastale:	54.000				
Provincia:	CS	Comune:	Castrolibero	Partita:	1634	Foglio:	10	Particella:	304	Sub:		Estensione mq:	1260	Valore di mercato:	2.671.200
		Scheda n°:	1115	Condizione giuridica:	Patrimoniale disponibile			Reddito dominicale:	5670	Valore catastale:	425.250				
Provincia:	CS	Comune:	Castrolibero	Partita:	1634	Foglio:	10	Particella:	305	Sub:		Estensione mq:	1900	Valore di mercato:	4.028.000
		Scheda n°:	1116	Condizione giuridica:	Patrimoniale disponibile			Reddito dominicale:	8550	Valore catastale:	641.250				
Provincia:	CS	Comune:	Castrolibero	Partita:	1634	Foglio:	10	Particella:	398	Sub:		Estensione mq:	1436	Valore di mercato:	2.254.520
		Scheda n°:	1110	Condizione giuridica:	Patrimoniale disponibile			Reddito dominicale:	6821	Valore catastale:	511.575				
Provincia:	CS	Comune:	Castrolibero	Partita:	1634	Foglio:	10	Particella:	454	Sub:		Estensione mq:	200	Valore di mercato:	
		Scheda n°:	1104	Condizione giuridica:	Patrimoniale disponibile			Reddito dominicale:	0	Valore catastale:	0				
Provincia:	CS	Comune:	Castrolibero	Partita:	1634	Foglio:	10	Particella:	455	Sub:		Estensione mq:	30	Valore di mercato:	
		Scheda n°:	1105	Condizione giuridica:	Patrimoniale disponibile			Reddito dominicale:	0	Valore catastale:	0				
Provincia:	CS	Comune:	Castrolibero	Partita:	1634	Foglio:	10	Particella:	459	Sub:		Estensione mq:	80	Valore di mercato:	
		Scheda n°:	1106	Condizione giuridica:	Patrimoniale disponibile			Reddito dominicale:	0	Valore catastale:	0				
Provincia:	CS	Comune:	Castrolibero	Partita:	1634	Foglio:	10	Particella:	468	Sub:		Estensione mq:	820	Valore di mercato:	2.509.200
		Scheda n°:	1107	Condizione giuridica:	Patrimoniale disponibile			Reddito dominicale:	2460	Valore catastale:	184.500				
Provincia:	CS	Comune:	Castrolibero	Partita:	1634	Foglio:	10	Particella:	506	Sub:		Estensione mq:	1260	Valore di mercato:	3.855.600
		Scheda n°:	1108	Condizione giuridica:	Patrimoniale disponibile			Reddito dominicale:	2205	Valore catastale:	165.375				
Provincia:	CS	Comune:	Castrolibero	Partita:	1634	Foglio:	10	Particella:	521	Sub:		Estensione mq:	270	Valore di mercato:	423.900
		Scheda n°:	1112	Condizione giuridica:	Patrimoniale disponibile			Reddito dominicale:	945	Valore catastale:	70.875				
Provincia:	CS	Comune:	Castrolibero	Partita:	1634	Foglio:	10	Particella:	522	Sub:		Estensione mq:	240	Valore di mercato:	376.800
		Scheda n°:	1113	Condizione giuridica:	Patrimoniale disponibile			Reddito dominicale:	840	Valore catastale:	63.000				
Provincia:	CS	Comune:	Castrolibero	Partita:	1634	Foglio:	10	Particella:	563	Sub:		Estensione mq:	360	Valore di mercato:	763.200
		Scheda n°:	1109	Condizione giuridica:	Patrimoniale disponibile			Reddito dominicale:	1620	Valore catastale:	121.500				
Provincia:	CS	Comune:	Castrolibero	Partita:	1634	Foglio:	12	Particella:	52	Sub:		Estensione mq:	1090	Valore di mercato:	
		Scheda n°:	1117	Condizione giuridica:	Patrimoniale disponibile			Reddito dominicale:	0	Valore catastale:	0				

Provincia:	CS	Comune:	Castrolibero	Partita:	1634	Foglio:	12	Particella:	53	Sub:		Estensione mq:	174660	Valore di mercato:	370.279.200
		Scheda n°:	1118	Condizione giuridica:	Patrimoniale disponibile			Reddito dominicale:	785970	Valore catastale:	58.947.750				
Provincia:	CS	Comune:	Castrolibero	Partita:	1634	Foglio:	12	Particella:	54	Sub:		Estensione mq:	610	Valore di mercato:	
		Scheda n°:	1119	Condizione giuridica:	Patrimoniale disponibile			Reddito dominicale:	0	Valore catastale:	0				
Provincia:	CS	Comune:	Castrolibero	Partita:	1634	Foglio:	12	Particella:	55	Sub:		Estensione mq:	230	Valore di mercato:	
		Scheda n°:	1120	Condizione giuridica:	Patrimoniale disponibile			Reddito dominicale:	0	Valore catastale:	0				
Provincia:	CS	Comune:	Castrolibero	Partita:	1634	Foglio:	12	Particella:	56	Sub:		Estensione mq:	800	Valore di mercato:	
		Scheda n°:	1121	Condizione giuridica:	Patrimoniale disponibile			Reddito dominicale:	0	Valore catastale:	0				
Provincia:	CS	Comune:	Castrolibero	Partita:	1634	Foglio:	12	Particella:	58	Sub:		Estensione mq:	19670	Valore di mercato:	20.653.500
		Scheda n°:	1122	Condizione giuridica:	Patrimoniale disponibile			Reddito dominicale:	6884	Valore catastale:	516.300				
Provincia:	CS	Comune:	Castrolibero	Partita:	1634	Foglio:	12	Particella:	88	Sub:		Estensione mq:	20960	Valore di mercato:	64.137.600
		Scheda n°:	1123	Condizione giuridica:	Patrimoniale disponibile			Reddito dominicale:	62880	Valore catastale:	4.716.000				
Provincia:	CS	Comune:	Castrolibero	Partita:	1634	Foglio:	12	Particella:	89	Sub:		Estensione mq:	42250	Valore di mercato:	89.570.000
		Scheda n°:	1124	Condizione giuridica:	Patrimoniale disponibile			Reddito dominicale:	169000	Valore catastale:	12.675.000				
Provincia:	CS	Comune:	Castrolibero	Partita:	1634	Foglio:	12	Particella:	90	Sub:		Estensione mq:	48190	Valore di mercato:	147.461.400
		Scheda n°:	1125	Condizione giuridica:	Patrimoniale disponibile			Reddito dominicale:	144570	Valore catastale:	10.842.750				
Provincia:	CS	Comune:	Castrolibero	Partita:	1634	Foglio:	12	Particella:	91	Sub:		Estensione mq:	10140	Valore di mercato:	31.028.400
		Scheda n°:	1126	Condizione giuridica:	Patrimoniale disponibile			Reddito dominicale:	17745	Valore catastale:	1.330.875				
Provincia:	CS	Comune:	Castrolibero	Partita:	1634	Foglio:	12	Particella:	92	Sub:		Estensione mq:	12780	Valore di mercato:	39.106.800
		Scheda n°:	1127	Condizione giuridica:	Patrimoniale disponibile			Reddito dominicale:	38340	Valore catastale:	2.875.500				
Provincia:	CS	Comune:	Castrolibero	Partita:	1634	Foglio:	12	Particella:	93	Sub:		Estensione mq:	24560	Valore di mercato:	52.067.200
		Scheda n°:	1128	Condizione giuridica:	Patrimoniale disponibile			Reddito dominicale:	98240	Valore catastale:	7.368.000				
Provincia:	CS	Comune:	Castrolibero	Partita:	1634	Foglio:	12	Particella:	94	Sub:		Estensione mq:	18370	Valore di mercato:	11.756.800
		Scheda n°:	1129	Condizione giuridica:	Patrimoniale disponibile			Reddito dominicale:	32147	Valore catastale:	2.411.025				
Provincia:	CS	Comune:	Castrolibero	Partita:	1634	Foglio:	12	Particella:	95	Sub:		Estensione mq:	2080	Valore di mercato:	1.331.200
		Scheda n°:	1130	Condizione giuridica:	Patrimoniale disponibile			Reddito dominicale:	2600	Valore catastale:	195.000				

Provincia:	CS	Comune:	Castrolibero	Partita:	1634	Foglio:	12	Particella:	96	Sub:		Estensione mq:	73400	Valore di mercato:	115.238.000
		Scheda n°:	1131	Condizione giuridica:	Patrimoniale disponibile			Reddito dominicale:	348650	Valore catastale:	26.148.750				
Provincia:	CS	Comune:	Castrolibero	Partita:	1634	Foglio:	12	Particella:	97	Sub:		Estensione mq:	9140	Valore di mercato:	27.968.400
		Scheda n°:	1132	Condizione giuridica:	Patrimoniale disponibile			Reddito dominicale:	15995	Valore catastale:	1.199.625				
Provincia:	CS	Comune:	Castrolibero	Partita:	1634	Foglio:	12	Particella:	98	Sub:		Estensione mq:	26340	Valore di mercato:	55.840.800
		Scheda n°:	1133	Condizione giuridica:	Patrimoniale disponibile			Reddito dominicale:	105360	Valore catastale:	7.902.000				
Provincia:	CS	Comune:	Castrolibero	Partita:	1634	Foglio:	12	Particella:	99	Sub:		Estensione mq:	9020	Valore di mercato:	27.601.200
		Scheda n°:	1134	Condizione giuridica:	Patrimoniale disponibile			Reddito dominicale:	15785	Valore catastale:	1.183.875				
Provincia:	CS	Comune:	Castrolibero	Partita:	1634	Foglio:	12	Particella:	100	Sub:		Estensione mq:	17330	Valore di mercato:	18.196.500
		Scheda n°:	1135	Condizione giuridica:	Patrimoniale disponibile			Reddito dominicale:	6065	Valore catastale:	454.875				
Provincia:	CS	Comune:	Castrolibero	Partita:	1634	Foglio:	12	Particella:	101	Sub:		Estensione mq:	9880	Valore di mercato:	6.323.200
		Scheda n°:	1136	Condizione giuridica:	Patrimoniale disponibile			Reddito dominicale:	17290	Valore catastale:	1.296.750				
Provincia:	CS	Comune:	Castrolibero	Partita:	1634	Foglio:	13	Particella:	36	Sub:		Estensione mq:	14760	Valore di mercato:	45.165.600
		Scheda n°:	1137	Condizione giuridica:	Patrimoniale disponibile			Reddito dominicale:	44280	Valore catastale:	3.321.000				
Provincia:	CS	Comune:	Castrolibero	Partita:	1634	Foglio:	13	Particella:	85	Sub:		Estensione mq:	6790	Valore di mercato:	20.777.400
		Scheda n°:	1138	Condizione giuridica:	Patrimoniale disponibile			Reddito dominicale:	11882	Valore catastale:	891.150				
Provincia:	CS	Comune:	Castrolibero	Partita:	1634	Foglio:	9	Particella:	49	Sub:		Estensione mq:	1400	Valore di mercato:	1.456.000
		Scheda n°:	1068	Condizione giuridica:	Patrimoniale disponibile			Reddito dominicale:	2100	Valore catastale:	157.500				
Provincia:	CS	Comune:	Castrolibero	Partita:	1634	Foglio:	9	Particella:	65	Sub:		Estensione mq:	540	Valore di mercato:	345.600
		Scheda n°:	1069	Condizione giuridica:	Patrimoniale disponibile			Reddito dominicale:	324	Valore catastale:	24.300				
Provincia:	CS	Comune:	Castrolibero	Partita:	1634	Foglio:	9	Particella:	369	Sub:		Estensione mq:	3600	Valore di mercato:	7.632.000
		Scheda n°:	1070	Condizione giuridica:	Patrimoniale disponibile			Reddito dominicale:	16200	Valore catastale:	1.215.000				
Provincia:	CS	Comune:	Castrolibero	Partita:	1634	Foglio:	9	Particella:	686	Sub:		Estensione mq:	350	Valore di mercato:	742.000
		Scheda n°:	1071	Condizione giuridica:	Patrimoniale disponibile			Reddito dominicale:	1050	Valore catastale:	78.750				
Provincia:	CS	Comune:	Cosenza	Partita:	4732	Foglio:	1	Particella:	1	Sub:		Estensione mq:	130	Valore di mercato:	
		Scheda n°:	1153	Condizione giuridica:	Patrimoniale disponibile			Reddito dominicale:	0	Valore catastale:	0				

Provincia:	CS	Comune:	Cosenza	Partita:	4732	Foglio:	1	Particella:	4	Sub:		Estensione mq:	290	Valore di mercato:	1.087.500
		Scheda n°:	1154	Condizione giuridica:	Patrimoniale disponibile	Reddito dominicale:	1812	Valore catastale:	135.900						
Provincia:	CS	Comune:	Cosenza	Partita:	4732	Foglio:	1	Particella:	5	Sub:		Estensione mq:	760	Valore di mercato:	
		Scheda n°:	1155	Condizione giuridica:	Patrimoniale disponibile	Reddito dominicale:	0	Valore catastale:	0						
Provincia:	CS	Comune:	Cosenza	Partita:	4732	Foglio:	1	Particella:	6	Sub:		Estensione mq:	66	Valore di mercato:	
		Scheda n°:	1156	Condizione giuridica:	Patrimoniale disponibile	Reddito dominicale:	0	Valore catastale:	0						
Provincia:	CS	Comune:	Cosenza	Partita:	4732	Foglio:	1	Particella:	8	Sub:		Estensione mq:	30274	Valore di mercato:	64.180.880
		Scheda n°:	1157	Condizione giuridica:	Patrimoniale disponibile	Reddito dominicale:	158938	Valore catastale:	11.920.350						
Provincia:	CS	Comune:	Cosenza	Partita:	4732	Foglio:	1	Particella:	9	Sub:		Estensione mq:	3260	Valore di mercato:	2.216.800
		Scheda n°:	1158	Condizione giuridica:	Patrimoniale disponibile	Reddito dominicale:	815	Valore catastale:	61.125						
Provincia:	CS	Comune:	Cosenza	Partita:	4732	Foglio:	1	Particella:	10	Sub:		Estensione mq:	2000	Valore di mercato:	2.100.000
		Scheda n°:	1159	Condizione giuridica:	Patrimoniale disponibile	Reddito dominicale:	500	Valore catastale:	37.500						
Provincia:	CS	Comune:	Cosenza	Partita:	4732	Foglio:	1	Particella:	14	Sub:		Estensione mq:	23560	Valore di mercato:	16.020.800
		Scheda n°:	1160	Condizione giuridica:	Patrimoniale disponibile	Reddito dominicale:	11780	Valore catastale:	883.500						
Provincia:	CS	Comune:	Cosenza	Partita:	4732	Foglio:	1	Particella:	15	Sub:		Estensione mq:	5320	Valore di mercato:	8.352.400
		Scheda n°:	1161	Condizione giuridica:	Patrimoniale disponibile	Reddito dominicale:	19950	Valore catastale:	1.496.250						
Provincia:	CS	Comune:	Cosenza	Partita:	4732	Foglio:	1	Particella:	16	Sub:		Estensione mq:	24920	Valore di mercato:	76.255.200
		Scheda n°:	1162	Condizione giuridica:	Patrimoniale disponibile	Reddito dominicale:	80990	Valore catastale:	6.074.250						
Provincia:	CS	Comune:	Cosenza	Partita:	4732	Foglio:	1	Particella:	17	Sub:		Estensione mq:	3550	Valore di mercato:	2.414.000
		Scheda n°:	1163	Condizione giuridica:	Patrimoniale disponibile	Reddito dominicale:	1775	Valore catastale:	133.125						
Provincia:	CS	Comune:	Cosenza	Partita:	4732	Foglio:	1	Particella:	18	Sub:		Estensione mq:	540	Valore di mercato:	
		Scheda n°:	1164	Condizione giuridica:	Patrimoniale disponibile	Reddito dominicale:	0	Valore catastale:	0						
Provincia:	CS	Comune:	Cosenza	Partita:	4732	Foglio:	1	Particella:	19	Sub:		Estensione mq:	70790	Valore di mercato:	150.074.800
		Scheda n°:	1165	Condizione giuridica:	Patrimoniale disponibile	Reddito dominicale:	371647	Valore catastale:	27.873.525						
Provincia:	CS	Comune:	Cosenza	Partita:	4732	Foglio:	1	Particella:	20	Sub:		Estensione mq:	370	Valore di mercato:	
		Scheda n°:	1166	Condizione giuridica:	Patrimoniale disponibile	Reddito dominicale:	0	Valore catastale:	0						

Provincia:	CS	Comune:	Cosenza	Partita:	4732	Foglio:	1	Particella:	21	Sub:		Estensione mq:	26590	Valore di mercato:	81.365.400
		Scheda n°:	1167	Condizione giuridica:	Patrimoniale disponibile	Reddito dominicale:	86417	Valore catastale:	6.481.275						
Provincia:	CS	Comune:	Cosenza	Partita:	4732	Foglio:	1	Particella:	22	Sub:		Estensione mq:	23920	Valore di mercato:	24.876.800
		Scheda n°:	1168	Condizione giuridica:	Patrimoniale disponibile	Reddito dominicale:	59800	Valore catastale:	4.485.000						
Provincia:	CS	Comune:	Cosenza	Partita:	4732	Foglio:	1	Particella:	23	Sub:		Estensione mq:	4130	Valore di mercato:	6.484.100
		Scheda n°:	1169	Condizione giuridica:	Patrimoniale disponibile	Reddito dominicale:	15487	Valore catastale:	1.161.525						
Provincia:	CS	Comune:	Cosenza	Partita:	4732	Foglio:	1	Particella:	24	Sub:		Estensione mq:	175850	Valore di mercato:	182.884.000
		Scheda n°:	1170	Condizione giuridica:	Patrimoniale disponibile	Reddito dominicale:	131887	Valore catastale:	9.891.525						
Provincia:	CS	Comune:	Cosenza	Partita:	4732	Foglio:	1	Particella:	27	Sub:		Estensione mq:	600	Valore di mercato:	
		Scheda n°:	1171	Condizione giuridica:	Patrimoniale disponibile	Reddito dominicale:	0	Valore catastale:	0						
Provincia:	CS	Comune:	Cosenza	Partita:	4732	Foglio:	1	Particella:	38	Sub:		Estensione mq:	6500	Valore di mercato:	23.270.000
		Scheda n°:	1172	Condizione giuridica:	Patrimoniale disponibile	Reddito dominicale:	37375	Valore catastale:	2.803.125						
Provincia:	CS	Comune:	Cosenza	Partita:	4732	Foglio:	1	Particella:	47	Sub:		Estensione mq:	1000	Valore di mercato:	3.580.000
		Scheda n°:	1173	Condizione giuridica:	Patrimoniale disponibile	Reddito dominicale:	5750	Valore catastale:	431.250						
Provincia:	CS	Comune:	Cosenza	Partita:	4732	Foglio:	5	Particella:	9	Sub:		Estensione mq:	140	Valore di mercato:	
		Scheda n°:	1174	Condizione giuridica:	Patrimoniale disponibile	Reddito dominicale:	0	Valore catastale:	0						
Provincia:	CS	Comune:	Cosenza	Partita:	4732	Foglio:	6	Particella:	3	Sub:		Estensione mq:	200000	Valore di mercato:	424.000.000
		Scheda n°:	1175	Condizione giuridica:	Patrimoniale disponibile	Reddito dominicale:	1100000	Valore catastale:	82.500.000						
Provincia:	CS	Comune:	Cosenza	Partita:	4732	Foglio:	6	Particella:	4	Sub:		Estensione mq:	200	Valore di mercato:	
		Scheda n°:	1176	Condizione giuridica:	Patrimoniale disponibile	Reddito dominicale:	0	Valore catastale:	0						
Provincia:	CS	Comune:	Cosenza	Partita:	4732	Foglio:	6	Particella:	7	Sub:		Estensione mq:	140	Valore di mercato:	
		Scheda n°:	1177	Condizione giuridica:	Patrimoniale disponibile	Reddito dominicale:	0	Valore catastale:	0						
Provincia:	CS	Comune:	Cosenza	Partita:	4732	Foglio:	6	Particella:	8	Sub:		Estensione mq:	170	Valore di mercato:	
		Scheda n°:	1178	Condizione giuridica:	Patrimoniale disponibile	Reddito dominicale:	0	Valore catastale:	0						
Provincia:	CS	Comune:	Cosenza	Partita:	4732	Foglio:	6	Particella:	9	Sub:		Estensione mq:	85	Valore di mercato:	
		Scheda n°:	1179	Condizione giuridica:	Patrimoniale disponibile	Reddito dominicale:	0	Valore catastale:	0						

Provincia:	CS	Comune:	Cosenza	Partita:	4732	Foglio:	6	Particella:	10	Sub:		Estensione mq:	120	Valore di mercato:	
		Scheda n°:	1180	Condizione giuridica:	Patrimoniale disponibile	Reddito dominicale:	0	Valore catastale:	0						
Provincia:	CS	Comune:	Cosenza	Partita:	4732	Foglio:	6	Particella:	11	Sub:		Estensione mq:	5910	Valore di mercato:	22.162.500
		Scheda n°:	1181	Condizione giuridica:	Patrimoniale disponibile	Reddito dominicale:	36937	Valore catastale:	2.770.275						
Provincia:	CS	Comune:	Cosenza	Partita:	4732	Foglio:	6	Particella:	12	Sub:		Estensione mq:	1390	Valore di mercato:	
		Scheda n°:	1182	Condizione giuridica:	Patrimoniale disponibile	Reddito dominicale:	0	Valore catastale:	0						
Provincia:	CS	Comune:	Cosenza	Partita:	4732	Foglio:	6	Particella:	14	Sub:		Estensione mq:	30000	Valore di mercato:	91.800.000
		Scheda n°:	1183	Condizione giuridica:	Patrimoniale disponibile	Reddito dominicale:	105000	Valore catastale:	7.875.000						
Provincia:	CS	Comune:	Cosenza	Partita:	4732	Foglio:	6	Particella:	16	Sub:		Estensione mq:	2550	Valore di mercato:	2.652.000
		Scheda n°:	1184	Condizione giuridica:	Patrimoniale disponibile	Reddito dominicale:	6375	Valore catastale:	478.125						
Provincia:	CS	Comune:	Cosenza	Partita:	4732	Foglio:	6	Particella:	17	Sub:		Estensione mq:	427	Valore di mercato:	
		Scheda n°:	1185	Condizione giuridica:	Patrimoniale disponibile	Reddito dominicale:	0	Valore catastale:	0						
Provincia:	CS	Comune:	Cosenza	Partita:	4732	Foglio:	6	Particella:	21	Sub:		Estensione mq:	14280	Valore di mercato:	43.696.800
		Scheda n°:	1186	Condizione giuridica:	Patrimoniale disponibile	Reddito dominicale:	46410	Valore catastale:	3.480.750						
Provincia:	CS	Comune:	Cosenza	Partita:	4732	Foglio:	6	Particella:	22	Sub:		Estensione mq:	400	Valore di mercato:	
		Scheda n°:	1187	Condizione giuridica:	Patrimoniale disponibile	Reddito dominicale:	0	Valore catastale:	0						
Provincia:	CS	Comune:	Cosenza	Partita:	4732	Foglio:	6	Particella:	23	Sub:		Estensione mq:	32410	Valore di mercato:	33.706.400
		Scheda n°:	1188	Condizione giuridica:	Patrimoniale disponibile	Reddito dominicale:	24307	Valore catastale:	1.823.025						
Provincia:	CS	Comune:	Cosenza	Partita:	4732	Foglio:	6	Particella:	24	Sub:		Estensione mq:	520	Valore di mercato:	
		Scheda n°:	1189	Condizione giuridica:	Patrimoniale disponibile	Reddito dominicale:	0	Valore catastale:	0						
Provincia:	CS	Comune:	Cosenza	Partita:	4732	Foglio:	6	Particella:	25	Sub:		Estensione mq:	380	Valore di mercato:	395.200
		Scheda n°:	1190	Condizione giuridica:	Patrimoniale disponibile	Reddito dominicale:	665	Valore catastale:	49.875						
Provincia:	CS	Comune:	Cosenza	Partita:	4732	Foglio:	6	Particella:	30	Sub:		Estensione mq:	675	Valore di mercato:	
		Scheda n°:	1191	Condizione giuridica:	Patrimoniale disponibile	Reddito dominicale:	0	Valore catastale:	0						
Provincia:	CS	Comune:	Cosenza	Partita:	4732	Foglio:	6	Particella:	43	Sub:		Estensione mq:	270	Valore di mercato:	
		Scheda n°:	1192	Condizione giuridica:	Patrimoniale disponibile	Reddito dominicale:	0	Valore catastale:	0						

Provincia:	CS	Comune:	Cosenza	Partita:	4732	Foglio:	6	Particella:	87	Sub:		Estensione mq:	76	Valore di mercato:	
		Scheda n°:	1193	Condizione giuridica:	Patrimoniale disponibile	Reddito dominicale:	0	Valore catastale:	0						
Provincia:	CS	Comune:	Cosenza	Partita:	4732	Foglio:	6	Particella:	158	Sub:		Estensione mq:	40	Valore di mercato:	
		Scheda n°:	1194	Condizione giuridica:	Patrimoniale disponibile	Reddito dominicale:	0	Valore catastale:	0						
Provincia:	CS	Comune:	Cosenza	Partita:	4732	Foglio:	6	Particella:	159	Sub:		Estensione mq:	10	Valore di mercato:	
		Scheda n°:	1195	Condizione giuridica:	Patrimoniale disponibile	Reddito dominicale:	0	Valore catastale:	0						
Provincia:	CS	Comune:	Cosenza	Partita:	4732	Foglio:	6	Particella:	338	Sub:		Estensione mq:	600	Valore di mercato:	1.836.000
		Scheda n°:	1196	Condizione giuridica:	Patrimoniale disponibile	Reddito dominicale:	1950	Valore catastale:	146.250						
Provincia:	CS	Comune:	Cosenza	Partita:	4732	Foglio:	6	Particella:	494	Sub:		Estensione mq:	1950	Valore di mercato:	5.967.000
		Scheda n°:	1197	Condizione giuridica:	Patrimoniale disponibile	Reddito dominicale:	6337	Valore catastale:	475.275						
Provincia:	CS	Comune:	Dipignano	Partita:	993	Foglio:	13	Particella:	89	Sub:		Estensione mq:	7320	Valore di mercato:	18.885.600
		Scheda n°:	30	Condizione giuridica:	Patrimoniale disponibile	Reddito dominicale:	20115	Valore catastale:	1.508.625						
Provincia:	CS	Comune:	Dipignano	Partita:	993	Foglio:	15	Particella:	43	Sub:		Estensione mq:	710	Valore di mercato:	1.295.750
		Scheda n°:	31	Condizione giuridica:	Patrimoniale disponibile	Reddito dominicale:	3017	Valore catastale:	226.275						
Provincia:	CS	Comune:	Dipignano	Partita:	993	Foglio:	17	Particella:	12	Sub:		Estensione mq:	13860	Valore di mercato:	20.097.000
		Scheda n°:	32	Condizione giuridica:	Patrimoniale disponibile	Reddito dominicale:	31185	Valore catastale:	2.338.875						
Provincia:	CS	Comune:	Dipignano	Partita:	993	Foglio:	17	Particella:	13	Sub:		Estensione mq:	7870	Valore di mercato:	11.411.500
		Scheda n°:	33	Condizione giuridica:	Patrimoniale disponibile	Reddito dominicale:	13772	Valore catastale:	1.032.900						
Provincia:	CS	Comune:	Dipignano	Partita:	993	Foglio:	17	Particella:	24	Sub:		Estensione mq:	10590	Valore di mercato:	5.877.450
		Scheda n°:	34	Condizione giuridica:	Patrimoniale disponibile	Reddito dominicale:	2118	Valore catastale:	158.850						
Provincia:	CS	Comune:	Dipignano	Partita:	993	Foglio:	18	Particella:	3	Sub:		Estensione mq:	2100	Valore di mercato:	3.045.000
		Scheda n°:	35	Condizione giuridica:	Patrimoniale disponibile	Reddito dominicale:	4725	Valore catastale:	354.375						
Provincia:	CS	Comune:	Dipignano	Partita:	993	Foglio:	18	Particella:	9	Sub:		Estensione mq:	66	Valore di mercato:	95.700
		Scheda n°:	36	Condizione giuridica:	Patrimoniale disponibile	Reddito dominicale:	148	Valore catastale:	11.100						
Provincia:	CS	Comune:	Dipignano	Partita:	993	Foglio:	18	Particella:	10	Sub:		Estensione mq:	1250	Valore di mercato:	800.000
		Scheda n°:	37	Condizione giuridica:	Patrimoniale disponibile	Reddito dominicale:	625	Valore catastale:	46.875						



Provincia:	CS	Comune:	Dipignano	Partita:	993	Foglio:	18	Particella:	11	Sub:		Estensione mq:	9490	Valore di mercato:	5.266.950
		Scheda n°:	38	Condizione giuridica:	Patrimoniale disponibile			Reddito dominicale:	1898			Valore catastale:	142.350		
Provincia:	CS	Comune:	Dipignano	Partita:	993	Foglio:	18	Particella:	12	Sub:		Estensione mq:	17450	Valore di mercato:	25.302.500
		Scheda n°:	39	Condizione giuridica:	Patrimoniale disponibile			Reddito dominicale:	30537			Valore catastale:	2.290.275		
Provincia:	CS	Comune:	Dipignano	Partita:	993	Foglio:	18	Particella:	30	Sub:		Estensione mq:	15210	Valore di mercato:	13.460.850
		Scheda n°:	40	Condizione giuridica:	Patrimoniale disponibile			Reddito dominicale:	22815			Valore catastale:	1.711.125		
Provincia:	CS	Comune:	Dipignano	Partita:	993	Foglio:	18	Particella:	32	Sub:		Estensione mq:	30920	Valore di mercato:	27.364.200
		Scheda n°:	41	Condizione giuridica:	Patrimoniale disponibile			Reddito dominicale:	18552			Valore catastale:	1.391.400		
Provincia:	CS	Comune:	Dipignano	Partita:	993	Foglio:	18	Particella:	33	Sub:		Estensione mq:	104680	Valore di mercato:	248.615.000
		Scheda n°:	42	Condizione giuridica:	Patrimoniale disponibile			Reddito dominicale:	392550			Valore catastale:	29.441.250		
Provincia:	CS	Comune:	Dipignano	Partita:	993	Foglio:	18	Particella:	34	Sub:		Estensione mq:	1580	Valore di mercato:	
		Scheda n°:	43	Condizione giuridica:	Patrimoniale disponibile			Reddito dominicale:	0			Valore catastale:	0		
Provincia:	CS	Comune:	Dipignano	Partita:	993	Foglio:	18	Particella:	35	Sub:		Estensione mq:	8880	Valore di mercato:	12.876.000
		Scheda n°:	44	Condizione giuridica:	Patrimoniale disponibile			Reddito dominicale:	15540			Valore catastale:	1.165.500		
Provincia:	CS	Comune:	Dipignano	Partita:	993	Foglio:	18	Particella:	38	Sub:		Estensione mq:	15780	Valore di mercato:	12.860.700
		Scheda n°:	45	Condizione giuridica:	Patrimoniale disponibile			Reddito dominicale:	5523			Valore catastale:	414.225		
Provincia:	CS	Comune:	Dipignano	Partita:	993	Foglio:	18	Particella:	39	Sub:		Estensione mq:	33630	Valore di mercato:	29.762.550
		Scheda n°:	46	Condizione giuridica:	Patrimoniale disponibile			Reddito dominicale:	20178			Valore catastale:	1.513.350		
Provincia:	CS	Comune:	Dipignano	Partita:	993	Foglio:	18	Particella:	43	Sub:		Estensione mq:	21910	Valore di mercato:	12.160.050
		Scheda n°:	47	Condizione giuridica:	Patrimoniale disponibile			Reddito dominicale:	7668			Valore catastale:	575.100		
Provincia:	CS	Comune:	Dipignano	Partita:	993	Foglio:	18	Particella:	44	Sub:		Estensione mq:	20620	Valore di mercato:	18.248.700
		Scheda n°:	48	Condizione giuridica:	Patrimoniale disponibile			Reddito dominicale:	17527			Valore catastale:	1.314.525		
Provincia:	CS	Comune:	Dipignano	Partita:	993	Foglio:	18	Particella:	45	Sub:		Estensione mq:	90370	Valore di mercato:	50.155.350
		Scheda n°:	49	Condizione giuridica:	Patrimoniale disponibile			Reddito dominicale:	31629			Valore catastale:	2.372.175		
Provincia:	CS	Comune:	Dipignano	Partita:	993	Foglio:	18	Particella:	46	Sub:		Estensione mq:	13870	Valore di mercato:	12.274.950
		Scheda n°:	50	Condizione giuridica:	Patrimoniale disponibile			Reddito dominicale:	11789			Valore catastale:	884.175		

Provincia:	CS	Comune:	Dipignano	Partita:	993	Foglio:	18	Particella:	47	Sub:		Estensione mq:	9040	Valore di mercato:	13.108.000
		Scheda n°:	51	Condizione giuridica:	Patrimoniale disponibile			Reddito dominicale:	11300	Valore catastale:	847.500				
Provincia:	CS	Comune:	Dipignano	Partita:	993	Foglio:	19	Particella:	13	Sub:		Estensione mq:	260	Valore di mercato:	211.900
		Scheda n°:	52	Condizione giuridica:	Patrimoniale disponibile			Reddito dominicale:	91	Valore catastale:	6.825				
Provincia:	CS	Comune:	Dipignano	Partita:	993	Foglio:	19	Particella:	19	Sub:		Estensione mq:	120	Valore di mercato:	106.200
		Scheda n°:	53	Condizione giuridica:	Patrimoniale disponibile			Reddito dominicale:	180	Valore catastale:	13.500				
Provincia:	CS	Comune:	Dipignano	Partita:	993	Foglio:	19	Particella:	20	Sub:		Estensione mq:	860	Valore di mercato:	477.300
		Scheda n°:	54	Condizione giuridica:	Patrimoniale disponibile			Reddito dominicale:	301	Valore catastale:	22.575				
Provincia:	CS	Comune:	Dipignano	Partita:	993	Foglio:	19	Particella:	23	Sub:		Estensione mq:	7400	Valore di mercato:	6.882.000
		Scheda n°:	1	Condizione giuridica:	Patrimoniale disponibile			Reddito dominicale:	7400	Valore catastale:	555.000				
Provincia:	CS	Comune:	Dipignano	Partita:	993	Foglio:	19	Particella:	24	Sub:		Estensione mq:	69200	Valore di mercato:	61.242.000
		Scheda n°:	2	Condizione giuridica:	Patrimoniale disponibile			Reddito dominicale:	41520	Valore catastale:	3.114.000				
Provincia:	CS	Comune:	Dipignano	Partita:	993	Foglio:	19	Particella:	25	Sub:		Estensione mq:	560	Valore di mercato:	
		Scheda n°:	3	Condizione giuridica:	Patrimoniale disponibile			Reddito dominicale:	0	Valore catastale:	0				
Provincia:	CS	Comune:	Dipignano	Partita:	993	Foglio:	19	Particella:	26	Sub:		Estensione mq:	42240	Valore di mercato:	100.320.000
		Scheda n°:	4	Condizione giuridica:	Patrimoniale disponibile			Reddito dominicale:	158400	Valore catastale:	11.880.000				
Provincia:	CS	Comune:	Dipignano	Partita:	993	Foglio:	19	Particella:	50	Sub:		Estensione mq:	11200	Valore di mercato:	6.216.000
		Scheda n°:	5	Condizione giuridica:	Patrimoniale disponibile			Reddito dominicale:	3920	Valore catastale:	294.000				
Provincia:	CS	Comune:	Dipignano	Partita:	993	Foglio:	19	Particella:	51	Sub:		Estensione mq:	9930	Valore di mercato:	14.398.500
		Scheda n°:	6	Condizione giuridica:	Patrimoniale disponibile			Reddito dominicale:	12412	Valore catastale:	930.900				
Provincia:	CS	Comune:	Dipignano	Partita:	993	Foglio:	21	Particella:	11	Sub:		Estensione mq:	1080	Valore di mercato:	3.639.600
		Scheda n°:	7	Condizione giuridica:	Patrimoniale disponibile			Reddito dominicale:	7560	Valore catastale:	567.000				
Provincia:	CS	Comune:	Dipignano	Partita:	993	Foglio:	21	Particella:	12	Sub:		Estensione mq:	8630	Valore di mercato:	15.749.750
		Scheda n°:	8	Condizione giuridica:	Patrimoniale disponibile			Reddito dominicale:	36677	Valore catastale:	2.750.775				
Provincia:	CS	Comune:	Dipignano	Partita:	993	Foglio:	25	Particella:	1	Sub:		Estensione mq:	41930	Valore di mercato:	37.108.050
		Scheda n°:	9	Condizione giuridica:	Patrimoniale disponibile			Reddito dominicale:	25158	Valore catastale:	1.886.850				

Provincia:	CS	Comune:	Dipignano	Partita:	993	Foglio:	25	Particella:	2	Sub:		Estensione mq:	16250	Valore di mercato:	14.381.250
		Scheda n°:	10	Condizione giuridica:	Patrimoniale disponibile	Reddito dominicale:	24375	Valore catastale:	1.828.125						
Provincia:	CS	Comune:	Dipignano	Partita:	993	Foglio:	25	Particella:	20	Sub:		Estensione mq:	9090	Valore di mercato:	13.180.500
		Scheda n°:	11	Condizione giuridica:	Patrimoniale disponibile	Reddito dominicale:	11362	Valore catastale:	852.150						
Provincia:	CS	Comune:	Dipignano	Partita:	993	Foglio:	25	Particella:	21	Sub:		Estensione mq:	17670	Valore di mercato:	25.621.500
		Scheda n°:	12	Condizione giuridica:	Patrimoniale disponibile	Reddito dominicale:	30922	Valore catastale:	2.319.150						
Provincia:	CS	Comune:	Dipignano	Partita:	993	Foglio:	25	Particella:	22	Sub:		Estensione mq:	13020	Valore di mercato:	7.226.100
		Scheda n°:	13	Condizione giuridica:	Patrimoniale disponibile	Reddito dominicale:	2604	Valore catastale:	195.300						
Provincia:	CS	Comune:	Dipignano	Partita:	993	Foglio:	28	Particella:	6	Sub:		Estensione mq:	2850	Valore di mercato:	1.824.000
		Scheda n°:	14	Condizione giuridica:	Patrimoniale disponibile	Reddito dominicale:	1425	Valore catastale:	106.875						
Provincia:	CS	Comune:	Dipignano	Partita:	993	Foglio:	28	Particella:	7	Sub:		Estensione mq:	810	Valore di mercato:	1.328.400
		Scheda n°:	15	Condizione giuridica:	Patrimoniale disponibile	Reddito dominicale:	1822	Valore catastale:	136.650						
Provincia:	CS	Comune:	Dipignano	Partita:	993	Foglio:	28	Particella:	8	Sub:		Estensione mq:	25560	Valore di mercato:	20.831.400
		Scheda n°:	16	Condizione giuridica:	Patrimoniale disponibile	Reddito dominicale:	8946	Valore catastale:	670.950						
Provincia:	CS	Comune:	Dipignano	Partita:	993	Foglio:	28	Particella:	9	Sub:		Estensione mq:	2290	Valore di mercato:	1.270.950
		Scheda n°:	17	Condizione giuridica:	Patrimoniale disponibile	Reddito dominicale:	458	Valore catastale:	34.350						
Provincia:	CS	Comune:	Dipignano	Partita:	993	Foglio:	28	Particella:	10	Sub:		Estensione mq:	23420	Valore di mercato:	42.741.500
		Scheda n°:	18	Condizione giuridica:	Patrimoniale disponibile	Reddito dominicale:	87825	Valore catastale:	6.586.875						
Provincia:	CS	Comune:	Dipignano	Partita:	993	Foglio:	28	Particella:	11	Sub:		Estensione mq:	14510	Valore di mercato:	21.039.500
		Scheda n°:	19	Condizione giuridica:	Patrimoniale disponibile	Reddito dominicale:	18137	Valore catastale:	1.360.275						
Provincia:	CS	Comune:	Dipignano	Partita:	993	Foglio:	28	Particella:	12	Sub:		Estensione mq:	1240	Valore di mercato:	1.097.400
		Scheda n°:	20	Condizione giuridica:	Patrimoniale disponibile	Reddito dominicale:	1054	Valore catastale:	79.050						
Provincia:	CS	Comune:	Dipignano	Partita:	993	Foglio:	28	Particella:	13	Sub:		Estensione mq:	800	Valore di mercato:	1.460.000
		Scheda n°:	21	Condizione giuridica:	Patrimoniale disponibile	Reddito dominicale:	3000	Valore catastale:	225.000						
Provincia:	CS	Comune:	Dipignano	Partita:	993	Foglio:	28	Particella:	14	Sub:		Estensione mq:	340	Valore di mercato:	
		Scheda n°:	22	Condizione giuridica:	Patrimoniale disponibile	Reddito dominicale:	0	Valore catastale:	0						

Provincia:	CS	Comune:	Dipignano	Partita:	993	Foglio:	28	Particella:	37	Sub:		Estensione mq:	20880	Valore di mercato:	30.276.000
		Scheda n°:	23	Condizione giuridica:	Patrimoniale disponibile			Reddito dominicale:	36540	Valore catastale:	2.740.500				
Provincia:	CS	Comune:	Dipignano	Partita:	993	Foglio:	28	Particella:	44	Sub:		Estensione mq:	4530	Valore di mercato:	2.899.200
		Scheda n°:	24	Condizione giuridica:	Patrimoniale disponibile			Reddito dominicale:	2265	Valore catastale:	169.875				
Provincia:	CS	Comune:	Dipignano	Partita:	993	Foglio:	29	Particella:	3	Sub:		Estensione mq:	1910	Valore di mercato:	1.556.650
		Scheda n°:	25	Condizione giuridica:	Patrimoniale disponibile			Reddito dominicale:	683	Valore catastale:	51.225				
Provincia:	CS	Comune:	Dipignano	Partita:	993	Foglio:	29	Particella:	4	Sub:		Estensione mq:	10340	Valore di mercato:	18.870.500
		Scheda n°:	26	Condizione giuridica:	Patrimoniale disponibile			Reddito dominicale:	28439	Valore catastale:	2.132.925				
Provincia:	CS	Comune:	Dipignano	Partita:	993	Foglio:	29	Particella:	5	Sub:		Estensione mq:	8610	Valore di mercato:	7.017.150
		Scheda n°:	27	Condizione giuridica:	Patrimoniale disponibile			Reddito dominicale:	3013	Valore catastale:	225.975				
Provincia:	CS	Comune:	Dipignano	Partita:	993	Foglio:	29	Particella:	61	Sub:		Estensione mq:	3250	Valore di mercato:	4.712.500
		Scheda n°:	28	Condizione giuridica:	Patrimoniale disponibile			Reddito dominicale:	4112	Valore catastale:	308.400				
Provincia:	CS	Comune:	Dipignano	Partita:	993	Foglio:	29	Particella:	62	Sub:		Estensione mq:	7520	Valore di mercato:	6.655.200
		Scheda n°:	29	Condizione giuridica:	Patrimoniale disponibile			Reddito dominicale:	6392	Valore catastale:	479.400				
Provincia:	CS	Comune:	Domanico	Partita:	799	Foglio:	1	Particella:	110	Sub:	3	Estensione mq:		Valore di mercato:	
		Scheda n°:	111	Condizione giuridica:	Patrimoniale disponibile			Reddito dominicale:	0	Valore catastale:	0				
Provincia:	CS	Comune:	Domanico	Partita:	799	Foglio:	1	Particella:	110	Sub:	4	Estensione mq:		Valore di mercato:	
		Scheda n°:	112	Condizione giuridica:	Patrimoniale disponibile			Reddito dominicale:	0	Valore catastale:	0				
Provincia:	CS	Comune:	Domanico	Partita:	799	Foglio:	11	Particella:	111	Sub:		Estensione mq:	24320	Valore di mercato:	35.264.000
		Scheda n°:	131	Condizione giuridica:	Patrimoniale disponibile			Reddito dominicale:	30400	Valore catastale:	2.280.000				
Provincia:	CS	Comune:	Domanico	Partita:	799	Foglio:	11	Particella:	112	Sub:		Estensione mq:	5150	Valore di mercato:	7.467.500
		Scheda n°:	132	Condizione giuridica:	Patrimoniale disponibile			Reddito dominicale:	6437	Valore catastale:	482.775				
Provincia:	CS	Comune:	Domanico	Partita:	799	Foglio:	11	Particella:	139	Sub:		Estensione mq:	5280	Valore di mercato:	7.656.000
		Scheda n°:	133	Condizione giuridica:	Patrimoniale disponibile			Reddito dominicale:	6600	Valore catastale:	495.000				
Provincia:	CS	Comune:	Domanico	Partita:	799	Foglio:	11	Particella:	141	Sub:		Estensione mq:	54	Valore di mercato:	
		Scheda n°:	134	Condizione giuridica:	Patrimoniale disponibile			Reddito dominicale:	0	Valore catastale:	0				

Provincia:	CS	Comune:	Domanico	Partita:	799	Foglio:	11	Particella:	144	Sub:		Estensione mq:	15500	Valore di mercato:	22.475.000
		Scheda n°:	135	Condizione giuridica:	Patrimoniale disponibile			Reddito dominicale:	27125	Valore catastale:	2.034.375				
Provincia:	CS	Comune:	Domanico	Partita:	799	Foglio:	11	Particella:	145	Sub:		Estensione mq:	220	Valore di mercato:	360.800
		Scheda n°:	136	Condizione giuridica:	Patrimoniale disponibile			Reddito dominicale:	330	Valore catastale:	24.750				
Provincia:	CS	Comune:	Domanico	Partita:	799	Foglio:	11	Particella:	146	Sub:		Estensione mq:	1240	Valore di mercato:	1.798.000
		Scheda n°:	137	Condizione giuridica:	Patrimoniale disponibile			Reddito dominicale:	2170	Valore catastale:	162.750				
Provincia:	CS	Comune:	Domanico	Partita:	799	Foglio:	11	Particella:	147	Sub:		Estensione mq:	640	Valore di mercato:	1.049.600
		Scheda n°:	138	Condizione giuridica:	Patrimoniale disponibile			Reddito dominicale:	960	Valore catastale:	72.000				
Provincia:	CS	Comune:	Domanico	Partita:	799	Foglio:	11	Particella:	204	Sub:		Estensione mq:	240	Valore di mercato:	195.600
		Scheda n°:	139	Condizione giuridica:	Patrimoniale disponibile			Reddito dominicale:	60	Valore catastale:	4.500				
Provincia:	CS	Comune:	Domanico	Partita:	799	Foglio:	11	Particella:	207	Sub:		Estensione mq:	4020	Valore di mercato:	5.829.000
		Scheda n°:	140	Condizione giuridica:	Patrimoniale disponibile			Reddito dominicale:	7035	Valore catastale:	527.625				
Provincia:	CS	Comune:	Domanico	Partita:	799	Foglio:	17	Particella:	3	Sub:		Estensione mq:	46	Valore di mercato:	
		Scheda n°:	141	Condizione giuridica:	Patrimoniale disponibile			Reddito dominicale:	0	Valore catastale:	0				
Provincia:	CS	Comune:	Domanico	Partita:	799	Foglio:	17	Particella:	4	Sub:		Estensione mq:	130320	Valore di mercato:	188.964.000
		Scheda n°:	142	Condizione giuridica:	Patrimoniale disponibile			Reddito dominicale:	162900	Valore catastale:	12.217.500				
Provincia:	CS	Comune:	Domanico	Partita:	799	Foglio:	2	Particella:	11	Sub:		Estensione mq:	195450	Valore di mercato:	283.402.500
		Scheda n°:	113	Condizione giuridica:	Patrimoniale disponibile			Reddito dominicale:	244312	Valore catastale:	18.323.400				
Provincia:	CS	Comune:	Domanico	Partita:	799	Foglio:	2	Particella:	13	Sub:		Estensione mq:	40580	Valore di mercato:	58.841.000
		Scheda n°:	114	Condizione giuridica:	Patrimoniale disponibile			Reddito dominicale:	91305	Valore catastale:	6.847.875				
Provincia:	CS	Comune:	Domanico	Partita:	799	Foglio:	2	Particella:	27	Sub:		Estensione mq:	11750	Valore di mercato:	10.398.750
		Scheda n°:	115	Condizione giuridica:	Patrimoniale disponibile			Reddito dominicale:	14687	Valore catastale:	1.101.525				
Provincia:	CS	Comune:	Domanico	Partita:	799	Foglio:	2	Particella:	38	Sub:		Estensione mq:	13480	Valore di mercato:	32.015.000
		Scheda n°:	116	Condizione giuridica:	Patrimoniale disponibile			Reddito dominicale:	43810	Valore catastale:	3.285.750				
Provincia:	CS	Comune:	Domanico	Partita:	799	Foglio:	2	Particella:	39	Sub:		Estensione mq:	1270	Valore di mercato:	2.082.800
		Scheda n°:	117	Condizione giuridica:	Patrimoniale disponibile			Reddito dominicale:	3492	Valore catastale:	261.900				

Provincia:	CS	Comune:	Domanico	Partita:	799	Foglio:	2	Particella:	40	Sub:		Estensione mq:	340	Valore di mercato:	
		Scheda n°:	118	Condizione giuridica:	Patrimoniale disponibile	Reddito dominicale:	0	Valore catastale:	0						
Provincia:	CS	Comune:	Domanico	Partita:	799	Foglio:	2	Particella:	42	Sub:		Estensione mq:	3360	Valore di mercato:	5.510.400
		Scheda n°:	119	Condizione giuridica:	Patrimoniale disponibile	Reddito dominicale:	5040	Valore catastale:	378.000						
Provincia:	CS	Comune:	Domanico	Partita:	799	Foglio:	2	Particella:	44	Sub:		Estensione mq:	400	Valore di mercato:	
		Scheda n°:	120	Condizione giuridica:	Patrimoniale disponibile	Reddito dominicale:	0	Valore catastale:	0						
Provincia:	CS	Comune:	Domanico	Partita:	799	Foglio:	2	Particella:	46	Sub:		Estensione mq:	38270	Valore di mercato:	55.491.500
		Scheda n°:	121	Condizione giuridica:	Patrimoniale disponibile	Reddito dominicale:	24875	Valore catastale:	1.865.625						
Provincia:	CS	Comune:	Domanico	Partita:	799	Foglio:	4	Particella:	1	Sub:		Estensione mq:	93030	Valore di mercato:	134.893.500
		Scheda n°:	122	Condizione giuridica:	Patrimoniale disponibile	Reddito dominicale:	209317	Valore catastale:	15.698.775						
Provincia:	CS	Comune:	Domanico	Partita:	799	Foglio:	4	Particella:	2	Sub:		Estensione mq:	120	Valore di mercato:	
		Scheda n°:	123	Condizione giuridica:	Patrimoniale disponibile	Reddito dominicale:	0	Valore catastale:	0						
Provincia:	CS	Comune:	Domanico	Partita:	799	Foglio:	4	Particella:	8	Sub:		Estensione mq:	100	Valore di mercato:	
		Scheda n°:	124	Condizione giuridica:	Patrimoniale disponibile	Reddito dominicale:	0	Valore catastale:	0						
Provincia:	CS	Comune:	Domanico	Partita:	799	Foglio:	4	Particella:	72	Sub:		Estensione mq:	6560	Valore di mercato:	9.512.000
		Scheda n°:	125	Condizione giuridica:	Patrimoniale disponibile	Reddito dominicale:	11480	Valore catastale:	861.000						
Provincia:	CS	Comune:	Domanico	Partita:	799	Foglio:	4	Particella:	90	Sub:		Estensione mq:	34500	Valore di mercato:	50.025.000
		Scheda n°:	126	Condizione giuridica:	Patrimoniale disponibile	Reddito dominicale:	60375	Valore catastale:	4.528.125						
Provincia:	CS	Comune:	Domanico	Partita:	799	Foglio:	7	Particella:	11	Sub:		Estensione mq:	64	Valore di mercato:	
		Scheda n°:	127	Condizione giuridica:	Patrimoniale disponibile	Reddito dominicale:	0	Valore catastale:	0						
Provincia:	CS	Comune:	Domanico	Partita:	799	Foglio:	7	Particella:	12	Sub:		Estensione mq:	80	Valore di mercato:	
		Scheda n°:	128	Condizione giuridica:	Patrimoniale disponibile	Reddito dominicale:	0	Valore catastale:	0						
Provincia:	CS	Comune:	Domanico	Partita:	799	Foglio:	7	Particella:	13	Sub:		Estensione mq:	64	Valore di mercato:	
		Scheda n°:	129	Condizione giuridica:	Patrimoniale disponibile	Reddito dominicale:	0	Valore catastale:	0						
Provincia:	CS	Comune:	Domanico	Partita:	799	Foglio:	7	Particella:	14	Sub:		Estensione mq:	1141600	Valore di mercato:	1.655.320.000
		Scheda n°:	130	Condizione giuridica:	Patrimoniale disponibile	Reddito dominicale:	1997800	Valore catastale:	149.835.000						

Provincia:	CS	Comune:	Marano Marchesato	Partita:	1166	Foglio:	2	Particella:	1	Sub:		Estensione mq:	65640	Valore di mercato:	93.865.200
		Scheda n°:	107	Condizione giuridica:	Patrimoniale disponibile	Reddito dominicale:	147690	Valore catastale:	11.076.750						
Provincia:	CS	Comune:	Marano Marchesato	Partita:	1166	Foglio:	2	Particella:	2	Sub:		Estensione mq:	104080	Valore di mercato:	148.834.400
		Scheda n°:	108	Condizione giuridica:	Patrimoniale disponibile	Reddito dominicale:	156120	Valore catastale:	11.709.000						
Provincia:	CS	Comune:	Marano Marchesato	Partita:	1166	Foglio:	2	Particella:	7	Sub:		Estensione mq:	7890	Valore di mercato:	8.284.500
		Scheda n°:	109	Condizione giuridica:	Patrimoniale disponibile	Reddito dominicale:	9862	Valore catastale:	739.650						
Provincia:	CS	Comune:	Marano Marchesato	Partita:	1166	Foglio:	2	Particella:	82	Sub:		Estensione mq:	26450	Valore di mercato:	27.772.500
		Scheda n°:	110	Condizione giuridica:	Patrimoniale disponibile	Reddito dominicale:	33063	Valore catastale:	2.479.725						
Provincia:	CS	Comune:	Marzi	Partita:	942	Foglio:	13	Particella:	14	Sub:		Estensione mq:	16840	Valore di mercato:	16.924.200
		Scheda n°:	55	Condizione giuridica:	Patrimoniale disponibile	Reddito dominicale:	29470	Valore catastale:	2.210.250						
Provincia:	CS	Comune:	Marzi	Partita:	942	Foglio:	13	Particella:	116	Sub:		Estensione mq:	275110	Valore di mercato:	276.485.550
		Scheda n°:	56	Condizione giuridica:	Patrimoniale disponibile	Reddito dominicale:	481442	Valore catastale:	36.108.150						
Provincia:	CS	Comune:	Marzi	Partita:	942	Foglio:	13	Particella:	119	Sub:		Estensione mq:	50810	Valore di mercato:	39.377.750
		Scheda n°:	57	Condizione giuridica:	Patrimoniale disponibile	Reddito dominicale:	30486	Valore catastale:	2.286.450						
Provincia:	CS	Comune:	Marzi	Partita:	942	Foglio:	14	Particella:	1	Sub:		Estensione mq:	5030	Valore di mercato:	5.055.150
		Scheda n°:	58	Condizione giuridica:	Patrimoniale disponibile	Reddito dominicale:	10060	Valore catastale:	754.500						
Provincia:	CS	Comune:	Marzi	Partita:	942	Foglio:	14	Particella:	2	Sub:		Estensione mq:	150	Valore di mercato:	
		Scheda n°:	59	Condizione giuridica:	Patrimoniale disponibile	Reddito dominicale:	0	Valore catastale:	0						
Provincia:	CS	Comune:	Marzi	Partita:	942	Foglio:	14	Particella:	3	Sub:		Estensione mq:	30320	Valore di mercato:	67.462.000
		Scheda n°:	60	Condizione giuridica:	Patrimoniale disponibile	Reddito dominicale:	60640	Valore catastale:	4.548.000						
Provincia:	CS	Comune:	Marzi	Partita:	942	Foglio:	14	Particella:	4	Sub:		Estensione mq:	140	Valore di mercato:	
		Scheda n°:	61	Condizione giuridica:	Patrimoniale disponibile	Reddito dominicale:	0	Valore catastale:	0						
Provincia:	CS	Comune:	Marzi	Partita:	942	Foglio:	14	Particella:	5	Sub:		Estensione mq:	80	Valore di mercato:	
		Scheda n°:	62	Condizione giuridica:	Patrimoniale disponibile	Reddito dominicale:	0	Valore catastale:	0						
Provincia:	CS	Comune:	Marzi	Partita:	942	Foglio:	14	Particella:	6	Sub:		Estensione mq:	62	Valore di mercato:	
		Scheda n°:	63	Condizione giuridica:	Patrimoniale disponibile	Reddito dominicale:	0	Valore catastale:	0						

Provincia:	CS	Comune:	Marzi	Partita:	942	Foglio:	14	Particella:	7	Sub:		Estensione mq:	110	Valore di mercato:	
		Scheda n°:	64	Condizione giuridica:	Patrimoniale disponibile	Reddito dominicale:	0	Valore catastale:	0						
Provincia:	CS	Comune:	Marzi	Partita:	942	Foglio:	14	Particella:	8	Sub:		Estensione mq:	80	Valore di mercato:	
		Scheda n°:	65	Condizione giuridica:	Patrimoniale disponibile	Reddito dominicale:	0	Valore catastale:	0						
Provincia:	CS	Comune:	Marzi	Partita:	942	Foglio:	14	Particella:	9	Sub:		Estensione mq:	787510	Valore di mercato:	791.447.550
		Scheda n°:	66	Condizione giuridica:	Patrimoniale disponibile	Reddito dominicale:	1378143	Valore catastale:	103.360.725						
Provincia:	CS	Comune:	Marzi	Partita:	942	Foglio:	14	Particella:	49	Sub:		Estensione mq:	1750	Valore di mercato:	3.893.750
		Scheda n°:	67	Condizione giuridica:	Patrimoniale disponibile	Reddito dominicale:	3500	Valore catastale:	262.500						
Provincia:	CS	Comune:	Marzi	Partita:	942	Foglio:	15	Particella:	1	Sub:		Estensione mq:	36	Valore di mercato:	
		Scheda n°:	68	Condizione giuridica:	Patrimoniale disponibile	Reddito dominicale:	0	Valore catastale:	0						
Provincia:	CS	Comune:	Marzi	Partita:	942	Foglio:	15	Particella:	2	Sub:		Estensione mq:	595860	Valore di mercato:	598.839.300
		Scheda n°:	69	Condizione giuridica:	Patrimoniale disponibile	Reddito dominicale:	1042755	Valore catastale:	78.206.625						
Provincia:	CS	Comune:	Marzi	Partita:	942	Foglio:	15	Particella:	3	Sub:		Estensione mq:	39	Valore di mercato:	
		Scheda n°:	70	Condizione giuridica:	Patrimoniale disponibile	Reddito dominicale:	0	Valore catastale:	0						
Provincia:	CS	Comune:	Mendicino	Partita:	2041	Foglio:	1	Particella:	1	Sub:		Estensione mq:	32300	Valore di mercato:	30.039.000
		Scheda n°:	1000	Condizione giuridica:	Patrimoniale disponibile	Reddito dominicale:	64600	Valore catastale:	4.845.000						
Provincia:	CS	Comune:	Mendicino	Partita:	2041	Foglio:	1	Particella:	28	Sub:		Estensione mq:	6950	Valore di mercato:	17.931.000
		Scheda n°:	1001	Condizione giuridica:	Patrimoniale disponibile	Reddito dominicale:	13900	Valore catastale:	1.042.500						
Provincia:	CS	Comune:	Mendicino	Partita:	2041	Foglio:	1	Particella:	70	Sub:		Estensione mq:	16160	Valore di mercato:	13.170.400
		Scheda n°:	1002	Condizione giuridica:	Patrimoniale disponibile	Reddito dominicale:	4040	Valore catastale:	303.000						
Provincia:	CS	Comune:	Mendicino	Partita:	2041	Foglio:	1	Particella:	71	Sub:		Estensione mq:	4880	Valore di mercato:	12.590.400
		Scheda n°:	1003	Condizione giuridica:	Patrimoniale disponibile	Reddito dominicale:	9760	Valore catastale:	732.000						
Provincia:	CS	Comune:	Mendicino	Partita:	2041	Foglio:	1	Particella:	72	Sub:		Estensione mq:	990	Valore di mercato:	3.336.300
		Scheda n°:	1004	Condizione giuridica:	Patrimoniale disponibile	Reddito dominicale:	7177	Valore catastale:	538.275						
Provincia:	CS	Comune:	Mendicino	Partita:	2041	Foglio:	1	Particella:	73	Sub:		Estensione mq:	4450	Valore di mercato:	11.481.000
		Scheda n°:	1005	Condizione giuridica:	Patrimoniale disponibile	Reddito dominicale:	8900	Valore catastale:	667.500						



Provincia:	CS	Comune:	Mendicino	Partita:	2041	Foglio:	1	Particella:	74	Sub:		Estensione mq:	28030	Valore di mercato:	51.154.750
		Scheda n°:	1006	Condizione giuridica:	Patrimoniale disponibile	Reddito dominicale:	133142	Valore catastale:	9.985.650						
Provincia:	CS	Comune:	Mendicino	Partita:	2041	Foglio:	1	Particella:	75	Sub:		Estensione mq:	1670	Valore di mercato:	5.627.900
		Scheda n°:	1007	Condizione giuridica:	Patrimoniale disponibile	Reddito dominicale:	12107	Valore catastale:	908.025						
Provincia:	CS	Comune:	Mendicino	Partita:	2041	Foglio:	2	Particella:	1	Sub:		Estensione mq:	1440	Valore di mercato:	1.173.600
		Scheda n°:	1008	Condizione giuridica:	Patrimoniale disponibile	Reddito dominicale:	360	Valore catastale:	27.000						
Provincia:	CS	Comune:	Mendicino	Partita:	2041	Foglio:	2	Particella:	2	Sub:		Estensione mq:	5170	Valore di mercato:	4.213.550
		Scheda n°:	1009	Condizione giuridica:	Patrimoniale disponibile	Reddito dominicale:	1293	Valore catastale:	96.975						
Provincia:	CS	Comune:	Mendicino	Partita:	2041	Foglio:	2	Particella:	3	Sub:		Estensione mq:	24880	Valore di mercato:	20.277.200
		Scheda n°:	1010	Condizione giuridica:	Patrimoniale disponibile	Reddito dominicale:	6220	Valore catastale:	466.500						
Provincia:	CS	Comune:	Mendicino	Partita:	2041	Foglio:	2	Particella:	4	Sub:		Estensione mq:	215690	Valore di mercato:	556.480.200
		Scheda n°:	1011	Condizione giuridica:	Patrimoniale disponibile	Reddito dominicale:	700992	Valore catastale:	52.574.400						
Provincia:	CS	Comune:	Mendicino	Partita:	2041	Foglio:	2	Particella:	5	Sub:		Estensione mq:	8890	Valore di mercato:	16.224.250
		Scheda n°:	1012	Condizione giuridica:	Patrimoniale disponibile	Reddito dominicale:	42227	Valore catastale:	3.167.025						
Provincia:	CS	Comune:	Mendicino	Partita:	2041	Foglio:	2	Particella:	6	Sub:		Estensione mq:	55120	Valore di mercato:	126.500.400
		Scheda n°:	1013	Condizione giuridica:	Patrimoniale disponibile	Reddito dominicale:	303160	Valore catastale:	22.737.000						
Provincia:	CS	Comune:	Mendicino	Partita:	2041	Foglio:	2	Particella:	7	Sub:		Estensione mq:	470	Valore di mercato:	
		Scheda n°:	1014	Condizione giuridica:	Patrimoniale disponibile	Reddito dominicale:	0	Valore catastale:	0						
Provincia:	CS	Comune:	Mendicino	Partita:	2041	Foglio:	2	Particella:	8	Sub:		Estensione mq:	25960	Valore di mercato:	42.574.400
		Scheda n°:	1015	Condizione giuridica:	Patrimoniale disponibile	Reddito dominicale:	103840	Valore catastale:	7.788.000						
Provincia:	CS	Comune:	Mendicino	Partita:	2041	Foglio:	2	Particella:	9	Sub:		Estensione mq:	61550	Valore di mercato:	57.241.500
		Scheda n°:	1016	Condizione giuridica:	Patrimoniale disponibile	Reddito dominicale:	123100	Valore catastale:	9.232.500						
Provincia:	CS	Comune:	Mendicino	Partita:	2041	Foglio:	2	Particella:	10	Sub:		Estensione mq:	20780	Valore di mercato:	53.612.400
		Scheda n°:	1017	Condizione giuridica:	Patrimoniale disponibile	Reddito dominicale:	67535	Valore catastale:	5.065.125						
Provincia:	CS	Comune:	Mendicino	Partita:	2041	Foglio:	2	Particella:	11	Sub:		Estensione mq:	16600	Valore di mercato:	38.097.000
		Scheda n°:	1018	Condizione giuridica:	Patrimoniale disponibile	Reddito dominicale:	91300	Valore catastale:	6.847.500						

Provincia:	CS	Comune:	Mendicino	Partita:	2041	Foglio:	2	Particella:	12	Sub:		Estensione mq:	5770	Valore di mercato:	3.202.350
		Scheda n°:	1019	Condizione giuridica:	Patrimoniale disponibile			Reddito dominicale:	2596			Valore catastale:	194.700		
Provincia:	CS	Comune:	Mendicino	Partita:	2041	Foglio:	2	Particella:	13	Sub:		Estensione mq:	29840	Valore di mercato:	54.458.000
		Scheda n°:	1020	Condizione giuridica:	Patrimoniale disponibile			Reddito dominicale:	141740			Valore catastale:	10.630.500		
Provincia:	CS	Comune:	Mendicino	Partita:	2041	Foglio:	2	Particella:	25	Sub:		Estensione mq:	20750	Valore di mercato:	37.868.750
		Scheda n°:	1021	Condizione giuridica:	Patrimoniale disponibile			Reddito dominicale:	98562			Valore catastale:	7.392.150		
Provincia:	CS	Comune:	Mendicino	Partita:	2041	Foglio:	2	Particella:	26	Sub:		Estensione mq:	20060	Valore di mercato:	18.655.800
		Scheda n°:	1022	Condizione giuridica:	Patrimoniale disponibile			Reddito dominicale:	75270			Valore catastale:	5.645.250		
Provincia:	CS	Comune:	Mendicino	Partita:	2041	Foglio:	2	Particella:	27	Sub:		Estensione mq:	113320	Valore di mercato:	72.524.800
		Scheda n°:	1023	Condizione giuridica:	Patrimoniale disponibile			Reddito dominicale:	84990			Valore catastale:	6.374.250		
Provincia:	CS	Comune:	Mendicino	Partita:	2041	Foglio:	2	Particella:	28	Sub:		Estensione mq:	48800	Valore di mercato:	45.384.000
		Scheda n°:	1024	Condizione giuridica:	Patrimoniale disponibile			Reddito dominicale:	97600			Valore catastale:	7.320.000		
Provincia:	CS	Comune:	Mendicino	Partita:	2041	Foglio:	2	Particella:	29	Sub:		Estensione mq:	640	Valore di mercato:	
		Scheda n°:	1025	Condizione giuridica:	Patrimoniale disponibile			Reddito dominicale:	0			Valore catastale:	0		
Provincia:	CS	Comune:	Mendicino	Partita:	2041	Foglio:	2	Particella:	30	Sub:		Estensione mq:	10410	Valore di mercato:	5.777.550
		Scheda n°:	1026	Condizione giuridica:	Patrimoniale disponibile			Reddito dominicale:	4684			Valore catastale:	351.300		
Provincia:	CS	Comune:	Mendicino	Partita:	2041	Foglio:	2	Particella:	31	Sub:		Estensione mq:	18130	Valore di mercato:	16.860.900
		Scheda n°:	1027	Condizione giuridica:	Patrimoniale disponibile			Reddito dominicale:	36260			Valore catastale:	2.719.500		
Provincia:	CS	Comune:	Mendicino	Partita:	2041	Foglio:	2	Particella:	32	Sub:		Estensione mq:	1020	Valore di mercato:	3.437.400
		Scheda n°:	1028	Condizione giuridica:	Patrimoniale disponibile			Reddito dominicale:	7395			Valore catastale:	554.625		
Provincia:	CS	Comune:	Mendicino	Partita:	2041	Foglio:	2	Particella:	33	Sub:		Estensione mq:	4400	Valore di mercato:	3.586.000
		Scheda n°:	1029	Condizione giuridica:	Patrimoniale disponibile			Reddito dominicale:	1540			Valore catastale:	115.500		
Provincia:	CS	Comune:	Mendicino	Partita:	2041	Foglio:	2	Particella:	34	Sub:		Estensione mq:	790	Valore di mercato:	
		Scheda n°:	1030	Condizione giuridica:	Patrimoniale disponibile			Reddito dominicale:	0			Valore catastale:	0		
Provincia:	CS	Comune:	Mendicino	Partita:	2041	Foglio:	2	Particella:	35	Sub:		Estensione mq:	8910	Valore di mercato:	16.260.750
		Scheda n°:	1031	Condizione giuridica:	Patrimoniale disponibile			Reddito dominicale:	42322			Valore catastale:	3.174.150		

Provincia:	CS	Comune:	Mendicino	Partita:	2041	Foglio:	2	Particella:	36	Sub:		Estensione mq:	7940	Valore di mercato:	4.406.700
		Scheda n°:	1032	Condizione giuridica:	Patrimoniale disponibile	Reddito dominicale:	3573	Valore catastale:	267.975						
Provincia:	CS	Comune:	Mendicino	Partita:	2041	Foglio:	2	Particella:	37	Sub:		Estensione mq:	4750	Valore di mercato:	11.281.250
		Scheda n°:	1033	Condizione giuridica:	Patrimoniale disponibile	Reddito dominicale:	20187	Valore catastale:	1.514.025						
Provincia:	CS	Comune:	Mendicino	Partita:	2041	Foglio:	2	Particella:	38	Sub:		Estensione mq:	118100	Valore di mercato:	109.833.000
		Scheda n°:	1034	Condizione giuridica:	Patrimoniale disponibile	Reddito dominicale:	236200	Valore catastale:	17.715.000						
Provincia:	CS	Comune:	Mendicino	Partita:	2041	Foglio:	2	Particella:	39	Sub:		Estensione mq:	17010	Valore di mercato:	9.440.550
		Scheda n°:	1035	Condizione giuridica:	Patrimoniale disponibile	Reddito dominicale:	7654	Valore catastale:	574.050						
Provincia:	CS	Comune:	Mendicino	Partita:	2041	Foglio:	3	Particella:	1	Sub:		Estensione mq:	4240	Valore di mercato:	2.353.200
		Scheda n°:	1036	Condizione giuridica:	Patrimoniale disponibile	Reddito dominicale:	1908	Valore catastale:	143.100						
Provincia:	CS	Comune:	Mendicino	Partita:	2041	Foglio:	3	Particella:	2	Sub:		Estensione mq:	56560	Valore di mercato:	145.924.800
		Scheda n°:	1037	Condizione giuridica:	Patrimoniale disponibile	Reddito dominicale:	183820	Valore catastale:	13.786.500						
Provincia:	CS	Comune:	Mendicino	Partita:	2041	Foglio:	3	Particella:	3	Sub:		Estensione mq:	11880	Valore di mercato:	21.681.000
		Scheda n°:	1038	Condizione giuridica:	Patrimoniale disponibile	Reddito dominicale:	56430	Valore catastale:	4.232.250						
Provincia:	CS	Comune:	Mendicino	Partita:	2041	Foglio:	3	Particella:	4	Sub:		Estensione mq:	59010	Valore di mercato:	152.245.800
		Scheda n°:	1039	Condizione giuridica:	Patrimoniale disponibile	Reddito dominicale:	191782	Valore catastale:	14.383.650						
Provincia:	CS	Comune:	Mendicino	Partita:	2041	Foglio:	3	Particella:	5	Sub:		Estensione mq:	55770	Valore di mercato:	101.780.250
		Scheda n°:	1040	Condizione giuridica:	Patrimoniale disponibile	Reddito dominicale:	264907	Valore catastale:	19.868.025						
Provincia:	CS	Comune:	Mendicino	Partita:	2041	Foglio:	3	Particella:	6	Sub:		Estensione mq:	12190	Valore di mercato:	31.450.200
		Scheda n°:	1041	Condizione giuridica:	Patrimoniale disponibile	Reddito dominicale:	39617	Valore catastale:	2.971.275						
Provincia:	CS	Comune:	Mendicino	Partita:	2041	Foglio:	3	Particella:	7	Sub:		Estensione mq:	720	Valore di mercato:	
		Scheda n°:	1042	Condizione giuridica:	Patrimoniale disponibile	Reddito dominicale:	0	Valore catastale:	0						
Provincia:	CS	Comune:	Mendicino	Partita:	2041	Foglio:	3	Particella:	8	Sub:		Estensione mq:	15335	Valore di mercato:	27.986.375
		Scheda n°:	1043	Condizione giuridica:	Patrimoniale disponibile	Reddito dominicale:	72841	Valore catastale:	5.463.075						
Provincia:	CS	Comune:	Mendicino	Partita:	2041	Foglio:	3	Particella:	68	Sub:		Estensione mq:	20350	Valore di mercato:	18.925.500
		Scheda n°:	1044	Condizione giuridica:	Patrimoniale disponibile	Reddito dominicale:	76312	Valore catastale:	5.723.400						

Provincia:	CS	Comune:	Mendicino	Partita:	2041	Foglio:	3	Particella:	69	Sub:		Estensione mq:	5020	Valore di mercato:	4.668.600
		Scheda n°:	1045	Condizione giuridica:	Patrimoniale disponibile			Reddito dominicale:	18825			Valore catastale:	1.411.875		
Provincia:	CS	Comune:	Mendicino	Partita:	2041	Foglio:	3	Particella:	70	Sub:		Estensione mq:	3730	Valore di mercato:	12.570.100
		Scheda n°:	1046	Condizione giuridica:	Patrimoniale disponibile			Reddito dominicale:	27042			Valore catastale:	2.028.150		
Provincia:	CS	Comune:	Mendicino	Partita:	2041	Foglio:	3	Particella:	72	Sub:		Estensione mq:	16940	Valore di mercato:	15.754.200
		Scheda n°:	1047	Condizione giuridica:	Patrimoniale disponibile			Reddito dominicale:	33880			Valore catastale:	2.541.000		
Provincia:	CS	Comune:	Mendicino	Partita:	2041	Foglio:	3	Particella:	92	Sub:		Estensione mq:	2040	Valore di mercato:	6.874.800
		Scheda n°:	1048	Condizione giuridica:	Patrimoniale disponibile			Reddito dominicale:	14790			Valore catastale:	1.109.250		
Provincia:	CS	Comune:	Mendicino	Partita:	2041	Foglio:	3	Particella:	172	Sub:		Estensione mq:	230	Valore di mercato:	593.400
		Scheda n°:	1049	Condizione giuridica:	Patrimoniale disponibile			Reddito dominicale:	747			Valore catastale:	56.025		
Provincia:	CS	Comune:	Mendicino	Partita:	2041	Foglio:	3	Particella:	173	Sub:		Estensione mq:	1040	Valore di mercato:	2.683.200
		Scheda n°:	1050	Condizione giuridica:	Patrimoniale disponibile			Reddito dominicale:	3380			Valore catastale:	253.500		
Provincia:	CS	Comune:	Mendicino	Partita:	2041	Foglio:	4	Particella:	1	Sub:		Estensione mq:	22530	Valore di mercato:	12.504.150
		Scheda n°:	1051	Condizione giuridica:	Patrimoniale disponibile			Reddito dominicale:	10138			Valore catastale:	760.350		
Provincia:	CS	Comune:	Mendicino	Partita:	2041	Foglio:	4	Particella:	3	Sub:		Estensione mq:	65700	Valore di mercato:	53.545.500
		Scheda n°:	1053	Condizione giuridica:	Patrimoniale disponibile			Reddito dominicale:	16425			Valore catastale:	1.231.875		
Provincia:	CS	Comune:	Mendicino	Partita:	2041	Foglio:	4	Particella:	4	Sub:		Estensione mq:	40320	Valore di mercato:	32.860.800
		Scheda n°:	1054	Condizione giuridica:	Patrimoniale disponibile			Reddito dominicale:	10080			Valore catastale:	756.000		
Provincia:	CS	Comune:	Mendicino	Partita:	2041	Foglio:	4	Particella:	5	Sub:		Estensione mq:	12090	Valore di mercato:	7.737.600
		Scheda n°:	1055	Condizione giuridica:	Patrimoniale disponibile			Reddito dominicale:	6045			Valore catastale:	453.375		
Provincia:	CS	Comune:	Mendicino	Partita:	2041	Foglio:	4	Particella:	6	Sub:		Estensione mq:	222830	Valore di mercato:	323.103.500
		Scheda n°:	1056	Condizione giuridica:	Patrimoniale disponibile			Reddito dominicale:	334245			Valore catastale:	25.068.375		
Provincia:	CS	Comune:	Mendicino	Partita:	2041	Foglio:	4	Particella:	7	Sub:		Estensione mq:	2250	Valore di mercato:	1.248.750
		Scheda n°:	1057	Condizione giuridica:	Patrimoniale disponibile			Reddito dominicale:	338			Valore catastale:	25.350		
Provincia:	CS	Comune:	Mendicino	Partita:	2041	Foglio:	4	Particella:	8	Sub:		Estensione mq:	2580	Valore di mercato:	2.102.700
		Scheda n°:	1058	Condizione giuridica:	Patrimoniale disponibile			Reddito dominicale:	645			Valore catastale:	48.375		

Provincia:	CS	Comune:	Mendicino	Partita:	2041	Foglio:	4	Particella:	9	Sub:		Estensione mq:	52	Valore di mercato:	
		Scheda n°:	1059	Condizione giuridica:	Patrimoniale disponibile	Reddito dominicale:	0	Valore catastale:	0						
Provincia:	CS	Comune:	Mendicino	Partita:	2041	Foglio:	4	Particella:	10	Sub:		Estensione mq:	183560	Valore di mercato:	266.162.000
		Scheda n°:	1060	Condizione giuridica:	Patrimoniale disponibile	Reddito dominicale:	275340	Valore catastale:	20.650.500						
Provincia:	CS	Comune:	Mendicino	Partita:	2041	Foglio:	4	Particella:	21	Sub:		Estensione mq:	123960	Valore di mercato:	179.742.000
		Scheda n°:	1061	Condizione giuridica:	Patrimoniale disponibile	Reddito dominicale:	247920	Valore catastale:	18.594.000						
Provincia:	CS	Comune:	Mendicino	Partita:	2041	Foglio:	4	Particella:	151	Sub:		Estensione mq:	8720	Valore di mercato:	15.914.000
		Scheda n°:	1052	Condizione giuridica:	Patrimoniale disponibile	Reddito dominicale:	30520	Valore catastale:	2.289.000						
Provincia:	CS	Comune:	Mendicino	Partita:	2041	Foglio:	5	Particella:	1	Sub:		Estensione mq:	12240	Valore di mercato:	17.748.000
		Scheda n°:	1062	Condizione giuridica:	Patrimoniale disponibile	Reddito dominicale:	18360	Valore catastale:	1.377.000						
Provincia:	CS	Comune:	Mendicino	Partita:	2041	Foglio:	5	Particella:	2	Sub:		Estensione mq:	110	Valore di mercato:	89.650
		Scheda n°:	1063	Condizione giuridica:	Patrimoniale disponibile	Reddito dominicale:	28	Valore catastale:	2.100						
Provincia:	CS	Comune:	Mendicino	Partita:	2041	Foglio:	5	Particella:	4	Sub:		Estensione mq:	29580	Valore di mercato:	42.891.000
		Scheda n°:	1064	Condizione giuridica:	Patrimoniale disponibile	Reddito dominicale:	59160	Valore catastale:	4.437.000						
Provincia:	CS	Comune:	Mendicino	Partita:	2041	Foglio:	5	Particella:	7	Sub:		Estensione mq:	5920	Valore di mercato:	8.584.000
		Scheda n°:	1065	Condizione giuridica:	Patrimoniale disponibile	Reddito dominicale:	8880	Valore catastale:	666.000						
Provincia:	CS	Comune:	Mendicino	Partita:	2041	Foglio:	5	Particella:	19	Sub:		Estensione mq:	3440	Valore di mercato:	4.988.000
		Scheda n°:	1066	Condizione giuridica:	Patrimoniale disponibile	Reddito dominicale:	6880	Valore catastale:	516.000						
Provincia:	CS	Comune:	Mendicino	Partita:	2041	Foglio:	5	Particella:	21	Sub:		Estensione mq:	240	Valore di mercato:	348.000
		Scheda n°:	1067	Condizione giuridica:	Patrimoniale disponibile	Reddito dominicale:	360	Valore catastale:	27.000						
Provincia:	CS	Comune:	Rende	Partita:	4105	Foglio:	55	Particella:	70	Sub:		Estensione mq:	3300	Valore di mercato:	4.719.000
		Scheda n°:	102	Condizione giuridica:	Patrimoniale disponibile	Reddito dominicale:	4950	Valore catastale:	371.250						
Provincia:	CS	Comune:	Rende	Partita:	4105	Foglio:	55	Particella:	101	Sub:		Estensione mq:	138480	Valore di mercato:	198.026.400
		Scheda n°:	103	Condizione giuridica:	Patrimoniale disponibile	Reddito dominicale:	276960	Valore catastale:	20.772.000						
Provincia:	CS	Comune:	Rende	Partita:	4105	Foglio:	55	Particella:	121	Sub:		Estensione mq:	260	Valore di mercato:	371.800
		Scheda n°:	104	Condizione giuridica:	Patrimoniale disponibile	Reddito dominicale:	520	Valore catastale:	39.000						

Provincia:	CS	Comune:	Rende	Partita:	4105	Foglio:	58	Particella:	29	Sub:		Estensione mq:	180	Valore di mercato:	115.200
		Scheda n°:	105	Condizione giuridica:	Patrimoniale disponibile			Reddito dominicale:	90	Valore catastale:	6.750				
Provincia:	CS	Comune:	Rende	Partita:	4105	Foglio:	58	Particella:	30	Sub:		Estensione mq:	6850	Valore di mercato:	9.795.500
		Scheda n°:	106	Condizione giuridica:	Patrimoniale disponibile			Reddito dominicale:	13700	Valore catastale:	1.027.500				
Provincia:	CS	Comune:	Rogliano	Partita:	1315	Foglio:	35	Particella:	37	Sub:		Estensione mq:	101600	Valore di mercato:	75.184.000
		Scheda n°:	71	Condizione giuridica:	Patrimoniale disponibile			Reddito dominicale:	30480	Valore catastale:	2.286.000				
Provincia:	CS	Comune:	Rogliano	Partita:	1315	Foglio:	35	Particella:	38	Sub:		Estensione mq:	1010	Valore di mercato:	
		Scheda n°:	72	Condizione giuridica:	Patrimoniale disponibile			Reddito dominicale:	0	Valore catastale:	0				
Provincia:	CS	Comune:	Rogliano	Partita:	1315	Foglio:	35	Particella:	39	Sub:		Estensione mq:	520	Valore di mercato:	
		Scheda n°:	73	Condizione giuridica:	Patrimoniale disponibile			Reddito dominicale:	0	Valore catastale:	0				
Provincia:	CS	Comune:	Rogliano	Partita:	1315	Foglio:	35	Particella:	40	Sub:		Estensione mq:	230	Valore di mercato:	
		Scheda n°:	74	Condizione giuridica:	Patrimoniale disponibile			Reddito dominicale:	0	Valore catastale:	0				
Provincia:	CS	Comune:	Rogliano	Partita:	1315	Foglio:	35	Particella:	41	Sub:		Estensione mq:	59890	Valore di mercato:	133.255.250
		Scheda n°:	75	Condizione giuridica:	Patrimoniale disponibile			Reddito dominicale:	299450	Valore catastale:	22.458.750				
Provincia:	CS	Comune:	Rogliano	Partita:	1315	Foglio:	35	Particella:	42	Sub:		Estensione mq:	5170	Valore di mercato:	11.503.250
		Scheda n°:	76	Condizione giuridica:	Patrimoniale disponibile			Reddito dominicale:	25850	Valore catastale:	1.938.750				
Provincia:	CS	Comune:	Rogliano	Partita:	1315	Foglio:	35	Particella:	43	Sub:		Estensione mq:	45890	Valore di mercato:	33.958.600
		Scheda n°:	77	Condizione giuridica:	Patrimoniale disponibile			Reddito dominicale:	13767	Valore catastale:	1.032.525				
Provincia:	CS	Comune:	Rogliano	Partita:	1315	Foglio:	35	Particella:	44	Sub:		Estensione mq:	5090	Valore di mercato:	3.944.750
		Scheda n°:	78	Condizione giuridica:	Patrimoniale disponibile			Reddito dominicale:	5090	Valore catastale:	381.750				
Provincia:	CS	Comune:	Rogliano	Partita:	1315	Foglio:	35	Particella:	45	Sub:		Estensione mq:	26250	Valore di mercato:	26.381.250
		Scheda n°:	79	Condizione giuridica:	Patrimoniale disponibile			Reddito dominicale:	45937	Valore catastale:	3.445.275				
Provincia:	CS	Comune:	Rogliano	Partita:	1315	Foglio:	35	Particella:	54	Sub:		Estensione mq:	36520	Valore di mercato:	28.303.000
		Scheda n°:	80	Condizione giuridica:	Patrimoniale disponibile			Reddito dominicale:	36520	Valore catastale:	2.739.000				
Provincia:	CS	Comune:	Rogliano	Partita:	1315	Foglio:	35	Particella:	55	Sub:		Estensione mq:	28480	Valore di mercato:	22.072.000
		Scheda n°:	81	Condizione giuridica:	Patrimoniale disponibile			Reddito dominicale:	11392	Valore catastale:	854.400				

Provincia:	CS	Comune:	Rogliano	Partita:	1315	Foglio:	36	Particella:	120	Sub:		Estensione mq:	1380	Valore di mercato:	1.021.200
		Scheda n°:	82	Condizione giuridica:	Patrimoniale disponibile			Reddito dominicale:	414			Valore catastale:	31.050		
Provincia:	CS	Comune:	Rogliano	Partita:	1315	Foglio:	36	Particella:	122	Sub:		Estensione mq:	1180	Valore di mercato:	873.200
		Scheda n°:	83	Condizione giuridica:	Patrimoniale disponibile			Reddito dominicale:	354			Valore catastale:	26.550		
Provincia:	CS	Comune:	Rogliano	Partita:	1315	Foglio:	36	Particella:	136	Sub:		Estensione mq:	920	Valore di mercato:	680.800
		Scheda n°:	84	Condizione giuridica:	Patrimoniale disponibile			Reddito dominicale:	276			Valore catastale:	20.700		
Provincia:	CS	Comune:	Rogliano	Partita:	1315	Foglio:	38	Particella:	1	Sub:		Estensione mq:	11490	Valore di mercato:	8.502.600
		Scheda n°:	85	Condizione giuridica:	Patrimoniale disponibile			Reddito dominicale:	3447			Valore catastale:	258.525		
Provincia:	CS	Comune:	Rogliano	Partita:	1315	Foglio:	38	Particella:	2	Sub:		Estensione mq:	150	Valore di mercato:	
		Scheda n°:	86	Condizione giuridica:	Patrimoniale disponibile			Reddito dominicale:	0			Valore catastale:	0		
Provincia:	CS	Comune:	Rogliano	Partita:	1315	Foglio:	38	Particella:	3	Sub:		Estensione mq:	43070	Valore di mercato:	95.830.750
		Scheda n°:	87	Condizione giuridica:	Patrimoniale disponibile			Reddito dominicale:	215350			Valore catastale:	16.151.250		
Provincia:	CS	Comune:	Rogliano	Partita:	1315	Foglio:	38	Particella:	4	Sub:		Estensione mq:	830	Valore di mercato:	
		Scheda n°:	88	Condizione giuridica:	Patrimoniale disponibile			Reddito dominicale:	0			Valore catastale:	0		
Provincia:	CS	Comune:	Rogliano	Partita:	1315	Foglio:	38	Particella:	5	Sub:		Estensione mq:	9780	Valore di mercato:	7.237.200
		Scheda n°:	89	Condizione giuridica:	Patrimoniale disponibile			Reddito dominicale:	2934			Valore catastale:	220.050		
Provincia:	CS	Comune:	Rogliano	Partita:	1315	Foglio:	38	Particella:	6	Sub:		Estensione mq:	620	Valore di mercato:	
		Scheda n°:	90	Condizione giuridica:	Patrimoniale disponibile			Reddito dominicale:	0			Valore catastale:	0		
Provincia:	CS	Comune:	Rogliano	Partita:	1315	Foglio:	38	Particella:	7	Sub:		Estensione mq:	540	Valore di mercato:	
		Scheda n°:	91	Condizione giuridica:	Patrimoniale disponibile			Reddito dominicale:	0			Valore catastale:	0		
Provincia:	CS	Comune:	Rogliano	Partita:	1315	Foglio:	38	Particella:	8	Sub:		Estensione mq:	23530	Valore di mercato:	52.354.250
		Scheda n°:	92	Condizione giuridica:	Patrimoniale disponibile			Reddito dominicale:	117650			Valore catastale:	8.823.750		
Provincia:	CS	Comune:	Rogliano	Partita:	1315	Foglio:	38	Particella:	9	Sub:		Estensione mq:	18810	Valore di mercato:	13.919.400
		Scheda n°:	93	Condizione giuridica:	Patrimoniale disponibile			Reddito dominicale:	5643			Valore catastale:	423.225		
Provincia:	CS	Comune:	Rogliano	Partita:	1315	Foglio:	38	Particella:	10	Sub:		Estensione mq:	24740	Valore di mercato:	21.894.900
		Scheda n°:	94	Condizione giuridica:	Patrimoniale disponibile			Reddito dominicale:	18555			Valore catastale:	1.391.625		

Provincia:	CS	Comune:	Rogliano	Partita:	1315	Foglio:	38	Particella:	11	Sub:		Estensione mq:	670	Valore di mercato:	495.800
		Scheda n°:	95	Condizione giuridica:	Patrimoniale disponibile			Reddito dominicale:	201	Valore catastale:	15.075				
Provincia:	CS	Comune:	Rogliano	Partita:	1315	Foglio:	38	Particella:	12	Sub:		Estensione mq:	4810	Valore di mercato:	3.559.400
		Scheda n°:	96	Condizione giuridica:	Patrimoniale disponibile			Reddito dominicale:	1443	Valore catastale:	108.225				
Provincia:	CS	Comune:	Rogliano	Partita:	1315	Foglio:	38	Particella:	13	Sub:		Estensione mq:	370300	Valore di mercato:	274.022.000
		Scheda n°:	97	Condizione giuridica:	Patrimoniale disponibile			Reddito dominicale:	11090	Valore catastale:	831.750				
Provincia:	CS	Comune:	Rogliano	Partita:	1315	Foglio:	38	Particella:	14	Sub:		Estensione mq:	14890	Valore di mercato:	23.526.200
		Scheda n°:	98	Condizione giuridica:	Patrimoniale disponibile			Reddito dominicale:	33502	Valore catastale:	2.512.650				
Provincia:	CS	Comune:	Rogliano	Partita:	1315	Foglio:	38	Particella:	15	Sub:		Estensione mq:	3200	Valore di mercato:	5.056.000
		Scheda n°:	99	Condizione giuridica:	Patrimoniale disponibile			Reddito dominicale:	2400	Valore catastale:	180.000				
Provincia:	CS	Comune:	Rogliano	Partita:	1315	Foglio:	38	Particella:	16	Sub:		Estensione mq:	3020	Valore di mercato:	4.771.600
		Scheda n°:	100	Condizione giuridica:	Patrimoniale disponibile			Reddito dominicale:	2265	Valore catastale:	169.875				
Provincia:	CS	Comune:	Rogliano	Partita:	1315	Foglio:	38	Particella:	17	Sub:		Estensione mq:	15890	Valore di mercato:	12.314.750
		Scheda n°:	101	Condizione giuridica:	Patrimoniale disponibile			Reddito dominicale:	7945	Valore catastale:	595.875				
													Totale valore catastale	1.830.836.625	
													Totale valore di mercato	16.840.734.210	



Provincia:	<input type="text" value="CZ"/>	Comune:	<input type="text" value="Nocera Tirinese"/>	Partita:	<input type="text" value="2245"/>	Foglio:	<input type="text" value="1"/>	Particella:	<input type="text" value="2"/>	Sub:	<input type="text"/>	Estensione mq:	<input type="text" value="5230"/>	Valore di mercato:	<input type="text" value="11.035.300"/>
	Scheda n°:	<input type="text" value="1198"/>	Condizione giuridica:	<input type="text" value="Patrimoniale disponibile"/>	Reddito dominicale:	<input type="text" value="28765"/>	Valore catastale:	<input type="text" value="2.157.375"/>							
Provincia:	<input type="text" value="CZ"/>	Comune:	<input type="text" value="Nocera Tirinese"/>	Partita:	<input type="text" value="2245"/>	Foglio:	<input type="text" value="1"/>	Particella:	<input type="text" value="4"/>	Sub:	<input type="text"/>	Estensione mq:	<input type="text" value="190370"/>	Valore di mercato:	<input type="text" value="45.688.800"/>
	Scheda n°:	<input type="text" value="1199"/>	Condizione giuridica:	<input type="text" value="Patrimoniale disponibile"/>	Reddito dominicale:	<input type="text" value="66630"/>	Valore catastale:	<input type="text" value="4.997.250"/>							
Provincia:	<input type="text" value="CZ"/>	Comune:	<input type="text" value="Nocera Tirinese"/>	Partita:	<input type="text" value="2245"/>	Foglio:	<input type="text" value="1"/>	Particella:	<input type="text" value="8"/>	Sub:	<input type="text"/>	Estensione mq:	<input type="text" value="2830"/>	Valore di mercato:	<input type="text" value="9.848.400"/>
	Scheda n°:	<input type="text" value="1200"/>	Condizione giuridica:	<input type="text" value="Patrimoniale disponibile"/>	Reddito dominicale:	<input type="text" value="4953"/>	Valore catastale:	<input type="text" value="371.475"/>							
Provincia:	<input type="text" value="CZ"/>	Comune:	<input type="text" value="Nocera Tirinese"/>	Partita:	<input type="text" value="2245"/>	Foglio:	<input type="text" value="1"/>	Particella:	<input type="text" value="9"/>	Sub:	<input type="text"/>	Estensione mq:	<input type="text" value="94"/>	Valore di mercato:	<input type="text"/>
	Scheda n°:	<input type="text" value="1201"/>	Condizione giuridica:	<input type="text" value="Patrimoniale disponibile"/>	Reddito dominicale:	<input type="text" value="0"/>	Valore catastale:	<input type="text" value="0"/>							
Provincia:	<input type="text" value="CZ"/>	Comune:	<input type="text" value="Nocera Tirinese"/>	Partita:	<input type="text" value="2245"/>	Foglio:	<input type="text" value="1"/>	Particella:	<input type="text" value="10"/>	Sub:	<input type="text"/>	Estensione mq:	<input type="text" value="2000"/>	Valore di mercato:	<input type="text" value="2.180.000"/>
	Scheda n°:	<input type="text" value="1202"/>	Condizione giuridica:	<input type="text" value="Patrimoniale disponibile"/>	Reddito dominicale:	<input type="text" value="8000"/>	Valore catastale:	<input type="text" value="600.000"/>							
Provincia:	<input type="text" value="CZ"/>	Comune:	<input type="text" value="Nocera Tirinese"/>	Partita:	<input type="text" value="2245"/>	Foglio:	<input type="text" value="1"/>	Particella:	<input type="text" value="11"/>	Sub:	<input type="text"/>	Estensione mq:	<input type="text" value="270"/>	Valore di mercato:	<input type="text"/>
	Scheda n°:	<input type="text" value="1203"/>	Condizione giuridica:	<input type="text" value="Patrimoniale disponibile"/>	Reddito dominicale:	<input type="text" value="0"/>	Valore catastale:	<input type="text" value="0"/>							
Provincia:	<input type="text" value="CZ"/>	Comune:	<input type="text" value="Nocera Tirinese"/>	Partita:	<input type="text" value="2245"/>	Foglio:	<input type="text" value="1"/>	Particella:	<input type="text" value="12"/>	Sub:	<input type="text"/>	Estensione mq:	<input type="text" value="1120"/>	Valore di mercato:	<input type="text"/>
	Scheda n°:	<input type="text" value="1204"/>	Condizione giuridica:	<input type="text" value="Patrimoniale disponibile"/>	Reddito dominicale:	<input type="text" value="0"/>	Valore catastale:	<input type="text" value="0"/>							
Provincia:	<input type="text" value="CZ"/>	Comune:	<input type="text" value="Nocera Tirinese"/>	Partita:	<input type="text" value="2245"/>	Foglio:	<input type="text" value="1"/>	Particella:	<input type="text" value="13"/>	Sub:	<input type="text"/>	Estensione mq:	<input type="text" value="710"/>	Valore di mercato:	<input type="text"/>
	Scheda n°:	<input type="text" value="1205"/>	Condizione giuridica:	<input type="text" value="Patrimoniale disponibile"/>	Reddito dominicale:	<input type="text" value="0"/>	Valore catastale:	<input type="text" value="0"/>							
Provincia:	<input type="text" value="CZ"/>	Comune:	<input type="text" value="Nocera Tirinese"/>	Partita:	<input type="text" value="2245"/>	Foglio:	<input type="text" value="1"/>	Particella:	<input type="text" value="14"/>	Sub:	<input type="text"/>	Estensione mq:	<input type="text" value="31630"/>	Valore di mercato:	<input type="text" value="34.476.700"/>
	Scheda n°:	<input type="text" value="1206"/>	Condizione giuridica:	<input type="text" value="Patrimoniale disponibile"/>	Reddito dominicale:	<input type="text" value="158150"/>	Valore catastale:	<input type="text" value="11.861.250"/>							
Provincia:	<input type="text" value="CZ"/>	Comune:	<input type="text" value="Nocera Tirinese"/>	Partita:	<input type="text" value="2245"/>	Foglio:	<input type="text" value="1"/>	Particella:	<input type="text" value="18"/>	Sub:	<input type="text"/>	Estensione mq:	<input type="text" value="220"/>	Valore di mercato:	<input type="text"/>
	Scheda n°:	<input type="text" value="1207"/>	Condizione giuridica:	<input type="text" value="Patrimoniale disponibile"/>	Reddito dominicale:	<input type="text" value="0"/>	Valore catastale:	<input type="text" value="0"/>							
Provincia:	<input type="text" value="CZ"/>	Comune:	<input type="text" value="Nocera Tirinese"/>	Partita:	<input type="text" value="2245"/>	Foglio:	<input type="text" value="1"/>	Particella:	<input type="text" value="19"/>	Sub:	<input type="text"/>	Estensione mq:	<input type="text" value="13560"/>	Valore di mercato:	<input type="text" value="47.188.800"/>
	Scheda n°:	<input type="text" value="1208"/>	Condizione giuridica:	<input type="text" value="Patrimoniale disponibile"/>	Reddito dominicale:	<input type="text" value="40680"/>	Valore catastale:	<input type="text" value="3.051.000"/>							
Provincia:	<input type="text" value="CZ"/>	Comune:	<input type="text" value="Nocera Tirinese"/>	Partita:	<input type="text" value="2245"/>	Foglio:	<input type="text" value="1"/>	Particella:	<input type="text" value="23"/>	Sub:	<input type="text"/>	Estensione mq:	<input type="text" value="35620"/>	Valore di mercato:	<input type="text" value="8.548.800"/>
	Scheda n°:	<input type="text" value="1209"/>	Condizione giuridica:	<input type="text" value="Patrimoniale disponibile"/>	Reddito dominicale:	<input type="text" value="5343"/>	Valore catastale:	<input type="text" value="400.725"/>							
Provincia:	<input type="text" value="CZ"/>	Comune:	<input type="text" value="Nocera Tirinese"/>	Partita:	<input type="text" value="2245"/>	Foglio:	<input type="text" value="1"/>	Particella:	<input type="text" value="25"/>	Sub:	<input type="text"/>	Estensione mq:	<input type="text" value="640"/>	Valore di mercato:	<input type="text" value="153.600"/>
	Scheda n°:	<input type="text" value="1210"/>	Condizione giuridica:	<input type="text" value="Patrimoniale disponibile"/>	Reddito dominicale:	<input type="text" value="96"/>	Valore catastale:	<input type="text" value="7.200"/>							

Provincia:	<input type="text" value="CZ"/>	Comune:	<input type="text" value="Nocera Tirinese"/>	Partita:	<input type="text" value="2245"/>	Foglio:	<input type="text" value="1"/>	Particella:	<input type="text" value="30"/>	Sub:	<input type="text" value=""/>	Estensione mq:	<input type="text" value="1990"/>	Valore di mercato:	<input type="text" value=""/>
	Scheda n°:	<input type="text" value="1211"/>	Condizione giuridica:	<input type="text" value="Patrimoniale disponibile"/>	Reddito dominicale:	<input type="text" value="0"/>	Valore catastale:	<input type="text" value="0"/>							
Provincia:	<input type="text" value="CZ"/>	Comune:	<input type="text" value="Nocera Tirinese"/>	Partita:	<input type="text" value="2245"/>	Foglio:	<input type="text" value="1"/>	Particella:	<input type="text" value="32"/>	Sub:	<input type="text" value=""/>	Estensione mq:	<input type="text" value="1310"/>	Valore di mercato:	<input type="text" value="432.300"/>
	Scheda n°:	<input type="text" value="1212"/>	Condizione giuridica:	<input type="text" value="Patrimoniale disponibile"/>	Reddito dominicale:	<input type="text" value="5895"/>	Valore catastale:	<input type="text" value="442.125"/>							
Provincia:	<input type="text" value="CZ"/>	Comune:	<input type="text" value="Nocera Tirinese"/>	Partita:	<input type="text" value="2245"/>	Foglio:	<input type="text" value="1"/>	Particella:	<input type="text" value="35"/>	Sub:	<input type="text" value=""/>	Estensione mq:	<input type="text" value="1320"/>	Valore di mercato:	<input type="text" value="1.438.800"/>
	Scheda n°:	<input type="text" value="1213"/>	Condizione giuridica:	<input type="text" value="Patrimoniale disponibile"/>	Reddito dominicale:	<input type="text" value="3630"/>	Valore catastale:	<input type="text" value="272.250"/>							
Provincia:	<input type="text" value="CZ"/>	Comune:	<input type="text" value="Nocera Tirinese"/>	Partita:	<input type="text" value="2245"/>	Foglio:	<input type="text" value="1"/>	Particella:	<input type="text" value="36"/>	Sub:	<input type="text" value=""/>	Estensione mq:	<input type="text" value="10010"/>	Valore di mercato:	<input type="text" value="7.807.800"/>
	Scheda n°:	<input type="text" value="1214"/>	Condizione giuridica:	<input type="text" value="Patrimoniale disponibile"/>	Reddito dominicale:	<input type="text" value="20020"/>	Valore catastale:	<input type="text" value="1.501.500"/>							
Provincia:	<input type="text" value="CZ"/>	Comune:	<input type="text" value="Nocera Tirinese"/>	Partita:	<input type="text" value="2245"/>	Foglio:	<input type="text" value="1"/>	Particella:	<input type="text" value="40"/>	Sub:	<input type="text" value=""/>	Estensione mq:	<input type="text" value="17860"/>	Valore di mercato:	<input type="text" value="19.467.400"/>
	Scheda n°:	<input type="text" value="1215"/>	Condizione giuridica:	<input type="text" value="Patrimoniale disponibile"/>	Reddito dominicale:	<input type="text" value="89300"/>	Valore catastale:	<input type="text" value="6.697.500"/>							
Provincia:	<input type="text" value="CZ"/>	Comune:	<input type="text" value="Nocera Tirinese"/>	Partita:	<input type="text" value="2245"/>	Foglio:	<input type="text" value="1"/>	Particella:	<input type="text" value="41"/>	Sub:	<input type="text" value=""/>	Estensione mq:	<input type="text" value="94820"/>	Valore di mercato:	<input type="text" value="329.973.600"/>
	Scheda n°:	<input type="text" value="1216"/>	Condizione giuridica:	<input type="text" value="Patrimoniale disponibile"/>	Reddito dominicale:	<input type="text" value="499805"/>	Valore catastale:	<input type="text" value="37.485.375"/>							
Provincia:	<input type="text" value="CZ"/>	Comune:	<input type="text" value="Nocera Tirinese"/>	Partita:	<input type="text" value="2245"/>	Foglio:	<input type="text" value="1"/>	Particella:	<input type="text" value="44"/>	Sub:	<input type="text" value=""/>	Estensione mq:	<input type="text" value="6730"/>	Valore di mercato:	<input type="text" value="5.249.400"/>
	Scheda n°:	<input type="text" value="1217"/>	Condizione giuridica:	<input type="text" value="Patrimoniale disponibile"/>	Reddito dominicale:	<input type="text" value="10095"/>	Valore catastale:	<input type="text" value="757.125"/>							
Provincia:	<input type="text" value="CZ"/>	Comune:	<input type="text" value="Nocera Tirinese"/>	Partita:	<input type="text" value="2245"/>	Foglio:	<input type="text" value="10"/>	Particella:	<input type="text" value="1"/>	Sub:	<input type="text" value=""/>	Estensione mq:	<input type="text" value="136330"/>	Valore di mercato:	<input type="text" value="32.719.200"/>
	Scheda n°:	<input type="text" value="1296"/>	Condizione giuridica:	<input type="text" value="Patrimoniale disponibile"/>	Reddito dominicale:	<input type="text" value="20450"/>	Valore catastale:	<input type="text" value="1.533.750"/>							
Provincia:	<input type="text" value="CZ"/>	Comune:	<input type="text" value="Nocera Tirinese"/>	Partita:	<input type="text" value="2245"/>	Foglio:	<input type="text" value="10"/>	Particella:	<input type="text" value="2"/>	Sub:	<input type="text" value=""/>	Estensione mq:	<input type="text" value="11340"/>	Valore di mercato:	<input type="text" value="12.360.600"/>
	Scheda n°:	<input type="text" value="1297"/>	Condizione giuridica:	<input type="text" value="Patrimoniale disponibile"/>	Reddito dominicale:	<input type="text" value="31185"/>	Valore catastale:	<input type="text" value="2.338.875"/>							
Provincia:	<input type="text" value="CZ"/>	Comune:	<input type="text" value="Nocera Tirinese"/>	Partita:	<input type="text" value="2245"/>	Foglio:	<input type="text" value="10"/>	Particella:	<input type="text" value="3"/>	Sub:	<input type="text" value=""/>	Estensione mq:	<input type="text" value="2310"/>	Valore di mercato:	<input type="text" value="2.517.900"/>
	Scheda n°:	<input type="text" value="1298"/>	Condizione giuridica:	<input type="text" value="Patrimoniale disponibile"/>	Reddito dominicale:	<input type="text" value="6353"/>	Valore catastale:	<input type="text" value="476.475"/>							
Provincia:	<input type="text" value="CZ"/>	Comune:	<input type="text" value="Nocera Tirinese"/>	Partita:	<input type="text" value="2245"/>	Foglio:	<input type="text" value="10"/>	Particella:	<input type="text" value="31"/>	Sub:	<input type="text" value=""/>	Estensione mq:	<input type="text" value="10380"/>	Valore di mercato:	<input type="text" value="3.425.400"/>
	Scheda n°:	<input type="text" value="1299"/>	Condizione giuridica:	<input type="text" value="Patrimoniale disponibile"/>	Reddito dominicale:	<input type="text" value="6747"/>	Valore catastale:	<input type="text" value="506.025"/>							
Provincia:	<input type="text" value="CZ"/>	Comune:	<input type="text" value="Nocera Tirinese"/>	Partita:	<input type="text" value="2245"/>	Foglio:	<input type="text" value="10"/>	Particella:	<input type="text" value="45"/>	Sub:	<input type="text" value=""/>	Estensione mq:	<input type="text" value="9370"/>	Valore di mercato:	<input type="text" value="3.092.100"/>
	Scheda n°:	<input type="text" value="1300"/>	Condizione giuridica:	<input type="text" value="Patrimoniale disponibile"/>	Reddito dominicale:	<input type="text" value="4217"/>	Valore catastale:	<input type="text" value="316.275"/>							
Provincia:	<input type="text" value="CZ"/>	Comune:	<input type="text" value="Nocera Tirinese"/>	Partita:	<input type="text" value="2245"/>	Foglio:	<input type="text" value="10"/>	Particella:	<input type="text" value="71"/>	Sub:	<input type="text" value=""/>	Estensione mq:	<input type="text" value="4230"/>	Valore di mercato:	<input type="text" value="4.610.700"/>
	Scheda n°:	<input type="text" value="1301"/>	Condizione giuridica:	<input type="text" value="Patrimoniale disponibile"/>	Reddito dominicale:	<input type="text" value="11633"/>	Valore catastale:	<input type="text" value="872.475"/>							

Provincia:	<input type="text" value="CZ"/>	Comune:	<input type="text" value="Nocera Tirinese"/>	Partita:	<input type="text" value="2245"/>	Foglio:	<input type="text" value="2"/>	Particella:	<input type="text" value="1"/>	Sub:	<input type="text" value=""/>	Estensione mq:	<input type="text" value="2400"/>	Valore di mercato:	<input type="text" value="576.000"/>
		Scheda n°:	<input type="text" value="1218"/>	Condizione giuridica:	<input type="text" value="Patrimoniale disponibile"/>	Reddito dominicale:	<input type="text" value="360"/>	Valore catastale:	<input type="text" value="27.000"/>						
Provincia:	<input type="text" value="CZ"/>	Comune:	<input type="text" value="Nocera Tirinese"/>	Partita:	<input type="text" value="2245"/>	Foglio:	<input type="text" value="2"/>	Particella:	<input type="text" value="2"/>	Sub:	<input type="text" value=""/>	Estensione mq:	<input type="text" value="7360"/>	Valore di mercato:	<input type="text" value="12.438.400"/>
		Scheda n°:	<input type="text" value="1219"/>	Condizione giuridica:	<input type="text" value="Patrimoniale disponibile"/>	Reddito dominicale:	<input type="text" value="36800"/>	Valore catastale:	<input type="text" value="2.760.000"/>						
Provincia:	<input type="text" value="CZ"/>	Comune:	<input type="text" value="Nocera Tirinese"/>	Partita:	<input type="text" value="2245"/>	Foglio:	<input type="text" value="2"/>	Particella:	<input type="text" value="3"/>	Sub:	<input type="text" value=""/>	Estensione mq:	<input type="text" value="152380"/>	Valore di mercato:	<input type="text" value="257.522.200"/>
		Scheda n°:	<input type="text" value="1220"/>	Condizione giuridica:	<input type="text" value="Patrimoniale disponibile"/>	Reddito dominicale:	<input type="text" value="761900"/>	Valore catastale:	<input type="text" value="57.142.500"/>						
Provincia:	<input type="text" value="CZ"/>	Comune:	<input type="text" value="Nocera Tirinese"/>	Partita:	<input type="text" value="2245"/>	Foglio:	<input type="text" value="2"/>	Particella:	<input type="text" value="4"/>	Sub:	<input type="text" value=""/>	Estensione mq:	<input type="text" value="6180"/>	Valore di mercato:	<input type="text" value="2.039.400"/>
		Scheda n°:	<input type="text" value="1221"/>	Condizione giuridica:	<input type="text" value="Patrimoniale disponibile"/>	Reddito dominicale:	<input type="text" value="2781"/>	Valore catastale:	<input type="text" value="208.575"/>						
Provincia:	<input type="text" value="CZ"/>	Comune:	<input type="text" value="Nocera Tirinese"/>	Partita:	<input type="text" value="2245"/>	Foglio:	<input type="text" value="2"/>	Particella:	<input type="text" value="5"/>	Sub:	<input type="text" value=""/>	Estensione mq:	<input type="text" value="518840"/>	Valore di mercato:	<input type="text" value="1.805.563.200"/>
		Scheda n°:	<input type="text" value="1222"/>	Condizione giuridica:	<input type="text" value="Patrimoniale disponibile"/>	Reddito dominicale:	<input type="text" value="2723910"/>	Valore catastale:	<input type="text" value="204.293.250"/>						
Provincia:	<input type="text" value="CZ"/>	Comune:	<input type="text" value="Nocera Tirinese"/>	Partita:	<input type="text" value="2245"/>	Foglio:	<input type="text" value="2"/>	Particella:	<input type="text" value="6"/>	Sub:	<input type="text" value=""/>	Estensione mq:	<input type="text" value="3620"/>	Valore di mercato:	<input type="text" value="2.968.400"/>
		Scheda n°:	<input type="text" value="1223"/>	Condizione giuridica:	<input type="text" value="Patrimoniale disponibile"/>	Reddito dominicale:	<input type="text" value="6335"/>	Valore catastale:	<input type="text" value="475.125"/>						
Provincia:	<input type="text" value="CZ"/>	Comune:	<input type="text" value="Nocera Tirinese"/>	Partita:	<input type="text" value="2245"/>	Foglio:	<input type="text" value="2"/>	Particella:	<input type="text" value="7"/>	Sub:	<input type="text" value=""/>	Estensione mq:	<input type="text" value="3610"/>	Valore di mercato:	<input type="text" value="866.400"/>
		Scheda n°:	<input type="text" value="1224"/>	Condizione giuridica:	<input type="text" value="Patrimoniale disponibile"/>	Reddito dominicale:	<input type="text" value="5415"/>	Valore catastale:	<input type="text" value="406.125"/>						
Provincia:	<input type="text" value="CZ"/>	Comune:	<input type="text" value="Nocera Tirinese"/>	Partita:	<input type="text" value="2245"/>	Foglio:	<input type="text" value="2"/>	Particella:	<input type="text" value="8"/>	Sub:	<input type="text" value=""/>	Estensione mq:	<input type="text" value="11530"/>	Valore di mercato:	<input type="text" value="12.567.700"/>
		Scheda n°:	<input type="text" value="1225"/>	Condizione giuridica:	<input type="text" value="Patrimoniale disponibile"/>	Reddito dominicale:	<input type="text" value="46120"/>	Valore catastale:	<input type="text" value="3.459.000"/>						
Provincia:	<input type="text" value="CZ"/>	Comune:	<input type="text" value="Nocera Tirinese"/>	Partita:	<input type="text" value="2245"/>	Foglio:	<input type="text" value="2"/>	Particella:	<input type="text" value="9"/>	Sub:	<input type="text" value=""/>	Estensione mq:	<input type="text" value="360"/>	Valore di mercato:	<input type="text" value=""/>
		Scheda n°:	<input type="text" value="1226"/>	Condizione giuridica:	<input type="text" value="Patrimoniale disponibile"/>	Reddito dominicale:	<input type="text" value="0"/>	Valore catastale:	<input type="text" value="0"/>						
Provincia:	<input type="text" value="CZ"/>	Comune:	<input type="text" value="Nocera Tirinese"/>	Partita:	<input type="text" value="2245"/>	Foglio:	<input type="text" value="2"/>	Particella:	<input type="text" value="10"/>	Sub:	<input type="text" value=""/>	Estensione mq:	<input type="text" value="18050"/>	Valore di mercato:	<input type="text" value="19.674.500"/>
		Scheda n°:	<input type="text" value="1227"/>	Condizione giuridica:	<input type="text" value="Patrimoniale disponibile"/>	Reddito dominicale:	<input type="text" value="18050"/>	Valore catastale:	<input type="text" value="1.353.750"/>						
Provincia:	<input type="text" value="CZ"/>	Comune:	<input type="text" value="Nocera Tirinese"/>	Partita:	<input type="text" value="2245"/>	Foglio:	<input type="text" value="2"/>	Particella:	<input type="text" value="11"/>	Sub:	<input type="text" value=""/>	Estensione mq:	<input type="text" value="430"/>	Valore di mercato:	<input type="text" value=""/>
		Scheda n°:	<input type="text" value="1228"/>	Condizione giuridica:	<input type="text" value="Patrimoniale disponibile"/>	Reddito dominicale:	<input type="text" value="0"/>	Valore catastale:	<input type="text" value="0"/>						
Provincia:	<input type="text" value="CZ"/>	Comune:	<input type="text" value="Nocera Tirinese"/>	Partita:	<input type="text" value="2245"/>	Foglio:	<input type="text" value="2"/>	Particella:	<input type="text" value="12"/>	Sub:	<input type="text" value=""/>	Estensione mq:	<input type="text" value="27480"/>	Valore di mercato:	<input type="text" value="9.068.400"/>
		Scheda n°:	<input type="text" value="1229"/>	Condizione giuridica:	<input type="text" value="Patrimoniale disponibile"/>	Reddito dominicale:	<input type="text" value="17862"/>	Valore catastale:	<input type="text" value="1.339.650"/>						
Provincia:	<input type="text" value="CZ"/>	Comune:	<input type="text" value="Nocera Tirinese"/>	Partita:	<input type="text" value="2245"/>	Foglio:	<input type="text" value="2"/>	Particella:	<input type="text" value="13"/>	Sub:	<input type="text" value=""/>	Estensione mq:	<input type="text" value="1360"/>	Valore di mercato:	<input type="text" value="2.869.600"/>
		Scheda n°:	<input type="text" value="1230"/>	Condizione giuridica:	<input type="text" value="Patrimoniale disponibile"/>	Reddito dominicale:	<input type="text" value="7480"/>	Valore catastale:	<input type="text" value="561.000"/>						

Provincia:	CZ	Comune:	Nocera Tirinese	Partita:	2245	Foglio:	2	Particella:	14	Sub:		Estensione mq:	8940	Valore di mercato:	2.145.600
		Scheda n°:	1231	Condizione giuridica:	Patrimoniale disponibile			Reddito dominicale:	1341			Valore catastale:	100.575		
Provincia:	CZ	Comune:	Nocera Tirinese	Partita:	2245	Foglio:	2	Particella:	15	Sub:		Estensione mq:	1080	Valore di mercato:	259.200
		Scheda n°:	1232	Condizione giuridica:	Patrimoniale disponibile			Reddito dominicale:	162			Valore catastale:	12.150		
Provincia:	CZ	Comune:	Nocera Tirinese	Partita:	2245	Foglio:	2	Particella:	16	Sub:		Estensione mq:	2860	Valore di mercato:	3.117.400
		Scheda n°:	1233	Condizione giuridica:	Patrimoniale disponibile			Reddito dominicale:	14300			Valore catastale:	1.072.500		
Provincia:	CZ	Comune:	Nocera Tirinese	Partita:	2245	Foglio:	2	Particella:	17	Sub:		Estensione mq:	6080	Valore di mercato:	1.459.200
		Scheda n°:	1234	Condizione giuridica:	Patrimoniale disponibile			Reddito dominicale:	912			Valore catastale:	68.400		
Provincia:	CZ	Comune:	Nocera Tirinese	Partita:	2245	Foglio:	2	Particella:	18	Sub:		Estensione mq:	3610	Valore di mercato:	3.934.900
		Scheda n°:	1235	Condizione giuridica:	Patrimoniale disponibile			Reddito dominicale:	9928			Valore catastale:	744.600		
Provincia:	CZ	Comune:	Nocera Tirinese	Partita:	2245	Foglio:	2	Particella:	19	Sub:		Estensione mq:	18480	Valore di mercato:	20.143.200
		Scheda n°:	1236	Condizione giuridica:	Patrimoniale disponibile			Reddito dominicale:	50820			Valore catastale:	3.811.500		
Provincia:	CZ	Comune:	Nocera Tirinese	Partita:	2245	Foglio:	2	Particella:	20	Sub:		Estensione mq:	5440	Valore di mercato:	1.305.600
		Scheda n°:	1237	Condizione giuridica:	Patrimoniale disponibile			Reddito dominicale:	1904			Valore catastale:	142.800		
Provincia:	CZ	Comune:	Nocera Tirinese	Partita:	2245	Foglio:	2	Particella:	21	Sub:		Estensione mq:	6140	Valore di mercato:	21.367.200
		Scheda n°:	1238	Condizione giuridica:	Patrimoniale disponibile			Reddito dominicale:	32235			Valore catastale:	2.417.625		
Provincia:	CZ	Comune:	Nocera Tirinese	Partita:	2245	Foglio:	2	Particella:	22	Sub:		Estensione mq:	2210	Valore di mercato:	729.300
		Scheda n°:	1239	Condizione giuridica:	Patrimoniale disponibile			Reddito dominicale:	1437			Valore catastale:	107.775		
Provincia:	CZ	Comune:	Nocera Tirinese	Partita:	2245	Foglio:	2	Particella:	23	Sub:		Estensione mq:	7040	Valore di mercato:	2.323.200
		Scheda n°:	1240	Condizione giuridica:	Patrimoniale disponibile			Reddito dominicale:	4576			Valore catastale:	343.200		
Provincia:	CZ	Comune:	Nocera Tirinese	Partita:	2245	Foglio:	3	Particella:	1	Sub:		Estensione mq:	167000	Valore di mercato:	40.080.000
		Scheda n°:	1241	Condizione giuridica:	Patrimoniale disponibile			Reddito dominicale:	58450			Valore catastale:	4.383.750		
Provincia:	CZ	Comune:	Nocera Tirinese	Partita:	2245	Foglio:	3	Particella:	2	Sub:		Estensione mq:	8670	Valore di mercato:	9.450.300
		Scheda n°:	1242	Condizione giuridica:	Patrimoniale disponibile			Reddito dominicale:	34680			Valore catastale:	2.601.000		
Provincia:	CZ	Comune:	Nocera Tirinese	Partita:	2245	Foglio:	3	Particella:	4	Sub:		Estensione mq:	148080	Valore di mercato:	35.539.200
		Scheda n°:	1243	Condizione giuridica:	Patrimoniale disponibile			Reddito dominicale:	22212			Valore catastale:	1.665.900		

Provincia:	CZ	Comune:	Nocera Tirinese	Partita:	2245	Foglio:	3	Particella:	5	Sub:		Estensione mq:	21500	Valore di mercato:	23.435.000
		Scheda n°:	1244	Condizione giuridica:	Patrimoniale disponibile	Reddito dominicale:	86000	Valore catastale:	6.450.000						
Provincia:	CZ	Comune:	Nocera Tirinese	Partita:	2245	Foglio:	3	Particella:	6	Sub:		Estensione mq:	1990	Valore di mercato:	4.198.900
		Scheda n°:	1245	Condizione giuridica:	Patrimoniale disponibile	Reddito dominicale:	10945	Valore catastale:	820.875						
Provincia:	CZ	Comune:	Nocera Tirinese	Partita:	2245	Foglio:	3	Particella:	7	Sub:		Estensione mq:	9870	Valore di mercato:	10.758.300
		Scheda n°:	1246	Condizione giuridica:	Patrimoniale disponibile	Reddito dominicale:	27143	Valore catastale:	2.035.725						
Provincia:	CZ	Comune:	Nocera Tirinese	Partita:	2245	Foglio:	3	Particella:	23	Sub:		Estensione mq:	68380	Valore di mercato:	16.411.200
		Scheda n°:	1247	Condizione giuridica:	Patrimoniale disponibile	Reddito dominicale:	10257	Valore catastale:	769.275						
Provincia:	CZ	Comune:	Nocera Tirinese	Partita:	2245	Foglio:	3	Particella:	24	Sub:		Estensione mq:	24420	Valore di mercato:	5.860.800
		Scheda n°:	1248	Condizione giuridica:	Patrimoniale disponibile	Reddito dominicale:	8547	Valore catastale:	641.025						
Provincia:	CZ	Comune:	Nocera Tirinese	Partita:	2245	Foglio:	3	Particella:	25	Sub:		Estensione mq:	600	Valore di mercato:	198.000
		Scheda n°:	1249	Condizione giuridica:	Patrimoniale disponibile	Reddito dominicale:	390	Valore catastale:	29.250						
Provincia:	CZ	Comune:	Nocera Tirinese	Partita:	2245	Foglio:	3	Particella:	26	Sub:		Estensione mq:	1440	Valore di mercato:	475.200
		Scheda n°:	1250	Condizione giuridica:	Patrimoniale disponibile	Reddito dominicale:	936	Valore catastale:	70.200						
Provincia:	CZ	Comune:	Nocera Tirinese	Partita:	2245	Foglio:	3	Particella:	27	Sub:		Estensione mq:	850	Valore di mercato:	280.500
		Scheda n°:	1251	Condizione giuridica:	Patrimoniale disponibile	Reddito dominicale:	563	Valore catastale:	42.225						
Provincia:	CZ	Comune:	Nocera Tirinese	Partita:	2245	Foglio:	6	Particella:	20	Sub:		Estensione mq:	23700	Valore di mercato:	3.792.000
		Scheda n°:	1252	Condizione giuridica:	Patrimoniale disponibile	Reddito dominicale:	0	Valore catastale:	0						
Provincia:	CZ	Comune:	Nocera Tirinese	Partita:	2245	Foglio:	6	Particella:	21	Sub:		Estensione mq:	27300	Valore di mercato:	57.603.000
		Scheda n°:	1302	Condizione giuridica:	Patrimoniale disponibile	Reddito dominicale:	150150	Valore catastale:	11.261.250						
Provincia:	CZ	Comune:	Nocera Tirinese	Partita:	2245	Foglio:	6	Particella:	22	Sub:		Estensione mq:	3760	Valore di mercato:	7.933.600
		Scheda n°:	1304	Condizione giuridica:	Patrimoniale disponibile	Reddito dominicale:	12220	Valore catastale:	916.500						
Provincia:	CZ	Comune:	Nocera Tirinese	Partita:	2245	Foglio:	6	Particella:	23	Sub:		Estensione mq:	1720	Valore di mercato:	275.200
		Scheda n°:	1305	Condizione giuridica:	Patrimoniale disponibile	Reddito dominicale:	167	Valore catastale:	12.525						
Provincia:	CZ	Comune:	Nocera Tirinese	Partita:	2245	Foglio:	6	Particella:	24	Sub:		Estensione mq:	5470	Valore di mercato:	875.200
		Scheda n°:	1306	Condizione giuridica:	Patrimoniale disponibile	Reddito dominicale:	542	Valore catastale:	40.650						

Provincia:	CZ	Comune:	Nocera Tirinese	Partita:	2245	Foglio:	6	Particella:	25	Sub:		Estensione mq:	14070	Valore di mercato:	29.687.700
		Scheda n°:	1253	Condizione giuridica:	Patrimoniale disponibile	Reddito dominicale:	77385	Valore catastale:	5.803.875						
Provincia:	CZ	Comune:	Nocera Tirinese	Partita:	2245	Foglio:	6	Particella:	26	Sub:		Estensione mq:	588130	Valore di mercato:	1.240.954.300
		Scheda n°:	1254	Condizione giuridica:	Patrimoniale disponibile	Reddito dominicale:	1911423	Valore catastale:	143.356.725						
Provincia:	CZ	Comune:	Nocera Tirinese	Partita:	2245	Foglio:	6	Particella:	27	Sub:		Estensione mq:	94100	Valore di mercato:	198.551.000
		Scheda n°:	1255	Condizione giuridica:	Patrimoniale disponibile	Reddito dominicale:	308325	Valore catastale:	23.124.375						
Provincia:	CZ	Comune:	Nocera Tirinese	Partita:	2245	Foglio:	6	Particella:	28	Sub:		Estensione mq:	2380	Valore di mercato:	2.594.200
		Scheda n°:	1256	Condizione giuridica:	Patrimoniale disponibile	Reddito dominicale:	9520	Valore catastale:	714.000						
Provincia:	CZ	Comune:	Nocera Tirinese	Partita:	2245	Foglio:	6	Particella:	29	Sub:		Estensione mq:	7040	Valore di mercato:	24.499.200
		Scheda n°:	1257	Condizione giuridica:	Patrimoniale disponibile	Reddito dominicale:	36960	Valore catastale:	2.772.000						
Provincia:	CZ	Comune:	Nocera Tirinese	Partita:	2245	Foglio:	6	Particella:	30	Sub:		Estensione mq:	92430	Valore di mercato:	321.656.400
		Scheda n°:	1258	Condizione giuridica:	Patrimoniale disponibile	Reddito dominicale:	962010	Valore catastale:	72.150.750						
Provincia:	CZ	Comune:	Nocera Tirinese	Partita:	2245	Foglio:	6	Particella:	31	Sub:		Estensione mq:	1830	Valore di mercato:	3.092.700
		Scheda n°:	1259	Condizione giuridica:	Patrimoniale disponibile	Reddito dominicale:	6405	Valore catastale:	480.375						
Provincia:	CZ	Comune:	Nocera Tirinese	Partita:	2245	Foglio:	6	Particella:	32	Sub:		Estensione mq:	4100	Valore di mercato:	14.268.000
		Scheda n°:	1260	Condizione giuridica:	Patrimoniale disponibile	Reddito dominicale:	21525	Valore catastale:	1.614.375						
Provincia:	CZ	Comune:	Nocera Tirinese	Partita:	2245	Foglio:	6	Particella:	33	Sub:		Estensione mq:	470	Valore di mercato:	
		Scheda n°:	1261	Condizione giuridica:	Patrimoniale disponibile	Reddito dominicale:	0	Valore catastale:	0						
Provincia:	CZ	Comune:	Nocera Tirinese	Partita:	2245	Foglio:	6	Particella:	34	Sub:		Estensione mq:	240	Valore di mercato:	
		Scheda n°:	1262	Condizione giuridica:	Patrimoniale disponibile	Reddito dominicale:	0	Valore catastale:	0						
Provincia:	CZ	Comune:	Nocera Tirinese	Partita:	2245	Foglio:	6	Particella:	35	Sub:		Estensione mq:	2080	Valore di mercato:	2.267.200
		Scheda n°:	1263	Condizione giuridica:	Patrimoniale disponibile	Reddito dominicale:	10400	Valore catastale:	780.000						
Provincia:	CZ	Comune:	Nocera Tirinese	Partita:	2245	Foglio:	6	Particella:	36	Sub:		Estensione mq:	87430	Valore di mercato:	304.256.400
		Scheda n°:	1264	Condizione giuridica:	Patrimoniale disponibile	Reddito dominicale:	459008	Valore catastale:	34.425.600						
Provincia:	CZ	Comune:	Nocera Tirinese	Partita:	2245	Foglio:	6	Particella:	37	Sub:		Estensione mq:	2440	Valore di mercato:	2.659.600
		Scheda n°:	1265	Condizione giuridica:	Patrimoniale disponibile	Reddito dominicale:	9760	Valore catastale:	732.000						

Provincia:	CZ	Comune:	Nocera Tirinese	Partita:	2245	Foglio:	6	Particella:	38	Sub:		Estensione mq:	8550	Valore di mercato:	9.319.500
		Scheda n°:	1266	Condizione giuridica:	Patrimoniale disponibile	Reddito dominicale:	34200	Valore catastale:	2.565.000						
Provincia:	CZ	Comune:	Nocera Tirinese	Partita:	2245	Foglio:	6	Particella:	40	Sub:		Estensione mq:	28530	Valore di mercato:	60.198.300
		Scheda n°:	1303	Condizione giuridica:	Patrimoniale disponibile	Reddito dominicale:	156915	Valore catastale:	11.768.625						
Provincia:	CZ	Comune:	Nocera Tirinese	Partita:	2245	Foglio:	7	Particella:	1	Sub:		Estensione mq:	14980	Valore di mercato:	2.396.800
		Scheda n°:	1267	Condizione giuridica:	Patrimoniale disponibile	Reddito dominicale:	0	Valore catastale:	0						
Provincia:	CZ	Comune:	Nocera Tirinese	Partita:	2245	Foglio:	7	Particella:	2	Sub:		Estensione mq:	61480	Valore di mercato:	129.722.800
		Scheda n°:	1307	Condizione giuridica:	Patrimoniale disponibile	Reddito dominicale:	199810	Valore catastale:	14.985.750						
Provincia:	CZ	Comune:	Nocera Tirinese	Partita:	2245	Foglio:	7	Particella:	4	Sub:		Estensione mq:	71360	Valore di mercato:	23.548.800
		Scheda n°:	1309	Condizione giuridica:	Patrimoniale disponibile	Reddito dominicale:	32112	Valore catastale:	2.408.400						
Provincia:	CZ	Comune:	Nocera Tirinese	Partita:	2245	Foglio:	7	Particella:	5	Sub:		Estensione mq:	8520	Valore di mercato:	17.977.200
		Scheda n°:	1312	Condizione giuridica:	Patrimoniale disponibile	Reddito dominicale:	27690	Valore catastale:	2.076.750						
Provincia:	CZ	Comune:	Nocera Tirinese	Partita:	2245	Foglio:	7	Particella:	8	Sub:		Estensione mq:	45920	Valore di mercato:	50.052.800
		Scheda n°:	1313	Condizione giuridica:	Patrimoniale disponibile	Reddito dominicale:	126280	Valore catastale:	9.471.000						
Provincia:	CZ	Comune:	Nocera Tirinese	Partita:	2245	Foglio:	7	Particella:	9	Sub:		Estensione mq:	2070	Valore di mercato:	331.200
		Scheda n°:	1316	Condizione giuridica:	Patrimoniale disponibile	Reddito dominicale:	207	Valore catastale:	15.525						
Provincia:	CZ	Comune:	Nocera Tirinese	Partita:	2245	Foglio:	7	Particella:	10	Sub:		Estensione mq:	59560	Valore di mercato:	19.654.800
		Scheda n°:	1268	Condizione giuridica:	Patrimoniale disponibile	Reddito dominicale:	38714	Valore catastale:	2.903.550						
Provincia:	CZ	Comune:	Nocera Tirinese	Partita:	2245	Foglio:	7	Particella:	11	Sub:		Estensione mq:	620	Valore di mercato:	675.800
		Scheda n°:	1318	Condizione giuridica:	Patrimoniale disponibile	Reddito dominicale:	1705	Valore catastale:	127.875						
Provincia:	CZ	Comune:	Nocera Tirinese	Partita:	2245	Foglio:	7	Particella:	12	Sub:		Estensione mq:	3820	Valore di mercato:	8.060.200
		Scheda n°:	1320	Condizione giuridica:	Patrimoniale disponibile	Reddito dominicale:	12415	Valore catastale:	931.125						
Provincia:	CZ	Comune:	Nocera Tirinese	Partita:	2245	Foglio:	7	Particella:	13	Sub:		Estensione mq:	3110	Valore di mercato:	6.562.100
		Scheda n°:	1322	Condizione giuridica:	Patrimoniale disponibile	Reddito dominicale:	6220	Valore catastale:	466.500						
Provincia:	CZ	Comune:	Nocera Tirinese	Partita:	2245	Foglio:	7	Particella:	14	Sub:		Estensione mq:	17550	Valore di mercato:	37.030.500
		Scheda n°:	1308	Condizione giuridica:	Patrimoniale disponibile	Reddito dominicale:	57038	Valore catastale:	4.277.850						

Provincia:	CZ	Comune:	Nocera Tirinese	Partita:	2245	Foglio:	7	Particella:	15	Sub:		Estensione mq:	1760	Valore di mercato:	580.800
		Scheda n°:	1310	Condizione giuridica:	Patrimoniale disponibile	Reddito dominicale:	792	Valore catastale:	59.400						
Provincia:	CZ	Comune:	Nocera Tirinese	Partita:	2245	Foglio:	7	Particella:	16	Sub:		Estensione mq:	4760	Valore di mercato:	1.570.800
		Scheda n°:	1311	Condizione giuridica:	Patrimoniale disponibile	Reddito dominicale:	2142	Valore catastale:	160.650						
Provincia:	CZ	Comune:	Nocera Tirinese	Partita:	2245	Foglio:	7	Particella:	17	Sub:		Estensione mq:	5350	Valore di mercato:	5.831.500
		Scheda n°:	1314	Condizione giuridica:	Patrimoniale disponibile	Reddito dominicale:	14713	Valore catastale:	1.103.475						
Provincia:	CZ	Comune:	Nocera Tirinese	Partita:	2245	Foglio:	7	Particella:	18	Sub:		Estensione mq:	20	Valore di mercato:	21.800
		Scheda n°:	1315	Condizione giuridica:	Patrimoniale disponibile	Reddito dominicale:	55	Valore catastale:	4.125						
Provincia:	CZ	Comune:	Nocera Tirinese	Partita:	2245	Foglio:	7	Particella:	19	Sub:		Estensione mq:	830	Valore di mercato:	132.800
		Scheda n°:	1317	Condizione giuridica:	Patrimoniale disponibile	Reddito dominicale:	83	Valore catastale:	6.225						
Provincia:	CZ	Comune:	Nocera Tirinese	Partita:	2245	Foglio:	7	Particella:	20	Sub:		Estensione mq:	1740	Valore di mercato:	1.896.600
		Scheda n°:	1319	Condizione giuridica:	Patrimoniale disponibile	Reddito dominicale:	4785	Valore catastale:	358.875						
Provincia:	CZ	Comune:	Nocera Tirinese	Partita:	2245	Foglio:	7	Particella:	21	Sub:		Estensione mq:	5100	Valore di mercato:	10.761.000
		Scheda n°:	1321	Condizione giuridica:	Patrimoniale disponibile	Reddito dominicale:	16575	Valore catastale:	1.243.125						
Provincia:	CZ	Comune:	Nocera Tirinese	Partita:	2245	Foglio:	7	Particella:	22	Sub:		Estensione mq:	1160	Valore di mercato:	2.447.600
		Scheda n°:	1323	Condizione giuridica:	Patrimoniale disponibile	Reddito dominicale:	2320	Valore catastale:	174.000						
Provincia:	CZ	Comune:	Nocera Tirinese	Partita:	2245	Foglio:	8	Particella:	1	Sub:		Estensione mq:	147670	Valore di mercato:	311.583.700
		Scheda n°:	1269	Condizione giuridica:	Patrimoniale disponibile	Reddito dominicale:	516845	Valore catastale:	38.763.375						
Provincia:	CZ	Comune:	Nocera Tirinese	Partita:	2245	Foglio:	8	Particella:	2	Sub:		Estensione mq:	5680	Valore di mercato:	908.800
		Scheda n°:	1270	Condizione giuridica:	Patrimoniale disponibile	Reddito dominicale:	0	Valore catastale:	0						
Provincia:	CZ	Comune:	Nocera Tirinese	Partita:	2245	Foglio:	8	Particella:	3	Sub:		Estensione mq:	25340	Valore di mercato:	6.081.600
		Scheda n°:	1271	Condizione giuridica:	Patrimoniale disponibile	Reddito dominicale:	3801	Valore catastale:	285.075						
Provincia:	CZ	Comune:	Nocera Tirinese	Partita:	2245	Foglio:	8	Particella:	4	Sub:		Estensione mq:	296260	Valore di mercato:	97.765.800
		Scheda n°:	1272	Condizione giuridica:	Patrimoniale disponibile	Reddito dominicale:	133317	Valore catastale:	9.998.775						
Provincia:	CZ	Comune:	Nocera Tirinese	Partita:	2245	Foglio:	8	Particella:	5	Sub:		Estensione mq:	369650	Valore di mercato:	779.961.500
		Scheda n°:	1273	Condizione giuridica:	Patrimoniale disponibile	Reddito dominicale:	1201363	Valore catastale:	90.102.225						



Provincia:	<input type="text" value="CZ"/>	Comune:	<input type="text" value="Nocera Tirinese"/>	Partita:	<input type="text" value="2245"/>	Foglio:	<input type="text" value="9"/>	Particella:	<input type="text" value="1"/>	Sub:	<input type="text"/>	Estensione mq:	<input type="text" value="25450"/>	Valore di mercato:	<input type="text" value="88.566.000"/>
		Scheda n°:	<input type="text" value="1274"/>	Condizione giuridica:	<input type="text" value="Patrimoniale disponibile"/>	Reddito dominicale:	<input type="text" value="133613"/>	Valore catastale:	<input type="text" value="10.020.975"/>						
Provincia:	<input type="text" value="CZ"/>	Comune:	<input type="text" value="Nocera Tirinese"/>	Partita:	<input type="text" value="2245"/>	Foglio:	<input type="text" value="9"/>	Particella:	<input type="text" value="2"/>	Sub:	<input type="text"/>	Estensione mq:	<input type="text" value="89330"/>	Valore di mercato:	<input type="text" value="310.868.400"/>
		Scheda n°:	<input type="text" value="1275"/>	Condizione giuridica:	<input type="text" value="Patrimoniale disponibile"/>	Reddito dominicale:	<input type="text" value="468983"/>	Valore catastale:	<input type="text" value="35.173.725"/>						
Provincia:	<input type="text" value="CZ"/>	Comune:	<input type="text" value="Nocera Tirinese"/>	Partita:	<input type="text" value="2245"/>	Foglio:	<input type="text" value="9"/>	Particella:	<input type="text" value="3"/>	Sub:	<input type="text"/>	Estensione mq:	<input type="text" value="17320"/>	Valore di mercato:	<input type="text" value="29.270.800"/>
		Scheda n°:	<input type="text" value="1276"/>	Condizione giuridica:	<input type="text" value="Patrimoniale disponibile"/>	Reddito dominicale:	<input type="text" value="86600"/>	Valore catastale:	<input type="text" value="6.495.000"/>						
Provincia:	<input type="text" value="CZ"/>	Comune:	<input type="text" value="Nocera Tirinese"/>	Partita:	<input type="text" value="2245"/>	Foglio:	<input type="text" value="9"/>	Particella:	<input type="text" value="4"/>	Sub:	<input type="text"/>	Estensione mq:	<input type="text" value="11820"/>	Valore di mercato:	<input type="text" value="19.975.800"/>
		Scheda n°:	<input type="text" value="1277"/>	Condizione giuridica:	<input type="text" value="Patrimoniale disponibile"/>	Reddito dominicale:	<input type="text" value="59100"/>	Valore catastale:	<input type="text" value="4.432.500"/>						
Provincia:	<input type="text" value="CZ"/>	Comune:	<input type="text" value="Nocera Tirinese"/>	Partita:	<input type="text" value="2245"/>	Foglio:	<input type="text" value="9"/>	Particella:	<input type="text" value="5"/>	Sub:	<input type="text"/>	Estensione mq:	<input type="text" value="60880"/>	Valore di mercato:	<input type="text" value="456.600.000"/>
		Scheda n°:	<input type="text" value="1278"/>	Condizione giuridica:	<input type="text" value="Patrimoniale disponibile"/>	Reddito dominicale:	<input type="text" value="1019740"/>	Valore catastale:	<input type="text" value="76.480.500"/>						
Provincia:	<input type="text" value="CZ"/>	Comune:	<input type="text" value="Nocera Tirinese"/>	Partita:	<input type="text" value="2245"/>	Foglio:	<input type="text" value="9"/>	Particella:	<input type="text" value="6"/>	Sub:	<input type="text"/>	Estensione mq:	<input type="text" value="240"/>	Valore di mercato:	<input type="text"/>
		Scheda n°:	<input type="text" value="1279"/>	Condizione giuridica:	<input type="text" value="Patrimoniale disponibile"/>	Reddito dominicale:	<input type="text" value="0"/>	Valore catastale:	<input type="text" value="0"/>						
Provincia:	<input type="text" value="CZ"/>	Comune:	<input type="text" value="Nocera Tirinese"/>	Partita:	<input type="text" value="2245"/>	Foglio:	<input type="text" value="9"/>	Particella:	<input type="text" value="7"/>	Sub:	<input type="text"/>	Estensione mq:	<input type="text" value="1680"/>	Valore di mercato:	<input type="text"/>
		Scheda n°:	<input type="text" value="1280"/>	Condizione giuridica:	<input type="text" value="Patrimoniale disponibile"/>	Reddito dominicale:	<input type="text" value="0"/>	Valore catastale:	<input type="text" value="0"/>						
Provincia:	<input type="text" value="CZ"/>	Comune:	<input type="text" value="Nocera Tirinese"/>	Partita:	<input type="text" value="2245"/>	Foglio:	<input type="text" value="9"/>	Particella:	<input type="text" value="8"/>	Sub:	<input type="text"/>	Estensione mq:	<input type="text" value="2700"/>	Valore di mercato:	<input type="text" value="5.886.000"/>
		Scheda n°:	<input type="text" value="1281"/>	Condizione giuridica:	<input type="text" value="Patrimoniale disponibile"/>	Reddito dominicale:	<input type="text" value="13500"/>	Valore catastale:	<input type="text" value="1.012.500"/>						
Provincia:	<input type="text" value="CZ"/>	Comune:	<input type="text" value="Nocera Tirinese"/>	Partita:	<input type="text" value="2245"/>	Foglio:	<input type="text" value="9"/>	Particella:	<input type="text" value="9"/>	Sub:	<input type="text"/>	Estensione mq:	<input type="text" value="3630"/>	Valore di mercato:	<input type="text" value="7.913.400"/>
		Scheda n°:	<input type="text" value="1282"/>	Condizione giuridica:	<input type="text" value="Patrimoniale disponibile"/>	Reddito dominicale:	<input type="text" value="17243"/>	Valore catastale:	<input type="text" value="1.293.225"/>						
Provincia:	<input type="text" value="CZ"/>	Comune:	<input type="text" value="Nocera Tirinese"/>	Partita:	<input type="text" value="2245"/>	Foglio:	<input type="text" value="9"/>	Particella:	<input type="text" value="10"/>	Sub:	<input type="text"/>	Estensione mq:	<input type="text" value="5240"/>	Valore di mercato:	<input type="text" value="5.711.600"/>
		Scheda n°:	<input type="text" value="1283"/>	Condizione giuridica:	<input type="text" value="Patrimoniale disponibile"/>	Reddito dominicale:	<input type="text" value="26200"/>	Valore catastale:	<input type="text" value="1.965.000"/>						
Provincia:	<input type="text" value="CZ"/>	Comune:	<input type="text" value="Nocera Tirinese"/>	Partita:	<input type="text" value="2245"/>	Foglio:	<input type="text" value="9"/>	Particella:	<input type="text" value="12"/>	Sub:	<input type="text"/>	Estensione mq:	<input type="text" value="2480"/>	Valore di mercato:	<input type="text" value="2.703.200"/>
		Scheda n°:	<input type="text" value="1284"/>	Condizione giuridica:	<input type="text" value="Patrimoniale disponibile"/>	Reddito dominicale:	<input type="text" value="2480"/>	Valore catastale:	<input type="text" value="186.000"/>						
Provincia:	<input type="text" value="CZ"/>	Comune:	<input type="text" value="Nocera Tirinese"/>	Partita:	<input type="text" value="2245"/>	Foglio:	<input type="text" value="9"/>	Particella:	<input type="text" value="14"/>	Sub:	<input type="text"/>	Estensione mq:	<input type="text" value="45910"/>	Valore di mercato:	<input type="text" value="96.870.100"/>
		Scheda n°:	<input type="text" value="1285"/>	Condizione giuridica:	<input type="text" value="Patrimoniale disponibile"/>	Reddito dominicale:	<input type="text" value="149208"/>	Valore catastale:	<input type="text" value="11.190.600"/>						
Provincia:	<input type="text" value="CZ"/>	Comune:	<input type="text" value="Nocera Tirinese"/>	Partita:	<input type="text" value="2245"/>	Foglio:	<input type="text" value="9"/>	Particella:	<input type="text" value="16"/>	Sub:	<input type="text"/>	Estensione mq:	<input type="text" value="18440"/>	Valore di mercato:	<input type="text" value="2.950.400"/>
		Scheda n°:	<input type="text" value="1286"/>	Condizione giuridica:	<input type="text" value="Patrimoniale disponibile"/>	Reddito dominicale:	<input type="text" value="1844"/>	Valore catastale:	<input type="text" value="138.300"/>						

Provincia:	CZ	Comune:	Nocera Tirinese	Partita:	2245	Foglio:	9	Particella:	32	Sub:		Estensione mq:	33500	Valore di mercato:	26.130.000
		Scheda n°:	1287	Condizione giuridica:	Patrimoniale disponibile			Reddito dominicale:	167800			Valore catastale:	12.585.000		
Provincia:	CZ	Comune:	Nocera Tirinese	Partita:	2245	Foglio:	9	Particella:	41	Sub:		Estensione mq:	100	Valore di mercato:	
		Scheda n°:	1288	Condizione giuridica:	Patrimoniale disponibile			Reddito dominicale:	0			Valore catastale:	0		
Provincia:	CZ	Comune:	Nocera Tirinese	Partita:	2245	Foglio:	9	Particella:	42	Sub:		Estensione mq:	1360	Valore di mercato:	2.869.600
		Scheda n°:	1289	Condizione giuridica:	Patrimoniale disponibile			Reddito dominicale:	7480			Valore catastale:	561.000		
Provincia:	CZ	Comune:	Nocera Tirinese	Partita:	2245	Foglio:	9	Particella:	43	Sub:		Estensione mq:	5140	Valore di mercato:	822.400
		Scheda n°:	1290	Condizione giuridica:	Patrimoniale disponibile			Reddito dominicale:	514			Valore catastale:	38.550		
Provincia:	CZ	Comune:	Nocera Tirinese	Partita:	2245	Foglio:	9	Particella:	44	Sub:		Estensione mq:	4730	Valore di mercato:	5.155.700
		Scheda n°:	1291	Condizione giuridica:	Patrimoniale disponibile			Reddito dominicale:	18920			Valore catastale:	1.419.000		
Provincia:	CZ	Comune:	Nocera Tirinese	Partita:	2245	Foglio:	9	Particella:	45	Sub:		Estensione mq:	7730	Valore di mercato:	16.310.300
		Scheda n°:	1292	Condizione giuridica:	Patrimoniale disponibile			Reddito dominicale:	42515			Valore catastale:	3.188.625		
Provincia:	CZ	Comune:	Nocera Tirinese	Partita:	2245	Foglio:	9	Particella:	46	Sub:		Estensione mq:	76680	Valore di mercato:	161.794.800
		Scheda n°:	1293	Condizione giuridica:	Patrimoniale disponibile			Reddito dominicale:	421740			Valore catastale:	31.630.500		
Provincia:	CZ	Comune:	Nocera Tirinese	Partita:	2245	Foglio:	9	Particella:	47	Sub:		Estensione mq:	27460	Valore di mercato:	57.940.600
		Scheda n°:	1294	Condizione giuridica:	Patrimoniale disponibile			Reddito dominicale:	54920			Valore catastale:	4.119.000		
Provincia:	CZ	Comune:	Nocera Tirinese	Partita:	2245	Foglio:	9	Particella:	48	Sub:		Estensione mq:	2910	Valore di mercato:	960.300
		Scheda n°:	1295	Condizione giuridica:	Patrimoniale disponibile			Reddito dominicale:	1892			Valore catastale:	141.900		

Totale valore catastale 1.071.516.525

Totale valore di mercato 8.011.182.200

---

**Allegato E**

***Beni mobili***

## Area 1: Gabinetto del Presidente della Regione Campania

### Settore 1 - Affari generali della Presidenza e collegamenti con gli Assessori

	Situazione al 1° gennaio 2000	In aumento per			In diminuzione per			Variazione +/-	Situazione al 31 dicembre 2000
		Acquisizione	Trasferimento	Totale	Trasferimento	Altro	Totale		
1a categoria	169.649.375			-			-	-	169.649.375
2a categoria	-			-			-	-	-
3a categoria	698.390			-			-	-	698.390
Totale	170.347.765	-	-	-	-	-	-	-	170.347.765

### Settore 2 - Stampa documentazione ed informazione e Bollettino Ufficiale

	Situazione al 1° gennaio 2000	In aumento per			In diminuzione per			Variazione +/-	Situazione al 31 dicembre 2000
		Acquisizione	Trasferimento	Totale	Trasferimento	Altro	Totale		
1a categoria	16.560.998			-			-	-	16.560.998
2a categoria	-			-			-	-	-
3a categoria	-			-			-	-	-
Totale	16.560.998	-	-	-	-	-	-	-	16.560.998

### Settore 3 - Rapporti e collegamenti con il Consiglio Regionale

	Situazione al 1° gennaio 2000	In aumento per			In diminuzione per			Variazione +/-	Situazione al 31 dicembre 2000
		Acquisizione	Trasferimento	Totale	Trasferimento	Altro	Totale		
1a categoria	4.233.000			-			-	-	4.233.000
2a categoria	-			-			-	-	-
3a categoria	-			-			-	-	-
Totale	4.233.000	-	-	-	-	-	-	-	4.233.000

## Area 1: Gabinetto del Presidente della Regione Campania

### Settore 4 - Legislativo - Osservatorio sulle pronunce giurisdizionali in materia legislativa

	Situazione al 1° gennaio 2000	In aumento per			In diminuzione per			Variazione +/-	Situazione al 31 dicembre 2000
		Acquisizione	Trasferimento	Totale	Trasferimento	Altro	Totale		
1a categoria	4.518.600			-			-	4.518.600	
2a categoria	-			-			-	-	
3a categoria	1.575.000			-			-	1.575.000	
Totale	6.093.600	-	-	-	-	-	-	6.093.600	

### Settore 5 - Rapporti con Province, Comuni, Comunità Montane e Consorzi- Delega e subdelega - Comitato Regionale di Controllo

	Situazione al 1° gennaio 2000	In aumento per			In diminuzione per			Variazione +/-	Situazione al 31 dicembre 2000
		Acquisizione	Trasferimento	Totale	Trasferimento	Altro	Totale		
1a categoria	53.993.645			-			-	53.993.645	
2a categoria	-			-			-	-	
3a categoria	2.048.470			-			-	2.048.470	
Totale	56.042.115	-	-	-	-	-	-	56.042.115	

### Settore 6 - Cerimoniale e relazioni esterne

	Situazione al 1° gennaio 2000	In aumento per			In diminuzione per			Variazione +/-	Situazione al 31 dicembre 2000
		Acquisizione	Trasferimento	Totale	Trasferimento	Altro	Totale		
1a categoria	49.900.150			-			-	49.900.150	
2a categoria	6.731.390			-			-	6.731.390	
3a categoria	474.550			-			-	474.550	
Totale	57.106.090	-	-	-	-	-	-	57.106.090	

## Area 1: Gabinetto del Presidente della Regione Campania

### Settore 7 - Comitato di Controllo sugli atti delle Province - Napoli

	Situazione al 1° gennaio 2000	In aumento per			In diminuzione per			Variazione +/-	Situazione al 31 dicembre 2000
		Acquisizione	Trasferimento	Totale	Trasferimento	Altro	Totale		
1a categoria	160.231.771			-			-	-	160.231.771
2a categoria	-			-			-	-	-
3a categoria	2.616.334			-			-	-	2.616.334
Totale	162.848.105	-	-	-	-	-	-	-	162.848.105

### Settore 8 - Comitato di Controllo Enti Locali - Avellino

	Situazione al 1° gennaio 2000	In aumento per			In diminuzione per			Variazione +/-	Situazione al 31 dicembre 2000
		Acquisizione	Trasferimento	Totale	Trasferimento	Altro	Totale		
1a categoria	86.754.974			-			-	-	86.754.974
2a categoria	-			-			-	-	-
3a categoria	15.724.233			-			-	-	15.724.233
Totale	102.479.207	-	-	-	-	-	-	-	102.479.207

### Settore 9 - Comitato di Controllo Enti Locali - Benevento

	Situazione al 1° gennaio 2000	In aumento per			In diminuzione per			Variazione +/-	Situazione al 31 dicembre 2000
		Acquisizione	Trasferimento	Totale	Trasferimento	Altro	Totale		
1a categoria	32.770.425			-			-	-	32.770.425
2a categoria	225.000			-			-	-	225.000
3a categoria	6.188.035			-			-	-	6.188.035
Totale	39.183.460	-	-	-	-	-	-	-	39.183.460

## Area 1: Gabinetto del Presidente della Regione Campania

### Settore 10 - Comitato di Controllo Enti Locali - Caserta

	Situazione al 1° gennaio 2000	In aumento per			In diminuzione per			Variazione +/-	Situazione al 31 dicembre 2000
		Acquisizione	Trasferimento	Totale	Trasferimento	Altro	Totale		
1a categoria	73.167.839			-			-	-	73.167.839
2a categoria	-			-			-	-	-
3a categoria	6.130.125			-			-	-	6.130.125
Totale	79.297.964	-	-	-	-	-	-	-	79.297.964

### Settore 11 - Comitato di Controllo Enti Locali - Napoli

	Situazione al 1° gennaio 2000	In aumento per			In diminuzione per			Variazione +/-	Situazione al 31 dicembre 2000
		Acquisizione	Trasferimento	Totale	Trasferimento	Altro	Totale		
1a categoria	142.958.911			-			-	-	142.958.911
2a categoria	-			-			-	-	-
3a categoria	4.095.409			-			-	-	4.095.409
Totale	147.054.320	-	-	-	-	-	-	-	147.054.320

### Settore 12 - Comitato di Controllo Enti Locali - Salerno

	Situazione al 1° gennaio 2000	In aumento per			In diminuzione per			Variazione +/-	Situazione al 31 dicembre 2000
		Acquisizione	Trasferimento	Totale	Trasferimento	Altro	Totale		
1a categoria	172.791.448			-			-	-	172.791.448
2a categoria	-			-			-	-	-
3a categoria	7.479.355			-			-	-	7.479.355
Totale	180.270.803	-	-	-	-	-	-	-	180.270.803

## Area 1: Gabinetto del Presidente della Regione Campania

### Settore 13 - Scuola regionale Vigili Urbani - Benevento

	Situazione al 1° gennaio 2000	In aumento per			In diminuzione per			Variazione +/-	Situazione al 31 dicembre 2000
		Acquisizione	Trasferimento	Totale	Trasferimento	Altro	Totale		
1a categoria	113.677.852			-			-	113.677.852	
2a categoria	22.167.320			-			-	22.167.320	
3a categoria	-			-			-	-	
Totale	135.845.172	-	-	-	-	-	-	135.845.172	

### Beni indivisi

	Situazione al 1° gennaio 2000	In aumento per			In diminuzione per			Variazione +/-	Situazione al 31 dicembre 2000
		Acquisizione	Trasferimento	Totale	Trasferimento	Altro	Totale		
1a categoria	318.881.229			-			-	318.881.229	
2a categoria	20.319.000			-			-	20.319.000	
3a categoria	2.074.437			-			-	2.074.437	
Totale	341.274.666	-	-	-	-	-	-	341.274.666	

### Riepilogo dell'Area

	Situazione al 1° gennaio 2000	In aumento per			In diminuzione per			Variazione +/-	Situazione al 31 dicembre 2000
		Acquisizione	Trasferimento	Totale	Trasferimento	Altro	Totale		
1a categoria	1.400.090.217	-	-	-	-	-	-	1.400.090.217	
2a categoria	49.442.710	-	-	-	-	-	-	49.442.710	
3a categoria	49.104.338	-	-	-	-	-	-	49.104.338	
Totale	1.498.637.265	-	-	-	-	-	-	1.498.637.265	



## Area 2: Affari Generali della Giunta Regionale

### Settore 1 - Attività di assistenza alle sedute di Giunta, Comitati dipartimentali

	Situazione al 1° gennaio 2000	In aumento per			In diminuzione per			Variazione +/-	Situazione al 31 dicembre 2000
		Acquisizione	Trasferimento	Totale	Trasferimento	Altro	Totale		
1a categoria	232.289.288	35.601.600		35.601.600			-	35.601.600	267.890.888
2a categoria	548.658			-			-	-	548.658
3a categoria	34.261.252			-			-	-	34.261.252
<b>Totale</b>	<b>267.099.198</b>	<b>35.601.600</b>	<b>-</b>	<b>35.601.600</b>	<b>-</b>	<b>-</b>	<b>-</b>	<b>35.601.600</b>	<b>302.700.798</b>

### Settore 2 - Atti sottoposti a registrazione e contratti

	Situazione al 1° gennaio 2000	In aumento per			In diminuzione per			Variazione +/-	Situazione al 31 dicembre 2000
		Acquisizione	Trasferimento	Totale	Trasferimento	Altro	Totale		
1a categoria	18.907.456	2.262.960		2.262.960			-	2.262.960	21.170.416
2a categoria	-			-			-	-	-
3a categoria	64.000			-			-	-	64.000
<b>Totale</b>	<b>18.971.456</b>	<b>2.262.960</b>	<b>-</b>	<b>2.262.960</b>	<b>-</b>	<b>-</b>	<b>-</b>	<b>2.262.960</b>	<b>21.234.416</b>

### Beni indivisi

	Situazione al 1° gennaio 2000	In aumento per			In diminuzione per			Variazione +/-	Situazione al 31 dicembre 2000
		Acquisizione	Trasferimento	Totale	Trasferimento	Altro	Totale		
1a categoria	324.215.111			-			-	-	324.215.111
2a categoria	8.026.738			-			-	-	8.026.738
3a categoria	15.019.340			-			-	-	15.019.340
<b>Totale</b>	<b>347.261.189</b>	<b>-</b>	<b>-</b>	<b>-</b>	<b>-</b>	<b>-</b>	<b>-</b>	<b>-</b>	<b>347.261.189</b>

## Area 2: Affari Generali della Giunta Regionale

Riepilogo dell'Area

	Situazione al 1° gennaio 2000	In aumento per			In diminuzione per			Variazione +/-	Situazione al 31 dicembre 2000
		Acquisizione	Trasferimento	Totale	Trasferimento	Altro	Totale		
1a categoria	575.411.855	37.864.560	-	37.864.560	-	-	-	37.864.560	613.276.415
2a categoria	8.575.396	-	-	-	-	-	-	-	8.575.396
3a categoria	49.344.592	-	-	-	-	-	-	-	49.344.592
<b>Totale</b>	<b>633.331.843</b>	<b>37.864.560</b>	<b>-</b>	<b>37.864.560</b>	<b>-</b>	<b>-</b>	<b>-</b>	<b>37.864.560</b>	<b>671.196.403</b>

## Area 3: Programmazione, Piani e Programmi

### Settore 1 - Piani e Programmi di intervento ordinario e straordinario

	Situazione al 1° gennaio 2000	In aumento per			In diminuzione per			Variazione +/-	Situazione al 31 dicembre 2000
		Acquisizione	Trasferimento	Totale	Trasferimento	Altro	Totale		
1a categoria	40.615.750	2.262.960		2.262.960			-	2.262.960	42.878.710
2a categoria	-			-			-	-	-
3a categoria	492.050			-			-	-	492.050
<b>Totale</b>	<b>41.107.800</b>	<b>2.262.960</b>	<b>-</b>	<b>2.262.960</b>	<b>-</b>	<b>-</b>	<b>-</b>	<b>2.262.960</b>	<b>43.370.760</b>

### Settore 2 - Pianificazione e Collegamenti con le Aree Generali di Coordinamento

	Situazione al 1° gennaio 2000	In aumento per			In diminuzione per			Variazione +/-	Situazione al 31 dicembre 2000
		Acquisizione	Trasferimento	Totale	Trasferimento	Altro	Totale		
1a categoria	2.345.540	379.200		379.200			-	379.200	2.724.740
2a categoria	-			-			-	-	-
3a categoria	-			-			-	-	-
<b>Totale</b>	<b>2.345.540</b>	<b>379.200</b>	<b>-</b>	<b>379.200</b>	<b>-</b>	<b>-</b>	<b>-</b>	<b>379.200</b>	<b>2.724.740</b>

### Beni indivisi

	Situazione al 1° gennaio 2000	In aumento per			In diminuzione per			Variazione +/-	Situazione al 31 dicembre 2000
		Acquisizione	Trasferimento	Totale	Trasferimento	Altro	Totale		
1a categoria	55.747.365			-			-	-	55.747.365
2a categoria	851.600			-			-	-	851.600
3a categoria	2.979.026			-			-	-	2.979.026
<b>Totale</b>	<b>59.577.991</b>	<b>-</b>	<b>-</b>	<b>-</b>	<b>-</b>	<b>-</b>	<b>-</b>	<b>-</b>	<b>59.577.991</b>

## Area 3: Programmazione, Piani e Programmi

Riepilogo dell'Area

	Situazione al 1° gennaio 2000	In aumento per			In diminuzione per			Variazione +/-	Situazione al 31 dicembre 2000
		Acquisizione	Trasferimento	Totale	Trasferimento	Altro	Totale		
1a categoria	98.708.655	2.642.160	-	2.642.160	-	-	-	2.642.160	101.350.815
2a categoria	851.600	-	-	-	-	-	-	-	851.600
3a categoria	3.471.076	-	-	-	-	-	-	-	3.471.076
<b>Totale</b>	<b>103.031.331</b>	<b>2.642.160</b>	<b>-</b>	<b>2.642.160</b>	<b>-</b>	<b>-</b>	<b>-</b>	<b>2.642.160</b>	<b>105.673.491</b>

## Area 4: Avvocatura

### Settore 1 - Contenzioso Civile e Penale

	Situazione al 1° gennaio 2000	In aumento per			In diminuzione per			Variazione +/-	Situazione al 31 dicembre 2000
		Acquisizione	Trasferimento	Totale	Trasferimento	Altro	Totale		
1a categoria	210.823.206	317.100		317.100			-	317.100	211.140.306
2a categoria	-			-			-	-	-
3a categoria	740.000	1.614.000		1.614.000			-	1.614.000	2.354.000
Totale	211.563.206	1.931.100	-	1.931.100	-	-	-	1.931.100	213.494.306

### Settore 2 - Contenzioso amministrativo e tributario

	Situazione al 1° gennaio 2000	In aumento per			In diminuzione per			Variazione +/-	Situazione al 31 dicembre 2000
		Acquisizione	Trasferimento	Totale	Trasferimento	Altro	Totale		
1a categoria	151.040.375	1.419.200		1.419.200			-	1.419.200	152.459.575
2a categoria	-			-			-	-	-
3a categoria	-			-			-	-	-
Totale	151.040.375	1.419.200	-	1.419.200	-	-	-	1.419.200	152.459.575

### Settore 3 - Consulenza legale e documentazione

	Situazione al 1° gennaio 2000	In aumento per			In diminuzione per			Variazione +/-	Situazione al 31 dicembre 2000
		Acquisizione	Trasferimento	Totale	Trasferimento	Altro	Totale		
1a categoria	412.303.789			-			-	-	412.303.789
2a categoria	-			-			-	-	-
3a categoria	106.893.645	11.873.000		11.873.000			-	11.873.000	118.766.645
Totale	519.197.434	11.873.000	-	11.873.000	-	-	-	11.873.000	531.070.434

## Area 4: Avvocatura

Beni indivisi

	Situazione al 1° gennaio 2000	In aumento per			In diminuzione per			Variazione +/-	Situazione al 31 dicembre 2000
		Acquisizione	Trasferimento	Totale	Trasferimento	Altro	Totale		
1a categoria	35.786.302			-			-	35.786.302	
2a categoria	-			-			-	-	
3a categoria	3.787.900			-			-	3.787.900	
Totale	39.574.202	-	-	-	-	-	-	39.574.202	

Riepilogo dell'Area

	Situazione al 1° gennaio 2000	In aumento per			In diminuzione per			Variazione +/-	Situazione al 31 dicembre 2000
		Acquisizione	Trasferimento	Totale	Trasferimento	Altro	Totale		
1a categoria	809.953.672	1.736.300	-	1.736.300	-	-	-	1.736.300	811.689.972
2a categoria	-	-	-	-	-	-	-	-	-
3a categoria	111.421.545	13.487.000	-	13.487.000	-	-	-	13.487.000	124.908.545
Totale	921.375.217	15.223.300	-	15.223.300	-	-	-	15.223.300	936.598.517

## Area 5: Ecologia, Tutela dell'ambiente, Disinquinamento, Protezione Civile

### Settore 1 - Ecologia

	Situazione al 1° gennaio 2000	In aumento per			In diminuzione per			Variazione +/-	Situazione al 31 dicembre 2000
		Acquisizione	Trasferimento	Totale	Trasferimento	Altro	Totale		
1a categoria	13.764.410	68.628.000		68.628.000				68.628.000	82.392.410
2a categoria	-			-				-	-
3a categoria	1.132.000			-				-	1.132.000
<b>Totale</b>	<b>14.896.410</b>	<b>68.628.000</b>	<b>-</b>	<b>68.628.000</b>	<b>-</b>	<b>-</b>	<b>-</b>	<b>68.628.000</b>	<b>83.524.410</b>

### Settore 2 - Tutela dell'ambiente, Disinquinamento

	Situazione al 1° gennaio 2000	In aumento per			In diminuzione per			Variazione +/-	Situazione al 31 dicembre 2000
		Acquisizione	Trasferimento	Totale	Trasferimento	Altro	Totale		
1a categoria	72.392.858	2.189.100		2.189.100			-	2.189.100	74.581.958
2a categoria	-			-			-	-	-
3a categoria	334.300			-			-	-	334.300
<b>Totale</b>	<b>72.727.158</b>	<b>2.189.100</b>	<b>-</b>	<b>2.189.100</b>	<b>-</b>	<b>-</b>	<b>-</b>	<b>2.189.100</b>	<b>74.916.258</b>

### Settore 3 - Programmazione interventi di protezione civile sul territorio

	Situazione al 1° gennaio 2000	In aumento per			In diminuzione per			Variazione +/-	Situazione al 31 dicembre 2000
		Acquisizione	Trasferimento	Totale	Trasferimento	Altro	Totale		
1a categoria	247.774.035	491.052.200		491.052.200			-	491.052.200	738.826.235
2a categoria	-			-			-	-	-
3a categoria	-			-			-	-	-
<b>Totale</b>	<b>247.774.035</b>	<b>491.052.200</b>	<b>-</b>	<b>491.052.200</b>	<b>-</b>	<b>-</b>	<b>-</b>	<b>491.052.200</b>	<b>738.826.235</b>

# Regione Campania

Settore Demanio e Patrimonio  
Servizio Patrimonio

Consistenza del Patrimonio  
anno 2000  
Allegato E - Beni mobili

## Area 5: Ecologia, Tutela dell'ambiente, Disinquinamento, Protezione Civile

### Settore 4 - Provinciale Ecologia, Tutela dell'Ambiente, Disinquinamento, Protezione Civile - Avellino

	Situazione al 1° gennaio 2000	In aumento per			In diminuzione per			Variazione +/-	Situazione al 31 dicembre 2000
		Acquisizione	Trasferimento	Totale	Trasferimento	Altro	Totale		
1a categoria	41.610.311			-			-	41.610.311	
2a categoria	3.421.158			-			-	3.421.158	
3a categoria	914.650			-			-	914.650	
Totale	45.946.119	-	-	-	-	-	-	45.946.119	

### Settore 5 - Provinciale Ecologia, Tutela dell'Ambiente, Disinquinamento, Protezione Civile - Benevento

	Situazione al 1° gennaio 2000	In aumento per			In diminuzione per			Variazione +/-	Situazione al 31 dicembre 2000
		Acquisizione	Trasferimento	Totale	Trasferimento	Altro	Totale		
1a categoria	54.858.619	2.357.960		2.357.960			-	57.216.579	
2a categoria	4.803.144			-			-	4.803.144	
3a categoria	1.494.793			-			-	1.494.793	
Totale	61.156.556	2.357.960	-	2.357.960	-	-	-	63.514.516	

### Settore 6 - Provinciale Ecologia, Tutela dell'Ambiente, Disinquinamento, Protezione Civile - Caserta

	Situazione al 1° gennaio 2000	In aumento per			In diminuzione per			Variazione +/-	Situazione al 31 dicembre 2000
		Acquisizione	Trasferimento	Totale	Trasferimento	Altro	Totale		
1a categoria	71.190.058	7.655.100		7.655.100			-	78.845.158	
2a categoria	18.232.933			-			-	18.232.933	
3a categoria	5.680.911	1.063.420		1.063.420			-	6.744.331	
Totale	95.103.902	8.718.520	-	8.718.520	-	-	-	103.822.422	



# Regione Campania

Settore Demanio e Patrimonio  
Servizio Patrimonio

Consistenza del Patrimonio  
anno 2000  
Allegato E - Beni mobili

## Area 5: Ecologia, Tutela dell'ambiente, Disinquinamento, Protezione Civile

Settore 7 - Provinciale Ecologia, Tutela dell'Ambiente, Disinquinamento, Protezione Civile - Napoli

	Situazione al 1° gennaio 2000	In aumento per			In diminuzione per			Variazione +/-	Situazione al 31 dicembre 2000
		Acquisizione	Trasferimento	Totale	Trasferimento	Altro	Totale		
1a categoria	32.396.812			-			-	-	32.396.812
2a categoria	5.307.975			-			-	-	5.307.975
3a categoria	11.251.281			-			-	-	11.251.281
Totale	48.956.068	-	-	-	-	-	-	-	48.956.068

Settore 8 - Provinciale Ecologia, Tutela dell'Ambiente, Disinquinamento, Protezione Civile - Salerno

	Situazione al 1° gennaio 2000	In aumento per			In diminuzione per			Variazione +/-	Situazione al 31 dicembre 2000
		Acquisizione	Trasferimento	Totale	Trasferimento	Altro	Totale		
1a categoria	101.856.910	1.644.000		1.644.000			-	1.644.000	103.500.910
2a categoria	6.389.466			-			-	-	6.389.466
3a categoria	60.000			-			-	-	60.000
Totale	108.306.376	1.644.000	-	1.644.000	-	-	-	1.644.000	109.950.376

U.C.C.R. Caserta

	Situazione al 1° gennaio 2000	In aumento per			In diminuzione per			Variazione +/-	Situazione al 31 dicembre 2000
		Acquisizione	Trasferimento	Totale	Trasferimento	Altro	Totale		
1a categoria	-			-			-	-	-
2a categoria				-			-	-	-
3a categoria				-			-	-	-
Totale	-	-	-	-	-	-	-	-	-

# Regione Campania

Settore Demanio e Patrimonio  
Servizio Patrimonio

Consistenza del Patrimonio  
anno 2000  
Allegato E - Beni mobili

## Area 5: Ecologia, Tutela dell'ambiente, Disinquinamento, Protezione Civile

U.C.C.R. Sessa Aurunca

	Situazione al 1° gennaio 2000	In aumento per			In diminuzione per			Variazione +/-	Situazione al 31 dicembre 2000
		Acquisizione	Trasferimento	Totale	Trasferimento	Altro	Totale		
1a categoria	-			-			-	-	
2a categoria				-			-	-	
3a categoria				-			-	-	
Totale	-	-	-	-	-	-	-	-	

Beni indivisi

	Situazione al 1° gennaio 2000	In aumento per			In diminuzione per			Variazione +/-	Situazione al 31 dicembre 2000
		Acquisizione	Trasferimento	Totale	Trasferimento	Altro	Totale		
1a categoria	585.857.565			-			-	585.857.565	
2a categoria	126.091.980			-			-	126.091.980	
3a categoria	5.708.729			-			-	5.708.729	
Totale	717.658.274	-	-	-	-	-	-	717.658.274	

Riepilogo dell'Area

	Situazione al 1° gennaio 2000	In aumento per			In diminuzione per			Variazione +/-	Situazione al 31 dicembre 2000
		Acquisizione	Trasferimento	Totale	Trasferimento	Altro	Totale		
1a categoria	1.221.701.578	573.526.360	-	573.526.360	-	-	-	573.526.360	
2a categoria	164.246.656	-	-	-	-	-	-	-	
3a categoria	26.576.664	1.063.420	-	1.063.420	-	-	-	1.063.420	
Totale	1.412.524.898	574.589.780	-	574.589.780	-	-	-	574.589.780	

## Area 6: Ricerca Scientifica, Statistica, Sistemi informativi ed Informatica

### Settore 1 - Ricerca Scientifica, Statistica, Controllo gestione ed avvanzaento progettii

	Situazione al 1° gennaio 2000	In aumento per			In diminuzione per			Variazione +/-	Situazione al 31 dicembre 2000
		Acquisizione	Trasferimento	Totale	Trasferimento	Altro	Totale		
1a categoria	193.107.745	58.965.250		58.965.250			-	58.965.250	252.072.995
2a categoria	101.160.851			-			-	-	101.160.851
3a categoria	50.915.940			-			-	-	50.915.940
Totale	345.184.536	58.965.250	-	58.965.250	-	-	-	58.965.250	404.149.786

### Settore 2 - Analisi, Progettazione e gestione sistemi informativi

	Situazione al 1° gennaio 2000	In aumento per			In diminuzione per			Variazione +/-	Situazione al 31 dicembre 2000
		Acquisizione	Trasferimento	Totale	Trasferimento	Altro	Totale		
1a categoria	173.866.458			-			-	-	173.866.458
2a categoria	-			-			-	-	-
3a categoria	13.198.910			-			-	-	13.198.910
Totale	187.065.368	-	-	-	-	-	-	-	187.065.368

### Settore 3 - Centro Regionale Elaborazione Dati

	Situazione al 1° gennaio 2000	In aumento per			In diminuzione per			Variazione +/-	Situazione al 31 dicembre 2000
		Acquisizione	Trasferimento	Totale	Trasferimento	Altro	Totale		
1a categoria	1.832.847.095	972.000		972.000			-	972.000	1.833.819.095
2a categoria	26.978.995			-			-	-	26.978.995
3a categoria	23.892.329	118.892		118.892			-	118.892	24.011.221
Totale	1.883.718.419	1.090.892	-	1.090.892	-	-	-	1.090.892	1.884.809.311

## Area 6: Ricerca Scientifica, Statistica, Sistemi informativi ed Informatica

### Beni indivisi

	Situazione al 1° gennaio 2000	In aumento per			In diminuzione per			Variazione +/-	Situazione al 31 dicembre 2000
		Acquisizione	Trasferimento	Totale	Trasferimento	Altro	Totale		
1a categoria	951.608.751			-			-	951.608.751	
2a categoria	1.648.582.479			-			-	1.648.582.479	
3a categoria	7.953.926			-			-	7.953.926	
Totale	2.608.145.156	-	-	-	-	-	-	2.608.145.156	

### Riepilogo dell'Area

	Situazione al 1° gennaio 2000	In aumento per			In diminuzione per			Variazione +/-	Situazione al 31 dicembre 2000
		Acquisizione	Trasferimento	Totale	Trasferimento	Altro	Totale		
1a categoria	3.151.430.049	59.937.250	-	59.937.250	-	-	-	3.211.367.299	
2a categoria	1.776.722.325	-	-	-	-	-	-	1.776.722.325	
3a categoria	95.961.105	118.892	-	118.892	-	-	-	96.079.997	
Totale	5.024.113.479	60.056.142	-	60.056.142	-	-	-	5.084.169.621	

## Area 7: Affari generali, Gestione e Formazione del personale

### Settore 1 - Area generale del personale - Rapporti con le Organizzazioni sindacali - Contenzioso

	Situazione al 1° gennaio 2000	In aumento per			In diminuzione per			Variazione +/-	Situazione al 31 dicembre 2000
		Acquisizione	Trasferimento	Totale	Trasferimento	Altro	Totale		
1a categoria	9.830.874			-			-	-	9.830.874
2a categoria	-			-			-	-	-
3a categoria	-			-			-	-	-
<b>Totale</b>	<b>9.830.874</b>	<b>-</b>	<b>-</b>	<b>-</b>	<b>-</b>	<b>-</b>	<b>-</b>	<b>-</b>	<b>9.830.874</b>

### Settore 2 - Studio, Organizzazione e Metodo - Formazione del personale

	Situazione al 1° gennaio 2000	In aumento per			In diminuzione per			Variazione +/-	Situazione al 31 dicembre 2000
		Acquisizione	Trasferimento	Totale	Trasferimento	Altro	Totale		
1a categoria	14.546.330	1.487.200		1.487.200			-	1.487.200	16.033.530
2a categoria	-			-			-	-	-
3a categoria	-			-			-	-	-
<b>Totale</b>	<b>14.546.330</b>	<b>1.487.200</b>	<b>-</b>	<b>1.487.200</b>	<b>-</b>	<b>-</b>	<b>-</b>	<b>1.487.200</b>	<b>16.033.530</b>

### Settore 3 - Reclutamento del personale

	Situazione al 1° gennaio 2000	In aumento per			In diminuzione per			Variazione +/-	Situazione al 31 dicembre 2000
		Acquisizione	Trasferimento	Totale	Trasferimento	Altro	Totale		
1a categoria	121.202.832	22.826.000		22.826.000			-	22.826.000	144.028.832
2a categoria	-			-			-	-	-
3a categoria	734.500			-			-	-	734.500
<b>Totale</b>	<b>121.937.332</b>	<b>22.826.000</b>	<b>-</b>	<b>22.826.000</b>	<b>-</b>	<b>-</b>	<b>-</b>	<b>22.826.000</b>	<b>144.763.332</b>

## Area 7: Affari generali, Gestione e Formazione del personale

### Settore 4 - Stato giuridico ed Inquadramento

	Situazione al 1° gennaio 2000	In aumento per			In diminuzione per			Variazione +/-	Situazione al 31 dicembre 2000
		Acquisizione	Trasferimento	Totale	Trasferimento	Altro	Totale		
1a categoria	37.239.310	2.992.960		2.992.960			-	2.992.960	40.232.270
2a categoria	-			-			-	-	-
3a categoria	3.647.000	75.000		75.000			-	75.000	3.722.000
Totale	40.886.310	3.067.960	-	3.067.960	-	-	-	3.067.960	43.954.270

### Settore 5 - Trattamento Economico

	Situazione al 1° gennaio 2000	In aumento per			In diminuzione per			Variazione +/-	Situazione al 31 dicembre 2000
		Acquisizione	Trasferimento	Totale	Trasferimento	Altro	Totale		
1a categoria	61.673.580			-			-	-	61.673.580
2a categoria	-			-			-	-	-
3a categoria	3.433.150			-			-	-	3.433.150
Totale	65.106.730	-	-	-	-	-	-	-	65.106.730

### Settore 6 - Quiescenza e Previdenza

	Situazione al 1° gennaio 2000	In aumento per			In diminuzione per			Variazione +/-	Situazione al 31 dicembre 2000
		Acquisizione	Trasferimento	Totale	Trasferimento	Altro	Totale		
1a categoria	44.990.854	259.200		259.200			-	259.200	45.250.054
2a categoria	-			-			-	-	-
3a categoria	-			-			-	-	-
Totale	44.990.854	259.200	-	259.200	-	-	-	259.200	45.250.054

## Area 7: Affari generali, Gestione e Formazione del personale

### Beni indivisi

	Situazione al 1° gennaio 2000	In aumento per			In diminuzione per			Variazione +/-	Situazione al 31 dicembre 2000
		Acquisizione	Trasferimento	Totale	Trasferimento	Altro	Totale		
1a categoria	477.370.458			-			-	-	477.370.458
2a categoria	91.403.116			-			-	-	91.403.116
3a categoria	2.583.703			-			-	-	2.583.703
Totale	571.357.277	-	-	-	-	-	-	-	571.357.277

### Riepilogo dell'Area

	Situazione al 1° gennaio 2000	In aumento per			In diminuzione per			Variazione +/-	Situazione al 31 dicembre 2000
		Acquisizione	Trasferimento	Totale	Trasferimento	Altro	Totale		
1a categoria	766.854.238	27.565.360	-	27.565.360	-	-	-	27.565.360	794.419.598
2a categoria	91.403.116	-	-	-	-	-	-	-	91.403.116
3a categoria	10.398.353	75.000	-	75.000	-	-	-	75.000	10.473.353
Totale	868.655.707	27.640.360	-	27.640.360	-	-	-	27.640.360	896.296.067

## Area 8: Bilancio, Ragioneria e Tributi

### Settore 1 - Formazione del bilancio pluriennale ed annuale

	Situazione al 1° gennaio 2000	In aumento per			In diminuzione per			Variazione +/-	Situazione al 31 dicembre 2000
		Acquisizione	Trasferimento	Totale	Trasferimento	Altro	Totale		
1a categoria	82.157.050			-			-	82.157.050	
2a categoria	-			-			-	-	
3a categoria	85.000			-			-	85.000	
Totale	82.242.050	-	-	-	-	-	-	82.242.050	

### Settore 2 - Gestione delle entrate e della spesa di bilancio

	Situazione al 1° gennaio 2000	In aumento per			In diminuzione per			Variazione +/-	Situazione al 31 dicembre 2000
		Acquisizione	Trasferimento	Totale	Trasferimento	Altro	Totale		
1a categoria	44.385.104			-			-	44.385.104	
2a categoria	-			-			-	-	
3a categoria	178.500			-			-	178.500	
Totale	44.563.604	-	-	-	-	-	-	44.563.604	

### Settore 3 - Riscontro e vigilanza sul servizio di tesoreria e bilanci di cassa

	Situazione al 1° gennaio 2000	In aumento per			In diminuzione per			Variazione +/-	Situazione al 31 dicembre 2000
		Acquisizione	Trasferimento	Totale	Trasferimento	Altro	Totale		
1a categoria	214.200			-			-	214.200	
2a categoria	-			-			-	-	
3a categoria	-			-			-	-	
Totale	214.200	-	-	-	-	-	-	214.200	



## Area 8: Bilancio, Ragioneria e Tributi

### Settore 4 - Finanze e Tributi

	Situazione al 1° gennaio 2000	In aumento per			In diminuzione per			Variazione +/-	Situazione al 31 dicembre 2000
		Acquisizione	Trasferimento	Totale	Trasferimento	Altro	Totale		
1a categoria	191.163.592			-			-	191.163.592	
2a categoria	1.309.800			-			-	1.309.800	
3a categoria	567.350			-			-	567.350	
Totale	193.040.742	-	-	-	-	-	-	193.040.742	

### Beni indivisi

	Situazione al 1° gennaio 2000	In aumento per			In diminuzione per			Variazione +/-	Situazione al 31 dicembre 2000
		Acquisizione	Trasferimento	Totale	Trasferimento	Altro	Totale		
1a categoria	215.163.323			-			-	215.163.323	
2a categoria	-			-			-	-	
3a categoria	190.999			-			-	190.999	
Totale	215.354.322	-	-	-	-	-	-	215.354.322	

### Riepilogo dell'Area

	Situazione al 1° gennaio 2000	In aumento per			In diminuzione per			Variazione +/-	Situazione al 31 dicembre 2000
		Acquisizione	Trasferimento	Totale	Trasferimento	Altro	Totale		
1a categoria	533.083.269	-	-	-	-	-	-	533.083.269	
2a categoria	1.309.800	-	-	-	-	-	-	1.309.800	
3a categoria	1.021.849	-	-	-	-	-	-	1.021.849	
Totale	535.414.918	-	-	-	-	-	-	535.414.918	

## Area 9: Rapporti con gli organi nazionali in materia di interesse regionale

### Settore 1 - Studio e gestione progetti C.E.E. e rapporti con i Paesi Europei ed extraeuropei

	Situazione al 1° gennaio 2000	In aumento per			In diminuzione per			Variazione +/-	Situazione al 31 dicembre 2000
		Acquisizione	Trasferimento	Totale	Trasferimento	Altro	Totale		
1a categoria	53.116.772	1.419.000		1.419.000		1.302.720	1.302.720	116.280	53.233.052
2a categoria	-			-			-	-	-
3a categoria	357.000			-			-	-	357.000
Totale	53.473.772	1.419.000	-	1.419.000	-	1.302.720	1.302.720	116.280	53.590.052

### Settore 2 - Direttive C.E.E. in materia di P.I.M., F.E.O.G.A. e F.S.E.

	Situazione al 1° gennaio 2000	In aumento per			In diminuzione per			Variazione +/-	Situazione al 31 dicembre 2000
		Acquisizione	Trasferimento	Totale	Trasferimento	Altro	Totale		
1a categoria	49.358.033			-			-	-	49.358.033
2a categoria	-			-			-	-	-
3a categoria	-			-			-	-	-
Totale	49.358.033	-	-	-	-	-	-	-	49.358.033

### Riepilogo dell'Area

	Situazione al 1° gennaio 2000	In aumento per			In diminuzione per			Variazione +/-	Situazione al 31 dicembre 2000
		Acquisizione	Trasferimento	Totale	Trasferimento	Altro	Totale		
1a categoria	102.474.805	1.419.000	-	1.419.000	-	1.302.720	1.302.720	116.280	102.591.085
2a categoria	-	-	-	-	-	-	-	-	-
3a categoria	357.000	-	-	-	-	-	-	-	357.000
Totale	102.831.805	1.419.000	-	1.419.000	-	1.302.720	1.302.720	116.280	102.948.085

## Area 10: Demanio e Patrimonio

### Settore 1 - Demanio e Patrimonio

	Situazione al 1° gennaio 2000	In aumento per			In diminuzione per			Variazione +/-	Situazione al 31 dicembre 2000
		Acquisizione	Trasferimento	Totale	Trasferimento	Altro	Totale		
1a categoria	467.032.971	57.083.472		57.083.472			-	57.083.472	524.116.443
2a categoria	20.908.460			-			-	-	20.908.460
3a categoria	10.205.150	918.334		918.334			-	918.334	11.123.484
Totale	498.146.581	58.001.806	-	58.001.806	-	-	-	58.001.806	556.148.387

### Settore 2 - Provveditorato ed Economato (\*)

	Situazione al 1° gennaio 2000	In aumento per			In diminuzione per			Variazione +/-	Situazione al 31 dicembre 2000
		Acquisizione	Trasferimento	Totale	Trasferimento	Altro	Totale		
1a categoria	4.766.212.569	366.897.049		366.897.049			-	366.897.049	5.133.109.618
2a categoria	1.585.462			-			-	-	1.585.462
3a categoria	10.697.900			-			-	-	10.697.900
Totale	4.778.495.931	366.897.049	-	366.897.049	-	-	-	366.897.049	5.145.392.980

### Magazzino Regionale (\*)

	Situazione al 1° gennaio 2000	In aumento per			In diminuzione per			Variazione +/-	Situazione al 31 dicembre 2000
		Acquisizione	Trasferimento	Totale	Trasferimento	Altro	Totale		
1a categoria	3.517.090.653			-			-	-	3.517.090.653
2a categoria	-			-			-	-	-
3a categoria	224.989.190			-			-	-	224.989.190
Totale	3.742.079.843	-	-	-	-	-	-	-	3.742.079.843

## Area 10: Demanio e Patrimonio

### Beni indivisi

	Situazione al 1° gennaio 2000	In aumento per			In diminuzione per			Variazione +/-	Situazione al 31 dicembre 2000
		Acquisizione	Trasferimento	Totale	Trasferimento	Altro	Totale		
1a categoria	2.943.056.100			-			-	2.943.056.100	
2a categoria	45.242.517			-			-	45.242.517	
3a categoria	22.297.867			-			-	22.297.867	
Totale	3.010.596.484	-	-	-	-	-	-	3.010.596.484	

### Riepilogo dell'Area

	Situazione al 1° gennaio 2000	In aumento per			In diminuzione per			Variazione +/-	Situazione al 31 dicembre 2000
		Acquisizione	Trasferimento	Totale	Trasferimento	Altro	Totale		
1a categoria	11.693.392.293	423.980.521	-	423.980.521	-	-	-	423.980.521	12.117.372.814
2a categoria	67.736.439	-	-	-	-	-	-	-	67.736.439
3a categoria	268.190.107	918.334	-	918.334	-	-	-	918.334	269.108.441
Totale	12.029.318.839	424.898.855	-	424.898.855	-	-	-	424.898.855	12.454.217.694

(\*) I beni mobili del Magazzino Regionale fino al 31.12.1996 sono stati inglobati in quelli del Settore Provveditorato ed Economato

## Area 11: Sviluppo Attività Settore Primario

### Settore 1 - Sperimentazione, informazione, ricerca e consulenza in agricoltura

	Situazione al 1° gennaio 2000	In aumento per			In diminuzione per			Variazione +/-	Situazione al 31 dicembre 2000
		Acquisizione	Trasferimento	Totale	Trasferimento	Altro	Totale		
1a categoria	818.252.064			-			-	818.252.064	
2a categoria	1.953.739.898			-			-	1.953.739.898	
3a categoria	214.141.998			-			-	214.141.998	
<b>Totale</b>	<b>2.986.133.960</b>	<b>-</b>	<b>-</b>	<b>-</b>	<b>-</b>	<b>-</b>	<b>-</b>	<b>2.986.133.960</b>	

### Settore 2 - Interventi per la produzione agricola, produzione agro-alimentare - Mercati agricoli Consulenza mercantile

	Situazione al 1° gennaio 2000	In aumento per			In diminuzione per			Variazione +/-	Situazione al 31 dicembre 2000
		Acquisizione	Trasferimento	Totale	Trasferimento	Altro	Totale		
1a categoria	240.353.995	241.353.040		241.353.040			-	481.707.035	
2a categoria	944.477.473			-			-	944.477.473	
3a categoria	3.149.096			-			-	3.149.096	
<b>Totale</b>	<b>1.187.980.564</b>	<b>241.353.040</b>	<b>-</b>	<b>241.353.040</b>	<b>-</b>	<b>-</b>	<b>-</b>	<b>1.429.333.604</b>	

### Settore 3 - Interventi sul territorio agricolo, bonifica ed irrigazione

	Situazione al 1° gennaio 2000	In aumento per			In diminuzione per			Variazione +/-	Situazione al 31 dicembre 2000
		Acquisizione	Trasferimento	Totale	Trasferimento	Altro	Totale		
1a categoria	10.952.737	18.777.600		18.777.600			-	29.730.337	
2a categoria	-			-			-	-	
3a categoria	-			-			-	-	
<b>Totale</b>	<b>10.952.737</b>	<b>18.777.600</b>	<b>-</b>	<b>18.777.600</b>	<b>-</b>	<b>-</b>	<b>-</b>	<b>29.730.337</b>	

## Area 11: Sviluppo Attività Settore Primario

### Settore 4 - Bilancio e Credito Agrario

	Situazione al 1° gennaio 2000	In aumento per			In diminuzione per			Variazione +/-	Situazione al 31 dicembre 2000
		Acquisizione	Trasferimento	Totale	Trasferimento	Altro	Totale		
1a categoria	84.654.187	19.187.600		19.187.600			-	19.187.600	103.841.787
2a categoria	-			-			-	-	-
3a categoria	2.728.100			-			-	-	2.728.100
<b>Totale</b>	<b>87.382.287</b>	<b>19.187.600</b>	<b>-</b>	<b>19.187.600</b>	<b>-</b>	<b>-</b>	<b>-</b>	<b>19.187.600</b>	<b>106.569.887</b>

### Settore 5 - Foreste, Caccia e Pesca

	Situazione al 1° gennaio 2000	In aumento per			In diminuzione per			Variazione +/-	Situazione al 31 dicembre 2000
		Acquisizione	Trasferimento	Totale	Trasferimento	Altro	Totale		
1a categoria	181.106.988	31.418.038		31.418.038			-	31.418.038	212.525.026
2a categoria	345.615.518			-			-	-	345.615.518
3a categoria	-			-			-	-	-
<b>Totale</b>	<b>526.722.506</b>	<b>31.418.038</b>	<b>-</b>	<b>31.418.038</b>	<b>-</b>	<b>-</b>	<b>-</b>	<b>31.418.038</b>	<b>558.140.544</b>

### Settore 6 - Foreste Demaniali ed Assestamento Forestale

	Situazione al 1° gennaio 2000	In aumento per			In diminuzione per			Variazione +/-	Situazione al 31 dicembre 2000
		Acquisizione	Trasferimento	Totale	Trasferimento	Altro	Totale		
1a categoria	58.247.120	420.000		420.000			-	420.000	58.667.120
2a categoria	4.175.450			-			-	-	4.175.450
3a categoria	907.880			-			-	-	907.880
<b>Totale</b>	<b>63.330.450</b>	<b>420.000</b>	<b>-</b>	<b>420.000</b>	<b>-</b>	<b>-</b>	<b>-</b>	<b>420.000</b>	<b>63.750.450</b>

## Area 11: Sviluppo Attività Settore Primario

### Settore 7 - Tecnico Amministrativo Provinciale Agricoltura e Centri Provinciali di informazione e consulenza in Agricoltura (CE.P.I.C.A) Avellino

	Situazione al 1° gennaio 2000	In aumento per			In diminuzione per			Variazione +/-	Situazione al 31 dicembre 2000
		Acquisizione	Trasferimento	Totale	Trasferimento	Altro	Totale		
1a categoria	382.438.916	115.473.425		115.473.425			-	115.473.425	497.912.341
2a categoria	94.773.218			-			-	-	94.773.218
3a categoria	30.833.799	3.628.900		3.628.900			-	3.628.900	34.462.699
<b>Totale</b>	<b>508.045.933</b>	<b>119.102.325</b>	<b>-</b>	<b>119.102.325</b>	<b>-</b>	<b>-</b>	<b>-</b>	<b>119.102.325</b>	<b>627.148.258</b>

### Settore 8 - Tecnico Amministrativo Provinciale Agricoltura e Centri Provinciali di informazione e consulenza in Agricoltura (CE.P.I.C.A) Benevento

	Situazione al 1° gennaio 2000	In aumento per			In diminuzione per			Variazione +/-	Situazione al 31 dicembre 2000
		Acquisizione	Trasferimento	Totale	Trasferimento	Altro	Totale		
1a categoria	396.535.057			-			-	-	396.535.057
2a categoria	97.549.172			-			-	-	97.549.172
3a categoria	20.554.775			-			-	-	20.554.775
<b>Totale</b>	<b>514.639.004</b>	<b>-</b>	<b>-</b>	<b>-</b>	<b>-</b>	<b>-</b>	<b>-</b>	<b>-</b>	<b>514.639.004</b>

### Settore 9 - Tecnico Amministrativo Provinciale Agricoltura e Centri Provinciali di informazione e consulenza in Agricoltura (CE.P.I.C.A) Caserta

	Situazione al 1° gennaio 2000	In aumento per			In diminuzione per			Variazione +/-	Situazione al 31 dicembre 2000
		Acquisizione	Trasferimento	Totale	Trasferimento	Altro	Totale		
1a categoria	445.324.412	56.498.560		56.498.560			-	56.498.560	501.822.972
2a categoria	213.400.927	82.740.000		82.740.000			-	82.740.000	296.140.927
3a categoria	27.534.195			-			-	-	27.534.195
<b>Totale</b>	<b>686.259.534</b>	<b>139.238.560</b>	<b>-</b>	<b>139.238.560</b>	<b>-</b>	<b>-</b>	<b>-</b>	<b>139.238.560</b>	<b>825.498.094</b>

## Area 11: Sviluppo Attività Settore Primario

### Settore 10 - Tecnico Amministrativo Provinciale Agricoltura e Centri Provinciali di informazione e consulenza in Agricoltura (CE.P.I.C.A) Napoli

	Situazione al 1° gennaio 2000	In aumento per			In diminuzione per			Variazione +/-	Situazione al 31 dicembre 2000
		Acquisizione	Trasferimento	Totale	Trasferimento	Altro	Totale		
1a categoria	252.218.528	56.980.800		56.980.800			-	56.980.800	309.199.328
2a categoria	87.212.740			-			-	-	87.212.740
3a categoria	23.917.270			-			-	-	23.917.270
<b>Totale</b>	<b>363.348.538</b>	<b>56.980.800</b>	<b>-</b>	<b>56.980.800</b>	<b>-</b>	<b>-</b>	<b>-</b>	<b>56.980.800</b>	<b>420.329.338</b>

### Settore 11 -Tecnico Amministrativo Provinciale Agricoltura e Centri Provinciali di informazione e consulenza in Agricoltura (CE.P.I.C.A) Salerno

	Situazione al 1° gennaio 2000	In aumento per			In diminuzione per			Variazione +/-	Situazione al 31 dicembre 2000
		Acquisizione	Trasferimento	Totale	Trasferimento	Altro	Totale		
1a categoria	429.407.864			-			-	-	429.407.864
2a categoria	85.961.960			-			-	-	85.961.960
3a categoria	14.283.327			-			-	-	14.283.327
<b>Totale</b>	<b>529.653.151</b>	<b>-</b>	<b>-</b>	<b>-</b>	<b>-</b>	<b>-</b>	<b>-</b>	<b>-</b>	<b>529.653.151</b>

### Settore 12 - Tecnico Amministrativo Provinciale Alimentazione Avellino

	Situazione al 1° gennaio 2000	In aumento per			In diminuzione per			Variazione +/-	Situazione al 31 dicembre 2000
		Acquisizione	Trasferimento	Totale	Trasferimento	Altro	Totale		
1a categoria	122.173.560	1.404.730		1.404.730			-	1.404.730	123.578.290
2a categoria	476.000			-			-	-	476.000
3a categoria	8.848.234			-			-	-	8.848.234
<b>Totale</b>	<b>131.497.794</b>	<b>1.404.730</b>	<b>-</b>	<b>1.404.730</b>	<b>-</b>	<b>-</b>	<b>-</b>	<b>1.404.730</b>	<b>132.902.524</b>



## Area 11: Sviluppo Attività Settore Primario

### Settore 13 - Tecnico Amministrativo Provinciale Alimentazione Benevento

	Situazione al 1° gennaio 2000	In aumento per			In diminuzione per			Variazione +/-	Situazione al 31 dicembre 2000
		Acquisizione	Trasferimento	Totale	Trasferimento	Altro	Totale		
1a categoria	70.616.031	2.620.800		2.620.800			-	2.620.800	73.236.831
2a categoria	-			-			-	-	-
3a categoria	1.016.710			-			-	-	1.016.710
<b>Totale</b>	<b>71.632.741</b>	<b>2.620.800</b>	<b>-</b>	<b>2.620.800</b>	<b>-</b>	<b>-</b>	<b>-</b>	<b>2.620.800</b>	<b>74.253.541</b>

### Settore 14 - Tecnico Amministrativo Provinciale Alimentazione Caserta

	Situazione al 1° gennaio 2000	In aumento per			In diminuzione per			Variazione +/-	Situazione al 31 dicembre 2000
		Acquisizione	Trasferimento	Totale	Trasferimento	Altro	Totale		
1a categoria	70.026.640			-			-	-	70.026.640
2a categoria	10.051.930			-			-	-	10.051.930
3a categoria	618.020			-			-	-	618.020
<b>Totale</b>	<b>80.696.590</b>	<b>-</b>	<b>-</b>	<b>-</b>	<b>-</b>	<b>-</b>	<b>-</b>	<b>-</b>	<b>80.696.590</b>

### Settore 15 - Tecnico Amministrativo Provinciale Alimentazione Napoli

	Situazione al 1° gennaio 2000	In aumento per			In diminuzione per			Variazione +/-	Situazione al 31 dicembre 2000
		Acquisizione	Trasferimento	Totale	Trasferimento	Altro	Totale		
1a categoria	11.000.300			-			-	-	11.000.300
2a categoria	-			-			-	-	-
3a categoria	2.701.580			-			-	-	2.701.580
<b>Totale</b>	<b>13.701.880</b>	<b>-</b>	<b>-</b>	<b>-</b>	<b>-</b>	<b>-</b>	<b>-</b>	<b>-</b>	<b>13.701.880</b>

## Area 11: Sviluppo Attività Settore Primario

### Settore 16 - Tecnico Amministrativo Provinciale Alimentazione Salerno

	Situazione al 1° gennaio 2000	In aumento per			In diminuzione per			Variazione +/-	Situazione al 31 dicembre 2000
		Acquisizione	Trasferimento	Totale	Trasferimento	Altro	Totale		
1a categoria	60.763.155			-			-	60.763.155	
2a categoria	-			-			-	-	
3a categoria	6.533.435			-			-	6.533.435	
<b>Totale</b>	<b>67.296.590</b>	<b>-</b>	<b>-</b>	<b>-</b>	<b>-</b>	<b>-</b>	<b>-</b>	<b>67.296.590</b>	

### Settore 17 - Tecnico Amministrativo Provinciale Foreste Avellino

	Situazione al 1° gennaio 2000	In aumento per			In diminuzione per			Variazione +/-	Situazione al 31 dicembre 2000
		Acquisizione	Trasferimento	Totale	Trasferimento	Altro	Totale		
1a categoria	355.470.592	23.398.798		23.398.798			-	378.869.390	
2a categoria	622.761.535	60.520.016		60.520.016			-	683.281.551	
3a categoria	9.815.437	90.000		90.000			-	9.905.437	
<b>Totale</b>	<b>988.047.564</b>	<b>84.008.814</b>	<b>-</b>	<b>84.008.814</b>	<b>-</b>	<b>-</b>	<b>-</b>	<b>1.072.056.378</b>	

### Settore 18 - Tecnico Amministrativo Provinciale Foreste Benevento

	Situazione al 1° gennaio 2000	In aumento per			In diminuzione per			Variazione +/-	Situazione al 31 dicembre 2000
		Acquisizione	Trasferimento	Totale	Trasferimento	Altro	Totale		
1a categoria	413.766.849	1.041.600		1.041.600			-	414.808.449	
2a categoria	401.543.172	2.784.000		2.784.000			-	404.327.172	
3a categoria	13.312.650			-			-	13.312.650	
<b>Totale</b>	<b>828.622.671</b>	<b>3.825.600</b>	<b>-</b>	<b>3.825.600</b>	<b>-</b>	<b>-</b>	<b>-</b>	<b>832.448.271</b>	

## Area 11: Sviluppo Attività Settore Primario

### Settore 19 - Tecnico Amministrativo Provinciale Foreste Caserta

	Situazione al 1° gennaio 2000	In aumento per			In diminuzione per			Variazione +/-	Situazione al 31 dicembre 2000
		Acquisizione	Trasferimento	Totale	Trasferimento	Altro	Totale		
1a categoria	381.641.353	17.637.610		17.637.610			-	17.637.610	399.278.963
2a categoria	955.897.646			-			-	-	955.897.646
3a categoria	5.030.275	650.000		650.000			-	650.000	5.680.275
<b>Totale</b>	<b>1.342.569.274</b>	<b>18.287.610</b>	<b>-</b>	<b>18.287.610</b>	<b>-</b>	<b>-</b>	<b>-</b>	<b>18.287.610</b>	<b>1.360.856.884</b>

### Settore 20 - Tecnico Amministrativo Provinciale Foreste Napoli

	Situazione al 1° gennaio 2000	In aumento per			In diminuzione per			Variazione +/-	Situazione al 31 dicembre 2000
		Acquisizione	Trasferimento	Totale	Trasferimento	Altro	Totale		
1a categoria	155.282.793	47.709.360		47.709.360			-	47.709.360	202.992.153
2a categoria	385.831.730	34.660.800		34.660.800			-	34.660.800	420.492.530
3a categoria	4.922.885			-			-	-	4.922.885
<b>Totale</b>	<b>546.037.408</b>	<b>82.370.160</b>	<b>-</b>	<b>82.370.160</b>	<b>-</b>	<b>-</b>	<b>-</b>	<b>82.370.160</b>	<b>628.407.568</b>

### Settore 21 - Tecnico Amministrativo Provinciale Foreste Salerno

	Situazione al 1° gennaio 2000	In aumento per			In diminuzione per			Variazione +/-	Situazione al 31 dicembre 2000
		Acquisizione	Trasferimento	Totale	Trasferimento	Altro	Totale		
1a categoria	506.574.601	35.396.000		35.396.000			-	35.396.000	541.970.601
2a categoria	917.724.402	224.242.000		224.242.000			-	224.242.000	1.141.966.402
3a categoria	6.251.768	80.000		80.000			-	80.000	6.331.768
<b>Totale</b>	<b>1.430.550.771</b>	<b>259.718.000</b>	<b>-</b>	<b>259.718.000</b>	<b>-</b>	<b>-</b>	<b>-</b>	<b>259.718.000</b>	<b>1.690.268.771</b>

## Area 11: Sviluppo Attività Settore Primario

Settore 22 - Tecnico Amministrativo Provinciale Foreste S. Angelo de' Lombardi

	Situazione al 1° gennaio 2000	In aumento per			In diminuzione per			Variazione +/-	Situazione al 31 dicembre 2000
		Acquisizione	Trasferimento	Totale	Trasferimento	Altro	Totale		
1a categoria	211.035.695	22.005.600		22.005.600			-	22.005.600	233.041.295
2a categoria	340.970.962			-			-	-	340.970.962
3a categoria	1.633.800			-			-	-	1.633.800
<b>Totale</b>	<b>553.640.457</b>	<b>22.005.600</b>	<b>-</b>	<b>22.005.600</b>	<b>-</b>	<b>-</b>	<b>-</b>	<b>22.005.600</b>	<b>575.646.057</b>

Beni indivisi

	Situazione al 1° gennaio 2000	In aumento per			In diminuzione per			Variazione +/-	Situazione al 31 dicembre 2000
		Acquisizione	Trasferimento	Totale	Trasferimento	Altro	Totale		
1a categoria	1.449.213.920			-			-	-	1.449.213.920
2a categoria	422.760.088			-			-	-	422.760.088
3a categoria	11.721.817			-			-	-	11.721.817
<b>Totale</b>	<b>1.883.695.825</b>	<b>-</b>	<b>-</b>	<b>-</b>	<b>-</b>	<b>-</b>	<b>-</b>	<b>-</b>	<b>1.883.695.825</b>

Riepilogo dell'Area

	Situazione al 1° gennaio 2000	In aumento per			In diminuzione per			Variazione +/-	Situazione al 31 dicembre 2000
		Acquisizione	Trasferimento	Totale	Trasferimento	Altro	Totale		
1a categoria	7.107.057.357	691.323.561	-	691.323.561	-	-	-	691.323.561	7.798.380.918
2a categoria	7.884.923.821	404.946.816	-	404.946.816	-	-	-	404.946.816	8.289.870.637
3a categoria	410.457.051	4.448.900	-	4.448.900	-	-	-	4.448.900	414.905.951
<b>Totale</b>	<b>15.402.438.229</b>	<b>1.100.719.277</b>	<b>-</b>	<b>1.100.719.277</b>	<b>-</b>	<b>-</b>	<b>-</b>	<b>1.100.719.277</b>	<b>16.503.157.506</b>

## Area 12: Sviluppo Attività Settore Secondario

### Settore 1 - Sviluppo e promozione delle attività industriali - Fonti energetiche

	Situazione al 1° gennaio 2000	In aumento per			In diminuzione per			Variazione +/-	Situazione al 31 dicembre 2000
		Acquisizione	Trasferimento	Totale	Trasferimento	Altro	Totale		
1a categoria	41.459.960	504.000		504.000			-	504.000	41.963.960
2a categoria	-			-			-	-	-
3a categoria	540.000			-			-	-	540.000
<b>Totale</b>	<b>41.999.960</b>	<b>504.000</b>	<b>-</b>	<b>504.000</b>	<b>-</b>	<b>-</b>	<b>-</b>	<b>504.000</b>	<b>42.503.960</b>

### Settore 2 - Sviluppo e promozione delle attività artigiane e della Cooperazione

	Situazione al 1° gennaio 2000	In aumento per			In diminuzione per			Variazione +/-	Situazione al 31 dicembre 2000
		Acquisizione	Trasferimento	Totale	Trasferimento	Altro	Totale		
1a categoria	95.732.500	3.366.260		3.366.260			-	3.366.260	99.098.760
2a categoria	-			-			-	-	-
3a categoria	-			-			-	-	-
<b>Totale</b>	<b>95.732.500</b>	<b>3.366.260</b>	<b>-</b>	<b>3.366.260</b>	<b>-</b>	<b>-</b>	<b>-</b>	<b>3.366.260</b>	<b>99.098.760</b>

### Settore 3 - Ricerca e valorizzazione di cave, torbiere, acque minerali termali

	Situazione al 1° gennaio 2000	In aumento per			In diminuzione per			Variazione +/-	Situazione al 31 dicembre 2000
		Acquisizione	Trasferimento	Totale	Trasferimento	Altro	Totale		
1a categoria	83.494.884	2.262.960		2.262.960			-	2.262.960	85.757.844
2a categoria	-			-			-	-	-
3a categoria	538.364			-			-	-	538.364
<b>Totale</b>	<b>84.033.248</b>	<b>2.262.960</b>	<b>-</b>	<b>2.262.960</b>	<b>-</b>	<b>-</b>	<b>-</b>	<b>2.262.960</b>	<b>86.296.208</b>

## Area 12: Sviluppo Attivita' Settore Secondario

Commissione provinciale ex art. 22 Avellino

	Situazione al 1° gennaio 2000	In aumento per			In diminuzione per			Variazione +/-	Situazione al 31 dicembre 2000
		Acquisizione	Trasferimento	Totale	Trasferimento	Altro	Totale		
1a categoria	68.063.395			-			-	-	68.063.395
2a categoria	-			-			-	-	-
3a categoria	-			-			-	-	-
<b>Totale</b>	<b>68.063.395</b>	<b>-</b>	<b>-</b>	<b>-</b>	<b>-</b>	<b>-</b>	<b>-</b>	<b>-</b>	<b>68.063.395</b>

Commissione provinciale ex art. 22 - Benevento

	Situazione al 1° gennaio 2000	In aumento per			In diminuzione per			Variazione +/-	Situazione al 31 dicembre 2000
		Acquisizione	Trasferimento	Totale	Trasferimento	Altro	Totale		
1a categoria	23.207.236			-			-	-	23.207.236
2a categoria	-			-			-	-	-
3a categoria	-			-			-	-	-
<b>Totale</b>	<b>23.207.236</b>	<b>-</b>	<b>-</b>	<b>-</b>	<b>-</b>	<b>-</b>	<b>-</b>	<b>-</b>	<b>23.207.236</b>

Commissione provinciale ex art. 22 - Caserta

	Situazione al 1° gennaio 2000	In aumento per			In diminuzione per			Variazione +/-	Situazione al 31 dicembre 2000
		Acquisizione	Trasferimento	Totale	Trasferimento	Altro	Totale		
1a categoria	19.151.420			-			-	-	19.151.420
2a categoria	-			-			-	-	-
3a categoria	-			-			-	-	-
<b>Totale</b>	<b>19.151.420</b>	<b>-</b>	<b>-</b>	<b>-</b>	<b>-</b>	<b>-</b>	<b>-</b>	<b>-</b>	<b>19.151.420</b>

## Area 12: Sviluppo Attivita' Settore Secondario

Commissione provinciale ex art. 22 - Napoli

	Situazione al 1° gennaio 2000	In aumento per			In diminuzione per			Variazione +/-	Situazione al 31 dicembre 2000
		Acquisizione	Trasferimento	Totale	Trasferimento	Altro	Totale		
1a categoria	56.387.825			-			-	56.387.825	
2a categoria	-			-			-	-	
3a categoria	13.000			-			-	13.000	
Totale	56.400.825	-	-	-	-	-	-	56.400.825	

Commissione provinciale ex art. 22 - Salerno

	Situazione al 1° gennaio 2000	In aumento per			In diminuzione per			Variazione +/-	Situazione al 31 dicembre 2000
		Acquisizione	Trasferimento	Totale	Trasferimento	Altro	Totale		
1a categoria	43.287.199			-			-	43.287.199	
2a categoria	-			-			-	-	
3a categoria	531.000			-			-	531.000	
Totale	43.818.199	-	-	-	-	-	-	43.818.199	

Beni indivisi

	Situazione al 1° gennaio 2000	In aumento per			In diminuzione per			Variazione +/-	Situazione al 31 dicembre 2000
		Acquisizione	Trasferimento	Totale	Trasferimento	Altro	Totale		
1a categoria	134.012.915			-			-	134.012.915	
2a categoria	4.673.945			-			-	4.673.945	
3a categoria	2.272.309			-			-	2.272.309	
Totale	140.959.169	-	-	-	-	-	-	140.959.169	

## Area 12: Sviluppo Attivita' Settore Secondario

Riepilogo dell'Area

	Situazione al 1° gennaio 2000	In aumento per			In diminuzione per			Variazione +/-	Situazione al 31 dicembre 2000
		Acquisizione	Trasferimento	Totale	Trasferimento	Altro	Totale		
1a categoria	564.797.334	6.133.220	-	6.133.220	-	-	-	6.133.220	570.930.554
2a categoria	4.673.945	-	-	-	-	-	-	-	4.673.945
3a categoria	3.894.673	-	-	-	-	-	-	-	3.894.673
<b>Totale</b>	<b>573.365.952</b>	<b>6.133.220</b>	<b>-</b>	<b>6.133.220</b>	<b>-</b>	<b>-</b>	<b>-</b>	<b>6.133.220</b>	<b>579.499.172</b>



## Area 13: Sviluppo Attivita' Settore Terziario

### Settore 1 - Sviluppo e Promozione turismo

	Situazione al 1° gennaio 2000	In aumento per			In diminuzione per			Variazione +/-	Situazione al 31 dicembre 2000
		Acquisizione	Trasferimento	Totale	Trasferimento	Altro	Totale		
1a categoria	47.312.435	2.643.800		2.643.800			-	2.643.800	49.956.235
2a categoria	-			-			-	-	-
3a categoria	195.000	234.000		234.000			-	234.000	429.000
<b>Totale</b>	<b>47.507.435</b>	<b>2.877.800</b>	<b>-</b>	<b>2.877.800</b>	<b>-</b>	<b>-</b>	<b>-</b>	<b>2.877.800</b>	<b>50.385.235</b>

### Settore 2 - Interventi nel Settore Alberghiero e nelle altre Attività a supporto turistico

	Situazione al 1° gennaio 2000	In aumento per			In diminuzione per			Variazione +/-	Situazione al 31 dicembre 2000
		Acquisizione	Trasferimento	Totale	Trasferimento	Altro	Totale		
1a categoria	6.781.590	460.560		460.560			-	460.560	7.242.150
2a categoria	-			-			-	-	-
3a categoria	-			-			-	-	-
<b>Totale</b>	<b>6.781.590</b>	<b>460.560</b>	<b>-</b>	<b>460.560</b>	<b>-</b>	<b>-</b>	<b>-</b>	<b>460.560</b>	<b>7.242.150</b>

### Settore 3 - Sviluppo e promozioni delle attività commerciali

	Situazione al 1° gennaio 2000	In aumento per			In diminuzione per			Variazione +/-	Situazione al 31 dicembre 2000
		Acquisizione	Trasferimento	Totale	Trasferimento	Altro	Totale		
1a categoria	71.733.210	1.380.000		1.380.000			-	1.380.000	73.113.210
2a categoria	-			-			-	-	-
3a categoria	6.992.281	576.000		576.000			-	576.000	7.568.281
<b>Totale</b>	<b>78.725.491</b>	<b>1.956.000</b>	<b>-</b>	<b>1.956.000</b>	<b>-</b>	<b>-</b>	<b>-</b>	<b>1.956.000</b>	<b>80.681.491</b>

## Area 13: Sviluppo Attivita' Settore Terziario

### Beni indivisi

	Situazione al 1° gennaio 2000	In aumento per			In diminuzione per			Variazione +/-	Situazione al 31 dicembre 2000
		Acquisizione	Trasferimento	Totale	Trasferimento	Altro	Totale		
1a categoria	154.669.321			-			-	-	154.669.321
2a categoria	85.587.738			-			-	-	85.587.738
3a categoria	1.172.200			-			-	-	1.172.200
Totale	241.429.259	-	-	-	-	-	-	-	241.429.259

### Riepilogo dell'Area

	Situazione al 1° gennaio 2000	In aumento per			In diminuzione per			Variazione +/-	Situazione al 31 dicembre 2000
		Acquisizione	Trasferimento	Totale	Trasferimento	Altro	Totale		
1a categoria	280.496.556	4.484.360	-	4.484.360	-	-	-	4.484.360	284.980.916
2a categoria	85.587.738	-	-	-	-	-	-	-	85.587.738
3a categoria	8.359.481	810.000	-	810.000	-	-	-	810.000	9.169.481
Totale	374.443.775	5.294.360	-	5.294.360	-	-	-	5.294.360	379.738.135

## Area 14: Trasporti e viabilità

### Settore 1 - Autolinee e vie di comunicazione

	Situazione al 1° gennaio 2000	In aumento per			In diminuzione per			Variazione +/-	Situazione al 31 dicembre 2000
		Acquisizione	Trasferimento	Totale	Trasferimento	Altro	Totale		
1a categoria	52.263.390			-			-	52.263.390	
2a categoria	-			-			-	-	
3a categoria	320.000			-			-	320.000	
Totale	52.583.390	-	-	-	-	-	-	52.583.390	

### Settore 2 - Fondo nazionale trasporti

	Situazione al 1° gennaio 2000	In aumento per			In diminuzione per			Variazione +/-	Situazione al 31 dicembre 2000
		Acquisizione	Trasferimento	Totale	Trasferimento	Altro	Totale		
1a categoria	8.437.300	32.720.800		32.720.800			-	41.158.100	
2a categoria	-			-			-	-	
3a categoria	-			-			-	-	
Totale	8.437.300	32.720.800	-	32.720.800	-	-	-	41.158.100	

### Settore 3 - Demanio marittimo, navigazipmr, porti, aeroporti, opere marittime

	Situazione al 1° gennaio 2000	In aumento per			In diminuzione per			Variazione +/-	Situazione al 31 dicembre 2000
		Acquisizione	Trasferimento	Totale	Trasferimento	Altro	Totale		
1a categoria	22.548.670			-			-	22.548.670	
2a categoria	-			-			-	-	
3a categoria	40.000			-			-	40.000	
Totale	22.588.670	-	-	-	-	-	-	22.588.670	

## Area 14: Trasporti e viabilità

### Beni indivisi

	Situazione al 1° gennaio 2000	In aumento per			In diminuzione per			Variazione +/-	Situazione al 31 dicembre 2000
		Acquisizione	Trasferimento	Totale	Trasferimento	Altro	Totale		
1a categoria	136.694.467			-			-	136.694.467	
2a categoria	83.510			-			-	83.510	
3a categoria	3.770.739			-			-	3.770.739	
Totale	140.548.716	-	-	-	-	-	-	140.548.716	

### Riepilogo dell'Area

	Situazione al 1° gennaio 2000	In aumento per			In diminuzione per			Variazione +/-	Situazione al 31 dicembre 2000
		Acquisizione	Trasferimento	Totale	Trasferimento	Altro	Totale		
1a categoria	219.943.827	32.720.800	-	32.720.800	-	-	-	252.664.627	
2a categoria	83.510	-	-	-	-	-	-	83.510	
3a categoria	4.130.739	-	-	-	-	-	-	4.130.739	
Totale	224.158.076	32.720.800	-	32.720.800	-	-	-	256.878.876	

## Area 15: Lavori pubblici, Opere pubbliche, attuazione, espropriazione

### Settore 1 - Acque ed Acquedotti

	Situazione al 1° gennaio 2000	In aumento per			In diminuzione per			Variazione +/-	Situazione al 31 dicembre 2000
		Acquisizione	Trasferimento	Totale	Trasferimento	Altro	Totale		
1a categoria	121.417.281			-			-	121.417.281	
2a categoria	1.332.139			-			-	1.332.139	
3a categoria	3.465.582			-			-	3.465.582	
Totale	126.215.002	-	-	-	-	-	-	126.215.002	

### Settore 2 - Comitato Tecnico Regionale

	Situazione al 1° gennaio 2000	In aumento per			In diminuzione per			Variazione +/-	Situazione al 31 dicembre 2000
		Acquisizione	Trasferimento	Totale	Trasferimento	Altro	Totale		
1a categoria	114.195.811	11.872.620		11.872.620			-	126.068.431	
2a categoria	-			-			-	-	
3a categoria	3.017.800			-			-	3.017.800	
Totale	117.213.611	11.872.620	-	11.872.620	-	-	-	129.086.231	

### Settore 3 - Geotecnica, geotermia, difesa del suolo

	Situazione al 1° gennaio 2000	In aumento per			In diminuzione per			Variazione +/-	Situazione al 31 dicembre 2000
		Acquisizione	Trasferimento	Totale	Trasferimento	Altro	Totale		
1a categoria	22.656.370			-			-	22.656.370	
2a categoria	-			-			-	-	
3a categoria	570.000	1.280.000		1.280.000			-	1.850.000	
Totale	23.226.370	1.280.000	-	1.280.000	-	-	-	24.506.370	

## Area 15: Lavori pubblici, Opere pubbliche, attuazione, espropriazione

### Settore 4 - Opere pubbliche, Attuazione, Espropiazioni

	Situazione al 1° gennaio 2000	In aumento per			In diminuzione per			Variazione +/-	Situazione al 31 dicembre 2000
		Acquisizione	Trasferimento	Totale	Trasferimento	Altro	Totale		
1a categoria	38.415.630	8.510.230		8.510.230			-	8.510.230	46.925.860
2a categoria	-			-			-	-	-
3a categoria	88.000			-			-	-	88.000
<b>Totale</b>	<b>38.503.630</b>	<b>8.510.230</b>	<b>-</b>	<b>8.510.230</b>	<b>-</b>	<b>-</b>	<b>-</b>	<b>8.510.230</b>	<b>47.013.860</b>

### Settore 5 - Settore Prov.le del Genio Civile Ariano Irpino

	Situazione al 1° gennaio 2000	In aumento per			In diminuzione per			Variazione +/-	Situazione al 31 dicembre 2000
		Acquisizione	Trasferimento	Totale	Trasferimento	Altro	Totale		
1a categoria	162.836.825	4.065.760		4.065.760			-	4.065.760	166.902.585
2a categoria	26.157.745			-			-	-	26.157.745
3a categoria	945.500	682.100		682.100			-	682.100	1.627.600
<b>Totale</b>	<b>189.940.070</b>	<b>4.747.860</b>	<b>-</b>	<b>4.747.860</b>	<b>-</b>	<b>-</b>	<b>-</b>	<b>4.747.860</b>	<b>194.687.930</b>

### Settore 6 - Settore Prov.le del Genio Civile Avellino

	Situazione al 1° gennaio 2000	In aumento per			In diminuzione per			Variazione +/-	Situazione al 31 dicembre 2000
		Acquisizione	Trasferimento	Totale	Trasferimento	Altro	Totale		
1a categoria	149.958.647	3.317.220		3.317.220			-	3.317.220	153.275.867
2a categoria	6.992.252			-			-	-	6.992.252
3a categoria	33.138.613			-			-	-	33.138.613
<b>Totale</b>	<b>190.089.512</b>	<b>3.317.220</b>	<b>-</b>	<b>3.317.220</b>	<b>-</b>	<b>-</b>	<b>-</b>	<b>3.317.220</b>	<b>193.406.732</b>

## Area 15: Lavori pubblici, Opere pubbliche, attuazione, espropriazione

### Settore 7 - Settore Prov.le del Genio Civile Benevento

	Situazione al 1° gennaio 2000	In aumento per			In diminuzione per			Variazione +/-	Situazione al 31 dicembre 2000
		Acquisizione	Trasferimento	Totale	Trasferimento	Altro	Totale		
1a categoria	171.177.703	2.092.800		2.092.800			-	2.092.800	173.270.503
2a categoria	3.588.601			-			-	-	3.588.601
3a categoria	1.084.843			-			-	-	1.084.843
<b>Totale</b>	<b>175.851.147</b>	<b>2.092.800</b>	<b>-</b>	<b>2.092.800</b>	<b>-</b>	<b>-</b>	<b>-</b>	<b>2.092.800</b>	<b>177.943.947</b>

### Settore 8 - Settore Prov.le del Genio Civile Caserta

	Situazione al 1° gennaio 2000	In aumento per			In diminuzione per			Variazione +/-	Situazione al 31 dicembre 2000
		Acquisizione	Trasferimento	Totale	Trasferimento	Altro	Totale		
1a categoria	158.441.858	7.824.240		7.824.240			-	7.824.240	166.266.098
2a categoria	-			-			-	-	-
3a categoria	9.490.983	432.000		432.000			-	432.000	9.922.983
<b>Totale</b>	<b>167.932.841</b>	<b>8.256.240</b>	<b>-</b>	<b>8.256.240</b>	<b>-</b>	<b>-</b>	<b>-</b>	<b>8.256.240</b>	<b>176.189.081</b>

### Settore 9 - Settore Prov.le del Genio Civile Napoli

	Situazione al 1° gennaio 2000	In aumento per			In diminuzione per			Variazione +/-	Situazione al 31 dicembre 2000
		Acquisizione	Trasferimento	Totale	Trasferimento	Altro	Totale		
1a categoria	192.433.801			-			-	-	192.433.801
2a categoria	17.996.273			-			-	-	17.996.273
3a categoria	1.255.430			-			-	-	1.255.430
<b>Totale</b>	<b>211.685.504</b>	<b>-</b>	<b>-</b>	<b>-</b>	<b>-</b>	<b>-</b>	<b>-</b>	<b>-</b>	<b>211.685.504</b>

## Area 15: Lavori pubblici, Opere pubbliche, attuazione, espropriazione

### Settore 10 - Settore Prov.le del Genio Civile Salerno

	Situazione al 1° gennaio 2000	In aumento per			In diminuzione per			Variazione +/-	Situazione al 31 dicembre 2000
		Acquisizione	Trasferimento	Totale	Trasferimento	Altro	Totale		
1a categoria	215.692.359	12.442.200		12.442.200			-	12.442.200	228.134.559
2a categoria	1.381.378			-			-	-	1.381.378
3a categoria	3.773.205			-			-	-	3.773.205
Totale	220.846.942	12.442.200	-	12.442.200	-	-	-	12.442.200	233.289.142

### Beni indivisi

	Situazione al 1° gennaio 2000	In aumento per			In diminuzione per			Variazione +/-	Situazione al 31 dicembre 2000
		Acquisizione	Trasferimento	Totale	Trasferimento	Altro	Totale		
1a categoria	543.597.941			-			-	-	543.597.941
2a categoria	20.553.090			-			-	-	20.553.090
3a categoria	2.136.009			-			-	-	2.136.009
Totale	566.287.040	-	-	-	-	-	-	-	566.287.040

### Riepilogo dell'Area

	Situazione al 1° gennaio 2000	In aumento per			In diminuzione per			Variazione +/-	Situazione al 31 dicembre 2000
		Acquisizione	Trasferimento	Totale	Trasferimento	Altro	Totale		
1a categoria	1.890.824.226	50.125.070	-	50.125.070	-	-	-	50.125.070	1.940.949.296
2a categoria	78.001.478	-	-	-	-	-	-	-	78.001.478
3a categoria	58.965.965	2.394.100	-	2.394.100	-	-	-	2.394.100	61.360.065
Totale	2.027.791.669	52.519.170	-	52.519.170	-	-	-	52.519.170	2.080.310.839



## Area 16: Gestione del Territorio, Tutela beni paesistico-ambientali e culturali

### Settore 1 - Urbanistica

	Situazione al 1° gennaio 2000	In aumento per			In diminuzione per			Variazione +/-	Situazione al 31 dicembre 2000
		Acquisizione	Trasferimento	Totale	Trasferimento	Altro	Totale		
1a categoria	51.359.707			-			-	51.359.707	
2a categoria	3.432.840			-			-	3.432.840	
3a categoria	992.680			-			-	992.680	
Totale	55.785.227	-	-	-	-	-	-	55.785.227	

### Settore 2 - Tutela beni paesistici-ambientali e culturali

	Situazione al 1° gennaio 2000	In aumento per			In diminuzione per			Variazione +/-	Situazione al 31 dicembre 2000
		Acquisizione	Trasferimento	Totale	Trasferimento	Altro	Totale		
1a categoria	145.689.269	2.262.960		2.262.960			-	147.952.229	
2a categoria	1.624.108			-			-	1.624.108	
3a categoria	314.500	370.000		370.000			-	684.500	
Totale	147.627.877	2.632.960	-	2.632.960	-	-	-	150.260.837	

### Settore 3 - Politica del Territorio

	Situazione al 1° gennaio 2000	In aumento per			In diminuzione per			Variazione +/-	Situazione al 31 dicembre 2000
		Acquisizione	Trasferimento	Totale	Trasferimento	Altro	Totale		
1a categoria	286.084.001	2.582.960		2.582.960			-	288.666.961	
2a categoria	3.485.000			-			-	3.485.000	
3a categoria	5.579.420			-			-	5.579.420	
Totale	295.148.421	2.582.960	-	2.582.960	-	-	-	297.731.381	

## Area 16: Gestione del Territorio, Tutela beni paesistico-ambientali e culturali

### Settore 4 - Edilizia pubblica abitativa

	Situazione al 1° gennaio 2000	In aumento per			In diminuzione per			Variazione +/-	Situazione al 31 dicembre 2000
		Acquisizione	Trasferimento	Totale	Trasferimento	Altro	Totale		
1a categoria	235.083.748	2.682.960		2.682.960			-	2.682.960	237.766.708
2a categoria	95.200			-			-	-	95.200
3a categoria	2.034.102	70.000		70.000			-	70.000	2.104.102
<b>Totale</b>	<b>237.213.050</b>	<b>2.752.960</b>	<b>-</b>	<b>2.752.960</b>	<b>-</b>	<b>-</b>	<b>-</b>	<b>2.752.960</b>	<b>239.966.010</b>

### Riepilogo dell'Area

	Situazione al 1° gennaio 2000	In aumento per			In diminuzione per			Variazione +/-	Situazione al 31 dicembre 2000
		Acquisizione	Trasferimento	Totale	Trasferimento	Altro	Totale		
1a categoria	718.216.725	7.528.880	-	7.528.880	-	-	-	7.528.880	725.745.605
2a categoria	8.637.148	-	-	-	-	-	-	-	8.637.148
3a categoria	8.920.702	440.000	-	440.000	-	-	-	440.000	9.360.702
<b>Totale</b>	<b>735.774.575</b>	<b>7.968.880</b>	<b>-</b>	<b>7.968.880</b>	<b>-</b>	<b>-</b>	<b>-</b>	<b>7.968.880</b>	<b>743.743.455</b>

## Area 17: Istruzione -Educazione - Formazione professionale - Politica giovanile

### Settore 1 - Istruzione, educazione permanente, promozione culturale

	Situazione al 1° gennaio 2000	In aumento per			In diminuzione per			Variazione +/-	Situazione al 31 dicembre 2000
		Acquisizione	Trasferimento	Totale	Trasferimento	Altro	Totale		
1a categoria	316.645.577	4.122.960		4.122.960			-	4.122.960	320.768.537
2a categoria	-			-			-	-	-
3a categoria	1.400.350			-			-	-	1.400.350
<b>Totale</b>	<b>318.045.927</b>	<b>4.122.960</b>	<b>-</b>	<b>4.122.960</b>	<b>-</b>	<b>-</b>	<b>-</b>	<b>4.122.960</b>	<b>322.168.887</b>

### Settore 2 - Musei, biblioteche

	Situazione al 1° gennaio 2000	In aumento per			In diminuzione per			Variazione +/-	Situazione al 31 dicembre 2000
		Acquisizione	Trasferimento	Totale	Trasferimento	Altro	Totale		
1a categoria	62.515.161			-			-	-	62.515.161
2a categoria	-			-			-	-	-
3a categoria	31.629.226			-			-	-	31.629.226
<b>Totale</b>	<b>94.144.387</b>	<b>-</b>	<b>-</b>	<b>-</b>	<b>-</b>	<b>-</b>	<b>-</b>	<b>-</b>	<b>94.144.387</b>

### Settore 3 - Politiche giovanili e del Forum regionale della gioventù

	Situazione al 1° gennaio 2000	In aumento per			In diminuzione per			Variazione +/-	Situazione al 31 dicembre 2000
		Acquisizione	Trasferimento	Totale	Trasferimento	Altro	Totale		
1a categoria	73.584.210			-			-	-	73.584.210
2a categoria	-			-			-	-	-
3a categoria	5.345.750			-			-	-	5.345.750
<b>Totale</b>	<b>78.929.960</b>	<b>-</b>	<b>-</b>	<b>-</b>	<b>-</b>	<b>-</b>	<b>-</b>	<b>-</b>	<b>78.929.960</b>

## Area 17: Istruzione -Educazione - Formazione professionale - Politica giovanile

### Settore 4 - Osservatorio del mercato del lavoro e dell'occupazione, emigrazione ed immigrazione

	Situazione al 1° gennaio 2000	In aumento per			In diminuzione per			Variazione +/-	Situazione al 31 dicembre 2000
		Acquisizione	Trasferimento	Totale	Trasferimento	Altro	Totale		
1a categoria	127.884.706	420.000		420.000			-	420.000	128.304.706
2a categoria	31.359.020			-			-	-	31.359.020
3a categoria	1.990.650	377.000		377.000			-	377.000	2.367.650
Totale	161.234.376	797.000	-	797.000	-	-	-	797.000	162.031.376

### Settore 5 - Formazione Professionale

	Situazione al 1° gennaio 2000	In aumento per			In diminuzione per			Variazione +/-	Situazione al 31 dicembre 2000
		Acquisizione	Trasferimento	Totale	Trasferimento	Altro	Totale		
1a categoria	395.300.820	420.000		420.000			-	420.000	395.720.820
2a categoria	-			-			-	-	-
3a categoria	2.380.000			-			-	-	2.380.000
Totale	397.680.820	420.000	-	420.000	-	-	-	420.000	398.100.820

### Settore 6 - Orientamento Professionale, Ricerca, Sperimentazione e consulenza nlla Formazione Professionale

	Situazione al 1° gennaio 2000	In aumento per			In diminuzione per			Variazione +/-	Situazione al 31 dicembre 2000
		Acquisizione	Trasferimento	Totale	Trasferimento	Altro	Totale		
1a categoria	1.096.860.153	96.447.600		96.447.600			-	96.447.600	1.193.307.753
2a categoria	307.800			-			-	-	307.800
3a categoria	112.531.248	5.677.065		5.677.065			-	5.677.065	118.208.313
Totale	1.209.699.201	102.124.665	-	102.124.665	-	-	-	102.124.665	1.311.823.866

## Area 17: Istruzione -Educazione - Formazione professionale - Politica giovanile

### Settore 7 - Settore Tecnico Amministrativo Provinciale di Avellino

	Situazione al 1° gennaio 2000	In aumento per			In diminuzione per			Variazione +/-	Situazione al 31 dicembre 2000
		Acquisizione	Trasferimento	Totale	Trasferimento	Altro	Totale		
1a categoria	1.003.300.219	5.733.600		5.733.600			-	5.733.600	1.009.033.819
2a categoria	981.160.261			-			-	-	981.160.261
3a categoria	111.662.659			-			-	-	111.662.659
<b>Totale</b>	<b>2.096.123.139</b>	<b>5.733.600</b>	<b>-</b>	<b>5.733.600</b>	<b>-</b>	<b>-</b>	<b>-</b>	<b>5.733.600</b>	<b>2.101.856.739</b>

### Settore 8 - Settore Tecnico Amministrativo Provinciale Benevento

	Situazione al 1° gennaio 2000	In aumento per			In diminuzione per			Variazione +/-	Situazione al 31 dicembre 2000
		Acquisizione	Trasferimento	Totale	Trasferimento	Altro	Totale		
1a categoria	240.134.379	6.691.184		6.691.184			-	6.691.184	246.825.563
2a categoria	194.333.222			-			-	-	194.333.222
3a categoria	1.852.000			-			-	-	1.852.000
<b>Totale</b>	<b>436.319.601</b>	<b>6.691.184</b>	<b>-</b>	<b>6.691.184</b>	<b>-</b>	<b>-</b>	<b>-</b>	<b>6.691.184</b>	<b>443.010.785</b>

### Settore 9 - Settore Tecnico Amministrativo Provinciale Caserta

	Situazione al 1° gennaio 2000	In aumento per			In diminuzione per			Variazione +/-	Situazione al 31 dicembre 2000
		Acquisizione	Trasferimento	Totale	Trasferimento	Altro	Totale		
1a categoria	253.403.977	14.756.340		14.756.340			-	14.756.340	268.160.317
2a categoria	691.538.134	94.056.000		94.056.000			-	94.056.000	785.594.134
3a categoria	24.088.498			-			-	-	24.088.498
<b>Totale</b>	<b>969.030.609</b>	<b>108.812.340</b>	<b>-</b>	<b>108.812.340</b>	<b>-</b>	<b>-</b>	<b>-</b>	<b>108.812.340</b>	<b>1.077.842.949</b>

## Area 17: Istruzione -Educazione - Formazione professionale - Politica giovanile

### Settore 10 - Settore Tecnico Amministrativo Provinciale Napoli

	Situazione al 1° gennaio 2000	In aumento per			In diminuzione per			Variazione +/-	Situazione al 31 dicembre 2000
		Acquisizione	Trasferimento	Totale	Trasferimento	Altro	Totale		
1a categoria	915.646.870	41.061.120		41.061.120			-	41.061.120	956.707.990
2a categoria	1.843.268.082	6.399.600		6.399.600			-	6.399.600	1.849.667.682
3a categoria	70.550.350			-			-	-	70.550.350
<b>Totale</b>	<b>2.829.465.302</b>	<b>47.460.720</b>	<b>-</b>	<b>47.460.720</b>	<b>-</b>	<b>-</b>	<b>-</b>	<b>47.460.720</b>	<b>2.876.926.022</b>

### Settore 11 - Settore Tecnico Amministrativo Provinciale Salerno

	Situazione al 1° gennaio 2000	In aumento per			In diminuzione per			Variazione +/-	Situazione al 31 dicembre 2000
		Acquisizione	Trasferimento	Totale	Trasferimento	Altro	Totale		
1a categoria	998.538.690	285.993.269		285.993.269			-	285.993.269	1.284.531.959
2a categoria	631.818.478	3.865.200		3.865.200			-	3.865.200	635.683.678
3a categoria	173.307.724	1.367.000		1.367.000			-	1.367.000	174.674.724
<b>Totale</b>	<b>1.803.664.892</b>	<b>291.225.469</b>	<b>-</b>	<b>291.225.469</b>	<b>-</b>	<b>-</b>	<b>-</b>	<b>291.225.469</b>	<b>2.094.890.361</b>

### Beni indivisi

	Situazione al 1° gennaio 2000	In aumento per			In diminuzione per			Variazione +/-	Situazione al 31 dicembre 2000
		Acquisizione	Trasferimento	Totale	Trasferimento	Altro	Totale		
1a categoria	56.340.806			-			-	-	56.340.806
2a categoria	-			-			-	-	-
3a categoria	-			-			-	-	-
<b>Totale</b>	<b>56.340.806</b>	<b>-</b>	<b>-</b>	<b>-</b>	<b>-</b>	<b>-</b>	<b>-</b>	<b>-</b>	<b>56.340.806</b>

## Area 17: Istruzione -Educazione - Formazione professionale - Politica giovanile

Riepilogo dell'Area

	Situazione al 1° gennaio 2000	In aumento per			In diminuzione per			Variazione +/-	Situazione al 31 dicembre 2000
		Acquisizione	Trasferimento	Totale	Trasferimento	Altro	Totale		
1a categoria	5.540.155.568	455.646.073	-	455.646.073	-	-	-	455.646.073	5.995.801.641
2a categoria	4.373.784.997	104.320.800	-	104.320.800	-	-	-	104.320.800	4.478.105.797
3a categoria	536.738.455	7.421.065	-	7.421.065	-	-	-	7.421.065	544.159.520
<b>Totale</b>	<b>10.450.679.020</b>	<b>567.387.938</b>	<b>-</b>	<b>567.387.938</b>	<b>-</b>	<b>-</b>	<b>-</b>	<b>567.387.938</b>	<b>11.018.066.958</b>

## Area 18: Assistenza sociale, attività sociali, sport, tempo libero, spettacolo

### Settore 1 - Assistenza sociale, programmazione e vigilanza sui servizi sociali

	Situazione al 1° gennaio 2000	In aumento per			In diminuzione per			Variazione +/-	Situazione al 31 dicembre 2000
		Acquisizione	Trasferimento	Totale	Trasferimento	Altro	Totale		
1a categoria	169.062.965	7.802.160		7.802.160			-	7.802.160	176.865.125
2a categoria	-			-			-	-	-
3a categoria	4.006.998			-			-	-	4.006.998
<b>Totale</b>	<b>173.069.963</b>	<b>7.802.160</b>	<b>-</b>	<b>7.802.160</b>	<b>-</b>	<b>-</b>	<b>-</b>	<b>7.802.160</b>	<b>180.872.123</b>

### Settore 2 - Sport, tempo libero e spettacolo

	Situazione al 1° gennaio 2000	In aumento per			In diminuzione per			Variazione +/-	Situazione al 31 dicembre 2000
		Acquisizione	Trasferimento	Totale	Trasferimento	Altro	Totale		
1a categoria	14.256.480	2.538.960		2.538.960			-	2.538.960	16.795.440
2a categoria	-			-			-	-	-
3a categoria	-			-			-	-	-
<b>Totale</b>	<b>14.256.480</b>	<b>2.538.960</b>	<b>-</b>	<b>2.538.960</b>	<b>-</b>	<b>-</b>	<b>-</b>	<b>2.538.960</b>	<b>16.795.440</b>

### Beni indivisi

	Situazione al 1° gennaio 2000	In aumento per			In diminuzione per			Variazione +/-	Situazione al 31 dicembre 2000
		Acquisizione	Trasferimento	Totale	Trasferimento	Altro	Totale		
1a categoria	35.835.527			-			-	-	35.835.527
2a categoria	25.770.347			-			-	-	25.770.347
3a categoria	1.037.850			-			-	-	1.037.850
<b>Totale</b>	<b>62.643.724</b>	<b>-</b>	<b>-</b>	<b>-</b>	<b>-</b>	<b>-</b>	<b>-</b>	<b>-</b>	<b>62.643.724</b>



## Area 18: Assistenza sociale, attività sociali, sport, tempo libero, spettacolo

Riepilogo dell'Area

	Situazione al 1° gennaio 2000	In aumento per			In diminuzione per			Variazione +/-	Situazione al 31 dicembre 2000
		Acquisizione	Trasferimento	Totale	Trasferimento	Altro	Totale		
1a categoria	219.154.972	10.341.120	-	10.341.120	-	-	-	10.341.120	229.496.092
2a categoria	25.770.347	-	-	-	-	-	-	-	25.770.347
3a categoria	5.044.848	-	-	-	-	-	-	-	5.044.848
<b>Totale</b>	<b>249.970.167</b>	<b>10.341.120</b>	<b>-</b>	<b>10.341.120</b>	<b>-</b>	<b>-</b>	<b>-</b>	<b>10.341.120</b>	<b>260.311.287</b>

## Area 19: Piano Sanitario regionale e rapporti con le UU.SS.LL.

### Settore 1 - Programmazione

	Situazione al 1° gennaio 2000	In aumento per			In diminuzione per			Variazione +/-	Situazione al 31 dicembre 2000
		Acquisizione	Trasferimento	Totale	Trasferimento	Altro	Totale		
1a categoria	82.650.811	1.114.320		1.114.320			-	1.114.320	83.765.131
2a categoria	-			-			-	-	-
3a categoria	685.000			-			-	-	685.000
<b>Totale</b>	<b>83.335.811</b>	<b>1.114.320</b>	<b>-</b>	<b>1.114.320</b>	<b>-</b>	<b>-</b>	<b>-</b>	<b>1.114.320</b>	<b>84.450.131</b>

### Settore 2 - Aggiornamento e Formazione del Personale

	Situazione al 1° gennaio 2000	In aumento per			In diminuzione per			Variazione +/-	Situazione al 31 dicembre 2000
		Acquisizione	Trasferimento	Totale	Trasferimento	Altro	Totale		
1a categoria	25.427.958			-			-	-	25.427.958
2a categoria	-			-			-	-	-
3a categoria	950.810			-			-	-	950.810
<b>Totale</b>	<b>26.378.768</b>	<b>-</b>	<b>-</b>	<b>-</b>	<b>-</b>	<b>-</b>	<b>-</b>	<b>-</b>	<b>26.378.768</b>

### Settore 3 - Gestione ruolo personale servizio sanitario regionale- Procedure concorsuali - Rapporti con le OO.SS.

	Situazione al 1° gennaio 2000	In aumento per			In diminuzione per			Variazione +/-	Situazione al 31 dicembre 2000
		Acquisizione	Trasferimento	Totale	Trasferimento	Altro	Totale		
1a categoria	15.456.980	3.466.280		3.466.280			-	3.466.280	18.923.260
2a categoria	-			-			-	-	-
3a categoria	-			-			-	-	-
<b>Totale</b>	<b>15.456.980</b>	<b>3.466.280</b>	<b>-</b>	<b>3.466.280</b>	<b>-</b>	<b>-</b>	<b>-</b>	<b>3.466.280</b>	<b>18.923.260</b>

## Area 19: Piano Sanitario regionale e rapporti con le UU.SS.LL.

### Beni indivisi

	Situazione al 1° gennaio 2000	In aumento per			In diminuzione per			Variazione +/-	Situazione al 31 dicembre 2000
		Acquisizione	Trasferimento	Totale	Trasferimento	Altro	Totale		
1a categoria	251.846.890			-			-	251.846.890	
2a categoria	4.667.660			-			-	4.667.660	
3a categoria	985.000			-			-	985.000	
Totale	257.499.550	-	-	-	-	-	-	257.499.550	

### Riepilogo dell'Area

	Situazione al 1° gennaio 2000	In aumento per			In diminuzione per			Variazione +/-	Situazione al 31 dicembre 2000
		Acquisizione	Trasferimento	Totale	Trasferimento	Altro	Totale		
1a categoria	375.382.639	4.580.600	-	4.580.600	-	-	-	4.580.600	379.963.239
2a categoria	4.667.660	-	-	-	-	-	-	-	4.667.660
3a categoria	2.620.810	-	-	-	-	-	-	-	2.620.810
Totale	382.671.109	4.580.600	-	4.580.600	-	-	-	4.580.600	387.251.709

## Area 20: Assistenza Sanitaria

### Settore 1 - Prevenzione, assistenza sanitaria, igiene sanitaria

	Situazione al 1° gennaio 2000	In aumento per			In diminuzione per			Variazione +/-	Situazione al 31 dicembre 2000
		Acquisizione	Trasferimento	Totale	Trasferimento	Altro	Totale		
1a categoria	239.569.384	744.000		744.000			-	744.000	240.313.384
2a categoria	-			-			-	-	-
3a categoria	2.557.550			-			-	-	2.557.550
Totale	242.126.934	744.000	-	744.000	-	-	-	744.000	242.870.934

### Settore 2 - Veterinario

	Situazione al 1° gennaio 2000	In aumento per			In diminuzione per			Variazione +/-	Situazione al 31 dicembre 2000
		Acquisizione	Trasferimento	Totale	Trasferimento	Altro	Totale		
1a categoria	63.256.608			-			-	-	63.256.608
2a categoria	5.302.640			-			-	-	5.302.640
3a categoria	171.500			-			-	-	171.500
Totale	68.730.748	-	-	-	-	-	-	-	68.730.748

### Settore 3 - Interventi a favore di fasce socio-sanitarie particolarmente "deboli"

	Situazione al 1° gennaio 2000	In aumento per			In diminuzione per			Variazione +/-	Situazione al 31 dicembre 2000
		Acquisizione	Trasferimento	Totale	Trasferimento	Altro	Totale		
1a categoria	16.052.600	2.262.960		2.262.960			-	2.262.960	18.315.560
2a categoria	8.234.800			-			-	-	8.234.800
3a categoria	-			-			-	-	-
Totale	24.287.400	2.262.960	-	2.262.960	-	-	-	2.262.960	26.550.360

## Area 20: Assistenza Sanitaria

### Settore 4 - Farmaceutico

	Situazione al 1° gennaio 2000	In aumento per			In diminuzione per			Variazione +/-	Situazione al 31 dicembre 2000
		Acquisizione	Trasferimento	Totale	Trasferimento	Altro	Totale		
1a categoria	5.192.340	2.326.380		2.326.380			-	2.326.380	7.518.720
2a categoria	9.430.520.436			-			-	-	9.430.520.436
3a categoria	-			-			-	-	-
<b>Totale</b>	<b>9.435.712.776</b>	<b>2.326.380</b>	<b>-</b>	<b>2.326.380</b>	<b>-</b>	<b>-</b>	<b>-</b>	<b>2.326.380</b>	<b>9.438.039.156</b>

### Settore 5 - Assistenza ospedaliera e sovrintendenza sui servizi regionali di emergenza

	Situazione al 1° gennaio 2000	In aumento per			In diminuzione per			Variazione +/-	Situazione al 31 dicembre 2000
		Acquisizione	Trasferimento	Totale	Trasferimento	Altro	Totale		
1a categoria	2.743.000			-			-	-	2.743.000
2a categoria	-			-			-	-	-
3a categoria	-			-			-	-	-
<b>Totale</b>	<b>2.743.000</b>	<b>-</b>	<b>-</b>	<b>-</b>	<b>-</b>	<b>-</b>	<b>-</b>	<b>-</b>	<b>2.743.000</b>

### Settore 6 - Settore Tecnico Amministrativo Provinciale Avellino

	Situazione al 1° gennaio 2000	In aumento per			In diminuzione per			Variazione +/-	Situazione al 31 dicembre 2000
		Acquisizione	Trasferimento	Totale	Trasferimento	Altro	Totale		
1a categoria	51.532.864	3.386.160		3.386.160			-	3.386.160	54.919.024
2a categoria	95.200			-			-	-	95.200
3a categoria	647.920	357.000		357.000			-	357.000	1.004.920
<b>Totale</b>	<b>52.275.984</b>	<b>3.743.160</b>	<b>-</b>	<b>3.743.160</b>	<b>-</b>	<b>-</b>	<b>-</b>	<b>3.743.160</b>	<b>56.019.144</b>

## Area 20: Assistenza Sanitaria

### Settore 7 -Settore Tecnico Amministrativo Provinciale Benevento

	Situazione al 1° gennaio 2000	In aumento per			In diminuzione per			Variazione +/-	Situazione al 31 dicembre 2000
		Acquisizione	Trasferimento	Totale	Trasferimento	Altro	Totale		
1a categoria	33.952.323			-			-	33.952.323	
2a categoria	890.465			-			-	890.465	
3a categoria	3.688.109			-			-	3.688.109	
Totale	38.530.897	-	-	-	-	-	-	38.530.897	

### Settore 8 - Settore Tecnico Amministrativo Provinciale Caserta

	Situazione al 1° gennaio 2000	In aumento per			In diminuzione per			Variazione +/-	Situazione al 31 dicembre 2000
		Acquisizione	Trasferimento	Totale	Trasferimento	Altro	Totale		
1a categoria	75.875.650			-			-	75.875.650	
2a categoria	155.580			-			-	155.580	
3a categoria	6.044.210			-			-	6.044.210	
Totale	82.075.440	-	-	-	-	-	-	82.075.440	

### Settore 9 - Settore Tecnico Amministrativo Provinciale Napoli

	Situazione al 1° gennaio 2000	In aumento per			In diminuzione per			Variazione +/-	Situazione al 31 dicembre 2000
		Acquisizione	Trasferimento	Totale	Trasferimento	Altro	Totale		
1a categoria	203.172.056			-			-	203.172.056	
2a categoria	846.885			-			-	846.885	
3a categoria	9.879.072	1.446.000		1.446.000			1.446.000	11.325.072	
Totale	213.898.013	1.446.000	-	1.446.000	-	-	1.446.000	215.344.013	

## Area 20: Assistenza Sanitaria

### Settore 10 -Settore Tecnico Amministrativo Provinciale Salerno

	Situazione al 1° gennaio 2000	In aumento per			In diminuzione per			Variazione +/-	Situazione al 31 dicembre 2000
		Acquisizione	Trasferimento	Totale	Trasferimento	Altro	Totale		
1a categoria	74.126.093			-			-	74.126.093	
2a categoria	1.392.100			-			-	1.392.100	
3a categoria	7.161.625	1.164.000		1.164.000			1.164.000	8.325.625	
Totale	82.679.818	1.164.000	-	1.164.000	-	-	1.164.000	83.843.818	

### Beni indivisi

	Situazione al 1° gennaio 2000	In aumento per			In diminuzione per			Variazione +/-	Situazione al 31 dicembre 2000
		Acquisizione	Trasferimento	Totale	Trasferimento	Altro	Totale		
1a categoria	94.666.313			-			-	94.666.313	
2a categoria	-			-			-	-	
3a categoria	-			-			-	-	
Totale	94.666.313	-	-	-	-	-	-	94.666.313	

### Riepilogo dell'Area

	Situazione al 1° gennaio 2000	In aumento per			In diminuzione per			Variazione +/-	Situazione al 31 dicembre 2000
		Acquisizione	Trasferimento	Totale	Trasferimento	Altro	Totale		
1a categoria	860.139.231	8.719.500	-	8.719.500	-	-	8.719.500	868.858.731	
2a categoria	9.447.438.106	-	-	-	-	-	-	9.447.438.106	
3a categoria	30.149.986	2.967.000	-	2.967.000	-	-	2.967.000	33.116.986	
Totale	10.337.727.323	11.686.500	-	11.686.500	-	-	11.686.500	10.349.413.823	

## Presidenza, Ufficio di piano e Segreterie particolari

### Presidenza

	Situazione al 1° gennaio 2000	In aumento per			In diminuzione per			Variazione +/-	Situazione al 31 dicembre 2000
		Acquisizione	Trasferimento	Totale	Trasferimento	Altro	Totale		
1a categoria	718.300.839			-			-	718.300.839	
2a categoria	-			-			-	-	
3a categoria	4.445.585			-			-	4.445.585	
<b>Totale</b>	<b>722.746.424</b>	-	-	-	-	-	-	<b>722.746.424</b>	

### Ufficio di Piano

	Situazione al 1° gennaio 2000	In aumento per			In diminuzione per			Variazione +/-	Situazione al 31 dicembre 2000
		Acquisizione	Trasferimento	Totale	Trasferimento	Altro	Totale		
1a categoria	189.946.461			-			-	189.946.461	
2a categoria	282.194.005			-			-	282.194.005	
3a categoria	12.066.700			-			-	12.066.700	
<b>Totale</b>	<b>484.207.166</b>	-	-	-	-	-	-	<b>484.207.166</b>	

### Segreterie particolari

	Situazione al 1° gennaio 2000	In aumento per			In diminuzione per			Variazione +/-	Situazione al 31 dicembre 2000
		Acquisizione	Trasferimento	Totale	Trasferimento	Altro	Totale		
1a categoria	1.983.162.778			-			-	1.983.162.778	
2a categoria	-			-			-	-	
3a categoria	2.725.200			-			-	2.725.200	
<b>Totale</b>	<b>1.985.887.978</b>	-	-	-	-	-	-	<b>1.985.887.978</b>	



## Presidenza, Ufficio di piano e Segreterie particolari

Riepilogo dell'Area

	Situazione al 1° gennaio 2000	In aumento per			In diminuzione per			Variazione +/-	Situazione al 31 dicembre 2000
		Acquisizione	Trasferimento	Totale	Trasferimento	Altro	Totale		
1a categoria	2.891.410.078	-	-	-	-	-	-	-	2.891.410.078
2a categoria	282.194.005	-	-	-	-	-	-	-	282.194.005
3a categoria	19.237.485	-	-	-	-	-	-	-	19.237.485
Totale	3.192.841.568	-	-	-	-	-	-	-	3.192.841.568

NOTA: A causa delle continue variazioni delle competenze degli assessorati, le segreterie particolari sono state accorpate in una sola voce.

**Area 1: Gabinetto del Presidente della Regione Campania**

	Situazione al 1° gennaio 2000	In aumento per			In diminuzione per			Variazione +/-	Situazione al 31 dicembre 2000
		Acquisizione	Trasferimento	Totale	Trasferimento	Altro	Totale		
1a categoria	1.400.090.217	-	-	-	-	-	-	-	1.400.090.217
2a categoria	49.442.710	-	-	-	-	-	-	-	49.442.710
3a categoria	49.104.338	-	-	-	-	-	-	-	49.104.338
<b>Totale</b>	<b>1.498.637.265</b>	-	-	-	-	-	-	-	<b>1.498.637.265</b>

**Area 2: Affari Generali della Giunta Regionale**

	Situazione al 1° gennaio 2000	In aumento per			In diminuzione per			Variazione +/-	Situazione al 31 dicembre 2000
		Acquisizione	Trasferimento	Totale	Trasferimento	Altro	Totale		
1a categoria	575.411.855	37.864.560	-	37.864.560	-	-	-	37.864.560	613.276.415
2a categoria	8.575.396	-	-	-	-	-	-	-	8.575.396
3a categoria	49.344.592	-	-	-	-	-	-	-	49.344.592
<b>Totale</b>	<b>633.331.843</b>	<b>37.864.560</b>	-	<b>37.864.560</b>	-	-	-	<b>37.864.560</b>	<b>671.196.403</b>

**Area 3: Programmazione, Piani e Programmi**

	Situazione al 1° gennaio 2000	In aumento per			In diminuzione per			Variazione +/-	Situazione al 31 dicembre 2000
		Acquisizione	Trasferimento	Totale	Trasferimento	Altro	Totale		
1a categoria	98.708.655	2.642.160	-	2.642.160	-	-	-	2.642.160	101.350.815
2a categoria	851.600	-	-	-	-	-	-	-	851.600
3a categoria	3.471.076	-	-	-	-	-	-	-	3.471.076
<b>Totale</b>	<b>103.031.331</b>	<b>2.642.160</b>	-	<b>2.642.160</b>	-	-	-	<b>2.642.160</b>	<b>105.673.491</b>

**Area 4: Avvocatura**

	Situazione al 1° gennaio 2000	In aumento per			In diminuzione per			Variazione +/-	Situazione al 31 dicembre 2000
		Acquisizione	Trasferimento	Totale	Trasferimento	Altro	Totale		
1a categoria	809.953.672	1.736.300	-	1.736.300	-	-	-	1.736.300	811.689.972
2a categoria	-	-	-	-	-	-	-	-	-
3a categoria	111.421.545	13.487.000	-	13.487.000	-	-	-	13.487.000	124.908.545
<b>Totale</b>	<b>921.375.217</b>	<b>15.223.300</b>	<b>-</b>	<b>15.223.300</b>	<b>-</b>	<b>-</b>	<b>-</b>	<b>15.223.300</b>	<b>936.598.517</b>

**Area 5: Ecologia, Tutela dell'ambiente, Disinquinamento, Protezione Civile**

	Situazione al 1° gennaio 2000	In aumento per			In diminuzione per			Variazione +/-	Situazione al 31 dicembre 2000
		Acquisizione	Trasferimento	Totale	Trasferimento	Altro	Totale		
1a categoria	1.221.701.578	573.526.360	-	573.526.360	-	-	-	573.526.360	1.795.227.938
2a categoria	164.246.656	-	-	-	-	-	-	-	164.246.656
3a categoria	26.576.664	1.063.420	-	1.063.420	-	-	-	1.063.420	27.640.084
<b>Totale</b>	<b>1.412.524.898</b>	<b>574.589.780</b>	<b>-</b>	<b>574.589.780</b>	<b>-</b>	<b>-</b>	<b>-</b>	<b>574.589.780</b>	<b>1.987.114.678</b>

**Area 6: Ricerca Scientifica, Statistica, Sistemi informativi ed Informatica**

	Situazione al 1° gennaio 2000	In aumento per			In diminuzione per			Variazione +/-	Situazione al 31 dicembre 2000
		Acquisizione	Trasferimento	Totale	Trasferimento	Altro	Totale		
1a categoria	3.151.430.049	59.937.250	-	59.937.250	-	-	-	59.937.250	3.211.367.299
2a categoria	1.776.722.325	-	-	-	-	-	-	-	1.776.722.325
3a categoria	95.961.105	118.892	-	118.892	-	-	-	118.892	96.079.997
<b>Totale</b>	<b>5.024.113.479</b>	<b>60.056.142</b>	<b>-</b>	<b>60.056.142</b>	<b>-</b>	<b>-</b>	<b>-</b>	<b>60.056.142</b>	<b>5.084.169.621</b>

**Area 7: Affari generali, Gestione e Formazione del personale**

	Situazione al 1° gennaio 2000	In aumento per			In diminuzione per			Variazione +/-	Situazione al 31 dicembre 2000
		Acquisizione	Trasferimento	Totale	Trasferimento	Altro	Totale		
1a categoria	766.854.238	27.565.360	-	27.565.360	-	-	-	27.565.360	794.419.598
2a categoria	91.403.116	-	-	-	-	-	-	-	91.403.116
3a categoria	10.398.353	75.000	-	75.000	-	-	-	75.000	10.473.353
<b>Totale</b>	<b>868.655.707</b>	<b>27.640.360</b>	<b>-</b>	<b>27.640.360</b>	<b>-</b>	<b>-</b>	<b>-</b>	<b>27.640.360</b>	<b>896.296.067</b>

**Area 8: Bilancio, Ragioneria e Tributi**

	Situazione al 1° gennaio 2000	In aumento per			In diminuzione per			Variazione +/-	Situazione al 31 dicembre 2000
		Acquisizione	Trasferimento	Totale	Trasferimento	Altro	Totale		
1a categoria	533.083.269	-	-	-	-	-	-	-	533.083.269
2a categoria	1.309.800	-	-	-	-	-	-	-	1.309.800
3a categoria	1.021.849	-	-	-	-	-	-	-	1.021.849
<b>Totale</b>	<b>535.414.918</b>	<b>-</b>	<b>-</b>	<b>-</b>	<b>-</b>	<b>-</b>	<b>-</b>	<b>-</b>	<b>535.414.918</b>

**Area 9: Rapporti con gli organi nazionali in materia di interesse regionale**

	Situazione al 1° gennaio 2000	In aumento per			In diminuzione per			Variazione +/-	Situazione al 31 dicembre 2000
		Acquisizione	Trasferimento	Totale	Trasferimento	Altro	Totale		
1a categoria	102.474.805	1.419.000	-	1.419.000	-	1.302.720	1.302.720	116.280	102.591.085
2a categoria	-	-	-	-	-	-	-	-	-
3a categoria	357.000	-	-	-	-	-	-	-	357.000
<b>Totale</b>	<b>102.831.805</b>	<b>1.419.000</b>	<b>-</b>	<b>1.419.000</b>	<b>-</b>	<b>1.302.720</b>	<b>1.302.720</b>	<b>116.280</b>	<b>102.948.085</b>

**Area 10: Demanio e Patrimonio**

	Situazione al 1° gennaio 2000	In aumento per			In diminuzione per			Variazione +/-	Situazione al 31 dicembre 2000
		Acquisizione	Trasferimento	Totale	Trasferimento	Altro	Totale		
1a categoria	11.693.392.293	423.980.521	-	423.980.521	-	-	-	423.980.521	12.117.372.814
2a categoria	67.736.439	-	-	-	-	-	-	-	67.736.439
3a categoria	268.190.107	918.334	-	918.334	-	-	-	918.334	269.108.441
<b>Totale</b>	<b>12.029.318.839</b>	<b>424.898.855</b>	<b>-</b>	<b>424.898.855</b>	<b>-</b>	<b>-</b>	<b>-</b>	<b>424.898.855</b>	<b>12.454.217.694</b>

**Area 11: Sviluppo Attività Settore Primario**

	Situazione al 1° gennaio 2000	In aumento per			In diminuzione per			Variazione +/-	Situazione al 31 dicembre 2000
		Acquisizione	Trasferimento	Totale	Trasferimento	Altro	Totale		
1a categoria	7.107.057.357	691.323.561	-	691.323.561	-	-	-	691.323.561	7.798.380.918
2a categoria	7.884.923.821	404.946.816	-	404.946.816	-	-	-	404.946.816	8.289.870.637
3a categoria	410.457.051	4.448.900	-	4.448.900	-	-	-	4.448.900	414.905.951
<b>Totale</b>	<b>15.402.438.229</b>	<b>1.100.719.277</b>	<b>-</b>	<b>1.100.719.277</b>	<b>-</b>	<b>-</b>	<b>-</b>	<b>1.100.719.277</b>	<b>16.503.157.506</b>

**Area 12: Sviluppo Attivita' Settore Secondario**

	Situazione al 1° gennaio 2000	In aumento per			In diminuzione per			Variazione +/-	Situazione al 31 dicembre 2000
		Acquisizione	Trasferimento	Totale	Trasferimento	Altro	Totale		
1a categoria	564.797.334	6.133.220	-	6.133.220	-	-	-	6.133.220	570.930.554
2a categoria	4.673.945	-	-	-	-	-	-	-	4.673.945
3a categoria	3.894.673	-	-	-	-	-	-	-	3.894.673
<b>Totale</b>	<b>573.365.952</b>	<b>6.133.220</b>	<b>-</b>	<b>6.133.220</b>	<b>-</b>	<b>-</b>	<b>-</b>	<b>6.133.220</b>	<b>579.499.172</b>

**Area 13: Sviluppo Attivita' Settore Terziario**

	Situazione al 1° gennaio 2000	In aumento per			In diminuzione per			Variazione +/-	Situazione al 31 dicembre 2000
		Acquisizione	Trasferimento	Totale	Trasferimento	Altro	Totale		
1a categoria	280.496.556	4.484.360	-	4.484.360	-	-	-	4.484.360	284.980.916
2a categoria	85.587.738	-	-	-	-	-	-	-	85.587.738
3a categoria	8.359.481	810.000	-	810.000	-	-	-	810.000	9.169.481
<b>Totale</b>	<b>374.443.775</b>	<b>5.294.360</b>	<b>-</b>	<b>5.294.360</b>	<b>-</b>	<b>-</b>	<b>-</b>	<b>5.294.360</b>	<b>379.738.135</b>

**Area 14: Trasporti e viabilità**

	Situazione al 1° gennaio 2000	In aumento per			In diminuzione per			Variazione +/-	Situazione al 31 dicembre 2000
		Acquisizione	Trasferimento	Totale	Trasferimento	Altro	Totale		
1a categoria	219.943.827	32.720.800	-	32.720.800	-	-	-	32.720.800	252.664.627
2a categoria	83.510	-	-	-	-	-	-	-	83.510
3a categoria	4.130.739	-	-	-	-	-	-	-	4.130.739
<b>Totale</b>	<b>224.158.076</b>	<b>32.720.800</b>	<b>-</b>	<b>32.720.800</b>	<b>-</b>	<b>-</b>	<b>-</b>	<b>32.720.800</b>	<b>256.878.876</b>

**Area 15: Lavori pubblici, Opere pubbliche, attuazione, espropriazione**

	Situazione al 1° gennaio 2000	In aumento per			In diminuzione per			Variazione +/-	Situazione al 31 dicembre 2000
		Acquisizione	Trasferimento	Totale	Trasferimento	Altro	Totale		
1a categoria	1.890.824.226	50.125.070	-	50.125.070	-	-	-	50.125.070	1.940.949.296
2a categoria	78.001.478	-	-	-	-	-	-	-	78.001.478
3a categoria	58.965.965	2.394.100	-	2.394.100	-	-	-	2.394.100	61.360.065
<b>Totale</b>	<b>2.027.791.669</b>	<b>52.519.170</b>	<b>-</b>	<b>52.519.170</b>	<b>-</b>	<b>-</b>	<b>-</b>	<b>52.519.170</b>	<b>2.080.310.839</b>

**Area 16: Gestione del Territorio, Tutela beni paesistico-ambientali e culturali**

	Situazione al 1° gennaio 2000	In aumento per			In diminuzione per			Variazione +/-	Situazione al 31 dicembre 2000
		Acquisizione	Trasferimento	Totale	Trasferimento	Altro	Totale		
1a categoria	718.216.725	7.528.880	-	7.528.880	-	-	-	7.528.880	725.745.605
2a categoria	8.637.148	-	-	-	-	-	-	-	8.637.148
3a categoria	8.920.702	440.000	-	440.000	-	-	-	440.000	9.360.702
<b>Totale</b>	<b>735.774.575</b>	<b>7.968.880</b>	<b>-</b>	<b>7.968.880</b>	<b>-</b>	<b>-</b>	<b>-</b>	<b>7.968.880</b>	<b>743.743.455</b>

**Area 17: Istruzione -Educazione - Formazione professionale - Politica giovanile**

	Situazione al 1° gennaio 2000	In aumento per			In diminuzione per			Variazione +/-	Situazione al 31 dicembre 2000
		Acquisizione	Trasferimento	Totale	Trasferimento	Altro	Totale		
1a categoria	5.540.155.568	455.646.073	-	455.646.073	-	-	-	455.646.073	5.995.801.641
2a categoria	4.373.784.997	104.320.800	-	104.320.800	-	-	-	104.320.800	4.478.105.797
3a categoria	536.738.455	7.421.065	-	7.421.065	-	-	-	7.421.065	544.159.520
<b>Totale</b>	<b>10.450.679.020</b>	<b>567.387.938</b>	<b>-</b>	<b>567.387.938</b>	<b>-</b>	<b>-</b>	<b>-</b>	<b>567.387.938</b>	<b>11.018.066.958</b>

**Area 18: Assistenza sociale, attività sociali, sport, tempo libero, spettacolo**

	Situazione al 1° gennaio 2000	In aumento per			In diminuzione per			Variazione +/-	Situazione al 31 dicembre 2000
		Acquisizione	Trasferimento	Totale	Trasferimento	Altro	Totale		
1a categoria	219.154.972	10.341.120	-	10.341.120	-	-	-	10.341.120	229.496.092
2a categoria	25.770.347	-	-	-	-	-	-	-	25.770.347
3a categoria	5.044.848	-	-	-	-	-	-	-	5.044.848
<b>Totale</b>	<b>249.970.167</b>	<b>10.341.120</b>	<b>-</b>	<b>10.341.120</b>	<b>-</b>	<b>-</b>	<b>-</b>	<b>10.341.120</b>	<b>260.311.287</b>

**Area 19: Piano Sanitario regionale e rapporti con le UU.SS.LL.**

	Situazione al 1° gennaio 2000	In aumento per			In diminuzione per			Variazione +/-	Situazione al 31 dicembre 2000
		Acquisizione	Trasferimento	Totale	Trasferimento	Altro	Totale		
1a categoria	375.382.639	4.580.600	-	4.580.600	-	-	-	4.580.600	379.963.239
2a categoria	4.667.660	-	-	-	-	-	-	-	4.667.660
3a categoria	2.620.810	-	-	-	-	-	-	-	2.620.810
<b>Totale</b>	<b>382.671.109</b>	<b>4.580.600</b>	<b>-</b>	<b>4.580.600</b>	<b>-</b>	<b>-</b>	<b>-</b>	<b>4.580.600</b>	<b>387.251.709</b>

**Area 20: Assistenza Sanitaria**

	Situazione al 1° gennaio 2000	In aumento per			In diminuzione per			Variazione +/-	Situazione al 31 dicembre 2000
		Acquisizione	Trasferimento	Totale	Trasferimento	Altro	Totale		
1a categoria	860.139.231	8.719.500	-	8.719.500	-	-	-	8.719.500	868.858.731
2a categoria	9.447.438.106	-	-	-	-	-	-	-	9.447.438.106
3a categoria	30.149.986	2.967.000	-	2.967.000	-	-	-	2.967.000	33.116.986
<b>Totale</b>	<b>10.337.727.323</b>	<b>11.686.500</b>	<b>-</b>	<b>11.686.500</b>	<b>-</b>	<b>-</b>	<b>-</b>	<b>11.686.500</b>	<b>10.349.413.823</b>

**Presidenza, Ufficio di piano e Segreterie particolari**

	Situazione al 1° gennaio 2000	In aumento per			In diminuzione per			Variazione +/-	Situazione al 31 dicembre 2000
		Acquisizione	Trasferimento	Totale	Trasferimento	Altro	Totale		
1a categoria	2.891.410.078	-	-	-	-	-	-	-	2.891.410.078
2a categoria	282.194.005	-	-	-	-	-	-	-	282.194.005
3a categoria	19.237.485	-	-	-	-	-	-	-	19.237.485
<b>Totale</b>	<b>3.192.841.568</b>	<b>-</b>	<b>-</b>	<b>-</b>	<b>-</b>	<b>-</b>	<b>-</b>	<b>-</b>	<b>3.192.841.568</b>



**Riepilogo Giunta Regionale**

	Situazione al 1° gennaio 2000	In aumento per			In diminuzione per			Variazione +/-	Situazione al 31 dicembre 2000
		Acquisizione	Trasferimento	Totale	Trasferimento	Altro	Totale		
1a categoria	41.020.679.144	2.400.274.695	-	2.400.274.695	-	1.302.720	1.302.720	2.398.971.975	43.419.651.119
2a categoria	24.356.050.797	509.267.616	-	509.267.616	-	-	-	509.267.616	24.865.318.413
3a categoria	1.704.366.824	34.143.711	-	34.143.711	-	-	-	34.143.711	1.738.510.535
<b>Totale</b>	<b>67.081.096.765</b>	<b>2.943.686.022</b>	<b>-</b>	<b>2.943.686.022</b>	<b>-</b>	<b>1.302.720</b>	<b>1.302.720</b>	<b>2.942.383.302</b>	<b>70.023.480.067</b>

---

**Allegato F**

***Beni mobili Quintieri***

DESCRIZIONE	QUANTITA'	VALORE
abatjour di ottone	1	100.000
abatjour in legno	1	200.000
abatjour in legno dorato	1	150.000
abatjour legno dorato	1	100.000
abatjour legno dorato	1	100.000
acquasantiera	1	3.000.000
acquasantiera in legno dorato con immagine sacra	1	1.000.000
acquasantiera in legno dorato con vetro rotto	1	1.500.000
acquasantiere in argento	2	600.000
angoliera laccata con sportello ricurvo sul quale vi è una figura contenente 2 bicchieri grandi per cognac, 3 bicchieri per bibita e 3 bottiglie di liquore	1	10.000.000
angoliera piccola	1	2.000.000
angoliere con piano di marmo	2	6.000.000
angoliere laccate	2	16.000.000
applique a 2 luci	2	800.000
applique a 2 luci ognuna in legno dorato	2	400.000
applique a due fiamme, in ferro battuto	4	6.000.000
applique a due luci con specchio in cornice di legno dorata	2	5.000.000
applique ad 1 luce, in legno dorato	2	400.000
applique ad una lampada	1	600.000
applique in ferro battuto a 4 luci	2	4.000.000
applique in ferro battuto con quattro braccia ciascuno ed otto lampadine	2	3.000.000
applique in ferro battuto, ognuna a 3 luci	4	2.800.000
applique in legno dorato a 2 luci	1	500.000
applique in legno dorato a 2 luci	1	500.000
applique in legno dorato a due luci	1	500.000
applique in legno fuori uso	3	300.000
applique in ottone a cinque luci	1	2.500.000
applique legno dorato a 2 luci	1	500.000
applique stile veneziano, con ognuna uno specchio e 2 lampade	1	12.000.000
armadio di legno comune pitturato in bianco (2,00x1,30x0,40)	1	100.000
armadio di legno comune pitturato in bianco (2,00x1,30x0,40)	1	100.000
armadio in legno di noce a 2 ante con specchi e 2 tiretti inferiori	1	6.000.000
armadio in noce a 2 sportelli (2,25x1,55x0,64) e nell'interno una cassetiera e 7 grucce	1	40.000.000
armadio in noce con cornice dorata e 4 grucce ad ante curve	1	12.000.000
armadio in noce lavorato	1	15.000.000
armadio in noce lavorato	1	35.000.000
armadio laccato	1	5.000.000
armadio laccato	1	60.000.000

DESCRIZIONE	QUANTITA'	VALORE
armadio laccato stile cinese a 4 scomparti	1	50.000.000
armadio noce veneziano a 2 sportelli lavorato (2,70x1,45x0,45)	1	20.000.000
bicchieri di vetro per acqua		300.000
bilancia da cucina ad un piatto	1	50.000
bistecchiera	1	100.000
bottiglia con bicchiere	1	50.000
bottiglia con bicchiere	1	50.000
bottiglia di vetro con bicchiere con bordo dorato	1	50.000
bottiglia e bicchiere	2	50.000
bracci in ferro battuto ad una sola luce ciascuno con coppa di vetro	2	2.000.000
braciere in rame con coperchio	1	500.000
brocca in lega di rame	1	100.000
calamaiera in bronzo	1	1.000.000
calamaio in porcellana	1	200.000
calamaio in porcellana con piattino	1	100.000
candelabri in legno dorato	3	2.400.000
candelabri in legno laccato	2	3.000.000
candelabri in ottone a cinque luci (steariche)	2	6.000.000
candelabro in legno	1	400.000
cassapanca in noce (1,95x0,60x0,50)	1	20.000.000
cassone in legno di noce lavorato (1,80x0,50x0,65)	1	22.000.000
colonnina portalume in legno intarsiato	1	4.000.000
comò a 3 cassetti, piano ribaltabile, 10 piccoli cassetti interni	1	15.000.000
comò laccato	1	15.000.000
comodé piccolo	1	2.500.000
comodino	1	1.500.000
comodino in radice di olivo a tre cassetti	1	2.500.000
comodino laccato	1	4.000.000
comodino laccato	1	5.000.000
consolle con piano di marmo lavorata con fregi dorati	1	40.000.000
consolle di noce lavorata con relativi piani di marmo	4	40.000.000
consolle in legno noce lavorato con piano di marmo	1	4.500.000
consolle in noce	1	6.000.000
consolle in noce applicata al muro	1	1.000.000
consolle in noce con tiretto centrale curvilinee lavorate	2	10.000.000
consolle laccata	1	3.000.000
consolle laccata stile veneziano	1	18.000.000
consolle stile Luigi XVI con piano di marmo	2	20.000.000
consolle stile veneziano con tiretto centrale	2	30.000.000

DESCRIZIONE	QUANTITA'	VALORE
coppa in vetro	1	500.000
coppe per cognac	4	1.200.000
credenza con alzata in noce intarsiata (1,60x2,35x0,50)	1	15.000.000
credenza senza alzato dello stesso materiale e stile della precedente (1,60x1,60x0,50)	1	13.000.000
crocifisso in legno ed avorio	1	15.000.000
crocifisso su fondo di velluto rosso	1	3.000.000
divani in legno di noce lavorato tipo Vienna ricoperti con un unico cuscino	2	50.000.000
divano e poltrona in seta verde	2	5.000.000
divano veneziano in noce lavorato, con tappezzeria in seta azzurra	1	18.000.000
ferramenta varia formante una cancellata ed una raggiera di portone	1	100.000
immagine sacra in cornice dorata	1	1.500.000
inginocchiatoio in noce	1	2.000.000
inginocchiatoio in noce	1	3.000.000
inginocchiatoio stile Luigi XV in legno noce	1	3.000.000
lampada	1	100.000
lampada a 2 luci con basamento di cristallo	1	300.000
lampada a 3 luci in ottone	1	2.000.000
lampada ad 1 luce in terraglia	1	100.000
lampada da terra in ferro battuto	1	150.000
lampada dorata di legno per il letto ad 1 luce	1	100.000
lampada in ferro	1	100.000
lampada in ferro	1	200.000
lampada porcellanata	1	2.000.000
lampadario a gocce a sei braccia in ottone e sei lampadine	1	4.000.000
lampadario a sei luci in ottone e gocce di vetro	1	3.000.000
lampadario di cristallo a 12 luci	1	8.000.000
lampadario di Murano a 5 lampade	1	15.000.000
lampadario di Murano a sei luci	1	25.000.000
lampadario di murano ad 8 luci	1	35.000.000
lampadario di murano ad otto luci	1	30.000.000
lampadario di vetro di Murano a 16 luci	1	80.000.000
lampadario in cristallo a 6 luci	1	4.000.000
lampadario in cristallo a 6 luci	1	4.000.000
lampadario in ferro e cristallo ad otto luci	1	24.000.000
lampadario in legno dorato a dieci luci	1	5.000.000
lampadario in metallo e cristallo a 8 luci	1	7.000.000
lampadario in ottone a 12 luci	1	20.000.000
lampadario in ottone e stoffa a 3 luci	1	2.500.000
lampadario in vetro di Murano	1	25.000.000

DESCRIZIONE	QUANTITA'	VALORE
lampadario in vetro di murano a 6 luci	1	10.000.000
lampadario in vetro di Murano a dieci luci	1	25.000.000
lampadario in vetro di Murano a nove bracci	1	35.000.000
lampadario in vetro di Murano ad otto bracci	1	70.000.000
lampade ad 1 luce di ottone	2	200.000
lampade da terra di Murano	2	16.000.000
lampade di ottone a 6 luci	2	3.000.000
lavabo con catino e bidet	1	200.000
letto con cornice dorata	1	4.000.000
letto in ferro ad una piazza con rete	1	6.000.000
letto in ferro con 2 materassi, 1 cuscino e 2 scendiletto	1	6.000.000
letto in legno dorato con cassone damasco e cuscino	1	6.000.000
letto in noce una piazza e mezza rivestito in damasco verde	1	30.000.000
letto laccato stile Luigi XVI	1	4.000.000
letto matrimoniale costituito dalla spalliera con cornice in noce lavorata ed arazzo nel cui centro è la Madonna con Bambino (1,90x0,90), 2 piedi in noce lavorata	1	50.000.000
letto matrimoniale, 2 comodini e comò con alzata a specchio impellicciata mogano	1	3.000.000
letto noce con cassone	1	10.000.000
letto noce veneziano	1	10.000.000
libreria 3 ante a giorno e 3 sportelli inferiori (1,60x2,80x0,35)	1	7.000.000
libreria 3 ante e 3 sportelli inferiori (1,60x2,80x0,35)	1	6.000.000
libreria 3 sportelli con vetri e 3 tiretti e 3 sportelli inferiori (2,00x2,90x0,50)	1	10.000.000
libreria 4 ante a giorno e 4 sportelli inferiori (2,70x2,30x0,35)	1	6.000.000
libreria 4 ante a giorno e 4 sportelli inferiori (2,70x2,30x0,35)	1	7.000.000
libreria 4 sportelli con vetri e 4 tiretti e 4 sportelli inferiori (2,85x2,60x0,50)	1	10.000.000
libreria 4 sportelli con vetri e 4 tiretti e 4 sportelli inferiori (2,85x2,60x0,50)	1	10.000.000
libreria 4 sportelli superiori e 4 sportelli inferiori (2,90x2,70x0,50)	1	10.000.000
libreria in noce con sportello centrale a giorno, con 2 sportelli laterali, 1 cassetto centrale	1	20.000.000
libreria stile inglese	1	13.000.000
lume in ferro battuto	1	400.000
lume in ferro battuto a quattro luci	1	2.000.000
lume in legno dorato	4	4.000.000
lumi di ottone	2	200.000
materasso, 1 coperta e 1 cuscino	3	80.000.000
mensola	1	10.000.000
mensole porta lume in noce	2	1.000.000
mensoletta in legno noce	1	3.000.000
mensole in noce lavorata	2	8.000.000
mobiletti laccati con piano di marmo	2	20.000.000

DESCRIZIONE	QUANTITA'	VALORE
mobiletto in noce a 2 tretti	1	1.000.000
mobiletto in noce con 2 sportellini	1	2.500.000
mobiletto scrittoio con tiretto legno noce	1	2.000.000
orologio da tavolo in custodia di vetro	1	2.500.000
orologio grande stile Luigi XV con fregi dorati su fondo verde a fiori	1	30.000.000
orologio in Bois rose e bronzo, avente 4 statuette ai lati ed una statuetta in cima	1	20.000.000
orologio sopramobile stile veneziano	1	15.000.000
padella in ferro	1	500.000
panchetta di noce lavorato, con alzata, 2 cuscini raso verde	1	8.000.000
panchine in legno dorato tappezzate in tessuto variopinto	2	14.000.000
paravento a 3 corpi	1	3.500.000
paravento stile veneziano laccato	1	3.500.000
piatto da muro riprodotto figura di donna	1	1.500.000
poltrona con base in noce e tappezzeria verde	1	3.000.000
poltrona con fodera	1	3.000.000
poltrona con poggia piedi	1	4.000.000
poltrona e 4 sedie in mogano tapezzate in velluto rosso	5	6.000.000
poltrona e 4 sedie laccate	5	8.000.000
poltrona in legno noce lavorata con tappezzeria in seta azzurra	1	3.000.000
poltrona in legno noce lavorato con cuscino di damasco	1	3.000.000
poltrona in noce con rivestimento in pelle	1	3.000.000
poltrona in noce con schienale alto tappezzata di stoffa variopinta	1	7.000.000
poltrona in noce con tappezzeria di seta rossa	1	3.500.000
poltrona in noce con tappezzeria in stoffa colorata	1	2.500.000
poltrona in noce lavorata	1	2.500.000
poltrona in noce senza braccioli	1	2.000.000
poltrona laccata	1	7.000.000
poltrona noce tipo viennese	1	6.000.000
poltrona riposo damascato rosso con copertina di stoffa bianca	1	1.500.000
poltrona tappezzata in stoffa	1	4.000.000
poltrona viennese con cuscino di velluto azzurro	1	6.000.000
poltroncina a pozzetto	1	2.500.000
poltroncine	3	14.000.000
poltroncine a pozzetto a tappezzeria in raso azzurro	4	6.000.000
poltroncine in legno con cuscino	2	10.000.000
poltroncine in legno noce veneziane con ripiano damascato verde	2	7.000.000
poltroncine in legno noce, 4 con ripiano a stoffa rossa, 2 senza detta stoffa, lavorate	6	5.000.000
poltroncine in noce con cuscino in seta azzurra	4	10.000.000
poltroncine in noce con fregi e cuscino in seta verde	2	6.000.000

DESCRIZIONE	QUANTITA'	VALORE
poltroncine laccate	2	10.000.000
poltroncine senza braccioli in legno e stoffa	2	6.000.000
poltrone con braccioli in legno noce foderate in rosso	2	5.000.000
poltrone con braccioli tappezzate con stoffa rossa	2	6.000.000
poltrone con braccioli tappezzate con stoffa rossa	2	6.000.000
poltrone con scheletro in noce lavorata e con tappezzeria di seta gialla a fiori	2	12.000.000
poltrone in legno lavorato a rocchetto, tappezzate in raso rosa con federe di stoffa bianche	2	6.000.000
poltrone in legno noce lavorato tappezzate in raso azzurro	2	4.000.000
poltrone in legno noce, tipo viennese con cuscini in velluto bleu	2	12.000.000
poltrone in noce lavorata con tappezzeria in seta verde	2	14.000.000
poltrone in noce tipo vienna con cuscini in velluto bleu	2	7.000.000
poltrone in raso rosso con cuscino	2	2.500.000
poltrone laccate con tappezzeria in seta verdina	2	8.000.000
portacarte damascato	1	2.000.000
portafiori piccoli in bronzo	2	300.000
portalampada	1	800.000
portasigarette in legno comune	1	10.000
quadretti con figure a stampa	7	1.400.000
quadretti su rame senza cornici	2	1.000.000
quadri con tela rossa riproducenti figure cinesi (0,45 x 0,55)	4	3.200.000
quadri piccoli con immagini sacre	3	20.000.000
quadri riproducenti Madonne con cornici dorate di piccole dimensioni	2	4.000.000
quadro "G. Gandolfi (1734-1802) S. Pasquale" raffigurante S. Teresa (0,95x0,75)	1	50.000.000
quadro "G. Gandolfi (1734-1802) S. Teresa" raffigurante S. Pasquale (0,95x0,75)	1	50.000.000
quadro "Testa Pietro - Lucca 1611-1650" (1,75x1,25) raffigurante una scena biblica	1	50.000.000
quadro "Testa Pietro - Lucca 1611-1650" (1,75x1,25), raffigurante una città incendiata	1	50.000.000
quadro (0,30x0,40) raffigurante fiume con paesaggio circostante	1	5.000.000
quadro (0,90 x 0,70) riprodotto immagine sacra	1	80.000.000
quadro (1,25x0,85) raffigurante una piazza con chiesa, obelisco e tempio	1	30.000.000
quadro (1,25x0,90) di G. Rosa F. 1726 raffigurante campagna con gruppo di animali	1	30.000.000
quadro (1,25x0,90) raffigurante scena agreste di Rosa da Tivoli (Peter Roos)	1	30.000.000
quadro (1,25x0,95) raffigurante animali di Peter Roos detto Rosa da Tivoli	1	30.000.000
quadro (1,25x0,95) raffigurante animali su fondo agreste di Rosa da Tivoli (Peter Roos)	1	30.000.000
quadro (1,30x0,94) con tela ad olio raffigurante una scena agreste	1	40.000.000
quadro (1,30x0,94) con tela ad olio raffigurante una scena agreste	1	40.000.000
quadro (1,60x1,20) con targhetta Rosa da Tivoli (Peter Roos), raffigurante scena agreste	1	30.000.000
quadro (1,60x1,20) con targhetta Rosa da Tivoli (Peter Roos), raffigurante scena agreste	1	30.000.000
quadro (1,61x1,45) raffigurante matrona campana che mostra gioielli a Cornelia di Francesco De Mura	1	150.000.000
quadro (1,75 x 1,30) riprodotto un porto	1	30.000.000



DESCRIZIONE	QUANTITA'	VALORE
quadro (2,26x1,30) raffigurante un paesaggio con mare sullo sfondo	1	15.000.000
quadro con cornice con targhetta A. Vaccaro riprodotto S. Sebastiano (1,30x0,30)	1	80.000.000
quadro con cornice con targhetta F. De Mura riprodotto la Sacra Famiglia (1,10x0,95)	1	150.000.000
quadro con cornice dorata (0,87x0,75) raffigurante immagine sacra	1	15.000.000
quadro con cornice dorata (1,25 x 0.85) raffigurante una via e costruzioni	1	30.000.000
quadro con cornice riprodotto la Sacra Famiglia (0,35x0,30)	1	5.000.000
quadro con figura di donna (0,50x0,41) di Stefanoff Francis Philip 1837	1	4.000.000
quadro con immagine sacra (0,50x0,60)	1	8.000.000
quadro con paesaggio e figure	1	40.000.000
quadro con targhetta "F. De Rosa (1600-1654) detto Pacicco: S. Rosalia" (1,40x1,15)	1	45.000.000
quadro con targhetta De Mura: Ester alla corte di Assuero (1,05x0,85)	1	150.000.000
quadro con targhetta De Mura: Giudizio di Salomone (1,05x0,85)	1	150.000.000
quadro con targhetta De Mura: Mosè salvato dalle acque (1,05x0,85)	1	150.000.000
quadro con targhetta De Mura: Rachele al pozzo (1,05x0,85)	1	150.000.000
quadro con targhetta W. Smith (0,75x0,63)	1	10.000.000
quadro di Giacinto Diano raffigurante la Madonna con un angelo	1	200.000.000
quadro di Giacinto Diano raffigurante un gruppo di angeli	1	200.000.000
quadro di Giacinto Diano raffigurante un santo	1	200.000.000
quadro di Giacinto Diano raffigurante una scena biblica	1	200.000.000
quadro di vetro con incisa una Madonna (0,32x0,36)	1	2.000.000
quadro ovale (1,00 x 0,50) in vetro lavorato con Madonna, Bambino e S. Francesco	1	7.000.000
quadro ovale raffigurante la Madonna con il Bambino (0,80x0,60)	1	10.000.000
quadro piccolo con cornice (0,75x0,61) raffigurante Madonna con bambino	1	3.500.000
quadro piccolo ricamato a mano (0,30 x 0,25) raffigurante un portale	1	500.000
quadro piccolo ricamato a mano (0,30 x 0,25) raffigurante un portale	1	500.000
quadro piccolo riprodotto figura d'uomo seduto di Bosio D. S.	1	8.000.000
quadro raffigurante due ragazzi che mangiano frutta	1	4.000.000
quadro raffigurante due ragazzi che mangiano frutta	1	4.000.000
quadro raffigurante l'Adorazione dei Magi	1	2.000.000
quadro raffigurante l'adorazione dei Magi	1	8.000.000
quadro raffigurante la deposizione di Cristo dalla croce (1,20x0,85)	1	10.000.000
quadro raffigurante la flagellazione (1,20x0,85)	1	9.000.000
quadro raffigurante la Madonna col bambino (1,40 x 1,10)	1	30.000.000
quadro raffigurante la Madonna con il Bambino (1,45x1,55)	1	20.000.000
quadro raffigurante la Madonna con il Bambino e 2 angeli di Domenico Puligo	1	450.000.000
quadro raffigurante la Madonna con il Bambino e quattro Santi	1	8.000.000
quadro raffigurante la Madonna ed angeli (1,18x0,85)	1	8.000.000
quadro raffigurante la morte di un'anima pia assistita da S. Giuseppe che indica il Paradiso (1,20x0,85)	1	10.000.000
quadro raffigurante la Natività (0,95x1,30)	1	12.000.000

DESCRIZIONE	QUANTITA'	VALORE
quadro raffigurante paesaggio agreste con figure (1,55x1,25)	1	10.000.000
quadro raffigurante S. Girolamo di Jusepe de Ribera	1	40.000.000
quadro raffigurante S. Pietro (0,35x0,60)	1	3.500.000
quadro raffigurante sposalizio mistico di Santa Caterina	1	2.000.000
quadro raffigurante un paesaggio con figure (1,50x1,20)	1	10.000.000
quadro raffigurante un paesaggio marino	1	70.000.000
quadro raffigurante un paesaggio marino	1	70.000.000
quadro raffigurante un paesaggio marino	1	90.000.000
quadro raffigurante un santo vescovo in estasi (0,75x0,55)	1	8.000.000
quadro raffigurante una mezza figura di vecchio (1,20x0,90)	1	8.000.000
quadro raffigurante una paesaggio con rovine romane e armenti al pascolo	1	40.000.000
quadro raffigurante una vecchia con un bambino	1	4.000.000
quadro riproducente l'Ultima cena (0,70x0,50)	1	10.000.000
quadro riproducente un ruscello con campagna e casolare (1,60 x 1,30) di Marco Pagano	1	70.000.000
quadro senza cornice raffigurante la Madonna del Carmelo	1	200.000
salottino composto da divano e 2 poltrone in legno di noce lavorato, rivestito di raso rosso	1	12.000.000
salotto composto da 1 divano, 6 poltrone, 2 poltroncine in legno di ciliegio stile Luigi XVI	9	20.000.000
salotto composto da divano e due poltrone in stoffa	1	4.000.000
salotto composto di 2 sofàe 2 poltrone	1	1.500.000
salotto francese in noce, composto da sofà 2 poltrone e 2 sedie	1	23.000.000
salotto in pelle marocchina, composto da 1 divano e 2 poltrone, con relative fodere	1	7.000.000
scatola di cuoio	1	300.000
scatola portasisigarette	1	300.000
scrittoio con 4 tiretti laterali ed uno frontale con alzata	1	6.000.000
scrittoio in noce stile veneziano	1	10.000.000
scrittoio laccato	1	8.000.000
scrittoio piccolo in legno noce con tiretto centrale	1	3.500.000
scrittoio piccolo in noce con tiretto centrale, piano ribaltabile	1	3.000.000
scrittoio piccolo laccato	1	6.000.000
scrittoio stile veneziano con 2 tiretini	1	2.500.000
sedie cané in noce tappezzate con raso grigio	4	6.000.000
sedie con scheletro in noce e tappezzeria in seta verde	7	14.000.000
sedie con sedile imbottito	4	8.000.000
sedie di noce con sedile di stoffa verde	9	18.000.000
sedie in legno a rocchetto con tappezzeria in raso rosso e relative fodere	2	4.000.000
sedie in legno di noce lavorato con tappezzeria verde a fiori	2	3.000.000
sedie in noce lavorate con tappezzeria in raso azzurro	2	3.000.000
sedioline, tipo vienna	1	1.500.000
servizio da toilettes composto da n.9 pezzi cristallo azzurro con decorazioni dorate	1	500.000

DESCRIZIONE	QUANTITA'	VALORE
sgabello in legno dorato	1	700.000
shaker	1	10.000.000
sofà grande in seta verde pastello e relativa fodera	1	4.000.000
sofà in noce lavorato con tappezzeria in raso rosa a fiori	1	7.000.000
sofà veneziani in broccatello celeste	2	20.000.000
sopramobile in porcellana azzurra	1	200.000
specchiera con cornice lavorata con specchio a due pezzi (1,15x0,57)	1	1.000.000
specchio	1	100.000
specchio grande di forma ovale con cornice in noce lavorato	1	2.500.000
specchio piccolo con cornice in noce lavorata	1	500.000
stampa (0,46x0,37) raffigurante la sacra famiglia	1	500.000
stampa (0,95 x 0,65) riprodotte la natività	1	150.000
stampa inglese	1	800.000
stampa piccola riprodotte l'Amant en danger	1	100.000
stampa riprodotte il giuoco del kolf	1	400.000
stampa riprodotte il porto di Napoli	1	400.000
stampe	4	800.000
stampe	2	200.000
stampe	3	300.000
stampe antiche	8	6.400.000
stampe con cornice dorata di varia dimensione	24	2.400.000
stampe con cornici (0,60x0,50) raffiguranti i mesi dell'anno da gennaio a maggio	5	2.500.000
stampe con cornici semplici (0,60x0,50) raffiguranti i mesi da giugno a dicembre	7	3.500.000
stampe di piccole dimensioni	4	400.000
stampe di piccole dimensioni con cornici in legno dorato	7	400.000
stampe di varia misura	4	800.000
stampe di varie dimensioni con cornicette	6	600.000
stampe inglesi	3	2.400.000
stampe piccole	10	2.000.000
stampe piccole con cornice	4	100.000
stampe piccole riprodotte soggetti inglesi	2	400.000
statuetta in porcellana	1	20.000.000
studio in legno noce inciso, composto di scrivania, libreria, cartelleria, poltrona e 2 sedie	1	5.000.000
tappeti (2,00x1,30 - 1,80x1,10 - 2,00x1,25)	2	6.000.000
tappeti a forma di guida (5,00x1,00)	2	8.000.000
tappeto (1,00x0,85)	1	1.500.000
tappeto (1,10 x 0,95)	1	500.000
tappeto (1,30 x 0,95)	1	4.000.000
tappeto (1,40 x 1,00)	1	2.000.000

# Regione Campania

Settore Demanio e Patrimonio

Servizio Patrimonio

Consistenza del Patrimonio

anno 2000

Allegato F - Beni mobili eredità Quintieri

DESCRIZIONE	QUANTITA'	VALORE
tappeto (1,40 x 1,10)	1	3.000.000
tappeto (1,40x2,00)	1	4.000.000
tappeto (1,45x0,80)	1	1.000.000
tappeto (1,45x1,05)	1	2.000.000
tappeto (1,50 x 1,00)	1	2.000.000
tappeto (1,50 x 1,00)	1	2.000.000
tappeto (1,50 x 1,00)	1	4.000.000
tappeto (1,50x1,10)	1	6.000.000
tappeto (1,60 x 1,25)	1	4.000.000
tappeto (1,61x1,20)	1	4.000.000
tappeto (1,70 x 1,30)	1	4.000.000
tappeto (1,75x1,20)	1	4.000.000
tappeto (1,80 x 1,00)	1	4.000.000
tappeto (1,85x1,30)	1	2.000.000
tappeto (1,85x1,35)	1	4.000.000
tappeto (1,90x1,35)	1	1.500.000
tappeto (2,30x1,00)	1	2.000.000
tappeto (2,80 x 1,50)	1	6.000.000
tappeto (3,00 x 4,30)	1	15.000.000
tappeto (3,50 x 2,00)	1	8.000.000
tappeto (3,60 x 2,10)	1	3.000.000
tappeto (3,75x2,80)	1	5.000.000
tappeto (3,85x1,75)	1	6.000.000
tappeto (4,00x3,50)	1	10.000.000
tappeto (4,00x4,50)	1	6.000.000
tappeto (4,30 x 3,40)	1	8.000.000
tappeto (4,30x2,00)	1	7.000.000
tappeto (4,30x5,20)	1	20.000.000
tappeto (4,60x4,60)	1	7.000.000
tappeto (4,75 x 3,20)	1	10.000.000
tappeto (4,80x1,90)	1	12.000.000
tappeto (4,85x6,40)	1	20.000.000
tappeto (4,90x2,10)	1	10.000.000
tappeto (5,00x2,00)	1	15.000.000
tappeto (5,00x5,00)	1	15.000.000
tappeto (5,10x2,00)	1	10.000.000
tappeto (5,30x2,00)	1	6.000.000
tappeto (5,60x2,35)	1	15.000.000
tavolinetto con tiretto centrale	1	3.500.000

DESCRIZIONE	QUANTITA'	VALORE
tavolinetto in legno comune pitturato marrone	1	300.000
tavolinetto in mogano, di forma ovale, con piccolo tiretto	1	2.000.000
tavolinetto in noce lavorato	1	2.000.000
tavolinetto lavorato con piano di vetro di colore verde e fregi dorati	1	10.000.000
tavolinetto rotondo intarsiato	1	3.500.000
tavolinetto scagliola	1	10.000.000
tavolo con piano in marmo montato su due leoni in cemento	1	8.000.000
tavolo da giuoco con piedi ribaltabili	1	500.000
tavolo da giuoco rettangolare con piano ribaltabile e tiretto	1	2.000.000
tavolo in legno abete con 4 piedi intarsiati e pitturati in oro, senza ripiano	1	3.000.000
tavolo in legno noce (2,60x0,95)	1	15.000.000
tavolo in marmo con piedi in ferro	1	300.000
tavolo in noce con piano di marmo policromo (1,45x0,90x0,55)	1	12.000.000
tavolo rotondo con 2 tiretti	1	8.000.000
tavolo rotondo, laccato grigio	1	5.000.000
tavolo verde con piedi smontabili (0,80x0,80)	1	500.000
tazzine (riflettori) per lampade elettriche	6	300.000
tela con cornice riproducente scena cinese (0,90 x 0,75)	1	2.500.000
tela riproducente scena cinese (1,25 x 1,65)	1	8.000.000
tele di dimensioni diverse raffiguranti soggetti cinesi	4	7.000.000
testata di letto e relativi piedi in legno dorato e seta	1	2.500.000
toilette in noce veneziano	1	4.000.000
toilette piccola laccata	1	3.000.000
toiletta stile veneziano con piano ribaltabile	1	2.500.000
forciera	2	4.000.000
vasca di marmo per doccia	1	500.000
vasi cinesi portalampane a 3 luci il primo ed 1 luce il secondo	2	700.000
vasi da farmacia	2	1.000.000
vasi di porcellana	2	2.000.000
vasi olandesi in terracotta	2	1.500.000
vasi porcellana	2	2.000.000
vaso da farmacia in terraglia	1	1.000.000
vaso di ceramica dipinto in bleu	1	1.000.000
vassoio piccolo stile cinese	1	400.000
zuppiera con coperchio	1	300.000
	<b>TOTALE</b>	<b>6.197.810.000</b>

---

**Allegato G**

***Battelli Spazzamare***

# Regione Campania

Settore Demanio e Patrimonio  
Servizio Patrimonio

Consistenza del Patrimonio  
anno 2000  
*Allegato G*

<b>BATTELLI SPAZZAMARE</b> (art. 4 legge 18/4/84, n° 80 - deliberazione CIPE 2/5/85, allegato A punto 2 - delibera G.R. n° 6619 del 9.9.86)				
MODELLO	CONSISTENZA AL 1° GEN. 2000	VARIAZIONI INTERVENUTE DURANTE L'ESERCIZIO 2000		CONSISTENZA AL 31 DIC. 2000
		IN AUMENTO (1)	IN DIMINUIZIONE (2)	
N° 2 CRAB	88.389.383	2.386.513	22.693.974	68.081.922
N° 4 BEACH CLEANER	18.088.990	488.402	4.644.348	13.933.044
N° 21 PELLICANO	647.503.625	17.482.597	166.246.556	498.739.667
N° 15 SERBATOI GALLEGGIANTI	2.466.679	66.600	633.320	1.899.959
<b>TOTALE</b>	<b>756.448.677</b>	<b>20.424.112</b>	<b>194.218.197</b>	<b>582.654.592</b>
recupero anno precedente		<b>359</b>		
		<b>20.424.471</b>		

(1) Coefficiente medio di incremento per la rivalutazione dovuta all'inflazione.

(2) Coefficiente di deperimento di cui alla circolare n. 76 del 12.12.80 del Ministero del Tesoro.

I beni, di proprietà regionale, sono stati forniti alla Struttura di cui alla legge 80/84 che provvederà a formalizzare la procedura per la presa in carico nella dotazione mobiliare della Regione Campania

---

**Allegato H**

***E.P.T. E A.A.C.S.T.***



AZIENDA AUTONOMA DI CURA SOGGIORNO E TURISMO

N°	Comune	Prov.	Indirizzo	DESCRIZIONE	Catasto	Partita	Fg.	P.IIa	sub	Consistenza	Categoria o Qualità	Classe	Rendita
1	POZZUOLI	NA	Piazza Matteotti, 1/A piano T1	Piccolo fabbricato su due piani con annesso cantinato	F	4570	76	1180			D/8		4.394.000
2	POZZUOLI	NA	Via Solfatara	Terreno	T	8373	54	320		572 mq	seminativo arborato	1°	19.734
3	POZZUOLI	NA	Via Roma	Manufatto adibito a biglietteria marittima sito sulla Banchina <i>Villa</i> del Porto di Pozzuoli, non accatastato						200 mq			
4	SORRENTO	NA	Via Luigi De Maio n° 35	Fabbricato composto da piano cantinato, piano terra, primo e secondo piano	F	1003581	11	34	1	36,5 vani	A/10	3°	42.705.000
5	SORRENTO	NA	Via Luigi De Maio n° 35		F	1003581	11	34	2			D/8	
6	CONCA DEI MARINI	SA		Impianti ascensori con relativi manufatti per accesso alla <i>Grotta dello Smeraldo</i> e 2 casotti in fabbrica per depositi materiali, inoltrata richiesta catastale									
7	CONCA DEI MARINI	SA		Fondo rustico	T	2001	2	297		3.687 mq	incolto produttivo		
8	CONCA DEI MARINI	SA		Fondo rustico	T	2001	2	301		7.450 mq	da accertare		
9	POSITANO	SA		Campo da tennis	T	1761	5	1061		248 mq	agrumeto	2°	14.880
10	POSITANO	SA			T	1761	5	1062		23 mq	fabbricato rurale		
11	POSITANO	SA			T	1761	5	1063		530 mq	frutteto	2°	20.935
12	RAVELLO	SA		<i>Belvede della Principessa di Piemonte</i>	T	1615	6	1241		608 mq	agrumeto		25.904
13	SALERNO	SA	ViaTorrione	Plesso <i>Forte la Carnale</i>	F	8279	69	59		1.338 mc	B/1	1°	829.560
14	SALERNO	SA	ViaTorrione		T	215243	69	58		8.475 mq	incolto sterile	1°	

ENTE PROVINCIALE DEL TURISMO

N°	Comune	Prov.	Indirizzo	DESCRIZIONE	Catasto	Partita	Fg.	P.IIa	sub	Consistenza	Categoria o Qualità	Classe	Rendita
1	BENEVENTO	BN	Via Nicola Sala, piano S	Fabbricato composto da piano terra e piano superiore	F	6744	42	489	53	22 mq	C/2	5°	160.600
2	BENEVENTO	BN	Via Nicola Sala n° 31, piano terra		F	6744	85	34	1	1.384 mc	B/4	U	4.844.000
3	ERCOLANO	NA	Via Quattro Orologi n° 23 piano Terra	Complesso denominato <i>Villa Maiuri</i> con annesso giardino	F	727	17	31		4 vani	A/3	1°	376.000
4	ERCOLANO	NA	Via Quattro Orologi n° 23 piano Terra, 1 - 2 -3 -4 S1		F	727	17	129	1	28 vani	A/8	U	10.640.000
5	ERCOLANO	NA	Via Quattro Orologi n° 23 piano Terra		F	727	17	129	2	68 mq	C/2	6	489.600
6	ERCOLANO	NA	Via Quattro Orologi n° 23 piano Terra		F	727	17	129	3	30 mq	C/2	6	216.000
7	ERCOLANO	NA	Via Quattro Orologi n° 23 piano Terra		F	727	17	C			E/7		
8	CENTOLA	SA	Rione Palinuro	Terreno di forma trapezoidale in frazione di Palinuro con fabbricato costituito da Antiquarium forestale	T	2367	44	202		1.282 mq	incolto sterile		
9	CENTOLA	SA	Rione Palinuro		T	2367	44	203		104 mq	fabbricato diruto		
10	CENTOLA	SA	Rione Palinuro		T	2367	44	205		1.213 mq	incolto sterile		
11	CENTOLA	SA	Rione Palinuro		T	2367	44	417		956 mq	seminativo	3°	765
12	CENTOLA	SA	Rione Palinuro		T	2367	44	519		695 mq	seminativo	3°	556
13	CENTOLA	SA	Rione Palinuro piano T, 1		F	1203	44	774		5,5 vani	A/4		852.500
14	MAIORI	SA	Via S.S. 163 Amalfitana, piano S -1	Casotto cantoniero	F	752	18	45		34 mq	C/1	5°	1.162.800
15	RAVELLO	SA	Piazza Vescovado, 23 piano S-1	Villa Rufolo	F	627	6	865		28 vani	A/8	U	35.280.000
16	RAVELLO	SA	Piazza Vescovado, 23 piano S-1		T	4896	6	830		2905 mq	vigneto	1	139.440
17	RAVELLO	SA	Piazza Vescovado, 23 piano S-1		T	4896	6	843		322 mq	vigneto	2	9.016
18	RAVELLO	SA	Piazza Vescovado, 23 piano S-1		T	4896	6	846		1132 mq	vigneto	2	31.696
19	RAVELLO	SA	Piazza Vescovado, 23 piano S-1		T	4896	6	848		101 mq	fabbricato rurale		
20	RAVELLO	SA	Piazza Vescovado, 23 piano S-1		T	4896	6	859		3559 mq	vigneto	1	170.832
21	RAVELLO	SA	Piazza Vescovado, 23 piano S-1		T	4896	6	861		2987 mq	vigneto	1	143.376
22	RAVELLO	SA	Piazza Vescovado, 23 piano S-1		T	4896	6	1402		35 mq	vigneto	2	980
23	RAVELLO	SA	Piazza Vescovado, 23 piano S-1		T	4896	6	1403		70 mq	vigneto	2	1.960
24	SALERNO	SA	Via Velia, 15		Appartamenti	F	8864	64	1617	18	12,5 vani	A/1	2°
25	SALERNO	SA	Via Velia, 15	F		8864	64	1617	19	10,5 vani	A/1	1°	6.300.000

---

**Allegato I**

***Titoli e partecipazioni societarie***

N.	DESCRIZIONE	IMPORTO
1	S.A.U.I.E. s.r.l.	20.000.000
2	E.F.I. s.p.a.	795.700.000
3	PARCO SCIENTIFICO E TECNOLOGICO DI SALERNO E DELLE AREE INTERNE DELLA CAMPANIA	50.000.000
4	C.I.R.A s.p.a	302.500.000

TOTALE: 1.168.200.000

INDICARE N° TEL. / DELL'IMPRESA, STUDIO, ASSOCIAZIONE CHE PRESENTA IL MODELLO.

CAMERA DI COMMERCIO, INDUSTRIA, ARTIGIANATO E AGRICOLTURA DI

MARCA DA BOLLO

DEPOSITO DI BILANCI D'ESERCIZIO E SITUAZIONI PATRIMONIALI

DEPOSITO DELL'ELENCO DEI SOCI

**B**

REGISTRO DELLE IMPRESE 2000

IL BILANCIO E L'ELENCO DEI SOCI DEVONO ESSERE DEPOSITATI CON DUE DISTINTI MODELLI B

Numero R.E.A. 433498 Data di protocollo 31/12/2000 Numero di protocollo


Il sottoscritto LUIGI CANDIDO PACELLA nella sua qualità di Pres. del Cons. di Amministrazione della società SAUIE SRL forma giuridica Società a Responsabilità Limitata Codice fiscale 03615430523 iscritta al numero 433/34 del Registro delle Imprese di ROMA

DEPOSITA

- 711 IL BILANCIO ORDINARIO al \_\_\_/\_\_\_/\_\_\_
- 712 IL BILANCIO ABBREVIATO al 31/12/2000
- 713 IL BILANCIO CONSOLIDATO al \_\_\_/\_\_\_/\_\_\_
- 714 IL BILANCIO CONSOLIDATO DELLA SOCIETÀ CONTROLLANTE (art. 27 del D.L. 127/99)
- 715 IL BILANCIO DI SOCIETÀ ESTERA AVENTE SEDE SECONDARIA IN ITALIA
- 720 LA SITUAZIONE PATRIMONIALE al \_\_\_/\_\_\_/\_\_\_ (SOLO PER I CONSORZI - ART. 2815-2816 C.C.)

ALLEGANDO

- VERBALE DI APPROVAZIONE DEL BILANCIO DEL 31/12/2001
- RELAZIONE SULLA GESTIONE DEL \_\_\_/\_\_\_/\_\_\_
- RELAZIONE DEL COLLEGIO SINDACALE DEL \_\_\_/\_\_\_/\_\_\_
- RELAZIONE DI CERTIFICAZIONE DEL BILANCIO DEL \_\_\_/\_\_\_/\_\_\_
- ALTRO DOCUMENTO (specificare):



DEPOSITO PER L'ISCRIZIONE DI ELENCO SOCI INVARIATO

508 ELENCO DEI SOCI NON VARIATO RISPETTO A QUELLO GIÀ DEPOSITATO E RIFERITO ALLA DATA DI APPROVAZIONE DEL BILANCIO DELL'ESERCIZIO PRECEDENTE - Si dichiara ai sensi dell'art. 18 del D.L. 127/99 che l'ufficio del Reg. delle Imprese è in possesso della documentazione di cui sopra. Vistura annuale degli assetti proprietari estratta dagli archivi camerali e sottoscritta dal Legale Rappresentante

si presenta in alternativa:  Copia fotostatica dell'Intercalare S depositato l'anno precedente

DEPOSITO PER L'ISCRIZIONE DI ELENCO SOCI AGGIORNATO

508 ELENCO DEI SOCI E DI ALTRI TITOLARI DI DIRITTI SULLE AZIONI E QUOTE AGGIORNATO al \_\_\_/\_\_\_/\_\_\_ CORREDATO DALLA INDICAZIONE ANALITICA DELLE ANNOTAZIONI EFFETTUATE NEL LIBRO DEI SOCI (S.p.a., S.a.p.a. e S.r.l.)

508 ELENCO DELLE VARIAZIONI DEI SOCI ILLIMITATAMENTE RESPONSABILI (Coperative, ex art. 2520 c.c.) RELATIVO AL \_\_\_ TRIMESTRE

In data 31/12/2000

*Luigi Candido Pacella*  
 Legale Rappresentante

SAUIE s.r.l.  
 RIVE Roma - Via Poena, 17-19 tel. 047582  
 Cod. Fisc. 02615730563  
 P. IVA 01087991001

VERBALE DI ASSEMBLEA GENERALE ORDINARIA DEI SOCI

Il giorno ventidue giugno duemilauno, alle ore dieci trenta in Roma, presso la Sede sociale si è riunita l'Assemblea generale ordinaria dei Soci, per discutere e deliberare sul seguente

ordine del giorno

1) Bilancio al 31.12.2000.

Sono presenti, per il Consiglio d'Amministrazione i sig.ri Pacella dott. Luigi Candido, presidente, Espero dott. Gennaro e Larocca dott. Vittorio. Assistono i Componenti dell'Organo di controllo interno, Sigg.ri Rag. Domenico Gallo, Rag. Federico Selzano, Rag. Pasquale Luzzi, Per.Ar. Maria Luisa Pinto, Dott.ssa Franca Rita Marchione.

Il dott. Pacella assume le funzioni di Presidente dell'assemblea; a segretario viene chiamato il rag. Bartelli Silvio, collaboratore amministrativo della Società.

Il Presidente constatata la presenza del dott. Maida Antonio in rappresentanza dell'unico socio Regione Campania, per decreto n° 768 del 6.4.2001, dichiara l'assemblea validamente costituita e atta a deliberare su quanto all'ordine del giorno; invita, quindi, il Segretario a dare lettura del Bilancio al 31.12.2000.

Al termine della lettura, riprende la parola il Presidente per precisare, in ordine alle risultanze di bilancio, che si è ritenuto opportuno non procedere alla rivalutazione degli immobili di proprietà, in considerazione dell'alto costo fiscale, senza un prevedibile ritorno economico. Ricorda poi che l'Organo di Controllo interno ha espresso l'avviso che sia opportuno provvedere a liquidare alla Regione Campania quanto iscritto a suo credito in bilancio, al netto del residuo suo debito per spese di custodia valori sostenute per suo conto; al riguardo, assicura che è già nelle intenzioni del Consiglio di provvedere in merito, non appena, liquidate le spese dei lavori di ristrutturazione in corso e rientrati i capitali ora investiti "a breve", si renderanno disponibili le somme necessarie.

Dopo ampia discussione, l'Assemblea, a mezzo del rappresentante dott. Maida, esprime apprezzamento verso gli amministratori per l'avviato recupero e riqualificazione dell'immobile di proprietà e portato a reddito l'attività sociale. Delibera, inoltre:

- a) di approvare il Bilancio al 31.12.2001 nel testo sottoposto al suo esame;
- b) di accantonare a riserva straordinaria l'utile di esercizio, dedotta la quota riservata al Consiglio di Amministrazione.

Null'altro essendo da deliberare, il Presidente, alle ore undici e venti, dichiara chiusa l'assemblea, previa trascrizione, lettura ed approvazione del presente verbale.

Il Segretario  
 (Rag. Silvio Bartelli)

Il Presidente  
 (Dott. Luigi Candido Pacella)

C.C.I.A.A. ROMA  
 Registro Imprese  
 Ufficio di Circolo  
 Roma - Via Poena, 17-19  
 Tel. 047582

CONTO ECONOMICO				
	31/12/99		31/12/00	
	LIRE	EURO	LIRE	EURO
<b>VALORE DELLA PRODUZIONE</b>				
1 Ricavi delle prestazioni	914.119.840	472.108	1.004.593.755	518.829
4 Altri ricavi e proventi	180.143.041	93.036	182.987.725	94.505
5 Totale valore della produzione	1.094.262.881	565.140	1.187.581.480	613.335
<b>COSTI DELLA PRODUZIONE</b>				
6 Per materie prime, sussidiarie, di consumo	77.721.540	40.140	85.842.492	44.334
7 Per servizi	131.810.580	68.074	161.338.454	83.324
9 per il personale:				
a) salari	24.806.429	12.811	27.921.880	14.420
b) oneri sociali	8.274.411	4.273	9.213.337	4.768
c) trattamento di fine rapporto	2.510.788	1.297	5.107.002	2.638
10 Ammortamenti e svalutazioni				
a) delle immobilizzazioni immateriali	11.047.940	5.706	11.048.000	5.706
b) delle immobilizzazioni materiali	4.881.412	2.521	4.580.000	2.365
11 Variazioni delle rimanenze di materie prime, sussidiarie, di consumo e merci			(2.301.800)	(1.189)
14 Oneri diversi della gestione	228.180.521	117.836	178.028.149	91.943
Totale costi della produzione	489.213.581	252.859	490.775.491	248.300
Differenza tra valore e costi della produzione	605.049.300	312.282	796.806.989	365.035
<b>PROVENTI E ONERI FINANZIARI</b>				
16 Altri proventi finanziari				
d) proventi diversi	9.585.068	4.861	20.277.388	10.472
17 Interessi e altri oneri finanziari	-9.173.362	(4.738)	(1.684.895)	(870)
TOTALE PROVENTI E ONERI FINANZIARI	412.626	213	16.682.381	8.602
<b>PROVENTI E ONERI STRAORDINARI</b>				
20 Proventi	9.291.412	4.790	4.174.798	2.158
21 Oneri	-364.300	(183)	-3.031.236	(1.566)
TOTALE DELLE PARTITE STRAORDINARIE	8.927.112	4.607	1.143.562	691
RISULTATO PRIMA DELLE IMPOSTE	614.369.038	317.311	726.541.943	375.228
22 Imposte sul reddito di esercizio	233.365.000	120.518	274.367.000	141.699
23 UTILE (-PERDITA) DELL'ESERCIZIO	381.044.038	196.793	462.174.943	233.529

*[Handwritten signatures and initials]*

**SAIUE S.r.l. (unipersonale)**  
 Sede legale in Roma Via Panama 7779  
 Tribunale di Roma n.48334 C.C.I.A.A. n. 73756  
 Codice fiscale 02915730583

BILANCIO AL 31 DICEMBRE 2000

STATO PATRIMONIALE				
	31/12/99		31/12/00	
	LIRE	EURO	LIRE	EURO
<b>ATTIVO</b>				
<b>IMMOBILIZZAZIONI</b>				
I IMMATERIALI	111.048.000	57.362	111.048.000	57.362
meno Fondo di ammortamento	(46.638.000)	(23.570)	(58.688.000)	(29.278)
II MATERIALI	6.261.448.487	3.228.604	6.472.130.763	3.342.577
meno Fondi di ammortamento	(23.011.600)	(11.585)	(27.591.880)	(14.250)
TOTALE DELLE IMMOBILIZZAZIONI	6.283.846.827	3.264.811	6.484.941.883	3.366.411
<b>ATTIVO CIRCOLANTE</b>				
I Rimanenze			2.301.800	1.189
II Crediti esigibili entro l'esercizio successivo	69.594.207	35.410	77.029.750	39.793
Attività finanziarie che non costituiscono immobilizzazioni			791.306.497	406.676
III Disponibilità liquide	987.671.003	499.780	355.866.017	183.805
TOTALE ATTIVO CIRCOLANTE	1.694.235.210	634.971	1.228.633.964	631.463
<b>RATEI E RISCOVITI</b>				
	82.114.883	26.915	87.398.888	29.643
TOTALE DELL'ATTIVO	7.382.196.998	3.812.887	7.782.831.543	4.019.487
<b>PASSIVO</b>				
<b>PATRIMONIO NETTO</b>				
I Capitale sociale	20.000.000	10.329	20.000.000	10.329
II Riserve di rivalutazione	4.974.137.191	2.588.927	4.974.137.191	2.588.927
III Riserva legale	4.000.000	2.088	4.000.000	2.088
IV Altre riserve	1.121.801.679	579.382	1.464.741.313	758.476
IX Utile di esercizio	391.044.038	196.793	452.174.943	233.529
TOTALE PATRIMONIO NETTO	6.596.962.908	3.347.477	6.916.883.447	3.611.327
<b>FONDI PER RISCHI E ONERI</b>				
	22.819.623	11.827	24.164.918	12.460
<b>TRATTAMENTO DI FINE RAPPORTO DI LAVORO SUBORDINATO</b>				
	27.782.842	14.336	179.388	83
<b>DEBITI</b>				
	839.836.327	429.144	833.788.078	430.601
<b>RATEI E RISCOVITI</b>				
			9.674.880	4.997
TOTALE DEL PASSIVO	7.382.196.998	3.812.887	7.782.831.543	4.019.487



**PREMESSA**

**NOTA INTEGRATIVA**

Questo bilancio è redatto, secondo le norme introdotte dal D.LGS. 9.4.91 n. 127 e successive integrazioni e modificazioni, in forma abbreviata, ricorrendo le condizioni i cui all'art. 2435 bis c.c.; a norma dell'art. 1 del D.LGS. 0.12.92 n. 526, non è accompagnato dalla relazione sulla gestione prevista dall'art. 2428 c.c., in quanto, la natura di ente pubblico territoriale dell'unico socio esclude la possibilità che si configurino le ipotesi previste dall'art. 2428, secondo comma, n. 3 e 4 c.c.-

Le voci previste dallo schema legale e qui non indicate, non sono state interessate da rilevazioni nella contabilità sociale.

I valori devono intendersi, anche ove non indicato, esposti in lire italiane.

I riferimenti, espliciti o impliciti, devono intendersi formulati in relazione ai dati del bilancio relativo all'esercizio precedente.

Le spese relative ai servizi accessori forniti agli inquilini (portierato, riscaldamento ecc.) sono stati contabilizzati come costi della società, a fronte dei quali il riaddebito agli inquilini è stato ricompreso nel "valore della produzione" sotto la voce "altri ricavi".

**SITUAZIONE PATRIMONIALE**

**A T T I V O**

**B) IMMOBILIZZAZIONI**

**I) IMMOBILIZZAZIONI IMMATERIALI**

relative a oneri pluriennali, iscritti al costo di acquisto e costituiti da spese adeguamento impianti, sostenute negli esercizi precedenti per lire **125,198,000**

al netto:			
a) del contributo spese erogato da terzi	per lire	14,150,000	
b) delle quote di ammortamento spese negli esercizi precedenti per lire		45,638,000	
e nell'esercizio per lire		11,048,000	70,836,000
residuano da ammortizzare lire			<b>54,362,000</b>

**II) IMMOBILIZZAZIONI MATERIALI**

sono qui inclusi:

1) <b>FABBRICATI</b> , il valore allibrato, aumentato rispetto al bilancio precedente, da lm. (lire milioni) 6.215 a lm. 6.413 è così formato:		
- costo storico di produzione		228,735,124
- costi incrementativi sostenuti in precedenti esercizi	107,048,512	
nell'esercizio	198,682,266	305,730,778
- rivalutazioni monetarie ai sensi delle Leggi n. 74/52, n. 576/75, n. 72/83		221,900,771
- rivalutazione monetaria L. n. 413/91		5,657,424,420
<b>Valore dei fabbricati</b>		<b>6,413,791,093</b>
2) <b>IMPIANTO RISCALDAMENTO</b>		23,800,000
3) <b>MACCHINE DI UFFICIO</b>		12,539,660
4) <b>IMPIANTO SATELLITARE</b>		22,000,000
<b>Valore lordo totale delle immobilizzazioni</b>		<b>6,472,130,753</b>

I beni sub 2) e 3), invariati rispetto all'esercizio precedente, come pure i beni sub 4), acquistati nell'esercizio, sono valutati in base ai costi di acquisto rettificati dai relativi

<b>FONDI DI AMMORTAMENTO</b>	al 31.12.99	esercizio	al 31.12.00
a) per l'impianto di riscaldamento	10,472,000	2,380,000	12,852,000
b) per le macchine di ufficio	12,539,660		12,539,660
b) per l'impianto satellitare		2,200,000	2,200,000
<b>Totali</b>		<b>4,580,000</b>	<b>27,591,660</b>

Le quote di ammortamento sono state calcolate in base a parametri fiscalmente ammessi, conformi al piano di ammortamento tecnico.

**C) ATTIVO CIRCOLANTE, formato da:**

I) **Rimanenze** di gasolio per riscaldamento, valutate al prezzo di costo.

II) <b>Crediti</b> - tutti esigibili entro l'esercizio successivo - iscritti al valore nominale:	
Verso inquilini	5,559,704
Verso inquilini per contenzioso	47,319,238
Verso altri	24,150,808
<b>in totale lire</b>	
	<b>77,029,750</b>

III) **Attività finanziarie** che non costituiscono immobilizzazioni: valutate al costo di acquisto, trattandosi di disponibilità liquide investite negli ultimi giorni dell'esercizio in strumenti finanziari con scadenze a brevissimo termine.

IV) <b>Disponibilità liquide</b> , ripartite in:	
Depositi bancari	332,385,425
Cassa numerario	23,510,592
<b>in totale lire</b>	
	<b>355,896,017</b>

D) RATEI E RISCOINTI

Sono qui inclusi Riscconti attivi per quote di oneri fiscali e assicurativi, pagate in esercizi precedenti, ovvero nell'esercizio, ma di competenza dell'esercizio successivo; nonché Ratei attivi, per quote spese a carico inquilini da conguagliare.

P A S S I V O

A) PATRIMONIO NETTO

III) Le Riserve di rivalutazione, risultano formate ai sensi delle leggi che in progressi esercizi hanno consentito o imposto di adeguare il valore storico dei fabbricati di proprietà ai mutati parametri monetari:

- Legge 11 febbraio 1952 n. 74	lire	62,700,000
- Legge 2 dicembre 1975 n. 576	"	26,197,074
- Legge 19 marzo 1993 n. 72	"	133,003,697
- Legge 30 dicembre 1991 n. 413	"	4,752,236,420
per complessive		lire 4,974,137,191

Dette riserve, non assoggettate a Irpeg, in caso di distribuzione concorrono a formare il reddito imponibile della società.

Per quanto riguarda, in particolare la rivalutazione operata a norma della Legge n. 413/91, il valore indicato differisce dall'importo che concorre alla formazione del valore dei FABBRICATI di cui sub B II dell'attivo per lire 905,198,000 utilizzate, per espressa previsione normativa, per il pagamento dell'imposta sostitutiva prevista da quella legge.

IV) La Riserva legale - rimasta invariata in lire 4,000,000 risulta formata con utili maturati al 31.12.83; affrancata secondo la nuova normativa, concorre, in caso di distribuzione, all'attribuzione di un credito d'imposta pieno.

VII) La Riserva straordinaria il cui valore precedente	1,121,801,679
risulta incrementato per accantonamento della quota disponibile dell'utile dell'esercizio precedente, assoggettato a imposta	342,939,634
e somma ora	lire 1,464,741,313

risulta formata con utili conseguiti in esercizi successivi al 31.12.82, assoggettati ad Irpeg con aliquota normale; può essere quindi liberamente distribuita e, secondo la nuova normativa concernente la distribuzione di utili e riserve, attribuisce un credito di imposta pieno.

B) FONDI PER RISCHI E ONERI

Comprende il Fondo per interessi su depositi maturati (al saggio legale) in favore degli inquilini sui depositi a garanzia dei contratti di locazione; fondo già ammontante a 22,513,023 aumentato per gli interessi maturati nell'esercizio 1,651,895

Netto a bilancio	lire	24,164,918
------------------	------	------------

C) TRATTAMENTO DI FINE RAPPORTO DI LAVORO SUBORDINATO

Al 31.12.1999 ammontava a	lire	27,762,642
risulta utilizzato in relazione alle dimissioni dell'unico dipendente		-27,762,642
e incrementato per l'accantonamento del trattamento maturato nell'ultimo scorcio dell'esercizio, secondo la vigente normativa, a favore del nuovo portiere		179,250
Netto a bilancio	lire	179,250

D) DEBITI - sono iscritti al valore nominale; aumentano da lire milioni 830,938 a lire milioni 833,759; tutti esigibili entro l'esercizio successivo e non assistiti da garanzie.

E) Ratei e riscconti : trattasi di ratei passivi per eccedenze di spese addebitate agli inquilini e da conguagliare.

IL CONSIGLIO DI AMMINISTRAZIONE

(Facella Dott. L. Candido)

(La Rocca Dott. Vittorio)

(Espero Dott. Gennaro)

*Luigi Diello*  
*Vittorio La Rocca*  
*Gennaro Espero*



E. F. I.

**ENTE FARMACOLOGICO ITALIANO S.P.A.**

SEDE LEGALE : VIA S.LUCIA, 81 - NAPOLI -  
CAPITALE SOCIALE £. 795.700.000 INT.VERS.  
ISCR.REG.IMP. TRIB.NAPOLI N. 2108/77  
C.C.I.A.A. NAPOLI N. 308430  
COD.FISC. 01468490634

\*\*\*\*\*

**RELAZIONE DEL COLLEGIO SINDACALE**

Signori Soci,

Il bilancio dell'esercizio appena chiuso al 30.06.2001 riporta in sintesi la seguente situazione economica patrimoniale:

Parte prima: Stato Patrimoniale

**ATTIVO**

A) CREDITI VERSO SOCI	0
B) IMMOBILIZZAZIONI	1.096.333.371
C) ATTIVO CIRCOLANTE	1.000.833.553
D) RATEI E RISCONTI	1.227
<b>TOTALE ATTIVO</b>	<b>2.097.271.151</b>

**PASSIVO**

A) CAPITALE SOCIALE	795.700.000
RISERVA LEGALE	1.761
PERDITE ES. PRECEDENTI	91.565.518-
PERDITA DELL'ESERCIZIO	3.856.124-
<b>PATRIMONIO NETTO</b>	<b>700.280.119</b>
B) FONDI PER RISCHI E ONERI	0
C) TRATTAMENTO FINE RAPPORTO LAVORO DIPENDENTE	0
D) DEBITI	1.389.378.462
E) RATEI E RISCONTI	7.612.570
<b>TOTALE PASSIVO</b>	<b>2.097.271.151</b>

Parte seconda: Conto Economico

A) VALORE DELLA PRODUZIONE	0
B) COSTI DELLA PRODUZIONE	47.217.891
C) PROVENTI ED ONERI FINANZIARI	45.384.095
D) RETTIFICHE FINANZIARIE	21.291.144-
E) PROVENTI ED ONERI STRAORDINARI	19.268.816
<b>RISULTATO ANTE IMPOSTE (perdita)</b>	<b>3.856.124</b>

Il bilancio ut sopra esposto corrisponde alle risultanze dei libri e delle scritture contabili controllate nel corso del primo accesso eseguito da questo Collegio, così come disposto dall'art. 2403 del C.C. atteso che, lo stesso, è stato rinnovato il 19.06.2001. Nel corso del suddetto accesso non sono state riscontrate irregolarità, né omissioni nella tenuta di libri o registri obbligatori previsti sia da norme civilistiche che tributarie. Il collegio ha verificato la redazione della bozza di bilancio nonché della nota integrativa ritenendo gli stessi conformi alla configurazione stabilita per legge.

Alcuna deroga è stata operata relativa ai principi di redazione del bilancio nonché dei criteri di valutazione, compresi quelli di cui all'art. 2423 C.C. e, questo collegio ne conferma l'eseguito riscontro e la generale e corretta applicazione degli stessi.

In merito al contenuto della nota integrativa si segnala l'adesione generale rispetto a quanto previsto dalle norme in materia.

Nel rammentarVi che il conto economico evidenzia una perdita di lire 3.856.124, questo collegio esprime parere favorevole all'approvazione del bilancio d'esercizio chiuso al 30.06.2001.

Napoli 28.09.2001

*[Handwritten signatures and initials]*



EFI ENTE FARMACOLOGICO ITALIANO SPA

<b>D RATEI E RISCONTI ATTIVI</b>			
<b>D.I</b>	Disaggio su prestiti	-	-
<b>D.II</b>	Altri ratei e risconti attivi	84.227	363.666
<b>TOTALE RATEI E RISCONTI ATTIVI</b>		84.227	363.666
<b>TOTALE ATTIVO</b>		2.097.271.151	2.092.056.405

EFI ENTE FARMACOLOGICO ITALIANO SPA

<b>C.II CREDITI CHE NON COSTITUISCONO IMMOBILIZZAZIONI</b>			
C.II.1	Crediti verso clienti	620.934.697	551.526.262
	esigibili entro l'esercizio successivo	620.934.697	551.526.262
	esigibili oltre l'esercizio successivo	-	-
C.II.2	Crediti verso imprese controllate		
	esigibili entro l'esercizio successivo		
	esigibili oltre l'esercizio successivo		
C.II.3	Crediti verso imprese collegate		
	esigibili entro l'esercizio successivo		
	esigibili oltre l'esercizio successivo		
C.II.4	Crediti verso imprese controllanti		
	esigibili entro l'esercizio successivo		
	esigibili oltre l'esercizio successivo		
C.II.5	Crediti verso altri	227.031.789	294.404.853
	esigibili entro l'esercizio successivo	227.031.789	294.404.853
	esigibili oltre l'esercizio successivo	-	-
<b>Totale CREDITI CHE NON COSTITUISCONO IMMOBILIZZAZIONI</b>		847.966.486	845.931.115
<b>C.III ATTIVITA' FINANZIARIE CHE NON COSTITUISCONO IMMOBILIZZAZIONI</b>			
C.III.1	Partecipazioni in imprese controllate		
C.III.2	Partecipazioni in imprese collegate		
C.III.3	Partecipazioni in imprese controllanti		
C.III.4	Altre partecipazioni		
C.III.5	Azioni proprie (Valore nominale es. corr. -) (Valore nominale es. prec. -)		
C.III.6	Altri titoli		727.085.915
<b>Totale ATTIVITA' FINANZIARIE CHE NON COSTITUISCONO IMMOBILIZZAZIONI</b>			727.085.915
<b>C.IV DISPONIBILITA' LIQUIDE</b>			
C.IV.1	Depositi bancari e postali	152.890.772	476.669.414
C.IV.2	Assegni	-	-
C.IV.3	Denaro e valori in cassa	6.295	6.295
<b>Totale DISPONIBILITA' LIQUIDE</b>		152.897.067	476.675.709
<b>TOTALE ATTIVO CIRCOLANTE</b>		1.000.863.553	2.049.892.739

PASSIVO	Al 30/06/2001		Al 30/06/2000
	Parziali	Totale	
<b>A PATRIMONIO NETTO</b>			
A.I Capitale	795.700.000	795.700.000	
A.II Riserva da sovrapprezzo delle azioni	-	-	
A.III Riserve di rivalutazione	-	-	
A.IV Riserva legale	1.761	1.761	
A.V Riserva per azioni proprie in portafoglio	-	-	
A.VI Riserve statutarie	-	-	
A.VII Altre riserve (con distinta indicazione)	-	-	
A.VIII Utili (perdite) portati a nuovo	91.565.518-	78.266.195-	
A.IX Utile (perdita) dell'esercizio	3.856.124-	13.299.323-	

TOTALE PATRIMONIO NETTO 700.280.119 704.436.243

<b>B FONDI PER RISCHI E ONERI</b>
B.1 Fondo per trattamento di quiescenza e obblighi simili
B.2 Fondo per imposte
B.3 Altri fondi

TOTALE FONDI PER RISCHI E ONERI

**C TRATTAMENTO DI FINE RAPPORTO DI LAVORO SUBORDINATO**

<b>D DEBITI</b>
D.1 Debiti per obbligazioni
esigibili entro l'esercizio successivo
esigibili oltre l'esercizio successivo
D.2 Debiti per obbligazioni convertibili
esigibili entro l'esercizio successivo
esigibili oltre l'esercizio successivo
D.3 Debiti verso banche
D.3.1 Banche c/c passivo
esigibili entro l'esercizio successivo
esigibili oltre l'esercizio successivo
D.3.2 Banche c/c anticipi
esigibili entro l'esercizio successivo
esigibili oltre l'esercizio successivo
D.3.3 Mutui passivi bancari
esigibili entro l'esercizio successivo

Bilancio al 30/06/2001

pagina 5

D.3.4 Altri debiti verso banche			
esigibili entro l'esercizio successivo			
esigibili oltre l'esercizio successivo			
D.4 Debiti verso altri finanziatori		226.458.486	226.458.486
esigibili entro l'esercizio successivo	226.458.486		226.458.486
esigibili oltre l'esercizio successivo			
D.5 Acconti da clienti			
esigibili entro l'esercizio successivo			
esigibili oltre l'esercizio successivo			
D.6 Debiti verso fornitori		1.160.658.328	431.880
esigibili entro l'esercizio successivo	1.160.658.328		431.880
esigibili oltre l'esercizio successivo			
D.7 Debiti rappresentati da titoli di credito			
esigibili entro l'esercizio successivo			
esigibili oltre l'esercizio successivo			
D.8 Debiti verso imprese controllate			
esigibili entro l'esercizio successivo			
esigibili oltre l'esercizio successivo			
D.9 Debiti verso imprese collegate			
esigibili entro l'esercizio successivo			
esigibili oltre l'esercizio successivo			
D.10 Debiti verso imprese controllanti			
esigibili entro l'esercizio successivo			
esigibili oltre l'esercizio successivo			
D.11 Debiti tributari		1.533.320	2.348.320
esigibili entro l'esercizio successivo	1.533.320		2.348.320
esigibili oltre l'esercizio successivo			
D.12 Debiti verso istituti di previdenza e di sicurezza sociale		728.328	728.328
esigibili entro l'esercizio successivo	728.328		728.328
esigibili oltre l'esercizio successivo			
D.13 Altri debiti			1.157.953.148
esigibili entro l'esercizio successivo			1.157.953.148
esigibili oltre l'esercizio successivo			

TOTALE DEBITI 1.389.378.462 1.387.920.162

<b>E RATEI E RISCONTI PASSIVI</b>
E.I Aggio su prestiti
E.II Altri ratei e risconti passivi

7.612.570

Bilancio al 30/06/2001

pagina 6

**TOTALE RATEI E RISCONTI PASSIVI** 1.012.570

TOTALE PASSIVO 2.097.271.151 2.092.056.405

**CONTI D'ORDINE** Al 30/06/2001 Al 30/06/2000

- K.1.1.a Fidejussioni a imprese controllate
- K.1.1.b Fidejussioni a imprese collegate
- K.1.1.c Fidejussioni a imprese controllanti
- K.1.1.d Fidejussioni ad altre imprese
- K.1.2.a Avalli a imprese controllate
- K.1.2.b Avalli a imprese collegate
- K.1.2.c Avalli a imprese controllanti
- K.1.2.d Avalli ad altre imprese
- K.1.3.a Altre garanzie a imprese controllate
- K.1.3.b Altre garanzie a imprese collegate
- K.1.3.c Altre garanzie a imprese controllanti
- K.1.3.d Altre garanzie ad altre imprese
- K.2 GARANZIE RICEVUTE
- K.3 ALTRI CONTI D'ORDINE
- K.4.1 Canoni di leasing residui
- K.4.2 Altri impegni
- K.5.1 Rischio di regresso su crediti ceduti
- K.5.2 Altri rischi
- K.6.1 Beni di terzi presso di noi
- K.6.2 Beni nostri presso terzi

**TOTALE CONTI D'ORDINE**

**CONTO ECONOMICO**

CONTO ECONOMICO Al 30/06/2001 Al 30/06/2000  
Parziali Totali

**A VALORE DELLA PRODUZIONE**

- A.1 Ricavi delle vendite e delle prestazioni
- A.2 Variazione delle rimanenze di prodotti in corso di lavorazione, semilavorati e finiti
- A.3 Variazione dei lavori in corso su ordinazione
- A.4 Incrementi di immobilizzazioni per lavori interni
- A.5 Altri ricavi e proventi
- A.5.a Contributi in conto esercizio
- A.5.b Ricavi e proventi diversi

**TOTALE VALORE DELLA PRODUZIONE**

**B COSTI DELLA PRODUZIONE**

- B.6 Costi per materie prime, sussidiarie, di consumo e di merci
- B.7 Costi per servizi 21.166.167 14.591.172
- B.8 Costi per godimento di beni di terzi
- B.9 Costi per il personale
- B.9.a Salari e stipendi
- B.9.b Oneri sociali
- B.9.c Trattamento di fine rapporto
- B.9.d Trattamento di quiescenza e simili
- B.9.e Altri costi per il personale
- B.10 Ammortamenti e svalutazioni
- B.10.a Ammortamento delle immobilizzazioni immateriali
- B.10.b Ammortamento delle immobilizzazioni materiali
- B.10.c Altre svalutazioni delle immobilizzazioni
- B.10.d Svalutazioni dei crediti compresi nell'attivo circolante e delle disponibilità liquide
- B.11 Variazioni delle rimanenze di materie prime, sussidiarie, di consumo e merci
- B.12 Accantonamenti per rischi
- B.13 Altri accantonamenti
- B.14 Oneri diversi di gestione 26.051.724 27.087.310

**TOTALE COSTI DELLA PRODUZIONE** 47.217.891 41.678.482

Differenza tra valore e costi della produzione 47.217.891 41.678.482

<b>C PROVENTI E ONERI FINANZIARI</b>			
<i>C.15 Proventi da partecipazioni</i>			
C.15.a	Proventi da partecipazioni in imprese controllate		
C.15.b	Proventi da partecipazioni in imprese collegate		
C.15.c	Proventi da partecipazioni in altre imprese		
C.16	<b>Altri proventi finanziari</b>	<b>46.016.643</b>	<b>28.674.849</b>
<i>C.16.a Proventi finanziari da crediti iscritti nelle immobilizzazioni</i>			
C.16.a.1	Proventi finanziari da crediti iscritti nelle immobilizzazioni verso imprese controllate		
C.16.a.2	Proventi finanziari da crediti iscritti nelle immobilizzazioni verso imprese collegate		
C.16.a.3	Proventi finanziari da crediti iscritti nelle immobilizzazioni verso imprese controllanti		
C.16.a.4	Proventi finanziari da crediti iscritti nelle immobilizzazioni verso altre imprese		
C.16.b	Proventi finanziari da titoli diversi da partecipazioni iscritti nelle immobilizzazioni	26.861.149	
C.16.c	Proventi finanziari da titoli diversi da partecipazioni iscritti nell'attivo circolante	16.505.067	28.794.836
C.16.d	Proventi diversi dai precedenti	2.650.427	80.013
C.16.d.1	Proventi diversi dai precedenti da imprese controllate		
C.16.d.2	Proventi diversi dai precedenti da imprese collegate		
C.16.d.3	Proventi diversi dai precedenti da imprese controllanti		
C.16.d.4	Proventi diversi dai precedenti da altre imprese	2.650.427	80.013
C.17	<b>Interessi ed altri oneri finanziari</b>	<b>632.548-</b>	<b>365.100-</b>
<i>C.17.a Interessi e altri oneri finanziari verso imprese controllate</i>			
C.17.b	Interessi e altri oneri finanziari verso imprese collegate		
C.17.c	Interessi e altri oneri finanziari verso imprese controllanti		
C.17.d	Interessi e altri oneri finanziari verso altri	632.548-	365.100-
<b>TOTALE PROVENTI E ONERI FINANZIARI</b>		<b>45.384.095 -</b>	<b>28.509.749</b>

<b>D RETTIFICHE DI VALORE DI ATTIVITA' FINANZIARIE</b>			
<i>D.18 Rivalutazioni</i>			
<i>D.18.a Rivalutazioni di partecipazioni</i>			
<i>D.18.b Rivalutazioni di immobilizzazioni finanziarie che non costituiscono partecipazioni</i>			
<i>D.18.c Rivalutazioni di titoli iscritti nell'attivo circolante che non costituiscono partecipazioni</i>			
D.19	<b>Svalutazioni</b>	<b>21.291.144-</b>	
<i>D.19.a Svalutazioni di partecipazioni</i>			

D.19.b	Svalutazioni di immobilizzazioni finanziarie che non costituiscono partecipazioni		
D.19.c	Svalutazioni di titoli iscritti nell'attivo circolante che non costituiscono partecipazioni	21.291.144-	
<b>TOTALE RETTIFICHE DI VALORE DI ATTIVITA' FINANZIARIE</b>		<b>21.291.144-</b>	
<b>E PROVENTI E ONERI STRAORDINARI</b>			
E.20	<b>Proventi straordinari</b>	<b>19.268.816</b>	
<i>E.20.a Plusvalenze da alienazione</i>			
E.20.a	Plusvalenze da alienazione	-	
E.20.b	Altri proventi straordinari	19.268.816	-
<i>E.21 Oneri straordinari</i>			
E.21	<b>Oneri straordinari</b>		<b>130.590-</b>
<i>E.21.a Minusvalenze da alienazioni</i>			
E.21.a	Minusvalenze da alienazioni		-
<i>E.21.b Imposte relative a esercizi precedenti</i>			
E.21.b	Imposte relative a esercizi precedenti		-
E.21.c	Altri oneri straordinari		130.590-
<b>TOTALE PROVENTI E ONERI STRAORDINARI</b>		<b>19.268.816</b>	<b>130.590-</b>
<b>Risultato prima delle imposte</b>		<b>3.856.124-</b>	<b>13.299.323-</b>
<i>22 Imposte sul reddito dell'esercizio</i>			
<i>22.a Imposte correnti sul reddito dell'esercizio</i>			
<i>22.b Imposte differite sul reddito dell'esercizio</i>			
<b>26 Utile (perdita) dell'esercizio</b>		<b>3.856.124-</b>	<b>13.299.323-</b>



*Società Consortile per azioni*  
**"PARCO SCIENTIFICO E TECNOLOGICO DI SALERNO  
E DELLE AREE INTERNE DELLA CAMPANIA"**

Sede Legale in Salerno - c/o Palazzo di Città  
Sede operativa in Salerno - Via Porta Catena 52  
Capitale Sociale € 2.500.000.000 interamente versato  
Iscritta nel Registro delle Società Commerciali Tribunale di Salerno al n. 1147/92  
Iscritta alla C.C.I.A.A. di Salerno al n. 245283 - Cod. fiscale/P. Iva: 0283264 065 6

**BILANCIO  
d'ESERCIZIO  
al 31 DICEMBRE 2000**

**BILANCIO D'ESERCIZIO e NOTA  
INTEGRATIVA AL 31/12/2000**

(Redatto in forma abbreviata ai sensi dell'art. 2435 bis, comma 1 c.c.)

**RELAZIONE DEL COLLEGIO  
SINDACALE**

**RELAZIONE DI CERTIFICAZIONE  
DELLA SOCIETA' DI REVISIONE**

**BILANCIO AL 31/12/2000**
**Relazione della società di revisione**

 Arthur Andersen SpA  
 Riviera di Chiaia 180  
 80122 Napoli

 Ai Soci del  
 Parco Scientifico e Tecnologico di Salerno  
 e delle Aree Interne della Campania S.C.p.A.

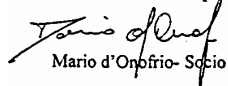
- Abbiamo svolto la revisione contabile del bilancio d'esercizio del Parco Scientifico e Tecnologico di Salerno e delle Aree Interne della Campania S.C.p.A. chiuso al 31 dicembre 2000. La responsabilità della redazione del bilancio compete agli Amministratori della Società. E' nostra la responsabilità del giudizio professionale espresso sul bilancio e basato sulla revisione contabile.
- Il nostro esame è stato condotto secondo i principi e i criteri per la revisione contabile raccomandati dalla CONSOB. In conformità ai predetti principi e criteri, la revisione è stata pianificata e svolta al fine di acquisire ogni elemento necessario per accertare se il bilancio d'esercizio sia viziato da errori significativi e se risultati, nel suo complesso, attendibile. Il procedimento di revisione comprende l'esame, sulla base di verifiche a campione, degli elementi probativi a supporto dei saldi e delle informazioni contenuti nel bilancio, nonché la valutazione dell'adeguatezza e della correttezza dei criteri contabili utilizzati e della ragionevolezza delle stime effettuate dagli Amministratori. Riteniamo che il lavoro svolto fornisca una ragionevole base per l'espressione del nostro giudizio professionale.

Per il giudizio relativo al bilancio dell'esercizio precedente, i cui dati sono presentati ai fini comparativi secondo quanto richiesto dalla legge, si fa riferimento alla relazione da noi emessa in data 14 giugno 2000.

- A nostro giudizio, il bilancio d'esercizio del Parco Scientifico e Tecnologico di Salerno e delle Aree Interne della Campania S.C.p.A. al 31 dicembre 2000 è conforme alle norme che ne disciplinano i criteri di redazione; esso pertanto è redatto con chiarezza e rappresenta in modo veritiero e corretto la situazione patrimoniale e finanziaria ed il risultato economico della Società.

Napoli, 14 giugno 2001

Arthur Andersen SpA


 Mario d'Onofrio - Socio

**STATO PATRIMONIALE AL 31/12/2000**  
**ATTIVO**

 Eserciz  
 2000

A)	CREDITI VS. SOCI PER VERS. ANCORA DOVUTI con separata indicazione della parte già richiamata *Crediti verso Soci per versamenti ancora dovuti *Crediti verso Soci per versamenti già richiamati		
B)	IMMOBILIZZAZIONI:		
	I- IMMOBILIZZAZIONI IMMATERIALI:	696.835.070	988.954.093
	II- IMMOBILIZZAZIONI MATERIALI:	489.731.381	495.735.553
	III- IMMOBILIZZAZIONI FINANZIARIE:	25.211.807	20.256.308
	<b>TOTALE IMMOBILIZZAZIONI (B)</b>	<b>1.211.778.258</b>	<b>1.504.945.954</b>
C)	ATTIVO CIRCOLANTE:		
	I- RIMANENZE	7.248.819.505	2.087.759.851
	II- CREDITI:		
	*esigibili entro l'esercizio successivo	2.253.790.782	1.818.634.932
	*esigibili oltre l'esercizio successivo	480.004.161	580.763.167
	III- ATTIVITA' FINANZIARIE CHE NON COSTITUISCONO IMMOBILIZZAZIONI	1.500.599.569	2.600.000.000
	IV- DISPONIBILITA' LIQUIDE:	648.921.351	374.596.238
	<b>TOTALE ATTIVO CIRCOLANTE (C)</b>	<b>12.132.135.368</b>	<b>7.461.754.188</b>
D)	RATEI E RISCONTI	60.012.754	90.145.600
	<b>TOTALE ATTIVO</b>	<b>13.403.926.380</b>	<b>9.056.845.742</b>



BILANCIO AL 31/12/2000

Esercizio  
 2000

PASSIVO		
<b>A) PATRIMONIO NETTO:</b>		
I- Capitale.	2.500.000.000	2.500.000.000
II- Riserva da soprapprezzo delle azioni.	0	0
III- Riserve di rivalutazione.	0	0
IV- Riserva legale.	0	0
V- Riserva per azioni proprie in portafoglio.	0	0
VI- Riserve statutarie.	0	0
VII- Altre riserve (Versamenti in c/Capitale)	0	0
VIII- Perdite portate a nuovo	-332.055.580	-477.943.516
IX- Utile (Perdita) d'esercizio	27.651.687	145.887.936
<b>Totale.</b>	<b>2.195.596.107</b>	<b>2.167.944.420</b>
<b>B) FONDI PER RISCHI E ONERI:</b>	0	0
<b>C) TRATTAMENTO DI FINE RAPPORTO DI LAVORO SUBORDINATO</b>	176.797.494	85.324.154
<b>D) DEBITI:</b>		
*esigibili entro l'esercizio successivo	6.542.343.813	2.186.763.207
*esigibili oltre l'esercizio successivo	4.298.805.323	4.540.719.750
<b>E) RATEI E RISCONTI</b>	190.383.643	76.094.211
<b>TOTALE PASSIVO</b>		

BILANCIO AL 31/12/2000

CONTO ECONOMICO		
<b>A) VALORE DELLA PRODUZIONE:</b>		
1) Ricavi delle vendite e delle prestazioni;	3.651.361.829	4.345.070.320
2) Variazioni delle rimanenze di prodotti in corso di lavorazione, semilavorati e finiti;	5.161.059.654	369.522.513
3) Variazioni dei lavori in corso su ordinazione;	0	0
4) Incrementi di immobilizzazioni per lavori interni;	0	0
5) Altri ricavi e proventi.		
*Contributi in conto esercizio	413.342.556	355.748.942
*Ricavi e proventi diversi	34.708.062	24.489.619
<b>Totale</b>	<b>9.260.472.101</b>	<b>5.094.831.394</b>
<b>B) COSTI DELLA PRODUZIONE:</b>		
6) Per materie prime, sussidiarie, di consumo e merci;	-186.688.954	-58.166.332
7) Per servizi;	-5.235.704.341	-3.572.369.776
8) Per godimento di beni di terzi;	-192.979.747	-47.396.341
9) Per il personale:		
a) Salari e Stipendi;	-1.254.354.740	-710.900.700
b) Oneri sociali;	-326.415.866	-140.756.282
c) Trattamento di fine rapporto;	-97.878.108	-55.171.354
d) Trattamento di quiescenza e simili;		0
e) Altri costi;	0	0
<b>Totale costi per il personale</b>	<b>-1.678.648.714</b>	<b>-906.828.336</b>
10) Ammortamenti e svalutazioni:		
a) Ammortamento delle immobilizzazioni immateriali;	-405.153.337	-291.952.924
b) Ammortamento delle immobilizzazioni materiali;	-135.594.000	-98.246.293
c) Altre svalutazioni delle immobilizzazioni;	0	0
d) Svalutazioni dei crediti compresi nell'attivo circolante;	0	0
<b>Totale ammortamenti e svalutazioni</b>	<b>-540.747.337</b>	<b>-390.199.217</b>
11) Variazioni delle rimanenze di materie prime, sussidiarie, di consumo e merci;	0	0
12) Accantonamenti per rischi;	0	0
13) Altri accantonamenti;	0	0
14) Oneri diversi di gestione.	-1.312.306.511	-42.894.118
<b>Totale</b>	<b>-9.147.075.604</b>	<b>-5.017.854.120</b>
<b>Differenza tra valore e costi della produzione (A-B)</b>	<b>113.396.497</b>	<b>76.977.274</b>

BILANCIO AL 31/12/2000

	Esercizio 2000	Esercizio precedente
<b>C) PROVENTI E ONERI FINANZIARI:</b>		
15) Proventi da partecipazioni:		
- Controllate		
- Collegate		
- da Altri		
16) Altri proventi finanziari:		
a) da crediti iscritti nelle immobilizzazioni:	9.068	7.707
b) da titoli iscritti nelle immobilizzazioni che non costituiscono partecipazioni:	0	0
c) da titoli iscritti nell'attivo circolante che non costituiscono partecipazioni:	43.820.298	107.319.149
d) Proventi diversi:		
- da Controllate e Collegate	0	0
- da Controllati	0	0
- da Altri	11.619.243	11.204.924
<b>Totale proventi finanziari</b>	<b>55.448.609</b>	<b>118.331.780</b>
17) Interessi e altri oneri finanziari:		
- Verso controllati	0	0
- Verso controllate	0	0
- Verso collegate	0	0
- Verso altri	-7.412.153	-6.382.838
<b>Totale oneri finanziari</b>	<b>-7.412.153</b>	<b>-6.382.838</b>
<b>Totale Proventi e Oneri Finanziari (15+16-17)</b>	<b>48.036.456</b>	<b>112.148.942</b>
<b>D) RETTIFICHE DI VALORE DI ATTIVITA' FINANZIARIE:</b>		
18) Rivalutazioni:		
a) di Partecipazioni	0	0
b) di immobilizz. finanz. che non cost. partecipazioni	0	0
c) di titoli del circolante che non cost. partecipazioni	0	0
19) Svalutazioni:		
a) di Partecipazioni	-33.569	0
b) di immobilizz. finanz. che non cost. partecipazioni	0	0
c) di titoli del circolante che non cost. partecipazioni	0	0
<b>Totale delle rettifiche (18-19)</b>	<b>-33.569</b>	<b>0</b>
<b>E) PROVENTI E ONERI STRAORDINARI:</b>		
20) Proventi straordinari:		
- Rimborsi anticip. spese	0	2.733.334
- Plusvalenze su titoli	0	2.216.873
- Sopravvenienze attive	13.218.752	3.792.516
21) Oneri straordinari:		
- Minusvalenze su titoli	0	-7.178.231
- Altri oneri straordinari	-215	-3.702.807
<b>Totale delle partite straordinarie (20-21)</b>	<b>13.218.537</b>	<b>-2.139.115</b>
<b>RISULTATO PRIMA DELLE IMPOSTE (A-B+C-D+E)</b>	<b>173.597.521</b>	<b>186.987.101</b>
22) Imposte sul reddito di esercizio:		
a) imposte dell'esercizio	132.648.000	71.304.413
b) imposte differite	13.298.234	-36.205.248
<b>Totale imposte sul reddito d'esercizio</b>	<b>145.946.234</b>	<b>41.099.165</b>
26) Utile (Perdita) dell'esercizio.	27.651.287	145.887.936

**Società Consortile**  
**"PARCO SCIENTIFICO E TECNOLOGICO DI SALERNO E**  
**DELLE AREE INTERNE DELLA CAMPANIA" per Azioni.**

Sede Legale in Salerno - c/o Palazzo di Città

Sede operativa Salerno - Via Porta Catena, 52

Capitale sociale € 2.500.000.000 interamente versato.

Iscritta nel Registro delle Società Commerciali del Tribunale di Salerno al n.1147/92  
Iscritta alla C.C.I.A.A. di Salerno al n.245283 - Codice Fiscale /Partita Iva: 02832640656

**RAPPORTO DEL COLLEGIO SINDACALE AL PROGETTO DI BILANCIO**  
**CHIUSO AL 31.12.00**

Signori soci,  
il progetto di bilancio d'esercizio chiuso al 31.12.00, costituito dallo stato patrimoniale, dal conto economico e dalla nota integrativa, ci è stato comunicato dal Consiglio di Amministrazione del 5 giugno 2001, avendo il collegio espressamente rinunciato nella seduta consiliare del 23.05.01 ai termini di legge.

Il nostro esame sul bilancio è stato svolto facendo riferimento alle norme di legge che disciplinano il bilancio di esercizio, interpretate ed integrate dai Principi contabili e di comportamento del Collegio Sindacale enunciati dai Consigli nazionali dei dottori commercialisti e dei ragionieri e, ove necessario, dai principi contabili enunciati dallo IASC.

Abbiamo svolto le funzioni di vigilanza affidate al collegio partecipando alle sedute del Consiglio di Amministrazione ed effettuando regolarmente le verifiche periodiche, disposte dall'art. 2403 del codice civile, nel corso delle quali abbiamo proceduto alle ispezioni e ai controlli da noi ritenuti opportuni per accertare la correttezza degli adempimenti richiesti dalla legge. I risultati delle verifiche sono riportati nel libro dei verbali del collegio di cui chi è interessato può prendere visione.

Diamo inoltre atto che i dati dello Stato patrimoniale e del Conto economico concordano con quelli risultanti dalle scritture contabili che, per quanto abbiamo potuto constatare in occasione delle verifiche periodiche effettuate nel corso dell'esercizio, sono state tenute nel rispetto delle vigenti norme di legge.

Le nostre funzioni sono state integrate da quelle di controllo revisionale svolte dalla "Arthur Andersen SpA", la quale ha comunicato in data 1 giugno 2001 di non aver completato del tutto le sue procedure e, nelle conclusioni, dice: "riteniamo che non vi siano elementi che possano ostacolare il rilascio della nostra relazione".

La nota integrativa, redatta in conformità delle previsioni di legge, riferisce in modo esauriente dell'andamento economico della gestione, sul contenuto delle singole voci

dello Stato Patrimoniale e del Conto Economico e contiene le informazioni necessarie per una rappresentazione veritiera e corretta della situazione aziendale.

In ordine ai criteri di valutazione delle poste di bilancio, riteniamo di dover segnalare quanto segue:

- le disponibilità liquide sono iscritte per il loro effettivo importo ed esclusivamente in lire;
- il criterio di iscrizione dei crediti è avvenuto al valore nominale;
- le immobilizzazioni materiali sono iscritte al costo di acquisto;
- in merito alle immobilizzazioni immateriali, diamo atto, in particolare, che:
  - i costi di impianto e di ampliamento comprendono oneri ad utilità pluriennale e spese notarili sostenute per la stipula del contratto di ricerca con il San Paolo-IMI SpA per il progetto di Formazione Murst "Operatori di progetto" e quelle residuali sostenute negli anni precedenti. Tali costi sono stati iscritti con il nostro consenso, ai sensi dell'art.2426, comma 1, punto 5 del codice civile e vengono ammortizzati in quote costanti in base al residuo periodo di utilità economica e comunque ai cinque anni;
  - la voce *software* comprende i costi per i programmi applicativi e delle licenze informatiche ad utilità pluriennale ed ammortizzati in relazione alla prevista vita utile - a partire dall'esercizio in cui ne viene avviato il processo di utilizzazione economica;
- le partecipazioni in altre società sono state iscritte al costo di sottoscrizione;
- le attività che, non costituendo immobilizzazioni, sono rappresentate da operazioni su Titoli di Stato e iscritte per il minor valore tra quello di acquisizione e quello di mercato;
- il trattamento di fine rapporto di lavoro subordinato, risulta adeguato al fabbisogno maturato dai dipendenti della società al 31.12.00, in relazione sia alla normativa legislativa e contrattuale, sia ai trattamenti economici in atto a tale data;
- i risconti sono calcolati in base al principio della competenza temporale e della correlazione economica dei costi e dei ricavi;
- è iscritta la voce *debiti tributari*, costituita da ritenute, addizionale IRPEF e IRAP di competenza dell'esercizio

Il Collegio concorda con i principi di valutazione adottati dagli Amministratori.

Riportiamo di seguito, i dati sintetici relativi alla situazione patrimoniale e al conto economico:

#### ATTIVO

A) Crediti verso soci per versamenti ancora dovuti	£	0
B) Immobilizzazioni		
■ Immobilizzazioni immateriali	£	696.835.070
■ Immobilizzazioni materiali	£	489.731.381
■ Immobilizzazioni finanziarie	£	25.211.807
<b>Totale Immobilizzazioni</b>	<b>£</b>	<b>1.211.778.258</b>
C) Attivo Circolante		
■ Rimanenze	£	7.248.819.505
■ Crediti esigibili entro 12 mesi	£	2.253.790.782
■ Crediti esigibili oltre 12 mesi	£	480.004.161
■ Attività che non costituiscono immobilizzazioni	£	1.500.599.569
■ Disponibilità liquide	£	648.921.351
<b>Totale Attivo Circolante</b>	<b>£</b>	<b>12.132.135.368</b>
D) Ratei e Risconti Attivi	£	60.012.754
<b>Totale Attivo</b>	<b>£</b>	<b>13.403.926.380</b>

#### PASSIVO

A) Patrimonio netto	£	2.195.596.107
B) Fondi per rischi e oneri	£	0
C) Trattamento di fine rapporto	£	176.797.494
D) Debiti entro l'esercizio	£	6.542.343.813
E) Debiti oltre l'esercizio	£	4.298.805.323
F) Ratei e risconti passivi	£	190.383.643
<b>Totale Passivo</b>	<b>£</b>	<b>13.403.926.380</b>

## CONTO ECONOMICO

Valore della produzione	A) £	9.260.472.101
Costi della produzione	B) £	9.147.075.604
Differenza (A-B)	£	113.396.497
Proventi e oneri finanziari	C) £	48.036.456
Rettifiche di valore di attività finanziarie	D) £	53.569
Proventi straordinari e	£	+12.218.752
Oneri Straordinari	£	- 215
Risultati prima delle imposte (A-B/+C-D/+E)	E) £	12.218.537
Imposte sul reddito dell'esercizio	£	173.597.921
Utile d'esercizio	£	145.946.234
		27.651.687

L'utile d'esercizio per lire 27.651.687 trova collocazione nel patrimonio netto della situazione patrimoniale, ovviamente, per pari importo.

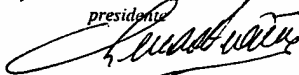
Per tutto quanto sin qui esposto, Vi proponiamo l'approvazione del bilancio chiuso al 31 dicembre 2000 così come predisposto dal Consiglio di Amministrazione.

Salerno, 6 giugno 2001.

Il Collegio Sindacale

f.to dott. Luca de Francisicis


presidente



f.to dott. Romeo Mario Iurio



f.to dott. Ferdinando Spirito



Società Consortile per Azioni  
"Parco Scientifico e Tecnologico di Salerno e delle Aree Interne della Campania"  
BILANCIO AL 31/12/2000

## NOTA INTEGRATIVA

## PREMESSA

Signori Azionisti,  
nella redazione del bilancio d'esercizio chiuso al 31 dicembre 2000, vengono fornite informazioni sufficienti a dare una rappresentazione completa, veritiera e corretta della situazione patrimoniale, economica e finanziaria della Società, così come previsto dagli artt. 2423 e 2423 bis del Codice Civile.

Ricorrendo i presupposti dell'art. 2435 bis, 1 comma C.C. il presente bilancio è redatto in forma abbreviata.

Prima di passare all'analisi delle singole voci dello Stato Patrimoniale e del Conto Economico, in conformità al disposto dell'art. 2427 del Codice Civile, così come modificato dal Decreto Legislativo n° 127 del 9.4.1991 che ha recepito nel nostro ordinamento la IV Direttiva CEE, relativa ai conti annuali delle società di capitali, desideriamo fornire alcune informazioni sui criteri di formazione e di valutazione delle poste di bilancio.

## CRITERI DI VALUTAZIONE

I criteri utilizzati nella redazione del Bilancio 2000 sono conformi a quanto previsto dall'art. 2426 del C.C., in armonia con i principi Contabili statuiti dai Consigli Nazionali dei Dottori Commercialisti e dei Ragionieri:

- i valori delle voci coinvolte nella redazione del presente bilancio sono espresse unicamente in lire;
- le immobilizzazioni immateriali e materiali sono state iscritte al costo d'acquisto, dedotte le quote di ammortamento calcolate in funzione delle residue possibilità di utilizzazione;
- l'ammortamento per i beni materiali è stato rilevato applicando le aliquote previste dal Decreto Ministeriale 31.12.88 e succ. mod.; tali aliquote sono rappresentative dell'effettivo deperimento dei beni;
- le immobilizzazioni immateriali afferenti ai costi sospesi, sono state ammortizzate in relazione alla loro residua possibilità di utilizzazione. L'iscrizione dei valori è avvenuta, ove previsto, con il consenso del Collegio Sindacale;
- i titoli, non costituendo immobilizzazioni finanziarie, sono stati iscritti al minore tra il costo di acquisto ed il valore di mercato;
- le partecipazioni in altre società sono iscritte al costo di sottoscrizione, ovvero, ricorrendone i presupposti, rettificata per il minor valore definitivamente accertato;
- i crediti dell'attivo circolante sono iscritti al loro valore nominale, ritenendo tale il loro valore di realizzo;
- il criterio del valore nominale viene applicato, inoltre, anche per le disponibilità liquide, cassa e depositi bancari, e per i debiti;
- i ratei e i risconti sono calcolati secondo il principio della competenza economica e temporale in applicazione del principio di correlazione dei costi e dei ricavi in ragione d'esercizio;

- per i lavori in corso di attuazione si è proceduto a valorizzarli in base ai costi di diretta imputazione, e, ove contrattualmente previsto, con la maggiorazione delle quote di ricarico ammesse, nel rispetto, sempre e comunque, della effettiva corrispondenza delle attività svolte in relazione agli impegni contrattuali;
- i contributi in c/esercizio sono stati contabilizzati tra i ricavi secondo il criterio della competenza;
- i contributi in conto impianti sono rilevati all'atto dell'emissione della delibera di erogazione da parte del Ministero competente ed accreditati al conto economico lungo la vita utile residua dei cespiti a cui si riferiscono, conformemente a quanto stabilito dalla normativa civilistica e fiscale;
- il trattamento di fine rapporto di lavoro subordinato è stato accantonato in base all'anzianità maturata dai singoli dipendenti alla data di chiusura del bilancio, in conformità di legge e dei contratti di lavoro vigenti;
- le imposte correnti sul reddito sono accantonate secondo le aliquote e le norme vigenti, altresì, sono iscritte in bilancio le imposte differite calcolate sull'ammontare cumulativo di tutte le differenze temporanee tra il valore di un'attività o di una passività secondo criteri civilistici ed il valore attribuito a quella attività, o a quella passività, ai fini fiscali, applicando le aliquote in vigore al momento in cui le differenze temporanee si riverseranno. Come previsto dai principi contabili, le attività derivanti da imposte anticipate non sono rilevate se non vi è la ragionevole certezza dell'esistenza, negli esercizi successivi nei quali si riverseranno le differenze temporanee deducibili, di un reddito imponibile non inferiore all'ammontare delle differenze temporanee che si andranno ad annullare.

#### DEROGHE

- per quanto attiene la classificazione della posta relativa alla svalutazione dei lavori in corso di esecuzione, è apparso opportuno, così come segnalato dalla società di revisione, in ottemperanza a quanto disposto dai principi contabili di esporre il relativo importo direttamente in diminuzione della voce "variazioni delle rimanenze di prodotti in corso di lavorazione, semilavorati e finiti", voce A2 del conto economico, invece della voce B 10 d). Tale impostazione ha comportato una diversa esposizione dei dati di confronto tra il 1999 ed il 2000 nelle tabelle di riepilogo del valore e del costo della produzione.

## COMMENTO ALLE SINGOLE VOCI DI BILANCIO

### STATO PATRIMONIALE ATTIVO

- IMMOBILIZZAZIONI IMMATERIALI:	£. 696.835.070
---------------------------------	----------------

La voce è composta secondo le indicazioni seguenti:

- *Costi di impianto ed ampliamento* £. 27.272.823

La voce si riferisce alle spese notarili afferenti la stipula nel corso dell'anno, del contratto di ricerca con il San Paolo-IMI SpA per il progetto di Formazione MURST "Operatori di Progetto" e quelle residuali sostenute negli anni precedenti; e, all'ultima quota di costi afferenti la testata del House organ "Load". Gli importi sono esposti al netto dei relativi ammortamenti.

L'ammortamento è calcolato in quote costanti in base al residuo periodo di utilità economica e comunque per un periodo non superiore ai cinque anni.

La variazione decrementativa netta subita da questa voce, rispetto al 1999 è di lire 13.267.450. Il trattamento contabile di questa posta è stato concordato con il Collegio Sindacale.

- *Software* £. 64.130.345

La voce è costituita dal costo degli applicativi e delle licenze informatiche acquistate da terzi nel corso degli anni, al netto del relativo fondo di ammortamento.

L'ammortamento è calcolato in quote costanti nell'ipotesi di una vita utile triennale.

Valori al 31.12.1999	Variazioni decrem. d'esercizio	Variazioni incred. d'esercizio	Amm.ti al 31.12.2000	Valori al 31.12.2000
25.744.471		80.297.081	41.911.207	64.130.345

In particolare l'incremento è da attribuirsi all'acquisto di applicativi specifici necessari per i progetti di ricerca.

La variazione incrementativa netta subita da questa voce rispetto al 31.12.99 è di lire 38.385.874.

- *Spese pluriennali su beni di terzi* £. 25.902.047

Tale voce comprende in particolare, oltre agli oneri sostenuti negli esercizi precedenti, le spese sostenute per l'adattamento degli uffici dei poli, sedi del PST. Le migliorie nei locali in uso, sono ammortizzate con aliquote dipendenti dalla durata del contratto di disponibilità.

L'importo a bilancio è la risultante algebrica tra gli incrementi dell'esercizio subiti da questa voce nell'anno e l'ammontare degli ammortamenti diretti che fanno carico al conto economico.

Per maggior chiarezza, nella seguente tabella si espongono le variazioni intervenute:

Valori al 31.12.1999	Variazioni decrem. d'esercizio	Variazioni incred. d'esercizio	Amm.ti al 31.12.2000	Valori al 31.12.2000
51.334.567		14.244.733	39.677.253	25.902.047

La variazione decrementativa netta subita complessivamente da questa voce rispetto all'esercizio '99 è di lire 25.432.520.

- Costi sospesi Ricerca & Sviluppo £. 579.529.855

La voce riporta i costi sostenuti negli esercizi precedenti e nel corso del 2000 per le attività di Ricerca e Sviluppo finalizzate all'avvio delle attività caratteristiche del Parco ed agli studi e ricerche i cui risultati ed utilità, non ultimi quelli di ritorno economico, riguardano gli anni successivi a quelli di conclusione degli stessi.

La variazione decrementativa subita da questa voce, rispetto all'anno precedente, è di lire 89.604.826 ed afferisce unicamente all'ammortamento in conto eseguito, così come dispone l'art. 74 T.U.I.R..

L'unica variazione incrementativa è legata alla riclassifica tra i costi di R&S del progetto Agrocheck che, nel bilancio al 31.12.99, era esposto tra le immobilizzazioni immateriali in corso. L'ammortamento della quota di cofinanziamento di tale ricerca si concluderà nell'esercizio 2002.

Per maggior dettaglio riportiamo di seguito un prospetto analitico delle variazioni intervenute nella singola voce:

Costi di Ricerca & Sviluppo	Valori al 31.12.1999	Variazioni incred. d'esercizio	Amm.ti al 31.12.2000	Valori al 31.12.2000
Progetti Murst	142.108.085	-	47.369.362	94.738.723
SIRIIM	524.986.393	-	174.995.464	349.990.929
Sistema Colleg. R & S. /EE PP.L	2.040.000	-	2.040.000	-
Progetto Agrocheck		202.200.304	67.400.101	134.800.203
<b>Totali</b>	<b>669.134.478</b>	<b>202.200.304</b>	<b>291.804.927</b>	<b>579.529.855</b>

I costi sospesi per i progetti MURST sono stati ammortizzati sulla base dell'incidenza percentuale che essi hanno sull'ammontare di ciascun progetto di ricerca MURST, in analogia a quanto effettuato nel precedente esercizio.

Il progetto SIRIIM, finalizzato alle attività di gestione dei "progetti di ricerca MURST", è ammortizzato per la seconda annualità.

Il progetto Agrocheck finanziato dalla Regione Campania sul POP misura ricerca 5.4.3 annualità '97, si è concluso nell'anno in corso. Pertanto, come già definito all'avvio dell'investimento, si è proceduto a rilevare la prima quota di ammortamento pari al 33.33% atteso che le ricadute derivanti dalla realizzazione di tale progetto si esauriscano in un triennio.

I costi sospesi relativi alla costituzione di un "Sistema di colleg. R & S/EE PP LL" che si concretizzano nella realizzazione dello sportello tecnologico presso la Patto Territoriale dell'Agro SpA, sono stati definitivamente ammortizzati.

- IMMOBILIZZAZIONI MATERIALI	£. 489.731.381
------------------------------	----------------

L'importo deriva dalla somma algebrica delle variazioni intervenute nel corso dell'esercizio nelle diverse voci di immobilizzazioni materiali.

Le quote di ammortamento, imputate a conto economico, sono state calcolate attesi l'utilizzo, la destinazione e la durata economico-tecnica dei cespiti, sulla base del criterio della residua possibilità di utilizzazione, criterio che abbiamo ritenuto ben rappresentato dalle aliquote fiscali previste dal decreto ministeriale del 31.12.88, e successive modifiche, ridotte alla metà nell'esercizio di entrata in funzione.

Di seguito si riportano, per ciascuna tipologia di beni, i valori iscritti in bilancio, al netto dei fondi, precisando i coefficienti di ammortamento applicati.

"Macchine d'ufficio elettroniche" £. 247.799.227

Esse sono state ammortizzate per il 20%.

"Mobili" £. 177.828.835

L'ammortamento è stato calcolato con l'aliquota del 12%.

"Impianti e Macchinari" £. 45.923.112

Gli impianti sono stati ammortizzati con l'aliquota del 15%.

"Arredi" £. 13.853.797

"Attrezzature" £. 4.326.410

Gli arredi e le attrezzature sono stati ammortizzati al 15%.

Al fine di consentire il raccordo tra valori iniziali e finali di ciascuna voce, si espongono i dati in tabella.

Macchine d'ufficio elettroniche	
Valore al 31.12.99	372.940.411
F.do Ammortamento al 31.12.99	-134.797.011
Valore di carico al 01.01.2000	238.143.400
Acquisizioni anno 2000	90.804.919
Valore Totale al 31.12.2000	328.948.319
Ammortamento dell'esercizio	-81.149.092

**Mobili**

Valore al 31.12.99	255.110.616
F.do Ammortamento al 31.12.99	-
Valore di carico al 01.01.2000	-
Acquisizioni anno 2000	-
Valore Totale al 31.12.2000	-

**Arredi**

Valore al 31.12.99	19.824.742
F.do Ammortamento al 31.12.99	-
Valore di carico al 01.01.2000	-
Acquisizioni anno 2000	-
Valore Totale al 31.12.2000	-

**Attrezzature**

Valore al 31.12.99	8.039.258
F.do Ammortamento al 31.12.99	- 2.655.511
Valore di carico al 01.01.2000	5.383.747
Acquisizioni anno 2000	5.758.333
Valore Totale al 31.12.2000	11.142.080
Ammortamento dell'esercizio	- 6.815.670
Totale iscritto in bilancio al 31.12.2000	4.326.410

**Impianti e macchinari**

Valore al 31.12.99	81.264.338
F.do Ammortamento al 31.12.99	-
Valore di carico al 01.01.2000	-
Acquisizioni anno 2000	-
Valore Totale al 31.12.2000	-
Ammortamento dell'esercizio	-

La variazione decrementativa netta subita complessivamente dalle immobilizzazioni materiali rispetto al 31.12.99 è di lire 6.004.172.

**- IMMOBILIZZAZIONI FINANZIARIE** £. 25.211.807

La voce è composta dalla partecipazione sottoscritta nel 2000 per la costituzione del Consorzio AIDA - Associazione per l'Innovazione lungo la Dorsale Appenninica - con sede legale presso il Polo PST di Benevento, di lire 5.000.000, pari al 20% dell'intero fondo consortile e dalla partecipazione alla Società per Azioni per la Gestione del Patto territoriale dell'Agro Nocerino-Sarnese per lire 20.000.000, pari allo 0.82% del capitale sociale.

Si è provveduto alla rettifica del valore della quota consortile AIDA, per lire 53.569, in base alle risultanze del bilancio al 31.12.00 del Consorzio, a cui, in base all'art. 6 dello statuto fa fronte il fondo consortile.

L'iscrizione a bilancio della partecipazione azionaria del Patto è avvenuta sulla base dell'importo sottoscritto.

In tale voce è ricompreso, altresì, l'acconto d'imposta sul TFR in applicazione dell'art. 3, comma 211-213, L. 662/96 pari a lire 256.308; l'importo è stato oggetto di rivalutazione in base al coefficiente previsto per l'annualità di riferimento (C.M. 8.7.1997 n° 196/E).

**- RIMANENZE per LAVORI IN CORSO D'ESECUZIONE** £. 7.248.819.505

La variazione incrementativa di questa posta di bilancio, rispetto al 31.12.99 è di lire 5.161.059.654, ed è esposta al netto della svalutazione per le quote di cofinanziamento a carico della società.

Le attività per le quali si è proceduto a rilevare la quota-parte del progetto non coperto dagli enti finanziatori, riguardano la convenzione con la "Patto Territoriale dell'Agro Nocerino Sarnese SpA", e i due progetti di ricerca approvati con delibera del MURST n. 269 del 30.06.99, cluster C22, finanziati ai sensi della delibera CIPE del 29.12.95 per interventi di Programmazione Negoziata, così denominati: - Progetto n. 20 "Sperimentazione di processi per la creazione di relazioni sistematiche tra attori della filiera edilizia-ambiente e riadeguamento tecnologico delle imprese" e - Progetto n. 22 "Verifica dell'offerta e della domanda locale di innovazione ecocompatibile e impiego pilota di metodologie e strumenti di promozione e sostegno al trasferimento tecnologico e gestionale".

Gli importi accollatisi nell'esercizio 2000 sono stati:

* Svalutazione Patto Agro-Nocerino	£. 14.333.328
* Svalutazione CIPE-MURST AMBIENTE	£. 91.517.537
* Svalutazione CIPE-MURST EDILIZIA	£. 64.319.684

Si evidenzia che le svalutazioni di cui sopra, hanno immediatamente rettificato il valore della voce rimanenze al 31.12.00.

I decrementi rilevati in corrispondenza dei progetti VALAMB, Agrocheck, Leonardo e PASS BN Avviso 4/98, sono da ricollegarsi alla scadenza naturale delle fasi e/o al termine delle attività degli stessi.

Il significativo aumento del totale della voce rispetto all'anno precedente è diretta conseguenza del crescente ambito di operatività del PST impegnato, in qualità di attuatore per 18 percorsi formativi, sul Bando MURST di Alta Formazione, Avviso n. 31 del 6 febbraio

1999, oltre che per la fase avanzata dei progetti di ricerca e, in particolar modo, per Recent e Metodi e Strumenti.

Di seguito si espone un prospetto analitico comparato dello stato di avanzamento dei progetti rispetto all'anno precedente, accorpate per tipologia di attività: le variazioni intervenute risentono sia della conclusione e consegna di fasi dei progetti sia dell'incremento complessivo dei lavori.

	2000	1999	Variazioni
<b>Progetti MURST</b>			
DINNOB	1.078.540.708	611.005.147	467.535.561
VALAMB	810.546.035	895.275.005	-84.728.970
M & S SV	1.267.889.887	91.625.493	1.176.264.394
RECENT	685.472.830	32.748.355	652.724.475
FORMAZIONE	14.157.909	0	14.157.909
<b>Progetti di Ricerca</b>			
CIPE-AMBIENTE	183.438.641	0	183.438.641
-Svalutazione per cofin.to CIPE-AMBIENTE	-91.517.537	0	-91.517.537
CIPE-EDILIZIA	128.922.999	0	128.922.999
-Svalutazione per cofin.to CIPE-EDILIZIA	-64.319.684	0	-64.319.684
AGROCHECK	0	160.776.000	-160.776.000
<b>Progetti di Formazione *</b>			
ALTA FORMAZIONE	2.898.179.436	138.165.789	2.760.013.647
IFTS "E. CENNI"	27.660.658	9.757.970	17.902.688
IFTS "AMALFI"	32.267.681	5.271.957	26.995.724
LEONARDO-TRADNET	0	76.594.727	-76.594.727
PASS BN 4/98	0	10.281.356	-10.281.356
IFTS "WEB MANAGER"	3.982.902	0	3.982.902
GAL UFITA	93.384.072	0	93.384.072
<b>Progetti con Enti</b>			
PATTO AGRO-NOCERINO	143.333.278	62.508.947	80.824.331
-Svalutazione per cofin.to PATTO AGRO-N	-14.333.328	-6.250.895	-8.082.433
EDUCAZIONE AMBIENTALE	51.213.018	0	51.213.018
<b>Totale</b>	<b>7.248.819.405</b>	<b>2.087.759.851</b>	<b>5.161.059.554</b>

**CREDITI** £. 2.733.794.943

Complessivamente la voce "CREDITI" ha avuto un incremento, rispetto al 31.12.99, pari a lire 334.396.844.

- Crediti esigibili entro l'esercizio 2.253.790.782

La voce è così composta:

\* Crediti ordinari 103.701.000

\* Crediti relativi a fatture da emettere £. 1.041.136.857

\* Altri crediti £. 808.952.925

Gli importi più significativi della voce *Crediti ordinari* che caratterizzano il 31.12.00 sono prevalentemente costituiti dai crediti maturati nei confronti dei proponenti i progetti di Alta Formazione, quali la Provincia di Avellino per un importo di lire 146.250.000, relativamente al progetto di Alta Formazione Cod. 1744, e il Consorzio Italiano di Servizi per l'Agricoltura e l'Ambiente per lire 83.180.000, relativamente al progetto di Alta Formazione cod. 1761, crediti, già incassati nei primi mesi dell'anno.

La voce *Crediti relativi a fatture da emettere*, deriva essenzialmente dalla conclusione di alcune fasi dei progetti MURST, ed alla attesa fatturazione dei saldi relativi ai progetti Adapt-Treat, Tecos ed Horizon-Apollo per i quali è necessario attendere le verifiche amministrative-contabili degli enti finanziatori.

Gli *Altri crediti* riguardano prevalentemente il contributo deliberato per il progetto Agrocheck dalla Regione Campania sul POP - Piano operativo Plurifondo - misura ricerca 5.4.3 per lire 160.776.000, la parte residua del contributo per il progetto SIRIM per lire 128.454.300, il credito maturato per l'intervento agevolativo a valere sulla legge 488/92 per lire 109.905.999 e il credito vantato verso gli enti finanziatori del progetto Leonardo-Tradnet per lire 46.545.322.

La residua parte attiene all'acconto dell'Imposta Regionale sulle Attività Produttive (IRAP) per lire 60.898.000, all'iscrizione per lire 16.906.799, del credito maturato per la rilevazione delle imposte differite, mentre lire 94.762.369 riguardano note di credito di competenza dell'anno 2000 di cui gli importi più significativi afferiscono alla Sistemi Avanzati Srl, per lire 36.700.000, e al C.I.S.A., per lire 50.933.333: con entrambe si era proceduto ad una risoluzione dell'accordo contrattuale.

- Crediti esigibili oltre l'esercizio £. 480.004.161

La voce include, tra l'altro, i crediti per le anticipazioni corrisposte alla Fondazione Idis Onlus, per lire 110.725.000, alla CUEN srl, per lire 177.425.000, alla Cirio Ricerche SpA, per lire 7.809.375, e all'Università di Salerno, per lire 127.145.833, in qualità di terzi affidatari sui progetti di ricerca MURST, oltre ai depositi cauzionali per i contratti di utenze, ed il credito maturato verso la Regione Campania per il progetto di Formazione Continua, ancora in attesa di verifica finale.

Tutti i crediti innanzi esposti sono valutati al loro valore nominale coincidente con quello di presumibile realizzo.

**- ATTIVITA' FINANZIARIE** £. 1.500.599.569

La variazione decrementativa di questa posta è pari a Lit. 1.099.400.431, le attività finanziarie sono rappresentate da quote di fondo comune di investimento monetario, costituito cioè da titoli di Stato, in cui è stata investita la temporanea liquidità relativa alle anticipazioni ottenute dagli Enti, la voce presenta una diminuzione in quanto l'andata a regime dei progetti di ricerca MURST ha assorbito maggiori risorse finanziarie.



- DISPONIBILITA' LIQUIDE	£. 648.921.351
--------------------------	----------------

Questa voce comprende depositi bancari per lire 642.798.451, denaro in cassa per lire 450.900, nonché assegni bancari per lire 5.672.000.

I depositi bancari sono costituiti dalle disponibilità temporanee generate nell'ambito della gestione di tesoreria.

La variazione incrementativa netta di questa voce, rispetto al 31.12.99, è di lire 274.325.113.

- RISCOINTI ATTIVI	£. 60.012.754
--------------------	---------------

Essi afferiscono principalmente ai premi liquidati anticipatamente per la stipula delle garanzie fidejussorie richieste per i progetti in corso ed alla sottoscrizione di polizze assicurative per la copertura della responsabilità civile e dei rischi inerenti la sede e i beni della società.

- PATRIMONIO NETTO	£. 2.195.596.107
--------------------	------------------

La variazione incrementativa di tale voce è dovuto al positivo risultato d'esercizio 2000.

La composizione del Patrimonio Netto è la seguente:

1) Capitale Sociale	£. 2.500.000.000
rappresentato da n.250.000 azioni ordinarie da £ 10.000 cadauna	
2) Perdite esercizi precedenti	- £. 332.055.580
3) Utile d'esercizio	+ £. 27.651.687

- TRATTAMENTO FINE RAPPORTO LAVORO SUBORDINATO	£. 176.797.494
--	----------------

Questa voce di bilancio, oltre a comprendere l'incremento per la quota maturata nell'anno, considera le variazioni in diminuzione per la corresponsione delle indennità alla data di cessazione del rapporto di lavoro, così come disposto dall'art. 2120 del C.C. e dal CCNL.

Valore del fondo al 31.12.99	85.324.151
Indennità corrisposte nel 2000	- 2.487.294
Quota accantonata nell'anno 2000	93.960.637
<b>Valore del fondo al 31.12.2000</b>	<b>176.797.494</b>

Si precisa che il Conto economico, oltre alle quote accantonate di cui sopra, è stato interessato dal trattamento di fine rapporto maturato nell'esercizio e corrisposto ai lavoratori per i quali è cessato il rapporto di lavoro nel corso dell'anno. Il seguente prospetto espone le movimentazioni:

Quota accantonamenti dell'anno 2000	93.870.981
Trattamento maturato nell'esercizio e corrisposto	4.007.127
<b>Valore a C.E. al 31.12.2000</b>	<b>97.878.108</b>

La variazione netta incrementativa, di lire 91.473.340, è sostanzialmente dovuta all'aumento di unità di personale dipendente.

Il numero di dipendenti è espresso in tabella, secondo la media annuale:

Organico	1999 media	2000 media	In Forza al 31.12.1999	In Forza al 31.12.2000
Impiegati	26	43	37	43

- DEBITI	£. 10.841.149.136
----------	-------------------

- Debiti esigibili entro l'esercizio £ 6.542.343.813

la voce è così composta:

* Debiti verso Fornitori	£. 4.000.718.667
* Creditori Diversi	£. 90.626.873
* Clienti c/note di credito da emettere	£. 8.149.647
* Debiti v/borsisti	£. 543.650.452
* Debiti Tributari	£. 249.016.000
* Anticipazioni altri progetti in corso al 31.12.00	£. 1.560.046.166
* Debiti verso Istituti Previdenziali	£. 89.277.808
* Altri debiti	£. 858.200

La voce *Debiti verso Fornitori* comprende il costo per l'acquisizione di servizi e di prestazioni professionali necessari per la realizzazione delle attività.

La voce *Creditori Diversi* include, tra l'altro, la parte residuale e, quindi, ancora da corrispondere dei compensi degli organi societari ed il compenso previsto per la società di revisione, meglio specificati nel dettaglio del conto economico

La voce *Debiti Tributari* è così costituita:

Ritenute operate ai lav. autonomi	£. 27.861.000
Ritenute operate ai lav. dipendenti	£. 38.181.000
Ritenute operate assimilati lav. dipendenti	£. 27.057.000
Addizionale Regionale IRPEF	£. 6.000
Rit. Fiscali su collaboratori coordinati	£. 23.263.000
Irap competenza dell'esercizio	£. 132.648.000

La voce *Anticipazioni altri progetti* evidenzia l'impegno assunto per l'esecuzione delle commesse affidateci da alcuni Enti/società ed è così costituita:

Anticipazioni progetto I.F.T.S. "E. Cenni"	£. 5.600.000
Anticipazioni progetto I.F.T.S. "Amalfi"	£. 33.333.334
Anticipazioni progetti "Alta Formazione"	£. 1.520.884.972
Altre anticipazioni	£. 227.860

La voce *Debiti verso Istituti Previdenziali* comprende, tra l'altro, i debiti verso l'INPS, per lire 82.474.000, attinenti le competenze maturate nell'ultimo mese dell'anno, e l'INAIL per

lire 6.803.808, relativi ai contributi del personale dipendente e dei collaboratori coordinati e continuativi.

<i>Debiti esigibili oltre l'esercizio</i>	£	4.298.805.323
la voce è così composta:		
Anticipazioni progetto Metodi e Strumenti	£	.678.200.000
Anticipazioni progetto VALAMB	£	513.346.500
Anticipazioni progetto RECENT	£	735.425.000
Anticipazioni progetto DINNOS	£	491.175.000
Anticipazioni progetto Formazione Murst	£	517.058.823
Anticipazioni progetto Cipe-Ambiente	£	130.300.000
Anticipazioni progetto Cipe-Edilizia	£	233.300.000

La voce *Anticipazione per progetti* è riferita agli anticipi ottenuti dal San Paolo IMI SpA e dal Mediocredito Centrale Spa e rileva l'impegno da noi assunto per l'esecuzione delle commesse affidateci dal MURST per la realizzazione dei progetti di ricerca, si evidenzia che questa voce ha subito nell'anno una variazione decrementativa di lire 241.914.427 dovuta alla naturale scadenza delle fasi di progetto.

- RISCONTI PASSIVI	£	190.383.643
--------------------	---	-------------

Tale voce comprende la quota di contributo Legge 488/92 di competenza degli esercizi successivi, relativa agli investimenti per le sedi di Avellino e di Benevento, oltre all'importo di lire 84.000.000, per il risconto del credito d'imposta, di cui all'art. 5 della legge 449/97, per il rinvio al 31.12.2001 del contratto di ricerca in essere tra il PST e l'Università di Salerno - Dipartimento di Ingegneria Meccanica - per la costruzione di un prototipo di impianto di micro-cogenerazione.

#### CONTO ECONOMICO

- VALORE DELLA PRODUZIONE	£	9.260.472.101
---------------------------	---	---------------

La voce è così costituita:

* Prestazioni di servizi	£	3.651.361.829
* Variazione delle rimanenze per SAL e per Studi & Ricerche	£	5.161.059.654
* Contributi in conto esercizio:		
Contributo L. 449/97 art. 5	£	108.000.000
Altri contributi in c/esercizio	£	305.342.556
* Ricavi e proventi diversi		
Contributo in conto impianti L. 488/92	£	33.280.228

Rimborsi anticip. spese	£	1.333.330
Profitti da arrotondamenti attivi	£	42.866
Altri ricavi e proventi	£	51.638

La seguente tabella consente sia il raffronto con il precedente esercizio che la incidenza in percentuale delle singole voci che compongono il valore della produzione nell'anno.

	2000	%	1999	%
Prestazioni di servizi	3.651.361.829	39,43	4.345.070.320	85,28
Variazione delle rimanenze	5.161.059.654	55,73	369.522.513	7,36
Contributi in c/esercizio	413.342.556	4,46	355.748.942	6,98
Contributi in conto impianti	33.280.228	0,36	18.404.262	0,36
Ricavi diversi	1.427.834	0,02	6.085.357	0,12
<b>Totali</b>	<b>9.260.472.101</b>	<b>100</b>	<b>5.094.831.394</b>	<b>100</b>

- COSTO DELLA PRODUZIONE	£	9.147.075.604
--------------------------	---	---------------

La tabella seguente oltre ad analizzare la composizione, in termini assoluti e percentuali, delle macrovoci riportate in bilancio, ne permette il confronto con il precedente esercizio.

	2000	%	1999	%
Materiali di consumo	186.688.954	2,04	58.166.332	1,16
Servizi	5.235.704.341	57,24	3.572.369.776	71,19
Godimento di Beni	192.979.747	2,11	47.396.341	0,94
Personale	1.678.648.714	18,35	906.828.336	18,07
Ammortamenti	540.747.337	5,91	390.199.217	7,78
Oneri diversi di gestione	1.312.306.511	14,35	42.894.118	0,85
<b>Totali</b>	<b>9.147.075.604</b>	<b>100</b>	<b>5.017.854.120</b>	<b>100</b>

Come si evince dalla tabella riassuntiva il notevole incremento di ciascuna voce relativa al "Costo della Produzione" è diretta conseguenza dell'entrata a regime di tutti i contratti di ricerca stipulati con il MURST, oltre all'avvio delle attività formative dei progetti di Alta Formazione, dove il PST è individuato quale soggetto attuatore.

La voce "Materiali di consumo" registra un notevole aumento per la fornitura di materiali specifici richiesti per l'attuazione delle attività commissionate.

I costi per "Servizi" sono rappresentati da:

* <i>Prestazioni su acquisti</i>			
Spese di organizz. corsi e convegni	£.	45.456.817	
Lavori eseguiti da enti ed imprese:			
- commissionati su progetto	£	2.349.286.701	
- ricerche art. 5 L. 449/97	£	<u>180.000.000</u>	2.574.743.518
* <i>Manutenzioni e riparazioni</i>	£		23.287.650
* <i>Utenze</i>	£		87.735.508
* <i>Compensi professionali</i>			
Prestazioni tecniche	£.	50.691.000	
Traduzioni	£.	1.038.300	
Contributi Inps 10%	£.	27.114.737	
Rimborsi spese	£.	3.653.460	
Collaboratori	£.	755.848.003	
Collaboratori imponibili Irap	£.	704.370.889	
Docenze	£.	325.503.331	
Docenze imponibili Irap	£.	314.530.500	
Altri costi su collaboratori	£.	2.111.324	
Rimborsi spese imponibili irap	£.	<u>208.000</u>	£. 2.185.069.544
* <i>Viaggi e Trasporti</i>	£.		77.807.394
* <i>Assicurazioni</i>	£.		56.472.950
* <i>Costi Amministrativi Generali</i>	£.		204.041.607
* <i>Spese di promozione e Rappresentanza</i>	£.		26.546.170

Per una più completa informativa, specifichiamo quanto segue:

- L'incremento della voce "Prestazioni su acquisti" è da ricondursi all'affidamento a terzi di consulenze tecniche specialistiche acquisite per il raggiungimento degli obiettivi previsti dalle fasi dei progetti di ricerca MURST, così come previsto dai capitolati tecnici. Tale incremento ha coinvolto prevalentemente l'Università di Salerno e l'Università del Sannio, per ricerche ad esse commissionate.
- Le diminuzioni delle voci "Manutenzioni e riparazioni" e "Utenze" sono collegate alle migliori condizioni ottenute dai fornitori, soprattutto per quanto attiene alle utenze telefoniche, le quali hanno determinato un significativo risparmio economico;
- La variazione in aumento della voce "Assicurazioni" è strettamente legata all'incidenza dei premi fidejussori versati per garantire le anticipazioni ottenute dagli Enti Erogatori.
- Il sostanzioso incremento della voce "Compensi Professionali" è da attribuire ad incarichi di consulenza e di docenza affidati a professionisti per lo sviluppo di nuove attività e per

far fronte alla crescente richiesta di profili specifici nell'ambito dei progetti di ricerca e formazione.

- Nella voce "Costi Amministrativi Generali" sono ricompresi tra l'altro, i compensi stabiliti per gli organi societari ed il compenso previsto per la società di revisione, come meglio specificato nella tabella sottostante:

Descrizione	Importo
Amministratori	62.100.000
Sindaci	21.300.000
Comitato Tecnico Scientifico	1.800.000
Società di Revisione	18.000.000
<b>Totali</b>	<b>103.200.000</b>

I costi per "Godimento di Beni" includono, oltre i fitti di competenza dell'anno, il nolo di attrezzature specifiche per le esigenze logistiche dei corsi di formazione professionale e dei progetti di ricerca. Si evidenzia che nel corso del corrente anno si è giunti alla definizione del canone di locazione dovuto per i locali siti al piano rialzato dell'edificio ove ha sede il Polo di Salerno ed i locali del Polo di Ariano Irpino. Avendo avuto certezza dell'importo dei fitti dovuti, rispettivamente al Comune di Salerno e al Comune di Ariano Irpino, si sono potuti, anche ai sensi dell'art. 75 del D. Lgs. 917/86, iscrivere le annualità 1998-1999.

I costi del "Personale" includono tutti gli oneri afferenti il personale dipendente sostenuti per l'esercizio 2000.

La voce "Ammortamenti" include le quote di costo di ammortamento per i beni materiali ed immateriali calcolate secondo le aliquote ed i criteri indicati in ogni singola voce commentata in precedenza.

Gli "Oneri diversi di Gestione" includono, tra l'altro lo stralcio del credito verso il Consorzio Conserve Campania, per un importo di lire 5.000.000, viste le difficoltà del recupero; la rilevazione dell'importo di lire 13.500.000 riconosciuti al Comune di Ariano Irpino per l'utilizzo, nell'anno precedente, di attrezzature presenti nella sede; e la contabilizzazione della sopravvenienza passiva per il furto di una videocamera e di un videoregistratore, pari a lire 6.544.000. In questa macro-voce trovano la loro naturale esposizione le "borse di studio" corrisposte ai formandi impegnati sulle attività dei progetti di Alta formazione. L'importo delle indennità è pari a lire 1.255.794.670.

<b>- PROVENTI ED ONERI FINANZIARI</b>	<b>£. 48.036.456</b>
---------------------------------------	----------------------

Il conto accoglie tutti i proventi e gli oneri finanziari di competenza dell'esercizio. Di seguito si riporta in tabella il dettaglio dei proventi comparato con il precedente periodo.

Proventi	Saldo al 31.12.2000	Saldo al 31.12.1999	Variazioni (+/-)
Interessi attivi bancari	11.619.243	11.204.924	+ 414.319
Interessi attivi CCT	-	1.412.629	-1.412.629
Interessi attivi BTP	-	3.452.273	-3.452.273
Plusv. Fondi comuni	43.820.298	102.454.247	-58.633.949
Altri proventi finanziari	9.068	7.707	+ 1.361
<b>Totale Proventi</b>	<b>55.448.609</b>	<b>118.531.780</b>	<b>-63.083.171</b>

Inoltre, il saldo dei proventi finanziari subisce una ulteriore variazione in diminuzione anche per i seguenti oneri:

Oneri	Saldo al 31.12.2000	Saldo al 31.12.1999	Variazioni (+/-)
Interessi Passivi Bancari	97.221	1.132.975	+ 1.035.754
Interessi di Mora	433.343	59.711	-373.632
Spese Bancarie	6.881.589	5.190.152	-1.691.437
<b>Totale Oneri</b>	<b>7.412.153</b>	<b>6.382.838</b>	<b>-1.029.315</b>

**- RETTIFICHE DI VALORE ATTIVITA' FINANZIARIE** - £. 53.569

Abbiamo provveduto a svalutare la nostra partecipazione al Consorzio A.I.D.A. di un quinto della perdita d'esercizio subita da questo consorzio, avendo sottoscritto il 20% del fondo Consortile.

**- PROVENTI ED ONERI STRAORDINARI** £. 12.218.537

La voce riguarda principalmente le sopravvenienze attive costituite da un errato calcolo dell'imposta regionale sulle attività produttive, per lire 7.201.413; da un errore materiale di imputazione dei compensi del C.d.A. per l'anno 1999, per lire 2.700.000 e per la rilevazione del contributo L.488/92 maturato sui cespiti ammortizzabili della sede di Avellino, ma relativi agli anni precedenti.

**- IMPOSTE SUL REDDITO D'ESERCIZIO** £. 145.946.234

La voce si riferisce all'accantonamento dell'Imposta Regionale sulle Attività Produttive (IRAP) di competenza dell'esercizio, per l'importo di lire 132.648.000 e alla determinazione delle imposte differite, sulla base del principio contabile n. 25 dei Consigli Nazionali dei Dottori Commercialisti e dei Ragionieri, per l'importo di lire 13.298.234.

Si evidenzia che non è stata rilevata l'IRPEG in quanto seppure il risultato d'esercizio rileva un utile civilistico, il riporto delle perdite fiscali precedenti, consente alla società di non effettuare versamenti relativi all'imposta.

## NOTE FINALI

Anche quest'anno si presenta ai soci un bilancio positivo sia in termini di accrescimento delle attività che di risultato d'esercizio. Ma il dato maggiormente positivo dell'esercizio 2000 è costituito dalla dimostrata capacità del Parco di sostenere "in proprio" investimenti in ricerca e sviluppo.

Nel corso della lettura della presente nota integrativa, alla voce "Rimanenze per lavori in corso di esecuzione", abbiamo avuto modo di soffermarci sull'accollo per lire 170.170.549 della quota di cofinanziamento di alcuni progetti, ora vorremmo evidenziare l'investimento interamente a carico dell'esercizio 2000, per le ricerche commissionate al Dipartimento di Scienze della Comunicazione della facoltà di Lettere e Filosofia (UNISA) sul tema "Prototipi di sistemi di comunicazione esterna per imprese ed Enti" e al Dipartimento di Ricerche Aziendali della facoltà di Economia e Commercio (UNISA) sul tema "Ricerca per lo sviluppo e l'implementazione di nuovi modelli organizzativi per il Parco Scientifico e Tecnologico di Salerno e delle aree interne della Campania".

Entrambe queste ricerche, per un valore complessivo di lire 180.000.000, solo in parte finanziate dall'art. 5 L. 449/97, hanno un valore strategico: esse sono, infatti, prodromiche al riconoscimento del Parco come laboratorio di ricerca ex L. 46/82 e all'ottenimento della certificazione di qualità, procedura che si completerà entro la fine di giugno 2001.

I vantaggi che deriveranno al Parco dal riconoscimento quale laboratorio di ricerca da parte del Ministero dell'Università e della Ricerca Scientifica e Tecnologica, consentiranno di potenziare la nostra capacità di sviluppo delle attività scientifiche e di aumentare la competitività della nostra offerta sul mercato.

Nell'auspicio, quindi, di poter confermare e migliorare già nel corrente anno i positivi risultati ottenuti, invitiamo l'Assemblea dei Soci a destinare l'utile d'esercizio a copertura delle perdite pregresse.

Il Consiglio di Amministrazione



**BILANCIO D'ESERCIZIO**

- **STATO PATRIMONIALE E CONTI D'ORDINE**
- **CONTO ECONOMICO**
- **NOTA INTEGRATIVA**

STATO PATRIMONIALE ATTIVO		31.12.2000	31.12.1999
<b>A CREDITI V/SOCI PER VERSAMENTI ANCORA DOVUTI</b>		0	0
<b>B IMMOBILIZZAZIONI</b>			
<b>I IMMOBILIZZAZIONI IMMATERIALI</b>			
1) Costi di impianto e di ampliamento		0	0
2) Costi di ricerca, di sviluppo e di pubblicità		0	0
3) Diritti di brevetto e di utilizzazione opere dell'ingegno		0	0
4) Marchi, concessioni e diritti simili		0	0
5) Avviamento		0	0
6) Immobilizzazioni in corso e acconti		0	0
totale immobilizzazioni immateriali		0	0
<b>II IMMOBILIZZAZIONI MATERIALI</b>			
1) Terreni e fabbricati		0	0
2) Impianti e macchinari		0	0
3) Attrezzature industriali e commerciali		0	0
4) Altri beni		0	0
5) Immobilizzazioni in corso e acconti		0	0
totale immobilizzazioni materiali		0	0
<b>III IMMOBILIZZAZIONI FINANZIARIE</b>			
1) Partecipazioni in imprese controllate, collegate, altre		0	0
2) Crediti v/imprese controllate, collegate, controllanti ed altri		0	0
3) Altri titoli		0	0
4) Azioni proprie		0	0
totale immobilizzazioni finanziarie		0	0
totale immobilizzazioni		0	0
<b>C ATTIVO CIRCOLANTE</b>			
<b>I RIMANENZE</b>			
1) Materie prime, sussidiarie e di consumo		0	0
2) Prodotti in corso di lavorazione e semilavorati		0	0
3) Lavori in corso su ordinazione		954.040.000	0
4) Prodotti finiti e merci		0	0
5) Acconti		0	0
totale rimanenze		954.040.000	0
<b>II CREDITI</b>			
1) Verso Clienti entro i 12 mesi		914.860.255	1.293.372.467
2) Verso imprese controllate, collegate, controllanti		0	0
3) Verso altri entro i 12 mesi			
a Crediti per Anticipi a Fornitori		22.421.480	603.063.000
b Crediti V/Personale		73.123.180	75.092.064
c M.U.R.S.T. art. 4 comma 2 D.M. 305/98		10.317.857.416	2.700.159.797
d Erario C.L.V.A.		59.766.127.932	50.402.396.433
e Polizze CAR Appalti		46.910.186	109.667.258
f Fatture da emettere v/ENTI		0	308.102.612
g crediti diversi a breve		74.026.334	149.783.667
4) Verso altri oltre i 12 mesi			
a Crediti per Dep. Cauzionali		81.778.870	31.724.620
b Erario ed Enti C/diversi		4.262.750.398	4.066.580.493
c Crediti verso UE per ricerche		848.888.269	900.342.135
totale crediti		76.408.744.320	60.640.284.546

STATO PATRIMONIALE ATTIVO		31.12.2000	31.12.1999
<b>III ATTIVITA' FINANZIARIE NON IMMOBILIZZATE</b>			
1) Partecipazioni in imprese controllate, collegate		0	0
2) Altre partecipazioni		0	0
3) Azioni proprie		0	0
4) Altri titoli (Crediti v/banche per FcT)		79.201.919.390	88.389.855.362
totale attività finanziarie		79.201.919.390	88.389.855.362
<b>IV DISPONIBILITA' LIQUIDE</b>			
1) Depositi bancari e postali		49.181.615.811	42.098.122.937
3) Assegni		1.707.800	590.769.011
4) Denari e valori in cassa		0	5.288.450
totale disponibilità liquide		49.183.323.611	42.694.180.398
totale attivo circolante		205.748.027.321	191.724.320.306
<b>RATEI E RISCONTI</b>			
1) Ratei		876.160.053	1.530.469.385
2) Risconti		150.349.608	170.127.793
totale ratei e risconti		1.026.509.661	1.700.597.178
totale attivo		206.774.536.982	193.424.917.484

<b>STATO PATRIMONIALE PASSIVO</b>		<b>31.12.2000</b>	<b>31.12.1999</b>
<b>A PATRIMONIO NETTO</b>			
I Capitale Sociale		1.907.500.000	1.907.500.000
II Sovapprezzo Azioni		17.500.000	17.500.000
III Riserva di rivalutazione		0	0
IV Riserva legale		416.336.690	416.336.690
V Riserva per Azioni proprie in portafoglio		0	0
VI Riserve statutarie		0	0
VII Altre riserve		0	0
1) Fondo stile da reinsediare		0	0
2) Fondo Rivalutazioni credito PRORA legge 23/93		53.184.910.182	47.259.439.121
VIII Utili portati a nuovo		0	0
IX Utile di esercizio		7.055.893.482	5.925.471.061
<b>totale patrimonio netto</b>		<b>62.582.140.754</b>	<b>55.526.246.872</b>
<b>B FONDI PER RISCHI ED ONERI</b>			
1) Fondi trattamento quinquennale e obbligati simili		0	0
2) Fondi per impegni e rischi leasing		338.353.222	363.353.222
3) Altri accantonamenti		433.202.428	277.651.042
a) Ferie non godute		771.555.650	641.004.366
<b>totale fondi per rischi ed oneri</b>		<b>1.543.111.300</b>	<b>1.282.008.630</b>
<b>C TRATTAMENTO FINE RAPPORTO LAVORO SUBORDINATO</b>			
		5.970.430.828	5.459.991.064
<b>D DEBITI ENTRO I 12 MESI</b>			
1) Obbligazioni		0	0
2) Obbligazioni convertibili		0	0
3) Debiti verso banche		0	0
4) Debiti verso altri finanziatori		0	0
5) Accenti		0	0
6) Debiti verso fornitori		19.157.220.531	13.808.206.588
7) Debiti da titoli di credito		0	0
8) Debiti verso Imprese controllate, collegate, controllanti		0	0
9) Debiti tributari		695.717.584	741.849.469
10) Debiti tributari di previdenza, sicurezza sociale		762.176.601	749.990.946
11) Debiti Diversi		515.784.414	1.356.373.660
12) Debiti verso dipendenti		440.352.154	430.824.701
<b>totale debiti entro i 12 mesi</b>		<b>21.571.251.288</b>	<b>17.087.245.364</b>
<b>DEBITI OLTRE I 12 MESI ed ENTRO I 4 ANNI</b>			
1) Debiti verso per Contributo art. 4 comma 1 D.M. 305/98		12.628.655.829	20.612.098.841
2) Debito verso per Contributo PWT/Selezione		30.213.099.992	27.770.000.000
3) Debito verso per Contributo MURST per PWT/Selezione		71.490.900.000	65.704.000.000
4) Accenti UE per ricerche		1.444.132.363	530.556.842
<b>totale debiti oltre i 12 mesi</b>		<b>115.777.388.184</b>	<b>114.632.685.683</b>
<b>totale debiti</b>		<b>137.348.639.472</b>	<b>131.709.901.047</b>
<b>RATEI E RISCONTI</b>			
1) Ratei		64.560.968	41.134.819
2) Risconti		37.209.310	46.638.478
<b>totale ratei e risconti</b>		<b>101.770.278</b>	<b>87.773.297</b>
<b>totale passivo</b>		<b>144.192.396.228</b>	<b>137.898.670.612</b>
<b>totale Patrimonio netto e Passivo</b>		<b>206.774.536.982</b>	<b>193.424.917.484</b>

<b>STATO PATRIMONIALE CONTI D'ORDINE</b>		<b>31.12.2000</b>	<b>31.12.1999</b>
<b>H CONTI D'ORDINE</b>			
<b>I PRORA art. 4 comma 1 D.M. 305/98</b>			
1) Progetti PRORA art. 4 comma 1 D.M. 305/98		406.731.980.120	360.942.685.318
2) Impegni PRORA art. 4 comma 1 D.M. 305/98		37.383.563.884	70.091.758.273
<b>totale PRORA art. 4 comma 1 D.M. 305/98</b>		<b>444.115.544.004</b>	<b>431.034.443.591</b>
<b>II IMPEGNI DIVERSI, GARANZIE E CAUZIONI</b>			
1) Impegni e Depositi		0	0
2) Contatti e Depositi e Cauzioni		48.852.233.685	48.251.482.916
<b>totale impegni</b>		<b>48.852.233.685</b>	<b>48.251.482.916</b>
<b>III TERZI PER BENI IN LEASING</b>			
1) Beni in Leasing		25.856.880	6.925.000
<b>totale Terzi</b>		<b>25.856.880</b>	<b>6.925.000</b>
<b>IV IMMOB. DA RICERCA/GESTIONE/ROGGE 23/93</b>			
1) Marchi/Brevetti e Diritti d'Invenzione		26.160.000	26.160.000
2) Immobilizzazioni materiali		896.331.881	818.511.039
3) Immobilizzazioni immateriali		493.660.229	420.847.586
4) Immobilizzazioni finanziarie		0	0
<b>totale Invest.</b>		<b>1.416.152.110</b>	<b>1.365.518.625</b>
<b>totale Conti d'Ordine</b>		<b>494.409.786.679</b>	<b>480.560.370.132</b>

CONTO ECONOMICO		31.12.2000	31.12.1999
<b>A VALORE DELLA PRODUZIONE</b>			
1) Ricavi delle vendite e delle prestazioni			
a) Prestazioni di Ricerca	950.736.012	2.326.269.814	
b) Prestazioni di ricerca in corso	0	1.066.969.355	
c) Prestazioni art. 4 comma 1 D.M. 30/98	0	0	
2) Variazioni delle rimanenze di prodotti in corso di lavorazione, accantonati e finiti	0	0	
3) Variazione dei lavori in corso in ordinazione	954.040.000	0	
4) Incrementi di immobilizzazioni per lavori interni	0	0	
5) Altri ricavi e proventi, con separata indicazione dei contributi in conto esercizio			
a) Contributo art. 4 comma 2 D.M. 30/98	34.317.857.416	30.946.193.149	
<b>totale valore della produzione (A)</b>	<b>36.222.633.428</b>	<b>34.339.432.318</b>	
<b>B COSTI DELLA PRODUZIONE</b>			
6) Per materie prime, sussidiarie, di consumo e di merci	1.411.937.212	1.048.740.582	
7) Per servizi			
a) Forniture	2.241.577.952	1.360.788.703	
b) Prestazioni da terzi	4.621.055.285	3.567.799.943	
c) Autotrasporti	645.129.509	516.621.856	
d) CONTRIBUTI/COMMISSIONI PRO.RA.	243.000.000	260.296.780	
e) Ammortamenti e svalutazioni	550.531.877	494.459.502	
f) Costo del Cassaforte Scientifico	66.389.434	4.371.700	
g) Servizi diversi	1.486.258.528	1.510.884.090	
8) Per godimento di beni di terzi	620.461.325	595.633.283	
9) Per il personale			
a) Salari e stipendi	15.164.155.056	15.083.143.027	
b) oneri sociali e fiscalizzazione	-253.485.002	-655.386.474	
c) Oneri sociali	5.009.731.881	5.035.629.985	
d) Trattamento fine rapporto	1.163.564.272	1.047.889.334	
e) Trattamento di quiescenza e simili	0	0	
f) Ricerca, addebiamento e formazione	205.652.330	105.055.877	
g) Altri costi	452.655.107	460.584.349	
10) Ammortamenti e svalutazioni			
a) Amm. su immobiliz. immateriali	0	0	
b) Amm. su immobiliz. materiali	0	0	
c) Altre svalutazioni delle immobilizzazioni	0	0	
d) Svalutazione crediti compresi nell'attivo circolante e delle disponibilità liquide	0	0	
11) Variazioni delle rimanenze di materie prime, sussidiarie, di consumo e di merci	0	0	
12) Accantonamenti per rischi	0	0	
13) Altri accantonamenti			
a) Ferie non godute	200.188.462	0	
b) Occlusione caschi	0	0	
14) Oneri diversi di gestione			
a) Oneri tributari	111.115.564	117.286.708	
b) Altre svalutazioni delle immobilizzazioni	0	0	
c) Prestazioni art. 4 comma 1 D.M. 30/98	0	0	
<b>totale costi della produzione (B)</b>	<b>33.939.918.792</b>	<b>30.562.799.245</b>	
<b>Differenza tra valore e costi della produzione (A-B)</b>	<b>2.282.714.636</b>	<b>3.776.633.073</b>	
<b>C PROVENTI E ONERI FINANZIARI</b>			
15) Proventi da partecipazione	0	0	
16) Altri proventi finanziari			
a) da crediti e titoli iscritti nelle immobilizzazioni	0	0	
b) da titoli F.C.T.	4.452.295.737	1.103.349.567	
c) proventi da c/c bancari	673.481.470	754.256.383	
d) proventi diversi dai precedenti	37.240.921	56.008.246	
17) Interessi ed altri oneri finanziari	-320.693.383	-277.694.009	
<b>totale proventi ed oneri finanziari (C)</b>	<b>4.842.324.745</b>	<b>1.635.920.187</b>	

CONTO ECONOMICO		31.12.2000	31.12.1999
<b>D RETTIFICHE DI VALORE DELLE ATTIVITA' FINANZIARIE</b>			
18) Rivalutazioni			
a) di partecipazioni	0	0	
b) di immobilizzazioni finanziarie	0	0	
c) di titoli iscritti nell'attivo circolante	0	0	
19) Svalutazioni			
a) di partecipazioni	0	0	
b) di immobilizzazioni finanziarie	0	0	
c) di titoli iscritti nell'attivo circolante	0	0	
<b>totale rettifiche di valore di attività finanziarie (D)</b>	<b>0</b>	<b>0</b>	
<b>E PROVENTI E ONERI STRAORDINARI</b>			
20) Proventi, con separata indicazione della pluralità di alienazione	69.052.723	762.830.361	
21) Oneri, con separata indicazione della pluralità di alienazione e delle imposte relative a esercizi precedenti	-57.245.241	-105.699.895	
<b>totale proventi ed oneri straordinari (E)</b>	<b>11.807.482</b>	<b>657.130.466</b>	
<b>Risultato prima delle imposte (A-B +/- C +/- D +/- E)</b>	<b>7.136.846.063</b>	<b>6.069.683.726</b>	
22) IMPOSTE SUL REDDITO DELL'ESERCIZIO	80.952.981	144.212.665	
26) UTILE DI ESERCIZIO	7.055.893.882	5.925.471.061	



---

**Allegato L**

***Usufrutto***

# Regione Campania

Settore Demanio e Patrimonio  
Servizio Patrimonio

Consistenza del Patrimonio  
anno 2000

*Allegato L - Fabbricati*

Provincia:	CE	Comune:	Capua	Indirizzo:	Largo Porta Napoli				
	Partita:	1306	Sezione:		Foglio:	52/7	Particella:	823	
		Sub:	B	Cat.:		Rendita catastale:			
	Condizione giuridica:	Patrimoniale indisponibile		Consistenza:	vani 1	Destinazione d'uso:		Valore:	
	Scheda n°:	25	Note 1:					Reddito	
Provincia:	CE	Comune:	Capua	Indirizzo:	Via Gran Maestrato di S. Lazzaro				
	Partita:	1	Sezione:		Foglio:	52	Particella:	699	
		Sub:	I	Cat.:		Rendita catastale:			
	Condizione giuridica:	Patrimoniale indisponibile		Consistenza:		Destinazione d'uso:		Valore:	
	Scheda n°:	28	Note 1:	- il canone include quello della scheda n° 31				Reddito	14.400.000
Provincia:	CE	Comune:	Capua	Indirizzo:	Via Gran Maestrato di S.Lazzaro				
	Partita:	1	Sezione:		Foglio:	52	Particella:	699	
		Sub:	F	Cat.:		Rendita catastale:			
	Condizione giuridica:	Patrimoniale indisponibile		Consistenza:		Destinazione d'uso:		Valore:	
	Scheda n°:	27	Note 1:	- il canone è incluso in quello della scheda n° 26				Reddito	
Provincia:	CE	Comune:	Capua	Indirizzo:	Largo Porta Napoli p.t.n° 1				
	Partita:	1306	Sezione:		Foglio:	52/7	Particella:	823	
		Sub:	A	Cat.:	C/2	Rendita catastale:			
	Condizione giuridica:	Patrimoniale indisponibile		Consistenza:	vani 1	Destinazione d'uso:	Deposito	Valore:	
	Scheda n°:	16	Note 1:					Reddito	1.121.400
Provincia:	CE	Comune:	Capua	Indirizzo:	Largo Porta Napoli n.21				
	Partita:		Sezione:		Foglio:	52/7	Particella:	700	
		Sub:	B	Cat.:	C/1	Rendita catastale:			
	Condizione giuridica:	Patrimoniale indisponibile		Consistenza:	vani 1	Destinazione d'uso:	Chiosco	Valore:	
	Scheda n°:	17	Note 1:					Reddito	1.056.000
Provincia:	CE	Comune:	Capua	Indirizzo:	Largo Porta Napoli p.t.				
	Partita:		Sezione:		Foglio:	52	Particella:	700 p	
		Sub:	E	Cat.:	C/3	Rendita catastale:			
	Condizione giuridica:	Patrimoniale indisponibile		Consistenza:	vani 1	Destinazione d'uso:	Officina	Valore:	
	Scheda n°:	15	Note 1:					Reddito	600.000

# Regione Campania

Settore Demanio e Patrimonio  
Servizio Patrimonio

Consistenza del Patrimonio  
anno 2000

*Allegato L - Fabbricati*

Provincia:	<input type="text" value="CE"/>	Comune:	<input type="text" value="Capua"/>	Indirizzo:	<input type="text" value="Via Gran Maestrato di S Lazzaro"/>									
	Partita:	<input type="text" value="1"/>	Sezione:	<input type="text"/>	Foglio:	<input type="text" value="52"/>	Particella:	<input type="text" value="699"/>	Sub:	<input type="text" value="B"/>	Cat.:	<input type="text" value="C/2"/>	Rendita catastale:	<input type="text"/>
	Condizione giuridica:	<input type="text" value="Patrimoniale indisponibile"/>		Consistenza:	<input type="text" value="vani 1"/>	Destinazione d'uso:	<input type="text" value="Deposito"/>	Valore:	<input type="text"/>					
	Scheda n°:	<input type="text" value="13"/>	Note 1:	<input type="text" value="- il canone è incluso in quello della scheda n° 12"/>							Reddito	<input type="text"/>		
Provincia:	<input type="text" value="CE"/>	Comune:	<input type="text" value="Capua"/>	Indirizzo:	<input type="text" value="Via Appia n.1/2 p.t."/>									
	Partita:	<input type="text"/>	Sezione:	<input type="text"/>	Foglio:	<input type="text" value="52"/>	Particella:	<input type="text" value="700 p"/>	Sub:	<input type="text" value="C"/>	Cat.:	<input type="text" value="C/1"/>	Rendita catastale:	<input type="text"/>
	Condizione giuridica:	<input type="text" value="Patrimoniale indisponibile"/>		Consistenza:	<input type="text"/>	Destinazione d'uso:	<input type="text" value="Deposito"/>	Valore:	<input type="text"/>					
	Scheda n°:	<input type="text" value="14"/>	Note 1:	<input type="text"/>							Reddito	<input type="text" value="426.400"/>		
Provincia:	<input type="text" value="CE"/>	Comune:	<input type="text" value="Capua"/>	Indirizzo:	<input type="text" value="Via Gran Maestrato di S Lazzaro"/>									
	Partita:	<input type="text" value="1"/>	Sezione:	<input type="text"/>	Foglio:	<input type="text" value="52"/>	Particella:	<input type="text" value="699"/>	Sub:	<input type="text" value="A"/>	Cat.:	<input type="text" value="C/2"/>	Rendita catastale:	<input type="text"/>
	Condizione giuridica:	<input type="text" value="Patrimoniale indisponibile"/>		Consistenza:	<input type="text" value="vani 1"/>	Destinazione d'uso:	<input type="text" value="Appartamento"/>	Valore:	<input type="text"/>					
	Scheda n°:	<input type="text" value="12"/>	Note 1:	<input type="text" value="- il canone include quello delle schede n° 13 - 22 - 29 e 30"/>							Reddito	<input type="text" value="8.343.000"/>		
Provincia:	<input type="text" value="CE"/>	Comune:	<input type="text" value="Capua"/>	Indirizzo:	<input type="text" value="Via Gran Maestrato di S Lazzaro"/>									
	Partita:	<input type="text" value="1"/>	Sezione:	<input type="text"/>	Foglio:	<input type="text" value="52"/>	Particella:	<input type="text" value="699"/>	Sub:	<input type="text" value="C"/>	Cat.:	<input type="text"/>	Rendita catastale:	<input type="text"/>
	Condizione giuridica:	<input type="text" value="Patrimoniale indisponibile"/>		Consistenza:	<input type="text" value="vani 1"/>	Destinazione d'uso:	<input type="text"/>	Valore:	<input type="text"/>					
	Scheda n°:	<input type="text" value="22"/>	Note 1:	<input type="text" value="- il canone è incluso in quello della scheda n° 12"/>							Reddito	<input type="text"/>		
Provincia:	<input type="text" value="CE"/>	Comune:	<input type="text" value="Capua"/>	Indirizzo:	<input type="text" value="Via Gran Maestrato di S Lazzaro"/>									
	Partita:	<input type="text" value="1"/>	Sezione:	<input type="text"/>	Foglio:	<input type="text" value="52"/>	Particella:	<input type="text" value="699"/>	Sub:	<input type="text" value="D"/>	Cat.:	<input type="text"/>	Rendita catastale:	<input type="text"/>
	Condizione giuridica:	<input type="text" value="Patrimoniale indisponibile"/>		Consistenza:	<input type="text" value="vani 1"/>	Destinazione d'uso:	<input type="text"/>	Valore:	<input type="text"/>					
	Scheda n°:	<input type="text" value="23"/>	Note 1:	<input type="text"/>							Reddito	<input type="text"/>		
Provincia:	<input type="text" value="CE"/>	Comune:	<input type="text" value="Capua"/>	Indirizzo:	<input type="text" value="Via Gran Maestrato di S. Lazzaro"/>									
	Partita:	<input type="text" value="1"/>	Sezione:	<input type="text"/>	Foglio:	<input type="text" value="52"/>	Particella:	<input type="text" value="699"/>	Sub:	<input type="text" value="G"/>	Cat.:	<input type="text"/>	Rendita catastale:	<input type="text"/>
	Condizione giuridica:	<input type="text" value="Patrimoniale indisponibile"/>		Consistenza:	<input type="text" value="vani 1"/>	Destinazione d'uso:	<input type="text"/>	Valore:	<input type="text"/>					
	Scheda n°:	<input type="text" value="29"/>	Note 1:	<input type="text" value="- il canone è incluso in quello della scheda n° 12"/>							Reddito	<input type="text"/>		
Provincia:	<input type="text" value="CE"/>	Comune:	<input type="text" value="Capua"/>	Indirizzo:	<input type="text" value="Via Gran Maestrato di S.Lazzaro"/>									
	Partita:	<input type="text" value="1"/>	Sezione:	<input type="text"/>	Foglio:	<input type="text" value="52"/>	Particella:	<input type="text" value="699"/>	Sub:	<input type="text" value="A"/>	Cat.:	<input type="text"/>	Rendita catastale:	<input type="text"/>
	Condizione giuridica:	<input type="text" value="Patrimoniale indisponibile"/>		Consistenza:	<input type="text" value="vani 1"/>	Destinazione d'uso:	<input type="text"/>	Valore:	<input type="text"/>					
	Scheda n°:	<input type="text" value="30"/>	Note 1:	<input type="text" value="- il canone è incluso in quello della scheda n° 12"/>							Reddito	<input type="text"/>		

# Regione Campania

Settore Demanio e Patrimonio  
Servizio Patrimonio

Consistenza del Patrimonio  
anno 2000

*Allegato L - Fabbricati*

Provincia:	CE	Comune:	Capua	Indirizzo:	Via Gran Maestrato di S.Lazzaro									
	Partita:	1	Sezione:		Foglio:	52	Particella:	699	Sub:	L	Cat.:		Rendita catastale:	
	Condizione giuridica:	Patrimoniale indisponibile		Consistenza:		Destinazione d'uso:		Valore:						
	Scheda n°:	31	Note 1:	- il canone è incluso in quello della scheda n° 28							Reddito			
Provincia:	CE	Comune:	Capua	Indirizzo:	Via S Caterina									
	Partita:	1306	Sezione:		Foglio:	52	Particella:	828	Sub:	B	Cat.:		Rendita catastale:	
	Condizione giuridica:	Patrimoniale indisponibile		Consistenza:	vani 1	Destinazione d'uso:		Valore:						
	Scheda n°:	24	Note 1:							Reddito				
Provincia:	CE	Comune:	Capua	Indirizzo:	Via S. Caterina									
	Partita:	256	Sezione:		Foglio:	52	Particella:	1214	Sub:	B	Cat.:		Rendita catastale:	
	Condizione giuridica:	Patrimoniale indisponibile		Consistenza:	vani 1	Destinazione d'uso:		Valore:						
	Scheda n°:	19	Note 1:							Reddito	100.000			
Provincia:	CE	Comune:	Capua	Indirizzo:	Via S. Caterina									
	Partita:	256	Sezione:		Foglio:	52	Particella:	1214	Sub:	K	Cat.:		Rendita catastale:	
	Condizione giuridica:	Patrimoniale indisponibile		Consistenza:		Destinazione d'uso:	Deposito	Valore:						
	Scheda n°:	20	Note 1:							Reddito	1.228.800			
Provincia:	CE	Comune:	Capua	Indirizzo:	Via S. Caterina									
	Partita:	1306	Sezione:		Foglio:	52/1	Particella:	828	Sub:	C	Cat.:		Rendita catastale:	
	Condizione giuridica:	Patrimoniale indisponibile		Consistenza:	vani 1	Destinazione d'uso:		Valore:						
	Scheda n°:	21	Note 1:							Reddito	274.400			
Provincia:	CE	Comune:	Capua	Indirizzo:	Via S.Caterina									
	Partita:	1306	Sezione:		Foglio:	52	Particella:	828	Sub:	A	Cat.:		Rendita catastale:	
	Condizione giuridica:	Patrimoniale indisponibile		Consistenza:	vani 1	Destinazione d'uso:		Valore:						
	Scheda n°:	18	Note 1:							Reddito				
Provincia:	CE	Comune:	Caserta	Indirizzo:	Via Gran Maestrato di S. Lazzaro									
	Partita:	1	Sezione:		Foglio:	52	Particella:	699	Sub:	E	Cat.:		Rendita catastale:	
	Condizione giuridica:	Patrimoniale indisponibile		Consistenza:	vani 1	Destinazione d'uso:		Valore:						
	Scheda n°:	26	Note 1:	- il canone include quello della scheda n° 27							Reddito	5.400.000		

# Regione Campania

Settore Demanio e Patrimonio  
Servizio Patrimonio

Consistenza del Patrimonio  
anno 2000

*Allegato L - Fabbricati*

Provincia:	NA	Comune:	Napoli	Indirizzo:	Via Caccavello, 28									
	Partita:	349	Sezione:		Foglio:	16	Particella:	520	Sub:		Cat.:	NC	Rendita catastale:	
	Condizione giuridica:	Patrimoniale indisponibile			Consistenza:	vani 5,5	Destinazione d'uso:	Abitazione		Valore:				
	Scheda n°:	11	Note 1:										Reddito	3.557.550
Provincia:	NA	Comune:	Napoli	Indirizzo:	Via Spianata San Martino, 10									
	Partita:	349	Sezione:		Foglio:	16	Particella:	497	Sub:	2	Cat.:	C/1	Rendita catastale:	
	Condizione giuridica:	Patrimoniale indisponibile			Consistenza:		Destinazione d'uso:	Locale commerciale		Valore:				
	Scheda n°:	2	Note 1:										Reddito	13.444.800
Provincia:	NA	Comune:	Napoli	Indirizzo:	Via Spianata San Martino, 11									
	Partita:	349	Sezione:		Foglio:	16	Particella:	497	Sub:	3	Cat.:	C/1	Rendita catastale:	
	Condizione giuridica:	Patrimoniale indisponibile			Consistenza:		Destinazione d'uso:	Locale commerciale		Valore:				
	Scheda n°:	3	Note 1:										Reddito	7.671.000
Provincia:	NA	Comune:	Napoli	Indirizzo:	Via Spianata San Martino, 12									
	Partita:	349	Sezione:		Foglio:	16	Particella:	497	Sub:	4	Cat.:		Rendita catastale:	
	Condizione giuridica:	Patrimoniale indisponibile			Consistenza:	vani 3 + acc.	Destinazione d'uso:	Circolo ricreativo		Valore:				
	Scheda n°:	4	Note 1:										Reddito	2.037.400
Provincia:	NA	Comune:	Napoli	Indirizzo:	Via Spianata San Martino, 14									
	Partita:	349	Sezione:		Foglio:	16	Particella:	497	Sub:	6	Cat.:	C/1	Rendita catastale:	
	Condizione giuridica:	Patrimoniale indisponibile			Consistenza:		Destinazione d'uso:	Locale commerciale		Valore:				
	Scheda n°:	6	Note 1:										Reddito	4.036.350
Provincia:	NA	Comune:	Napoli	Indirizzo:	Via Spianata San Martino, 15									
	Partita:	349	Sezione:		Foglio:	16	Particella:	497	Sub:	7	Cat.:	C/1	Rendita catastale:	
	Condizione giuridica:	Patrimoniale indisponibile			Consistenza:		Destinazione d'uso:			Valore:				
	Scheda n°:	7	Note 1:										Reddito	4.011.720
Provincia:	NA	Comune:	Napoli	Indirizzo:	Via Spianata San Martino, 16									
	Partita:	349	Sezione:		Foglio:	16	Particella:	497	Sub:	8	Cat.:	C/1	Rendita catastale:	
	Condizione giuridica:	Patrimoniale indisponibile			Consistenza:	vani 1	Destinazione d'uso:			Valore:				
	Scheda n°:	8	Note 1:										Reddito	22.265.400

# Regione Campania

Settore Demanio e Patrimonio  
Servizio Patrimonio

Consistenza del Patrimonio  
anno 2000

*Allegato L - Fabbricati*

Provincia:	NA	Comune:	Napoli	Indirizzo:	Via Spianata San Martino, 24 (Via Tito Angelini)									
	Partita:	349	Sezione:		Foglio:	16	Particella:	497	Sub:	9	Cat.:	C/1	Rendita catastale:	
	Condizione giuridica:	Patrimoniale indisponibile		Consistenza:	vani 1		Destinazione d'uso:	Locale commerciale		Valore:				
	Scheda n°:	9		Note 1:					Reddito	4.850.100				
Provincia:	NA	Comune:	Napoli	Indirizzo:	Via Spianata San Martino, 26									
	Partita:	349	Sezione:		Foglio:	16	Particella:	497	Sub:	10	Cat.:	C/1	Rendita catastale:	
	Condizione giuridica:	Patrimoniale indisponibile		Consistenza:	vani 1		Destinazione d'uso:			Valore:				
	Scheda n°:	10		Note 1:					Reddito	3.285.900				
Provincia:	NA	Comune:	Napoli	Indirizzo:	Via Spianata San Martino, 34									
	Partita:	349	Sezione:		Foglio:	16	Particella:	497	Sub:	5	Cat.:	C/1	Rendita catastale:	
	Condizione giuridica:	Patrimoniale indisponibile		Consistenza:			Destinazione d'uso:	Locale commerciale		Valore:				
	Scheda n°:	5		Note 1:					Reddito	4.213.400				
Provincia:	NA	Comune:	Napoli	Indirizzo:	Via Spianata San Martino, 9									
	Partita:	349	Sezione:		Foglio:	16	Particella:	497	Sub:	1	Cat.:	C/1	Rendita catastale:	
	Condizione giuridica:	Patrimoniale indisponibile		Consistenza:			Destinazione d'uso:	Deposito		Valore:				
	Scheda n°:	1		Note 1:					Reddito					

Totale rendita catastale

Totale valore

Totale reddito

102.323.620

# Regione Campania

Settore Demanio e Patrimonio  
Servizio Patrimonio

Consistenza del Patrimonio  
anno 2000

*Allegato L - Terreni*

Provincia:	CE	Comune:	Capua	Partita:	1	Foglio:	35	Particella:	2	Sub:		Estensione mq:	39	Valore di mercato:	0		
Scheda n°:	179	Condizione giuridica:	Patrimoniale indisponibile	Reddito dominicale:		Valore catastale:	0	Reddito	0								
Provincia:	CE	Comune:	Capua	Partita:	1	Foglio:	35	Particella:	4	Sub:	A	Estensione mq:	8500	Valore di mercato:			
Scheda n°:	90	Condizione giuridica:	Patrimoniale indisponibile	Reddito dominicale:		Valore catastale:		Reddito	152.324								
Provincia:	CE	Comune:	Capua	Partita:	1	Foglio:	35	Particella:	11	Sub:	A	Estensione mq:	10345	Valore di mercato:			
Scheda n°:	94	Condizione giuridica:	Patrimoniale indisponibile	Reddito dominicale:		Valore catastale:	0	Reddito	0								
Provincia:	CE	Comune:	Capua	Partita:	1	Foglio:	35	Particella:	11	Sub:	B	Estensione mq:	95	Valore di mercato:			
Scheda n°:	95	Condizione giuridica:	Patrimoniale indisponibile	Reddito dominicale:		Valore catastale:	0	Reddito	2.197.650								
Provincia:	CE	Comune:	Capua	Partita:	1	Foglio:	35	Particella:	11	Sub:	C	Estensione mq:	400	Valore di mercato:			
Scheda n°:	96	Condizione giuridica:	Patrimoniale indisponibile	Reddito dominicale:		Valore catastale:	0	Reddito	0								
Provincia:	CE	Comune:	Capua	Partita:	1	Foglio:	35	Particella:	11	Sub:	D	Estensione mq:	300	Valore di mercato:			
Scheda n°:	97	Condizione giuridica:	Patrimoniale indisponibile	Reddito dominicale:		Valore catastale:	0	Reddito	13.541								
Provincia:	CE	Comune:	Capua	Partita:	1	Foglio:	35	Particella:	11	Sub:	E	Estensione mq:	1000	Valore di mercato:			
Scheda n°:	98	Condizione giuridica:	Patrimoniale indisponibile	Reddito dominicale:		Valore catastale:	0	Reddito	3.000.000								
Provincia:	CE	Comune:	Capua	Partita:	1	Foglio:	35	Particella:	11	Sub:	F	Estensione mq:	2830	Valore di mercato:			
Scheda n°:	99	Condizione giuridica:	Patrimoniale indisponibile	Reddito dominicale:		Valore catastale:	0	Reddito	1.377.000								
Provincia:	CE	Comune:	Capua	Partita:	1	Foglio:	52	Particella:	700	Sub:	A	Estensione mq:	4400	Valore di mercato:			
Scheda n°:	107	Condizione giuridica:	Patrimoniale indisponibile	Reddito dominicale:		Valore catastale:	0	Reddito	176.193								
Provincia:	CE	Comune:	Capua	Partita:	256	Foglio:	24	Particella:	1	Sub:	A	Estensione mq:	1236	Valore di mercato:			
Scheda n°:	160	Condizione giuridica:	Patrimoniale indisponibile	Reddito dominicale:		Valore catastale:	0	Reddito	281.900								
Provincia:	CE	Comune:	Capua	Partita:	256	Foglio:	52	Particella:	1214	Sub:	A	Estensione mq:	1350	Valore di mercato:			
Scheda n°:	38	Condizione giuridica:	Patrimoniale indisponibile	Reddito dominicale:	16.264,00	Valore catastale:		Reddito	57.106								
Provincia:	CE	Comune:	Capua	Partita:	256	Foglio:	52	Particella:	1214	Sub:	C	Estensione mq:	3265	Valore di mercato:			
Scheda n°:	39	Condizione giuridica:	Patrimoniale indisponibile	Reddito dominicale:		Valore catastale:		Reddito	28.915								
Provincia:	CE	Comune:	Capua	Partita:	256	Foglio:	52	Particella:	1214	Sub:	D	Estensione mq:	1200	Valore di mercato:			
Scheda n°:	40	Condizione giuridica:	Patrimoniale indisponibile	Reddito dominicale:		Valore catastale:		Reddito	11.465								

# Regione Campania

Settore Demanio e Patrimonio  
Servizio Patrimonio

Consistenza del Patrimonio  
anno 2000

*Allegato L - Terreni*

Provincia:	CE	Comune:	Capua	Partita:	256	Foglio:	52	Particella:	1214	Sub:	F	Estensione mq:	110	Valore di mercato:		
Scheda n°:	42	Condizione giuridica:	Patrimoniale indisponibile	Reddito dominicale:		Valore catastale:		Reddito	55.000							
Provincia:	CE	Comune:	Capua	Partita:	256	Foglio:	52	Particella:	1214	Sub:	G	Estensione mq:	150	Valore di mercato:		
Scheda n°:	74	Condizione giuridica:	Patrimoniale indisponibile	Reddito dominicale:		Valore catastale:		Reddito	50.000							
Provincia:	CE	Comune:	Capua	Partita:	256	Foglio:	52	Particella:	1214	Sub:	H	Estensione mq:	280	Valore di mercato:		
Scheda n°:	75	Condizione giuridica:	Patrimoniale indisponibile	Reddito dominicale:		Valore catastale:		Reddito	50.000							
Provincia:	CE	Comune:	Capua	Partita:	256	Foglio:	52	Particella:	1214	Sub:	I	Estensione mq:	110	Valore di mercato:		
Scheda n°:	91	Condizione giuridica:	Patrimoniale indisponibile	Reddito dominicale:		Valore catastale:	0	Reddito	55.000							
Provincia:	CE	Comune:	Capua	Partita:	256	Foglio:	52	Particella:	1214	Sub:	J	Estensione mq:	500	Valore di mercato:	0	
Scheda n°:	174	Condizione giuridica:	Patrimoniale indisponibile	Reddito dominicale:		Valore catastale:	0	Reddito	3.772.200							
Provincia:	CE	Comune:	Capua	Partita:	256	Foglio:	52	Particella:	1217	Sub:	A	Estensione mq:	1700	Valore di mercato:		
Scheda n°:	66	Condizione giuridica:	Patrimoniale indisponibile	Reddito dominicale:	6.125,00	Valore catastale:		Reddito	300.000							
Provincia:	CE	Comune:	Capua	Partita:	256	Foglio:	52	Particella:	1217	Sub:	B	Estensione mq:	1680	Valore di mercato:		
Scheda n°:	92	Condizione giuridica:	Patrimoniale indisponibile	Reddito dominicale:		Valore catastale:	0	Reddito	943.177							
Provincia:	CE	Comune:	Capua	Partita:	256	Foglio:	52	Particella:	1217	Sub:	C	Estensione mq:	2400	Valore di mercato:		
Scheda n°:	167	Condizione giuridica:	Patrimoniale indisponibile	Reddito dominicale:		Valore catastale:	0	Reddito	1.500.000							
Provincia:	CE	Comune:	Capua	Partita:	256	Foglio:	52	Particella:	1217	Sub:	D	Estensione mq:	736	Valore di mercato:		
Scheda n°:	163	Condizione giuridica:	Patrimoniale indisponibile	Reddito dominicale:		Valore catastale:	0	Reddito	0							
Provincia:	CE	Comune:	Capua	Partita:	256	Foglio:	52	Particella:	1217	Sub:	E	Estensione mq:	290	Valore di mercato:		
Scheda n°:	164	Condizione giuridica:	Patrimoniale indisponibile	Reddito dominicale:		Valore catastale:	0	Reddito	0							
Provincia:	CE	Comune:	Capua	Partita:	256	Foglio:	52	Particella:	1218	Sub:	A	Estensione mq:	27	Valore di mercato:		
Scheda n°:	165	Condizione giuridica:	Patrimoniale indisponibile	Reddito dominicale:		Valore catastale:	0	Reddito	200.000							
Provincia:	CE	Comune:	Capua	Partita:	256	Foglio:	52	Particella:	1218	Sub:	B	Estensione mq:	765	Valore di mercato:		
Scheda n°:	166	Condizione giuridica:	Patrimoniale indisponibile	Reddito dominicale:		Valore catastale:	0	Reddito	0							
Provincia:	CE	Comune:	Capua	Partita:	256	Foglio:	52	Particella:	1218	Sub:	B	Estensione mq:	1667	Valore di mercato:		
Scheda n°:	93	Condizione giuridica:	Patrimoniale indisponibile	Reddito dominicale:	3.618,00	Valore catastale:	0	Reddito	360.000							



# Regione Campania

Settore Demanio e Patrimonio  
Servizio Patrimonio

Consistenza del Patrimonio  
anno 2000

*Allegato L - Terreni*

Provincia:	CE	Comune:	Capua	Partita:	256	Foglio:	52	Particella:	1218	Sub:	C	Estensione mq:	1561	Valore di mercato:	
Scheda n°:	124	Condizione giuridica:	Patrimoniale indisponibile	Reddito dominicale:		Valore catastale:	0	Reddito	0						
Provincia:	CE	Comune:	Capua	Partita:	256	Foglio:	52	Particella:	1220	Sub:		Estensione mq:	1293	Valore di mercato:	0
Scheda n°:	177	Condizione giuridica:	Patrimoniale indisponibile	Reddito dominicale:		Valore catastale:	0	Reddito	0						
Provincia:	CE	Comune:	Capua	Partita:	256	Foglio:	52	Particella:	1220	Sub:	A	Estensione mq:	572	Valore di mercato:	
Scheda n°:	103	Condizione giuridica:	patrimonio indisponibile	Reddito dominicale:	1.678,00	Valore catastale:	0	Reddito	0						
Provincia:	CE	Comune:	Capua	Partita:	256	Foglio:	52	Particella:	1223	Sub:	A	Estensione mq:	100	Valore di mercato:	
Scheda n°:	159	Condizione giuridica:	Patrimoniale indisponibile	Reddito dominicale:	523,00	Valore catastale:	0	Reddito	0						
Provincia:	CE	Comune:	Capua	Partita:	256	Foglio:	52	Particella:	1223	Sub:	B	Estensione mq:	351	Valore di mercato:	0
Scheda n°:	169	Condizione giuridica:	Patrimoniale indisponibile	Reddito dominicale:	468,00	Valore catastale:	0	Reddito	0						
Provincia:	CE	Comune:	Capua	Partita:	1306	Foglio:	52/7	Particella:	823	Sub:	B	Estensione mq:	50	Valore di mercato:	
Scheda n°:	128	Condizione giuridica:	Patrimoniale indisponibile	Reddito dominicale:		Valore catastale:	0	Reddito	0						
Provincia:	CE	Comune:	Capua	Partita:	8462	Foglio:	11	Particella:	12	Sub:		Estensione mq:	38720	Valore di mercato:	
Scheda n°:	1	Condizione giuridica:	Patrimoniale indisponibile	Reddito dominicale:	735.680,00	Valore catastale:		Reddito	3.988.950						
Provincia:	CE	Comune:	Capua	Partita:	8462	Foglio:	11	Particella:	13	Sub:	A	Estensione mq:	3934	Valore di mercato:	
Scheda n°:	2	Condizione giuridica:	Patrimoniale indisponibile	Reddito dominicale:	27.769,00	Valore catastale:		Reddito							
Provincia:	CE	Comune:	Capua	Partita:	8462	Foglio:	11	Particella:	13	Sub:	B	Estensione mq:	4000	Valore di mercato:	
Scheda n°:	78	Condizione giuridica:	Patrimoniale indisponibile	Reddito dominicale:		Valore catastale:		Reddito							
Provincia:	CE	Comune:	Capua	Partita:	8462	Foglio:	11	Particella:	15	Sub:		Estensione mq:	40088	Valore di mercato:	
Scheda n°:	3	Condizione giuridica:	Patrimoniale indisponibile	Reddito dominicale:	761.672,00	Valore catastale:		Reddito							
Provincia:	CE	Comune:	Capua	Partita:	8462	Foglio:	11	Particella:	16	Sub:		Estensione mq:	29	Valore di mercato:	
Scheda n°:	4	Condizione giuridica:	Patrimoniale indisponibile	Reddito dominicale:	0,00	Valore catastale:		Reddito							
Provincia:	CE	Comune:	Capua	Partita:	8462	Foglio:	11	Particella:	17	Sub:	A	Estensione mq:	68200	Valore di mercato:	
Scheda n°:	5	Condizione giuridica:	Patrimoniale indisponibile	Reddito dominicale:	435.800,00	Valore catastale:		Reddito							
Provincia:	CE	Comune:	Capua	Partita:	8462	Foglio:	11	Particella:	17	Sub:	B	Estensione mq:	60000	Valore di mercato:	
Scheda n°:	79	Condizione giuridica:	Patrimoniale indisponibile	Reddito dominicale:		Valore catastale:		Reddito							

# Regione Campania

Settore Demanio e Patrimonio  
Servizio Patrimonio

Consistenza del Patrimonio  
anno 2000

*Allegato L - Terreni*

Provincia:	CE	Comune:	Capua	Partita:	8462	Foglio:	11	Particella:	18	Sub:		Estensione mq:	32616	Valore di mercato:	
Scheda n°:	6	Condizione giuridica:	Patrimoniale indisponibile	Reddito dominicale:	619.704,00	Valore catastale:		Reddito							
Provincia:	CE	Comune:	Capua	Partita:	8462	Foglio:	11	Particella:	23	Sub:		Estensione mq:	7166	Valore di mercato:	
Scheda n°:	7	Condizione giuridica:	Patrimoniale indisponibile	Reddito dominicale:	136.154,00	Valore catastale:		Reddito							
Provincia:	CE	Comune:	Capua	Partita:	8462	Foglio:	11	Particella:	135	Sub:		Estensione mq:	5633	Valore di mercato:	
Scheda n°:	8	Condizione giuridica:	Patrimoniale indisponibile	Reddito dominicale:	107.027,00	Valore catastale:		Reddito							
Provincia:	CE	Comune:	Capua	Partita:	8462	Foglio:	11	Particella:	137	Sub:		Estensione mq:	672	Valore di mercato:	
Scheda n°:	9	Condizione giuridica:	Patrimoniale indisponibile	Reddito dominicale:	12.768,00	Valore catastale:		Reddito							
Provincia:	CE	Comune:	Capua	Partita:	8462	Foglio:	11	Particella:	138	Sub:		Estensione mq:	9505	Valore di mercato:	
Scheda n°:	10	Condizione giuridica:	Patrimoniale indisponibile	Reddito dominicale:	180.595,00	Valore catastale:		Reddito							
Provincia:	CE	Comune:	Capua	Partita:	8462	Foglio:	24	Particella:		Sub:		Estensione mq:	6460	Valore di mercato:	
Scheda n°:	37	Condizione giuridica:	Patrimoniale indisponibile	Reddito dominicale:		Valore catastale:		Reddito							
Provincia:	CE	Comune:	Capua	Partita:	8462	Foglio:	24	Particella:	5	Sub:		Estensione mq:	158	Valore di mercato:	
Scheda n°:	11	Condizione giuridica:	Patrimoniale indisponibile	Reddito dominicale:	0,00	Valore catastale:		Reddito							
Provincia:	CE	Comune:	Capua	Partita:	8462	Foglio:	24	Particella:	8	Sub:		Estensione mq:	415	Valore di mercato:	
Scheda n°:	12	Condizione giuridica:	Patrimoniale indisponibile	Reddito dominicale:	12.242,00	Valore catastale:		Reddito							
Provincia:	CE	Comune:	Capua	Partita:	8462	Foglio:	24	Particella:	86	Sub:		Estensione mq:	45420	Valore di mercato:	
Scheda n°:	13	Condizione giuridica:	Patrimoniale indisponibile	Reddito dominicale:	158.970,00	Valore catastale:		Reddito							
Provincia:	CE	Comune:	Capua	Partita:	8462	Foglio:	24	Particella:	101	Sub:	A	Estensione mq:	12000	Valore di mercato:	
Scheda n°:	14	Condizione giuridica:	Patrimoniale indisponibile	Reddito dominicale:	55.909,00	Valore catastale:		Reddito							
Provincia:	CE	Comune:	Capua	Partita:	8462	Foglio:	24	Particella:	101	Sub:	B	Estensione mq:	3974	Valore di mercato:	
Scheda n°:	76	Condizione giuridica:	Patrimoniale indisponibile	Reddito dominicale:	55.909,00	Valore catastale:		Reddito							
Provincia:	CE	Comune:	Capua	Partita:	8462	Foglio:	24	Particella:	102	Sub:	A	Estensione mq:	42083	Valore di mercato:	
Scheda n°:	15	Condizione giuridica:	Patrimoniale indisponibile	Reddito dominicale:	817.627,00	Valore catastale:		Reddito							
Provincia:	CE	Comune:	Capua	Partita:	8462	Foglio:	24	Particella:	102	Sub:	B	Estensione mq:	950	Valore di mercato:	
Scheda n°:	77	Condizione giuridica:	Patrimoniale indisponibile	Reddito dominicale:	817.627,00	Valore catastale:		Reddito							

# Regione Campania

Settore Demanio e Patrimonio  
Servizio Patrimonio

Consistenza del Patrimonio  
anno 2000

*Allegato L - Terreni*

Provincia:	CE	Comune:	Capua	Partita:	8462	Foglio:	24	Particella:	103	Sub:		Estensione mq:	6930	Valore di mercato:	
Scheda n°:	16	Condizione giuridica:	Patrimoniale indisponibile	Reddito dominicale:	131.670,00	Valore catastale:		Reddito							
Provincia:	CE	Comune:	Capua	Partita:	8462	Foglio:	24	Particella:	298	Sub:		Estensione mq:	326	Valore di mercato:	
Scheda n°:	17	Condizione giuridica:	Patrimoniale indisponibile	Reddito dominicale:	9.617,00	Valore catastale:		Reddito							
Provincia:	CE	Comune:	Capua	Partita:	8462	Foglio:	24	Particella:	308	Sub:		Estensione mq:	1087	Valore di mercato:	
Scheda n°:	18	Condizione giuridica:	Patrimoniale indisponibile	Reddito dominicale:	20.653,00	Valore catastale:		Reddito							
Provincia:	CE	Comune:	Capua	Partita:	8462	Foglio:	25	Particella:	42	Sub:		Estensione mq:	96	Valore di mercato:	
Scheda n°:	19	Condizione giuridica:	Patrimoniale indisponibile	Reddito dominicale:	0,00	Valore catastale:		Reddito							1.052.400
Provincia:	CE	Comune:	Capua	Partita:	8462	Foglio:	25	Particella:	43	Sub:	A	Estensione mq:	9480	Valore di mercato:	
Scheda n°:	20	Condizione giuridica:	Patrimoniale indisponibile	Reddito dominicale:	33.336,00	Valore catastale:		Reddito							68.519
Provincia:	CE	Comune:	Capua	Partita:	8462	Foglio:	25	Particella:	43	Sub:	B	Estensione mq:	5330	Valore di mercato:	
Scheda n°:	56	Condizione giuridica:	Patrimoniale indisponibile	Reddito dominicale:		Valore catastale:		Reddito							100.000
Provincia:	CE	Comune:	Capua	Partita:	8462	Foglio:	25	Particella:	43	Sub:	C	Estensione mq:	8814	Valore di mercato:	
Scheda n°:	57	Condizione giuridica:	Patrimoniale indisponibile	Reddito dominicale:		Valore catastale:		Reddito							279.469
Provincia:	CE	Comune:	Capua	Partita:	8462	Foglio:	25	Particella:	43	Sub:	D	Estensione mq:	6800	Valore di mercato:	
Scheda n°:	58	Condizione giuridica:	Patrimoniale indisponibile	Reddito dominicale:		Valore catastale:		Reddito							122.348
Provincia:	CE	Comune:	Capua	Partita:	8462	Foglio:	25	Particella:	43	Sub:	E	Estensione mq:	1400	Valore di mercato:	
Scheda n°:	59	Condizione giuridica:	Patrimoniale indisponibile	Reddito dominicale:		Valore catastale:		Reddito							2.564.175
Provincia:	CE	Comune:	Capua	Partita:	8462	Foglio:	25	Particella:	43	Sub:	F	Estensione mq:	2500	Valore di mercato:	
Scheda n°:	60	Condizione giuridica:	Patrimoniale indisponibile	Reddito dominicale:		Valore catastale:		Reddito							
Provincia:	CE	Comune:	Capua	Partita:	8462	Foglio:	25	Particella:	43	Sub:	G	Estensione mq:	450	Valore di mercato:	
Scheda n°:	61	Condizione giuridica:	Patrimoniale indisponibile	Reddito dominicale:		Valore catastale:		Reddito							1.964.800
Provincia:	CE	Comune:	Capua	Partita:	8462	Foglio:	25	Particella:	43	Sub:	H	Estensione mq:	780	Valore di mercato:	
Scheda n°:	62	Condizione giuridica:	Patrimoniale indisponibile	Reddito dominicale:		Valore catastale:		Reddito							50.000
Provincia:	CE	Comune:	Capua	Partita:	8462	Foglio:	25	Particella:	43	Sub:	I	Estensione mq:	25	Valore di mercato:	
Scheda n°:	63	Condizione giuridica:	Patrimoniale indisponibile	Reddito dominicale:		Valore catastale:		Reddito							

# Regione Campania

Settore Demanio e Patrimonio  
Servizio Patrimonio

Consistenza del Patrimonio  
anno 2000

*Allegato L - Terreni*

Provincia:	CE	Comune:	Capua	Partita:	8462	Foglio:	25	Particella:	43	Sub:	L	Estensione mq:	900	Valore di mercato:		Reddito	150.000
Scheda n°:	64	Condizione giuridica:	Patrimoniale indisponibile	Reddito dominicale:		Valore catastale:											
Provincia:	CE	Comune:	Capua	Partita:	8462	Foglio:	25	Particella:	43	Sub:	M	Estensione mq:	400	Valore di mercato:		Reddito	
Scheda n°:	65	Condizione giuridica:	Patrimoniale indisponibile	Reddito dominicale:		Valore catastale:											
Provincia:	CE	Comune:	Capua	Partita:	8462	Foglio:	25	Particella:	82	Sub:	A	Estensione mq:	50	Valore di mercato:		Reddito	
Scheda n°:	21	Condizione giuridica:	Patrimoniale indisponibile	Reddito dominicale:	7.562,00	Valore catastale:											
Provincia:	CE	Comune:	Capua	Partita:	8462	Foglio:	25	Particella:	82	Sub:	B	Estensione mq:	800	Valore di mercato:		Reddito	3.617.000
Scheda n°:	68	Condizione giuridica:	Patrimoniale indisponibile	Reddito dominicale:		Valore catastale:											
Provincia:	CE	Comune:	Capua	Partita:	8462	Foglio:	25	Particella:	82	Sub:	C	Estensione mq:	500	Valore di mercato:		Reddito	3.600.000
Scheda n°:	69	Condizione giuridica:	Patrimoniale indisponibile	Reddito dominicale:		Valore catastale:											
Provincia:	CE	Comune:	Capua	Partita:	8462	Foglio:	25	Particella:	82	Sub:	D	Estensione mq:	50	Valore di mercato:		Reddito	
Scheda n°:	70	Condizione giuridica:	Patrimoniale indisponibile	Reddito dominicale:		Valore catastale:											
Provincia:	CE	Comune:	Capua	Partita:	8462	Foglio:	25	Particella:	82	Sub:	E	Estensione mq:	680	Valore di mercato:		Reddito	50.000
Scheda n°:	71	Condizione giuridica:	Patrimoniale indisponibile	Reddito dominicale:		Valore catastale:											
Provincia:	CE	Comune:	Capua	Partita:	8462	Foglio:	25	Particella:	82	Sub:	F	Estensione mq:	5520	Valore di mercato:		Reddito	9.065.760
Scheda n°:	72	Condizione giuridica:	Patrimoniale indisponibile	Reddito dominicale:		Valore catastale:											
Provincia:	CE	Comune:	Capua	Partita:	8462	Foglio:	25	Particella:	82	Sub:	G	Estensione mq:	25	Valore di mercato:		Reddito	
Scheda n°:	73	Condizione giuridica:	Patrimoniale indisponibile	Reddito dominicale:		Valore catastale:											
Provincia:	CE	Comune:	Capua	Partita:	8462	Foglio:	25	Particella:	88	Sub:	A	Estensione mq:	90	Valore di mercato:		Reddito	50.000
Scheda n°:	22	Condizione giuridica:	Patrimoniale indisponibile	Reddito dominicale:	1.314,00	Valore catastale:											
Provincia:	CE	Comune:	Capua	Partita:	8462	Foglio:	25	Particella:	88	Sub:	B	Estensione mq:	210	Valore di mercato:		Reddito	790.000
Scheda n°:	50	Condizione giuridica:	Patrimoniale indisponibile	Reddito dominicale:		Valore catastale:											
Provincia:	CE	Comune:	Capua	Partita:	8462	Foglio:	25	Particella:	88	Sub:	C	Estensione mq:	140	Valore di mercato:		Reddito	
Scheda n°:	51	Condizione giuridica:	Patrimoniale indisponibile	Reddito dominicale:		Valore catastale:											
Provincia:	CE	Comune:	Capua	Partita:	8462	Foglio:	25	Particella:	88	Sub:	D	Estensione mq:	210	Valore di mercato:		Reddito	835.000
Scheda n°:	52	Condizione giuridica:	Patrimoniale indisponibile	Reddito dominicale:		Valore catastale:											

# Regione Campania

Settore Demanio e Patrimonio  
Servizio Patrimonio

Consistenza del Patrimonio  
anno 2000

*Allegato L - Terreni*

Provincia:	CE	Comune:	Capua	Partita:	8462	Foglio:	25	Particella:	88	Sub:	E	Estensione mq:	360	Valore di mercato:		Reddito	1.460.000
Scheda n°:	53	Condizione giuridica:	Patrimoniale indisponibile	Reddito dominicale:		Valore catastale:											
Provincia:	CE	Comune:	Capua	Partita:	8462	Foglio:	25	Particella:	88	Sub:	F	Estensione mq:	360	Valore di mercato:		Reddito	1.415.000
Scheda n°:	54	Condizione giuridica:	Patrimoniale indisponibile	Reddito dominicale:		Valore catastale:											
Provincia:	CE	Comune:	Capua	Partita:	8462	Foglio:	25	Particella:	88	Sub:	G	Estensione mq:	90	Valore di mercato:		Reddito	
Scheda n°:	55	Condizione giuridica:	Patrimoniale indisponibile	Reddito dominicale:		Valore catastale:											
Provincia:	CE	Comune:	Capua	Partita:	8462	Foglio:	25	Particella:	216	Sub:	A	Estensione mq:	578	Valore di mercato:		Reddito	
Scheda n°:	23	Condizione giuridica:	Patrimoniale indisponibile	Reddito dominicale:	961,00	Valore catastale:											
Provincia:	CE	Comune:	Capua	Partita:	8462	Foglio:	25	Particella:	216	Sub:	B	Estensione mq:	490	Valore di mercato:		Reddito	850.200
Scheda n°:	67	Condizione giuridica:	Patrimoniale indisponibile	Reddito dominicale:		Valore catastale:											
Provincia:	CE	Comune:	Capua	Partita:	8462	Foglio:	35	Particella:	1	Sub:	A	Estensione mq:	600	Valore di mercato:		Reddito	
Scheda n°:	24	Condizione giuridica:	Patrimoniale indisponibile	Reddito dominicale:	827.043,00	Valore catastale:											
Provincia:	CE	Comune:	Capua	Partita:	8462	Foglio:	35	Particella:	1	Sub:	AA	Estensione mq:	1742	Valore di mercato:		Reddito	0
Scheda n°:	155	Condizione giuridica:	Patrimoniale indisponibile	Reddito dominicale:		Valore catastale:	0										
Provincia:	CE	Comune:	Capua	Partita:	8462	Foglio:	35	Particella:	1	Sub:	AB	Estensione mq:	400	Valore di mercato:		Reddito	0
Scheda n°:	156	Condizione giuridica:	Patrimoniale indisponibile	Reddito dominicale:		Valore catastale:	0										
Provincia:	CE	Comune:	Capua	Partita:	8462	Foglio:	35	Particella:	1	Sub:	AC	Estensione mq:	3787	Valore di mercato:		Reddito	0
Scheda n°:	157	Condizione giuridica:	Patrimoniale indisponibile	Reddito dominicale:		Valore catastale:	0										
Provincia:	CE	Comune:	Capua	Partita:	8462	Foglio:	35	Particella:	1	Sub:	AD	Estensione mq:	600	Valore di mercato:		Reddito	0
Scheda n°:	158	Condizione giuridica:	Patrimoniale indisponibile	Reddito dominicale:		Valore catastale:	0										
Provincia:	CE	Comune:	Capua	Partita:	8462	Foglio:	35	Particella:	1	Sub:	AG	Estensione mq:	595	Valore di mercato:		Reddito	0
Scheda n°:	161	Condizione giuridica:	Patrimoniale indisponibile	Reddito dominicale:		Valore catastale:	0										
Provincia:	CE	Comune:	Capua	Partita:	8462	Foglio:	35	Particella:	1	Sub:	AH	Estensione mq:	150	Valore di mercato:		Reddito	0
Scheda n°:	162	Condizione giuridica:	Patrimoniale indisponibile	Reddito dominicale:		Valore catastale:	0										
Provincia:	CE	Comune:	Capua	Partita:	8462	Foglio:	35	Particella:	1	Sub:	B	Estensione mq:	4000	Valore di mercato:		Reddito	0
Scheda n°:	132	Condizione giuridica:	Patrimoniale indisponibile	Reddito dominicale:		Valore catastale:	0										

Provincia:	CE	Comune:	Capua	Partita:	8462	Foglio:	35	Particella:	1	Sub:	C	Estensione mq:	2200	Valore di mercato:		
Scheda n°:	133	Condizione giuridica:	Patrimoniale indisponibile	Reddito dominicale:		Valore catastale:	0	Reddito	870.000							
Provincia:	CE	Comune:	Capua	Partita:	8462	Foglio:	35	Particella:	1	Sub:	D	Estensione mq:	1300	Valore di mercato:		
Scheda n°:	134	Condizione giuridica:	Patrimoniale indisponibile	Reddito dominicale:		Valore catastale:	0	Reddito	0							
Provincia:	CE	Comune:	Capua	Partita:	8462	Foglio:	35	Particella:	1	Sub:	E	Estensione mq:	37050	Valore di mercato:		
Scheda n°:	135	Condizione giuridica:	Patrimoniale indisponibile	Reddito dominicale:		Valore catastale:	0	Reddito	0							
Provincia:	CE	Comune:	Capua	Partita:	8462	Foglio:	35	Particella:	1	Sub:	F	Estensione mq:	4500	Valore di mercato:		
Scheda n°:	136	Condizione giuridica:	Patrimoniale indisponibile	Reddito dominicale:		Valore catastale:	0	Reddito	0							
Provincia:	CE	Comune:	Capua	Partita:	8462	Foglio:	35	Particella:	1	Sub:	G	Estensione mq:	4545	Valore di mercato:		
Scheda n°:	137	Condizione giuridica:	Patrimoniale indisponibile	Reddito dominicale:		Valore catastale:	0	Reddito	53.885							
Provincia:	CE	Comune:	Capua	Partita:	8462	Foglio:	35	Particella:	1	Sub:	H	Estensione mq:	6530	Valore di mercato:		
Scheda n°:	138	Condizione giuridica:	Patrimoniale indisponibile	Reddito dominicale:		Valore catastale:	0	Reddito	0							
Provincia:	CE	Comune:	Capua	Partita:	8462	Foglio:	35	Particella:	1	Sub:	I	Estensione mq:	5000	Valore di mercato:		
Scheda n°:	139	Condizione giuridica:	Patrimoniale indisponibile	Reddito dominicale:		Valore catastale:	0	Reddito	0							
Provincia:	CE	Comune:	Capua	Partita:	8462	Foglio:	35	Particella:	1	Sub:	L	Estensione mq:	7580	Valore di mercato:		
Scheda n°:	140	Condizione giuridica:	Patrimoniale indisponibile	Reddito dominicale:		Valore catastale:	0	Reddito	69.700							
Provincia:	CE	Comune:	Capua	Partita:	8462	Foglio:	35	Particella:	1	Sub:	M	Estensione mq:	2769	Valore di mercato:		
Scheda n°:	141	Condizione giuridica:	Patrimoniale indisponibile	Reddito dominicale:		Valore catastale:	0	Reddito	0							
Provincia:	CE	Comune:	Capua	Partita:	8462	Foglio:	35	Particella:	1	Sub:	N	Estensione mq:	5555	Valore di mercato:		
Scheda n°:	142	Condizione giuridica:	Patrimoniale indisponibile	Reddito dominicale:		Valore catastale:	0	Reddito	110.794							
Provincia:	CE	Comune:	Capua	Partita:	8462	Foglio:	35	Particella:	1	Sub:	O	Estensione mq:	7640	Valore di mercato:		
Scheda n°:	143	Condizione giuridica:	Patrimoniale indisponibile	Reddito dominicale:		Valore catastale:	0	Reddito	0							
Provincia:	CE	Comune:	Capua	Partita:	8462	Foglio:	35	Particella:	1	Sub:	P	Estensione mq:	2000	Valore di mercato:		
Scheda n°:	144	Condizione giuridica:	Patrimoniale indisponibile	Reddito dominicale:		Valore catastale:	0	Reddito	50.000							
Provincia:	CE	Comune:	Capua	Partita:	8462	Foglio:	35	Particella:	1	Sub:	Q	Estensione mq:	300	Valore di mercato:		
Scheda n°:	145	Condizione giuridica:	Patrimoniale indisponibile	Reddito dominicale:		Valore catastale:	0	Reddito	0							

# Regione Campania

Settore Demanio e Patrimonio  
Servizio Patrimonio

Consistenza del Patrimonio  
anno 2000

*Allegato L - Terreni*

Provincia:	CE	Comune:	Capua	Partita:	8462	Foglio:	35	Particella:	1	Sub:	R	Estensione mq:	1596	Valore di mercato:		
Scheda n°:	146	Condizione giuridica:	Patrimoniale indisponibile	Reddito dominicale:		Valore catastale:	0	Reddito	39.932							
Provincia:	CE	Comune:	Capua	Partita:	8462	Foglio:	35	Particella:	1	Sub:	S	Estensione mq:	2202	Valore di mercato:		
Scheda n°:	147	Condizione giuridica:	Patrimoniale indisponibile	Reddito dominicale:		Valore catastale:	0	Reddito	41.000							
Provincia:	CE	Comune:	Capua	Partita:	8462	Foglio:	35	Particella:	1	Sub:	T	Estensione mq:	1784	Valore di mercato:		
Scheda n°:	148	Condizione giuridica:	Patrimoniale indisponibile	Reddito dominicale:		Valore catastale:	0	Reddito	55.434							
Provincia:	CE	Comune:	Capua	Partita:	8462	Foglio:	35	Particella:	1	Sub:	U	Estensione mq:	6948	Valore di mercato:		
Scheda n°:	149	Condizione giuridica:	Patrimoniale indisponibile	Reddito dominicale:		Valore catastale:	0	Reddito	148.243							
Provincia:	CE	Comune:	Capua	Partita:	8462	Foglio:	35	Particella:	1	Sub:	V	Estensione mq:	7692	Valore di mercato:		
Scheda n°:	150	Condizione giuridica:	Patrimoniale indisponibile	Reddito dominicale:		Valore catastale:	0	Reddito	0							
Provincia:	CE	Comune:	Capua	Partita:	8462	Foglio:	35	Particella:	1	Sub:	W	Estensione mq:	6505	Valore di mercato:		
Scheda n°:	154	Condizione giuridica:	Patrimoniale indisponibile	Reddito dominicale:		Valore catastale:	0	Reddito	0							
Provincia:	CE	Comune:	Capua	Partita:	8462	Foglio:	35	Particella:	1	Sub:	X	Estensione mq:	7540	Valore di mercato:		
Scheda n°:	151	Condizione giuridica:	Patrimoniale indisponibile	Reddito dominicale:		Valore catastale:	0	Reddito	150.385							
Provincia:	CE	Comune:	Capua	Partita:	8462	Foglio:	35	Particella:	1	Sub:	Y	Estensione mq:	3810	Valore di mercato:		
Scheda n°:	152	Condizione giuridica:	Patrimoniale indisponibile	Reddito dominicale:		Valore catastale:	0	Reddito	125.800							
Provincia:	CE	Comune:	Capua	Partita:	8462	Foglio:	35	Particella:	1	Sub:	Z	Estensione mq:	7416	Valore di mercato:		
Scheda n°:	153	Condizione giuridica:	Patrimoniale indisponibile	Reddito dominicale:		Valore catastale:	0	Reddito	0							
Provincia:	CE	Comune:	Capua	Partita:	8462	Foglio:	35	Particella:	3	Sub:	A	Estensione mq:	36000	Valore di mercato:		
Scheda n°:	25	Condizione giuridica:	Patrimoniale indisponibile	Reddito dominicale:	817.168,00	Valore catastale:		Reddito	2.157.200							
Provincia:	CE	Comune:	Capua	Partita:	8462	Foglio:	35	Particella:	3	Sub:	B	Estensione mq:	52240	Valore di mercato:		
Scheda n°:	125	Condizione giuridica:	Patrimoniale indisponibile	Reddito dominicale:		Valore catastale:	0	Reddito	0							
Provincia:	CE	Comune:	Capua	Partita:	8462	Foglio:	35	Particella:	3	Sub:	C	Estensione mq:	18000	Valore di mercato:		
Scheda n°:	126	Condizione giuridica:	Patrimoniale indisponibile	Reddito dominicale:		Valore catastale:	0	Reddito	0							
Provincia:	CE	Comune:	Capua	Partita:	8462	Foglio:	35	Particella:	3	Sub:	D	Estensione mq:	12663	Valore di mercato:		
Scheda n°:	127	Condizione giuridica:	Patrimoniale indisponibile	Reddito dominicale:		Valore catastale:	0	Reddito	0							

# Regione Campania

Settore Demanio e Patrimonio  
Servizio Patrimonio

Consistenza del Patrimonio  
anno 2000

*Allegato L - Terreni*

Provincia:	CE	Comune:	Capua	Partita:	8462	Foglio:	35	Particella:	3	Sub:	F	Estensione mq:	38150	Valore di mercato:	
Scheda n°:	129	Condizione giuridica:	Patrimoniale indisponibile	Reddito dominicale:		Valore catastale:	0	Reddito	0						
Provincia:	CE	Comune:	Capua	Partita:	8462	Foglio:	35	Particella:	5	Sub:	A	Estensione mq:	200	Valore di mercato:	
Scheda n°:	29	Condizione giuridica:	Patrimoniale indisponibile	Reddito dominicale:		Valore catastale:		Reddito	9.175						
Provincia:	CE	Comune:	Capua	Partita:	8462	Foglio:	35	Particella:	5	Sub:	B	Estensione mq:	77770	Valore di mercato:	
Scheda n°:	26	Condizione giuridica:	Patrimoniale indisponibile	Reddito dominicale:	584.775,00	Valore catastale:		Reddito							
Provincia:	CE	Comune:	Capua	Partita:	8462	Foglio:	35	Particella:	9	Sub:		Estensione mq:	13167	Valore di mercato:	
Scheda n°:	27	Condizione giuridica:	Patrimoniale indisponibile	Reddito dominicale:	98.752,00	Valore catastale:		Reddito							
Provincia:	CE	Comune:	Capua	Partita:	8462	Foglio:	35	Particella:	12	Sub:	A	Estensione mq:	277	Valore di mercato:	
Scheda n°:	28	Condizione giuridica:	Patrimoniale indisponibile	Reddito dominicale:	754.906,00	Valore catastale:		Reddito							
Provincia:	CE	Comune:	Capua	Partita:	8462	Foglio:	35	Particella:	12	Sub:	B	Estensione mq:	1100	Valore di mercato:	
Scheda n°:	112	Condizione giuridica:	Patrimoniale indisponibile	Reddito dominicale:		Valore catastale:	0	Reddito	0						
Provincia:	CE	Comune:	Capua	Partita:	8462	Foglio:	35	Particella:	12	Sub:	C	Estensione mq:	3342	Valore di mercato:	
Scheda n°:	113	Condizione giuridica:	Patrimoniale indisponibile	Reddito dominicale:		Valore catastale:	0	Reddito	0						
Provincia:	CE	Comune:	Capua	Partita:	8462	Foglio:	35	Particella:	12	Sub:	D	Estensione mq:	5798	Valore di mercato:	
Scheda n°:	114	Condizione giuridica:	Patrimoniale indisponibile	Reddito dominicale:		Valore catastale:	0	Reddito	0						
Provincia:	CE	Comune:	Capua	Partita:	8462	Foglio:	35	Particella:	12	Sub:	E	Estensione mq:	3442	Valore di mercato:	
Scheda n°:	115	Condizione giuridica:	Patrimoniale indisponibile	Reddito dominicale:		Valore catastale:	0	Reddito	4.990.700						
Provincia:	CE	Comune:	Capua	Partita:	8462	Foglio:	35	Particella:	12	Sub:	F	Estensione mq:	3100	Valore di mercato:	
Scheda n°:	116	Condizione giuridica:	Patrimoniale indisponibile	Reddito dominicale:		Valore catastale:	0	Reddito	0						
Provincia:	CE	Comune:	Capua	Partita:	8462	Foglio:	35	Particella:	12	Sub:	G	Estensione mq:	8430	Valore di mercato:	
Scheda n°:	117	Condizione giuridica:	Patrimoniale indisponibile	Reddito dominicale:		Valore catastale:	0	Reddito	0						
Provincia:	CE	Comune:	Capua	Partita:	8462	Foglio:	35	Particella:	12	Sub:	H	Estensione mq:	5669	Valore di mercato:	
Scheda n°:	118	Condizione giuridica:	Patrimoniale indisponibile	Reddito dominicale:		Valore catastale:	0	Reddito	5.812.300						
Provincia:	CE	Comune:	Capua	Partita:	8462	Foglio:	35	Particella:	12	Sub:	I	Estensione mq:	3100	Valore di mercato:	
Scheda n°:	119	Condizione giuridica:	Patrimoniale indisponibile	Reddito dominicale:		Valore catastale:	0	Reddito	1.259.150						



# Regione Campania

Settore Demanio e Patrimonio  
Servizio Patrimonio

Consistenza del Patrimonio  
anno 2000

*Allegato L - Terreni*

Provincia:	CE	Comune:	Capua	Partita:	8462	Foglio:	35	Particella:	12	Sub:	L	Estensione mq:	700	Valore di mercato:		
Scheda n°:	120	Condizione giuridica:	Patrimoniale indisponibile	Reddito dominicale:		Valore catastale:	0	Reddito	0							
Provincia:	CE	Comune:	Capua	Partita:	8462	Foglio:	35	Particella:	12	Sub:	M	Estensione mq:	500	Valore di mercato:		
Scheda n°:	121	Condizione giuridica:	Patrimoniale indisponibile	Reddito dominicale:		Valore catastale:	0	Reddito	14.403.600							
Provincia:	CE	Comune:	Capua	Partita:	8462	Foglio:	35	Particella:	12	Sub:	N	Estensione mq:	3100	Valore di mercato:		
Scheda n°:	122	Condizione giuridica:	Patrimoniale indisponibile	Reddito dominicale:		Valore catastale:	0	Reddito	0							
Provincia:	CE	Comune:	Capua	Partita:	8462	Foglio:	35	Particella:	12	Sub:	O	Estensione mq:	300	Valore di mercato:		
Scheda n°:	123	Condizione giuridica:	Patrimoniale indisponibile	Reddito dominicale:		Valore catastale:	0	Reddito	0							
Provincia:	CE	Comune:	Capua	Partita:	8462	Foglio:	35	Particella:	58	Sub:		Estensione mq:	76	Valore di mercato:		
Scheda n°:	30	Condizione giuridica:	Patrimoniale indisponibile	Reddito dominicale:	3.002,00	Valore catastale:		Reddito	286.916							
Provincia:	CE	Comune:	Capua	Partita:	8462	Foglio:	35	Particella:	59	Sub:	A	Estensione mq:	500	Valore di mercato:		
Scheda n°:	31	Condizione giuridica:	Patrimoniale indisponibile	Reddito dominicale:	111.785,00	Valore catastale:		Reddito								
Provincia:	CE	Comune:	Capua	Partita:	8462	Foglio:	35	Particella:	59	Sub:	B	Estensione mq:	423	Valore di mercato:		
Scheda n°:	104	Condizione giuridica:	Patrimoniale indisponibile	Reddito dominicale:		Valore catastale:	0	Reddito	0							
Provincia:	CE	Comune:	Capua	Partita:	8462	Foglio:	35	Particella:	59	Sub:	C	Estensione mq:	300	Valore di mercato:		
Scheda n°:	105	Condizione giuridica:	Patrimoniale indisponibile	Reddito dominicale:		Valore catastale:	0	Reddito	0							
Provincia:	CE	Comune:	Capua	Partita:	8462	Foglio:	35	Particella:	59	Sub:	D	Estensione mq:	1607	Valore di mercato:		
Scheda n°:	106	Condizione giuridica:	Patrimoniale indisponibile	Reddito dominicale:		Valore catastale:	0	Reddito	68.519							
Provincia:	CE	Comune:	Capua	Partita:	8462	Foglio:	35	Particella:	60	Sub:	A	Estensione mq:	50	Valore di mercato:		
Scheda n°:	32	Condizione giuridica:	Patrimoniale indisponibile	Reddito dominicale:	118.500,00	Valore catastale:		Reddito	18.718.600							
Provincia:	CE	Comune:	Capua	Partita:	8462	Foglio:	35	Particella:	60	Sub:	B	Estensione mq:	1100	Valore di mercato:		
Scheda n°:	100	Condizione giuridica:	Patrimoniale indisponibile	Reddito dominicale:		Valore catastale:	0	Reddito	66.511.050							
Provincia:	CE	Comune:	Capua	Partita:	8462	Foglio:	35	Particella:	60	Sub:	C	Estensione mq:	600	Valore di mercato:		
Scheda n°:	101	Condizione giuridica:	Patrimoniale indisponibile	Reddito dominicale:		Valore catastale:	0	Reddito	3.210.555							
Provincia:	CE	Comune:	Capua	Partita:	8462	Foglio:	35	Particella:	60	Sub:	D	Estensione mq:	900	Valore di mercato:		
Scheda n°:	102	Condizione giuridica:	Patrimoniale indisponibile	Reddito dominicale:		Valore catastale:	0	Reddito	37.415							

# Regione Campania

Settore Demanio e Patrimonio  
Servizio Patrimonio

Consistenza del Patrimonio  
anno 2000

*Allegato L - Terreni*

Provincia:	CE	Comune:	Capua	Partita:	8462	Foglio:	35	Particella:	5005	Sub:	A	Estensione mq:	3207,11	Valore di mercato:	
Scheda n°:	108	Condizione giuridica:	Patrimoniale indisponibile	Reddito dominicale:		Valore catastale:	0	Reddito	174.828						
Provincia:	CE	Comune:	Capua	Partita:	8462	Foglio:	35	Particella:	5005	Sub:	B	Estensione mq:	2813	Valore di mercato:	
Scheda n°:	109	Condizione giuridica:	Patrimoniale indisponibile	Reddito dominicale:	769.460,00	Valore catastale:	0	Reddito	112.689						
Provincia:	CE	Comune:	Capua	Partita:	8462	Foglio:	35	Particella:	5005	Sub:	C	Estensione mq:	3786,89	Valore di mercato:	
Scheda n°:	110	Condizione giuridica:	Patrimoniale indisponibile	Reddito dominicale:		Valore catastale:	0	Reddito	0						
Provincia:	CE	Comune:	Capua	Partita:	8462	Foglio:	35	Particella:	5005	Sub:	D	Estensione mq:	2002	Valore di mercato:	
Scheda n°:	111	Condizione giuridica:	Patrimoniale indisponibile	Reddito dominicale:		Valore catastale:	0	Reddito	0						
Provincia:	CE	Comune:	Capua	Partita:	8462	Foglio:	41	Particella:	2	Sub:		Estensione mq:	3240	Valore di mercato:	
Scheda n°:	33	Condizione giuridica:	Patrimoniale indisponibile	Reddito dominicale:	11.340,00	Valore catastale:		Reddito	800.000						
Provincia:	CE	Comune:	Capua	Partita:	8462	Foglio:	41	Particella:	3	Sub:	A	Estensione mq:	3100	Valore di mercato:	
Scheda n°:	34	Condizione giuridica:	Patrimoniale indisponibile	Reddito dominicale:	312.331,00	Valore catastale:		Reddito	60.986						
Provincia:	CE	Comune:	Capua	Partita:	8462	Foglio:	41	Particella:	3	Sub:	B	Estensione mq:	3435	Valore di mercato:	
Scheda n°:	81	Condizione giuridica:	Patrimoniale indisponibile	Reddito dominicale:		Valore catastale:		Reddito							
Provincia:	CE	Comune:	Capua	Partita:	8462	Foglio:	41	Particella:	3	Sub:	C	Estensione mq:	3690	Valore di mercato:	
Scheda n°:	82	Condizione giuridica:	Patrimoniale indisponibile	Reddito dominicale:		Valore catastale:		Reddito	50.645						
Provincia:	CE	Comune:	Capua	Partita:	8462	Foglio:	41	Particella:	3	Sub:	D	Estensione mq:	4125	Valore di mercato:	
Scheda n°:	83	Condizione giuridica:	Patrimoniale indisponibile	Reddito dominicale:		Valore catastale:		Reddito	75.000						
Provincia:	CE	Comune:	Capua	Partita:	8462	Foglio:	41	Particella:	3	Sub:	E	Estensione mq:	6530	Valore di mercato:	
Scheda n°:	84	Condizione giuridica:	Patrimoniale indisponibile	Reddito dominicale:		Valore catastale:		Reddito							
Provincia:	CE	Comune:	Capua	Partita:	8462	Foglio:	41	Particella:	3	Sub:	F	Estensione mq:	1900	Valore di mercato:	
Scheda n°:	85	Condizione giuridica:	Patrimoniale indisponibile	Reddito dominicale:		Valore catastale:		Reddito							
Provincia:	CE	Comune:	Capua	Partita:	8462	Foglio:	41	Particella:	3	Sub:	G	Estensione mq:	1951	Valore di mercato:	
Scheda n°:	86	Condizione giuridica:	Patrimoniale indisponibile	Reddito dominicale:		Valore catastale:		Reddito							
Provincia:	CE	Comune:	Capua	Partita:	8462	Foglio:	41	Particella:	3	Sub:	H	Estensione mq:	1454	Valore di mercato:	
Scheda n°:	87	Condizione giuridica:	Patrimoniale indisponibile	Reddito dominicale:		Valore catastale:		Reddito							

# Regione Campania

Settore Demanio e Patrimonio  
Servizio Patrimonio

Consistenza del Patrimonio  
anno 2000

*Allegato L - Terreni*

Provincia:	CE	Comune:	Capua	Partita:	8462	Foglio:	41	Particella:	3	Sub:	I	Estensione mq:	915	Valore di mercato:		Reddito	137.000
Scheda n°:	88	Condizione giuridica:	Patrimoniale indisponibile	Reddito dominicale:		Valore catastale:											
Provincia:	CE	Comune:	Capua	Partita:	8462	Foglio:	41	Particella:	3	Sub:	L	Estensione mq:	1854	Valore di mercato:		Reddito	550.000
Scheda n°:	89	Condizione giuridica:	Patrimoniale indisponibile	Reddito dominicale:		Valore catastale:											
Provincia:	CE	Comune:	Capua	Partita:	8462	Foglio:	41	Particella:	9	Sub:	A	Estensione mq:	812	Valore di mercato:		Reddito	4.063.000
Scheda n°:	35	Condizione giuridica:	Patrimoniale indisponibile	Reddito dominicale:	66.210,00	Valore catastale:											
Provincia:	CE	Comune:	Capua	Partita:	8462	Foglio:	41	Particella:	9	Sub:	B	Estensione mq:	8016	Valore di mercato:		Reddito	
Scheda n°:	80	Condizione giuridica:	Patrimoniale indisponibile	Reddito dominicale:		Valore catastale:											
Provincia:	CE	Comune:	Capua	Partita:	8462	Foglio:	52	Particella:	1200	Sub:		Estensione mq:	1614	Valore di mercato:	0	Reddito	0
Scheda n°:	175	Condizione giuridica:	Patrimoniale indisponibile	Reddito dominicale:	1.452,00	Valore catastale:	0										
Provincia:	CE	Comune:	Capua	Partita:	8462	Foglio:	52	Particella:	1201	Sub:		Estensione mq:	1378	Valore di mercato:	0	Reddito	0
Scheda n°:	176	Condizione giuridica:	Patrimoniale indisponibile	Reddito dominicale:	1.240,00	Valore catastale:	0										
Provincia:	CE	Comune:	Capua	Partita:	8462	Foglio:	52	Particella:	1202	Sub:		Estensione mq:	761	Valore di mercato:		Reddito	
Scheda n°:	41	Condizione giuridica:	Patrimoniale indisponibile	Reddito dominicale:	532,00	Valore catastale:											
Provincia:	CE	Comune:	Capua	Partita:	8462	Foglio:	52	Particella:	1203	Sub:	A	Estensione mq:	900	Valore di mercato:		Reddito	35.000
Scheda n°:	131	Condizione giuridica:	Patrimoniale indisponibile	Reddito dominicale:	13.035,00	Valore catastale:	0										
Provincia:	CE	Comune:	Capua	Partita:	8462	Foglio:	52	Particella:	1203	Sub:	B	Estensione mq:	949	Valore di mercato:	0	Reddito	1.676.500
Scheda n°:	168	Condizione giuridica:	Patrimoniale indisponibile	Reddito dominicale:		Valore catastale:	0										
Provincia:	CE	Comune:	Capua	Partita:	8462	Foglio:	52	Particella:	1203	Sub:	C	Estensione mq:	380	Valore di mercato:	0	Reddito	45.000
Scheda n°:	171	Condizione giuridica:	Patrimoniale indisponibile	Reddito dominicale:		Valore catastale:	0										
Provincia:	CE	Comune:	Capua	Partita:	8462	Foglio:	52	Particella:	1203	Sub:	D	Estensione mq:	240	Valore di mercato:	0	Reddito	360.000
Scheda n°:	170	Condizione giuridica:	Patrimoniale indisponibile	Reddito dominicale:		Valore catastale:	0										
Provincia:	CE	Comune:	Capua	Partita:	8462	Foglio:	52	Particella:	1203	Sub:	E	Estensione mq:	138	Valore di mercato:	0	Reddito	0
Scheda n°:	173	Condizione giuridica:	Patrimoniale indisponibile	Reddito dominicale:		Valore catastale:	0										
Provincia:	CE	Comune:	Capua	Partita:	8462	Foglio:	52	Particella:	1203	Sub:	F	Estensione mq:	2607	Valore di mercato:	0	Reddito	0
Scheda n°:	178	Condizione giuridica:	Patrimoniale indisponibile	Reddito dominicale:		Valore catastale:	0										

# Regione Campania

Settore Demanio e Patrimonio  
Servizio Patrimonio

Consistenza del Patrimonio  
anno 2000

*Allegato L - Terreni*

Provincia:	CE	Comune:	Capua	Partita:	8462	Foglio:	52	Particella:	1204	Sub:	A	Estensione mq:	5222	Valore di mercato:		Reddito	
Scheda n°:	36	Condizione giuridica:	Patrimoniale indisponibile	Reddito dominicale:		Valore catastale:		Reddito									
Provincia:	CE	Comune:	Capua	Partita:	8462	Foglio:	52	Particella:	1204	Sub:	B	Estensione mq:	2070	Valore di mercato:		Reddito	
Scheda n°:	43	Condizione giuridica:	Patrimoniale indisponibile	Reddito dominicale:	153.235,00	Valore catastale:		Reddito									
Provincia:	CE	Comune:	Capua	Partita:	8462	Foglio:	52	Particella:	1204	Sub:	D	Estensione mq:	200	Valore di mercato:		Reddito	1.500.000
Scheda n°:	46	Condizione giuridica:	Patrimoniale indisponibile	Reddito dominicale:		Valore catastale:		Reddito									
Provincia:	CE	Comune:	Capua	Partita:	8462	Foglio:	52	Particella:	1204	Sub:	E	Estensione mq:	10170	Valore di mercato:		Reddito	
Scheda n°:	44	Condizione giuridica:	Patrimoniale indisponibile	Reddito dominicale:		Valore catastale:		Reddito									
Provincia:	CE	Comune:	Capua	Partita:	8462	Foglio:	52	Particella:	1204	Sub:	F	Estensione mq:	7264	Valore di mercato:		Reddito	50.000
Scheda n°:	45	Condizione giuridica:	Patrimoniale indisponibile	Reddito dominicale:		Valore catastale:		Reddito									
Provincia:	CE	Comune:	Capua	Partita:	8462	Foglio:	52	Particella:	1204	Sub:	G	Estensione mq:	165	Valore di mercato:		Reddito	
Scheda n°:	47	Condizione giuridica:	Patrimoniale indisponibile	Reddito dominicale:		Valore catastale:		Reddito									
Provincia:	CE	Comune:	Capua	Partita:	8462	Foglio:	52	Particella:	1204	Sub:	K	Estensione mq:	70	Valore di mercato:		Reddito	
Scheda n°:	48	Condizione giuridica:	Patrimoniale indisponibile	Reddito dominicale:		Valore catastale:		Reddito									
Provincia:	CE	Comune:	Capua	Partita:	8462	Foglio:	52	Particella:	1204	Sub:	L	Estensione mq:	730	Valore di mercato:		Reddito	2.800.000
Scheda n°:	49	Condizione giuridica:	Patrimoniale indisponibile	Reddito dominicale:		Valore catastale:		Reddito									
Provincia:	CE	Comune:	Capua	Partita:	8462	Foglio:	52	Particella:	1223	Sub:	C	Estensione mq:	70	Valore di mercato:	0	Reddito	0
Scheda n°:	172	Condizione giuridica:	Patrimoniale indisponibile	Reddito dominicale:		Valore catastale:	0	Reddito									
Provincia:	CE	Comune:	Carinara	Partita:	602	Foglio:	18	Particella:	105	Sub:		Estensione mq:	5090	Valore di mercato:	0	Reddito	187.275
Scheda n°:	188	Condizione giuridica:	Patrimoniale indisponibile	Reddito dominicale:	229.050,00	Valore catastale:	0	Reddito									
Provincia:	NA	Comune:	Napoli	Partita:	349	Foglio:	16	Particella:	486	Sub:		Estensione mq:	2500	Valore di mercato:		Reddito	23.883.000
Scheda n°:	130	Condizione giuridica:	Patrimoniale indisponibile	Reddito dominicale:		Valore catastale:	0	Reddito									
Provincia:	SA	Comune:	Nocera Inferiore	Partita:	1001	Foglio:	18	Particella:	2016	Sub:		Estensione mq:	674	Valore di mercato:	0	Reddito	0
Scheda n°:	181	Condizione giuridica:	Patrimoniale indisponibile	Reddito dominicale:		Valore catastale:	0	Reddito									
Provincia:	SA	Comune:	Nocera Inferiore	Partita:	1001	Foglio:	18	Particella:	2016	Sub:		Estensione mq:	4500	Valore di mercato:	0	Reddito	0
Scheda n°:	180	Condizione giuridica:	Patrimoniale indisponibile	Reddito dominicale:	279.396,00	Valore catastale:	0	Reddito									

# Regione Campania

Settore Demanio e Patrimonio  
Servizio Patrimonio

Consistenza del Patrimonio  
anno 2000

*Allegato L - Terreni*

Provincia:	SA	Comune:	Nocera Inferiore	Partita:	1001	Foglio:	18	Particella:	4209	Sub:		Estensione mq:	7830	Valore di mercato:	0		
Scheda n°:	182	Condizione giuridica:	Patrimoniale indisponibile	Reddito dominicale:	39.150,00	Valore catastale:	0	Reddito	337.000								
Provincia:	SA	Comune:	Nocera Inferiore	Partita:	1001	Foglio:	18	Particella:	5048	Sub:		Estensione mq:	11650	Valore di mercato:	0		
Scheda n°:	183	Condizione giuridica:	Patrimoniale indisponibile	Reddito dominicale:	11.650,00	Valore catastale:	0	Reddito	4.563.933								
Provincia:	SA	Comune:	Nocera Inferiore	Partita:	1001	Foglio:	18	Particella:	5356	Sub:		Estensione mq:	7029	Valore di mercato:	0		
Scheda n°:	184	Condizione giuridica:	Patrimoniale indisponibile	Reddito dominicale:	7.470,00	Valore catastale:	0	Reddito	200.000								
Provincia:	SA	Comune:	Nocera Inferiore	Partita:	1001	Foglio:	18	Particella:	5356	Sub:		Estensione mq:	441	Valore di mercato:	0		
Scheda n°:	185	Condizione giuridica:	Patrimoniale indisponibile	Reddito dominicale:		Valore catastale:	0	Reddito	5.895.400								
Provincia:	SA	Comune:	Nocera Inferiore	Partita:	1001	Foglio:	18	Particella:	5358	Sub:		Estensione mq:	420	Valore di mercato:	0		
Scheda n°:	186	Condizione giuridica:	Patrimoniale indisponibile	Reddito dominicale:	420,00	Valore catastale:	0	Reddito	500.000								
Provincia:	SA	Comune:	Nocera Inferiore	Partita:	1001	Foglio:	18	Particella:	5360	Sub:		Estensione mq:	60	Valore di mercato:	0		
Scheda n°:	187	Condizione giuridica:	Patrimoniale indisponibile	Reddito dominicale:		Valore catastale:	0	Reddito	0								
													Totale valore catastale	0			
													Totale valore di mercato		0		
													Totale reddito		213.892.701		

---

**Allegato M**

***Annualità perpetue***

# Regione Campania

Settore Demanio e Patrimonio  
Servizio Patrimonio

Consistenza del Patrimonio  
anno 2000  
*Allegato M - Annualità perpetue*

N.	DESCRIZIONE DELLE PARTITE	Reddito	Epoca della istituzione
1	Sfruttamento dell'acqua del Carmignano - Napoli	312	1940
2	Compensazione antichi diritti su fondo rustico detto Fosso del Salmitro - Nola	10	
3	Compensazione antichi diritti sul lago Maremorto sito in Bacoli, località Miseno e terreni adiacenti per una superficie di mq. 213.348 Dati catastali in comune di Bacoli: Partita 386 - Foglio 16 - particelle - diverse Dati catastali in comune di Monte di Procida: Partita 202 - Foglio 12 - particelle 34 e 58	86.495	1959
4	Compensazione antichi diritti sul seminario vescovile di Capua	255	1931
5	Permuta di giardino ceduto ai Padri Cappuccini di Cosenza	150	
6	Annualità perpetua antichi diritti "Olio di Gallipoli" - Gallipoli	12.720	1949

TOTALE: 99.942

Note:

Punto 2: Nel 1939 il canone risultava essere di L. 8,16; nel 1945 il canone aumentò a L. 16,32; risultano nel 1966 bollette di pagamento di L. 10 nonché decreto Ministeriale che dispone il pagamento di tale canone.

Per tutte le partite è in corso l'aggiornamento del canone

---

**Allegato N**

***Servitù***



# Regione Campania

Settore Demanio e Patrimonio  
Servizio Patrimonio

Consistenza del Patrimonio  
anno 2000  
*Allegato N - Servitù*

N.	DESCRIZIONE DELLE PARTITE	Reddito
1	Luci sul giardino sito in Napoli al Corso Vittorio Emanuele n. 630/A	45.000
2	Transito giardino e cortile sito in Napoli al Corso Vittorio Emanuele n. 630/A	300.000
3	Transito su parte del fondo sito in Procida, località Campo Inglese	200.000
4	Luci prospettiche site in Capua alla via Pomerio n. 6	30.000

TOTALE: 575.000

---

**Allegato O**

***Enfiteusi***

# Regione Campania

Settore Demanio e Patrimonio  
Servizio Patrimonio

Consistenza del Patrimonio  
anno 2000  
Allegato O - Enfiteusi

N.	DESCRIZIONE DELLE PARTITE	Reddito	Epoca della istituzione o agg.mento
1	Terreno, giardino, spalti e fossati siti in Procida, localitàCaccetta Dati catastali: Estensione mq. 23.554	155	1923
2	Terreno agricolo con fabbricati rurali sito in Scisciano, localitàSpartimento Dati catastali: Partite diverse superficie mq 70.791	1.592.900	
3	Appartamento piano terra, vani 2,5 sito in Napoli alla Traversa Gradoni S. M. Apparente n. 9 Dati catastali: Partita 26231 foglio 12 particella 105 sub 4 categoria A/4	350.000	1994
4	Terraneo vani 2 sito in Napoli, localitàGradoni S. M. Apparente n. 3 Dati catastali: Partita 4232bis	360.000	
5	Terraneo vani 2,5 sito in Napoli, localitàGradoni S. M. Apparente n. 4 Dati catastali: Partita 4232	450.000	
6	Terraneo vani 1,5 sito in Napoli, localitàGradoni S. M. Apparente n. 6 Dati catastali: Partita 69589 foglio 12 particella 105 sub 2 categoria A/5	270.000	1994
7	Appartamento piano terra interno 1, vani 5,5 sito in Napoli alla Traversa Gradoni S. M. Apparente n. 9 Dati catastali: Partita 89258 foglio 12 particella 18 sub 1e 72 sub 1	770.000	1994
8	Appartamento 3° piano vani 10,5 sito in Napoli alla via Roma n. 393 Dati catastali: Partita 46906 foglio 4 particella 1 sub 16 categoria A/2	3.517.500	
9	Terraneo sito in Capua alla via Attendolo n. 10, mq 53 Dati catastali: Partita 1001636 foglio 52 particella 894 sub 1, 2 e 3 categoria C/2	1.407.300	1994
10	Terreno agricolo sito in Pozzuoli, localitàCanneto - Costa S. Angelo Dati catastali: Partita 102341 foglio 17 particella 56 superficie mq 40.800	726.000	1997

TOTALE: 9.443.855

---

**Allegato P**

***Acque minerali e termali***

# Regione Campania

Settore Demanio e Patrimonio  
Servizio Patrimonio

Consistenza del Patrimonio  
anno 2000

*Allegato P - Acque minerali e termali*

PR	COMUNE E LOCALITA'	DENOMINAZIONE	REDDITO
AV	Villa Maina - Località Bagni	Bagni di San Teodoro	24.000
BN	San Salvatore Telesino	Acquaria Terme	3.000
BN	Telese	Terme di S. Stefano Lenterrìa	6.000
BN	Telese e S. Salvatore Telesino	Bagni di Telese	45.000
CE	Mondragone	Petrinum	33.000
CE	Mondragone - Sessa Aurunca	Terme Sinuessane	87.000
CE	Pratella	Lete	18.000
CE	Riardo	Fonte Eletta	3.000
CE	Riardo	Fonte Ferrarrelle	12.000
CE	Riardo	Fonte Maxima	12.000
CE	Riardo	Fonte Pliniana	27.000
CE	Riardo e Teano	Fonte Verde	261.000
CE	Rocchetta e Croce	Sorgente S. Agata	12.000
NA	Barano d'Ischia	Albergo La gondola	1.092.000
NA	Barano d'Ischia	Albergo Terme Elios	3.000
NA	Barano d'Ischia	Hotel Internazionale	3.000
NA	Barano d'Ischia	Hotel Vittorio	1.092.000
NA	Barano d'Ischia	La Mandorla	3.000
NA	Barano d'Ischia	Maronti	3.000
NA	Barano d'Ischia	Maronti - Marina	3.000
NA	Barano d'Ischia	Nitroli	3.000
NA	Barano d'Ischia	Pensione Villa al mare	1.092.000
NA	Barano d'Ischia	Saint Raphael	3.000
NA	Barano d'Ischia	San Giorgio	3.000
NA	Barano d'Ischia-Serrarra Fontana	Libica	6.000
NA	Casamicciola	Bagni	3.000

# Regione Campania

Settore Demanio e Patrimonio  
Servizio Patrimonio

Consistenza del Patrimonio  
anno 2000

*Allegato P - Acque minerali e termali*

PR	COMUNE E LOCALITA'	DENOMINAZIONE	REDDITO
AV	Villa Maina - Località Bagni	Bagni di San Teodoro	24.000
NA	Casamicciola	Cuotto	3.000
NA	Casamicciola	Ebdomade	3.000
NA	Casamicciola	Fangheria Baresino	3.000
NA	Casamicciola	Fangiera Negroponte	3.000
NA	Casamicciola	Gran Paradiso	3.000
NA	Casamicciola	Hotel Candia	1.092.000
NA	Casamicciola	Hotel Di Meglio Antonio	1.092.000
NA	Casamicciola	Hotel Elma	6.000
NA	Casamicciola	La Pergola	3.000
NA	Casamicciola	La Rita	3.000
NA	Casamicciola	Monte Tabor	3.000
NA	Casamicciola	Pensione Gemma	1.092.000
NA	Casamicciola	Pensione Villa D'Orta	1.092.000
NA	Casamicciola	Residence Parco Mare Monte	1.092.000
NA	Casamicciola	Rita	3.000
NA	Casamicciola	Rosaleo	3.000
NA	Casamicciola	Sorgente Cuotto Manzi	3.000
NA	Casamicciola	Sorgente Lucia	3.000
NA	Casamicciola	Sorgenti Castiglione	27.000
NA	Casamicciola	Sorgenti Terme Belliazzi	3.000
NA	Casamicciola	Terme Antonio Castagna	3.000
NA	Casamicciola	Terme Arcamone	3.000
NA	Casamicciola	Terme Belliazzi	3.000
NA	Casamicciola	Terme Castegna Luigi	3.000
NA	Casamicciola	Terme della Salute	3.000

# Regione Campania

Settore Demanio e Patrimonio  
Servizio Patrimonio

Consistenza del Patrimonio  
anno 2000

*Allegato P - Acque minerali e termali*

PR	COMUNE E LOCALITA'	DENOMINAZIONE	REDDITO
AV	Villa Maina - Località Bagni	Bagni di San Teodoro	24.000
NA	Casamicciola	Terme Dell'Immacolata	3.000
NA	Casamicciola	Terme Elisabetta	3.000
NA	Casamicciola	Terme Ferrara	3.000
NA	Casamicciola	Terme Lucibello	3.000
NA	Casamicciola	Terme Maltempo	3.000
NA	Casamicciola	Terme Monti	3.000
NA	Casamicciola	Terme Stefania	3.000
NA	Casamicciola	Terme Verde	3.000
NA	Casamicciola	Terme Vincenzo Fiola	3.000
NA	Casamicciola	Torrente Senigallia	3.000
NA	Casamicciola	Tusculum	3.000
NA	Casamicciola	VIA Nizzola	3.000
NA	Castellammare di Stabia	Acqua del Muraglione	3.000
NA	Castellammare di Stabia	Acqua della Madonna	3.000
NA	Castellammare di Stabia	Chiusa ex Vanacora	3.000
NA	Castellammare di Stabia	Faito	45.000
NA	Castellammare di Stabia	Fonti Acidule Plinio	3.000
NA	Castellammare di Stabia	Terme Stabiane	15.000
NA	Ercolano	Acqua Minerale S. Ciro s.r.l.	135.000
NA	Ercolano	Vesuvio	72.000
NA	Forio	Albergo Villa Teresa s.a.s. di Castigliuolo Teresa	3.000
NA	Forio di Ischia	Agnone	21.000
NA	Forio di Ischia	Albergo Res. Paradiso	9.000
NA	Forio di Ischia	Albergo San Nicola	3.000
NA	Forio di Ischia	Albergo Villa Teresa	1.092.000

# Regione Campania

Settore Demanio e Patrimonio  
Servizio Patrimonio

Consistenza del Patrimonio  
anno 2000

*Allegato P - Acque minerali e termali*

PR	COMUNE E LOCALITA'	DENOMINAZIONE	REDDITO
AV	Villa Maina - Località Bagni	Bagni di San Teodoro	24.000
NA	Forio di Ischia	Baiola Fonte Romana	3.000
NA	Forio di Ischia	Castaldi	3.000
NA	Forio di Ischia	Cesotta	6.000
NA	Forio di Ischia	Citara Pietrabilanca	57.000
NA	Forio di Ischia	Cuotto	6.000
NA	Forio di Ischia	Garden Club Ischia	9.000
NA	Forio di Ischia	Hotel Bellavista	1.092.000
NA	Forio di Ischia	Hotel Casa Colella	3.000
NA	Forio di Ischia	Hotel La Ginestra	1.092.000
NA	Forio di Ischia	Hotel La Scogliera	1.092.000
NA	Forio di Ischia	Hotel Maremonti	1.092.000
NA	Forio di Ischia	Hotel Mediterraneo	1.092.000
NA	Forio di Ischia	Hotel Meuble Imperamare	1.092.000
NA	Forio di Ischia	Hotel Park Calitto	1.092.000
NA	Forio di Ischia	Hotel Providence	3.000
NA	Forio di Ischia	Hotel S. Francesco	1.092.000
NA	Forio di Ischia	Hotel S. Vito	1.092.000
NA	Forio di Ischia	Hotel Smeralda	3.000
NA	Forio di Ischia	Hotel Splendid	1.092.000
NA	Forio di Ischia	Hotel Terme Galidon	3.000
NA	Forio di Ischia	Hotel Terme Parco Maria	6.000
NA	Forio di Ischia	Hotel Villa Gelsomino	1.092.000
NA	Forio di Ischia	Hotel Villa Sorriso	1.092.000
NA	Forio di Ischia	Hotel Vittoria	1.092.000
NA	Forio di Ischia	Hotel Zi Carmela	3.000



# Regione Campania

Settore Demanio e Patrimonio  
Servizio Patrimonio

Consistenza del Patrimonio  
anno 2000

*Allegato P - Acque minerali e termali*

PR	COMUNE E LOCALITA'	DENOMINAZIONE	REDDITO
AV	Villa Maina - Località Bagni	Bagni di San Teodoro	24.000
NA	Forio di Ischia	Il Gattopardo	3.000
NA	Forio di Ischia	La Forastera S. Gennaro	3.000
NA	Forio di Ischia	Paco Residence	1.092.000
NA	Forio di Ischia	Punta del Sole	3.000
NA	Forio di Ischia	Residence Baia di Sorgeto	1.092.000
NA	Forio di Ischia	Residence Punta Chiarito	1.092.000
NA	Forio di Ischia	Residence Villa Olivia	1.092.000
NA	Forio di Ischia	Residence Villa Ravino	1.092.000
NA	Forio di Ischia	Ristorante La Beccaccia	1.092.000
NA	Forio di Ischia	Royal Palm	6.000
NA	Forio di Ischia	Stufe S: Lorenzo	3.000
NA	Forio di Ischia	Tironi	3.000
NA	Forio di Ischia	Villa Angela	3.000
NA	Forio di Ischia	Villa Arcangela	3.000
NA	Ischia	Albergo Villa Ciccio	3.000
NA	Ischia	Carabinieri (ex Paludi)	3.000
NA	Ischia	Cremato Regina Palace	3.000
NA	Ischia	Floridiana	3.000
NA	Ischia	Hotel Ambasciatori	3.000
NA	Ischia	Hotel Aragonese	1.092.000
NA	Ischia	Hotel Bellevue (ex Paludi)	3.000
NA	Ischia	Hotel Bristol Corallo	3.000
NA	Ischia	Hotel Cleopatra	1.092.000
NA	Ischia	Hotel Cleopatra (ex Paludi)	3.000
NA	Ischia	Hotel Continental	12.000

# Regione Campania

Settore Demanio e Patrimonio  
Servizio Patrimonio

Consistenza del Patrimonio  
anno 2000

*Allegato P - Acque minerali e termali*

PR	COMUNE E LOCALITA'	DENOMINAZIONE	REDDITO
AV	Villa Maina - Località Bagni	Bagni di San Teodoro	24.000
NA	Ischia	Hotel Delfini	3.000
NA	Ischia	Hotel Don Pedro	1.092.000
NA	Ischia	Hotel Flora	3.000
NA	Ischia	Hotel Giardino delle Ninfe	1.092.000
NA	Ischia	Hotel Hermitage	6.000
NA	Ischia	Hotel Imperial V. Paradiso	3.000
NA	Ischia	Hotel Le Querce	1.092.000
NA	Ischia	Hotel Mare Blu	3.000
NA	Ischia	Hotel P. Verde (ex Paludi)	3.000
NA	Ischia	Hotel Parco Aurora	3.000
NA	Ischia	Hotel Pineta	3.000
NA	Ischia	Hotel Royal (ex Paludi)	3.000
NA	Ischia	Hotel Solemar	3.000
NA	Ischia	Hotel T. C. Park (ex Paludi)	3.000
NA	Ischia	Hotel T. Felix (ex Paludi)	3.000
NA	Ischia	Hotel Terme Aragona Palace	3.000
NA	Ischia	Hotel Terme Oriente	3.000
NA	Ischia	Hotel V. Vittoria (ex Paludi)	3.000
NA	Ischia	Hotel Vittoria	1.092.000
NA	Ischia	Isola Verde	3.000
NA	Ischia	Jolly Hotel (ex Paludi)	3.000
NA	Ischia	La Villarosa	3.000
NA	Ischia	N. T. Comunali (ex Paludi)	3.000
NA	Ischia	Osservatorio	3.000
NA	Ischia	P. Antonella (ex Paludi)	3.000

# Regione Campania

Settore Demanio e Patrimonio  
Servizio Patrimonio

Consistenza del Patrimonio  
anno 2000

*Allegato P - Acque minerali e termali*

PR	COMUNE E LOCALITA'	DENOMINAZIONE	REDDITO
AV	Villa Maina - Località Bagni	Bagni di San Teodoro	24.000
NA	Ischia	P. Villa Pina (ex Paludi)	3.000
NA	Ischia	Parco Edera (ex Paludi)	3.000
NA	Ischia	Pensione Letizia	3.000
NA	Ischia	Pineta Sirabella	6.000
NA	Ischia	Punta Molino	3.000
NA	Ischia	San Valentino	3.000
NA	Ischia	Sant'Anna	3.000
NA	Ischia	SS. Maurizio e Giovanni	3.000
NA	Ischia	Terme Comunali	6.000
NA	Lacco Ameno	Capitello	3.000
NA	Lacco Ameno	Hotel Don Pepe	3.000
NA	Lacco Ameno	Hotel La Pace	6.000
NA	Lacco Ameno	Hotel Terme Michelangelo	3.000
NA	Lacco Ameno	Marina	6.000
NA	Lacco Ameno	Negombo	21.000
NA	Lacco Ameno	Pannella	3.000
NA	Lacco Ameno	Piazza S. Restituata	51.000
NA	Lacco Ameno	Principe	3.000
NA	Lacco Ameno	San Montano	6.000
NA	Lacco Ameno	Terme Grazia	3.000
NA	Lacco Ameno	Terme Regina Isabella	3.000
NA	Lacco Ameno	Terme S. Restituata	3.000
NA	Napoli	S. Germano	3.000
NA	Napoli	Sorgenti Chiatamone	3.000
NA	Napoli - Agnano	Terme di Agnano	555.000

# Regione Campania

Settore Demanio e Patrimonio  
Servizio Patrimonio

Consistenza del Patrimonio  
anno 2000

*Allegato P - Acque minerali e termali*

PR	COMUNE E LOCALITA'	DENOMINAZIONE	REDDITO
AV	Villa Maina - Località Bagni	Bagni di San Teodoro	24.000
NA	Napolil - Pianura	S. Donato	42.000
NA	Pozzuoli	Averno	24.000
NA	Pozzuoli	Pisciarelli	3.000
NA	Pozzuoli	Stufe di Nerone	21.000
NA	Pozzuoli	Terme Puteolane	3.000
NA	S. Giorgio a Cremano	Mariana	42.000
NA	Serrara Fontana	Albergo Villa Mario	1.092.000
NA	Serrara Fontana	Casa Rosa	6.000
NA	Serrara Fontana	Costa del Capitano	6.000
NA	Serrara Fontana	Delfica	3.000
NA	Serrara Fontana	Fittacamere Villa Maria	1.092.000
NA	Serrara Fontana	Gradone	3.000
NA	Serrara Fontana	Hotel Loreley	1.092.000
NA	Serrara Fontana	Hotel Lumihe	1.092.000
NA	Serrara Fontana	Hotel Romantica	12.000
NA	Serrara Fontana	Pensione Casa Ferdinando	1.092.000
NA	Serrara Fontana	Pensione Casa Garibaldi	1.092.000
NA	Serrara Fontana	Pensione Casa Giuseppina	1.092.000
NA	Serrara Fontana	Pensione Margherita	1.092.000
NA	Serrara Fontana	Pensione Monte Zunta	1.092.000
NA	Serrara Fontana	Pensione Tre Sorelle	1.092.000
NA	Serrara Fontana	S. Michele	3.000
NA	Serrara Fontana	Sorgente Cavascura	3.000
NA	Serrara Fontana	Sorgente Olmitello	12.000
NA	Serrara Fontana	Tropical	6.000

# Regione Campania

Settore Demanio e Patrimonio  
Servizio Patrimonio

Consistenza del Patrimonio  
anno 2000

*Allegato P - Acque minerali e termali*

PR	COMUNE E LOCALITA'	DENOMINAZIONE	REDDITO
AV	Villa Maina - Località Bagni	Bagni di San Teodoro	24.000
NA	Torre Annunziata	Terme Vesuviane Nunziante	3.000
NA	Vico Equense	Sorgente Scraio	6.000
SA	Contursi	Bagni Forti e Dolci	12.000
SA	Contursi	Don Carlo	27.000
SA	Contursi	Pruno Sottano	18.000
SA	Contursi	Terme Rosapepe	21.000
SA	Contursi - Piscina Miratulis	Pisc. Mirab. Florentiae	3.000
SA	Montesano sulla Marcellana	Santo Stefano	258.000
SA	Salerno	Acqua Caruso	15.000
SA	Salerno	Archi e Creta	33.000
SA	Salerno - Fratte	Vitologatti	9.000

TOTALE: 50.574.000

---

**Allegato Q**

***Gestioni decentrate***

# REGIONE CAMPANIA

UFFICIO GESTIONE AZIENDA AGRICOLA MONTECORICLANO  
 PORTO POTENZA PICENA ( MC )

OGGETTO DELLA SPESA RENDICONTO ESERCIZIO FINANZ. 2000  
DELIBERAZ. N. 943 del 12/2/2000

### ANTICIPAZIONI RICEVUTE:

Ordine Accreditam. N. 6.605	del 27/4/2000	L. 733.327.332
Ordine Accreditam. N. 17.743	del 13/9/2000	L. 900.000.000
Ordine Accreditam. N. 5.465	del 02/4.2001	L. 366.666.666
Ordine Accreditam. N. ....	del .....	L. ....

TOTALE Anticipazioni L. 1.999.993.999

### RENDICONTI PRESENTATI:

N. 01	del .....	L. 822.521.724
N. 02	del ( residui )	L. 896.120.796
N. Spese bolli estratti conto mensili c/c 794/57		L. 108.000
N. del .....		L. ....

### IMPORTO DEL PRESENTE

* INVESTIM. PATRIMONIALI :	TOTALE Somme rendicontate	L. <u>1.718.790.520</u>
MACCHINARI E. 531.564.000	Disponibilit� residua	L. <u>281.243.478</u>
IMPIANTI VIGNETTI 213.700.000		

### DISPONIBILITA A FINE ESERCIZIO:

A) Somme economizzate .....

B) Somme versate Tesoreria Regionale Boll. N. .... del .....

B) Somma da riprodurre L. 281.243.478

Si dichiara sotto la propria responsabilit  che le spese di cui al presente Rendiconto sono state sostenute nell'interesse e per esigenze dell'Ufficio.

Porto Potenza Picena li 24/Ottobre/ 2002

Il Funzionario Delegato  
 REGIONE CAMPANIA  
 AZIENDA AGRICOLA MONTECORICLANO  
 PORTO POTENZA PICENA (MC)

Il Funzionario Delegato

# REGIONE CAMPANIA

UFFICIO GESTIONE AZIENDA AGRICOLA MONTECORICLANO  
 PORTO POTENZA PICENA ( MC )

OGGETTO DELLA SPESA INCASSI ANNO 2000

### ANTICIPAZIONI RICEVUTE:

Ordine Accreditam. N. ....	del .....	L. ....
Ordine Accreditam. N. ....	del .....	L. ....
Ordine Accreditam. N. ....	del .....	L. ....
Ordine Accreditam. N. ....	del .....	L. ....

RIPORTO DA PRECEDENTE RENDICONTO Anno 1999  
 TOTALE Anticipazioni L. 375.000.984

### RENDICONTI PRESENTATI:

N. 01	del 28/12/2001	L. 422.826.221
N. Spese bolli su estratti conto bancari mensili		L. 108.000
N. Interessi maturati sul c/c n. 793/56 anno 2000		L. 9.070.586
N. del .....		L. ....

### IMPORTO DEL PRESENTE

TOTALE Somme rendicontate L. 431.788.807  
 Disponibilit  residua L. 806.789.791

### DISPONIBILITA A FINE ESERCIZIO:

A) Somme economizzate .....

B) Somme versate Tesoreria Regionale Boll. N. .... del .....

B) Somma da riprodurre L. 806.789.791

Si dichiara sotto la propria responsabilit  che le spese di cui al presente Rendiconto sono state sostenute nell'interesse e per esigenze dell'Ufficio.

Porto Potenza Picena li 24/Ottobre/ 2002

Il Funzionario Delegato  
 REGIONE CAMPANIA  
 AZIENDA AGRICOLA MONTECORICLANO  
 PORTO POTENZA PICENA (MC)

Il Funzionario Delegato

GIUNTA REGIONALE DELLA CAMPANIA  
 AREA GENERALE DI COORDINAMENTO  
 GESTIONE AZIENDE AGRICOLE EX COLOSIMO  
 AZIENDA AGRICOLA "PASSERANO"

ESERCIZIO FINANZIARIO 2000

RENDICONTO SPESE 2000

RENDICONTO SPESE ESERCIZIO FINANZIARIO 2000

FINANZIAMENTI ACCREDITATI SUL C/C 6785/31 DELLA BANCA DI ROMA AC. 607 VILLANOVA DI GUIDONIA:

DATA 27/04/00	L.	733.327.332
DATA 14/09/00	L.	900.000.000
DATA 02/02/01	L.	940.000.000
DATA 03/04/01	L.	366.666.666
	L.	<u>2.939.993.998</u>

Somma delle spese sostenute con disposizione dalla n. 01/00 alla disp. N. 184/00 della gestione ordinaria con prelevamenti eseguiti sul c/c 6785/38 della Banca di Roma L. 1.712.009.966

Importo dei residui spese anno 2000 sostenuti nel 2001 con disposizione dalla n. 185/00 alla n. 244/00 L. 734.027.241

**IMPORTO TOTALE SPESE 2000** L. 2.446.037.207

Di cui Lire 233.153.113 sono da considerarsi spese a carattere patrimoniale per interventi straordinari. L. 233.153.113

Interessi attivi maturati dal 01/01/00 al 31/12/00	L.	12.457.925
Spese bancarie varie addebitate dalla banca	L.	3.865.440

L'estensore  
 (Ida Ravarotto)

Il Direttore della tenuta  
 (Geom. Bruno Colagrande)

ESERCIZIO FINANZIARIO 2000

RENDICONTO ENTRATE 2000

GIUNTA REGIONALE DELLA CAMPANIA  
 AREA GENERALE DI COORDINAMENTO  
 GESTIONE AZIENDE AGRICOLE EX COLOSIMO  
 AZIENDA AGRICOLA "PASSERANO"

RENDICONTO ENTRATE ESERCIZIO FINANZIARIO 2000

Somma dei versamenti di entrata della gestione eseguiti sul c/c 7002/31 della Banca di Roma L. 1.175.147.033

Importo dei residui attivi anno 2000 introitati nel 2001 L. 221.687.795

**IMPORTO TOTALE ENTRATE 2000** L. 1.396.834.828

Interessi attivi maturati dal 01/01/00 al 31/12/00	L.	12.510.144
Spese bancarie varie addebitate dalla banca	L.	3.841.839

Sono in via di accertamento ulteriori introiti derivanti dagli aiuti comunitari AIMA - AGFA

L'estensore  
 (Ida Ravarotto)

Il Direttore della tenuta  
 (Geom. Bruno Colagrande)




AMMINISTRAZIONE COMUNIONE BENI  
EREDI QUINTIERI E LORO AVENTI CAUSA

RENDICONTO CONSUNTIVO

ESERCIZIO 2000

Approvazione in assemblea del 09-07-2001

L'Amministratore p.t.  
Geom. Alfredo Chiappetta




I Compartecipanti:

Dott. Giuseppe Spada

Dott. Marco Solima

Rag. Salzano Federico  
Per conto Regione Campania



AMMINISTRAZIONE COMUNIONE BENI  
EREDI QUINTIERI E LORO AVENTI CAUSA

RELAZIONE ILLUSTRATIVA DEL RENDICONTO CONSUNTIVO ANNO 2000

Il rendiconto consuntivo gestionale del 2000, che si sottopone all'approvazione della Assemblea dei Compartecipanti, evidenzia i fatti contabili relativi agli immobili in Comunione, amministrati a nome e per conto dei Compartecipanti al fine di ottenere il miglior godimento e la migliore conservazione degli stessi.

L'intera movimentazione contabile (sia in entrata che in uscita) ha rispecchiato le ordinarie mansioni previste dal mandato di amministrazione e l'applicazione delle singole deliberazioni dell'Assemblea dei Compartecipanti.

Le voci contabili attive sono state annotate e raggruppate in base alla "competenza di periodo" riferita al 2000; esse si possono così riassumere:

- canoni fitti agrari e terreni uso diverso;
- locazioni fabbricati urbani ed ex rurali;
- vendita frutti di castagno;
- vendita materiale legnoso di piante in piedi di boschi;
- interessi bancari;

Le voci in uscita riguardano sia operazioni effettuate durante il 2000, sia operazioni dei primi mesi del 2001 ma di competenza dell'anno duemila, in quanto riguardanti in prevalenza adempimenti fiscali e tributari dell'anno precedente con scadenze nell'anno successivo ( versamento Iva, Inps, Irpef, a saldo, etc);

Durante l'anno duemila, a seguito di precise disposizioni dei Compartecipanti, con i fondi attivi dell'Amministrazione della Comunione dei Beni di Cosenza, si è proceduto alla liquidazione delle spettanze dell'ex dipendente Ruggiero Vittorio, lavoratore del fondo Savuto di Nocera Terinese, fondo non amministrato dal sottoscritto, giuste sentenze del tribunale di Lamezia Terme.


Le somme in entrata sono state gestite preventivamente dalla "Piccola Cassa" con successivo deposito sul C/C 51/3812/57 della Banca Carime, previa trattenuta ed utilizzo di parti delle somme incamerate per le spese immediate.

Nell'anno 2000 si è registrato un saldo finale positivo in conformità alle linee revisionali e di programmazione avviata da tempo, che ha portato negli ultimi anni ad avere consistenti saldi attivi ad ogni fine esercizio.

Per l'anno 2000, l'attivo complessivo riferito a fine esercizio ( al lordo degli accrediti effettuati in favore dei Compartecipanti) è stato di £. 701.614.086 ;

di tale attivo, la somma di £. 100.000.000 è stata accreditata pro quota ai compartecipanti a titolo di saldo sulle spettanze anno 99, £. 320.000.000 sono stati accreditati quale acconto per l'anno 2000, e altri 200.000.000, su proposta del sottoscritto amministratore, saranno accreditati a saldo delle competenze dell'anno 2000 non appena approvato il presente rendiconto e qualora i Signori Compartecipanti ne autorizzino e deliberino il tutto; la restante parte di £. 81.614.086, sarà utilizzata per le spese correnti dell'anno 2001 con riserva di un quoziente da detenere a riserva per TFR lavoratori dipendenti.

Si precisa che gli allegati prospetti e le tabelle di rendicontazione non tengono conto di eventuali crediti riguardanti fittuari, coloni o conduttori, morosi da più tempo o di occupanti a vario titolo di immobili per i quali sono in corso accertamenti particolareggiati, o per i quali vi siano in corso procedure di messa in mora, controversie, contenziosi di vario genere, cause civili, etc.



Tali situazioni saranno rendicontate a parte man mano che si avrà chiara la consistenza dei crediti vantati.

L'attività amministrativa svolta durante il duemila ha attuato la programmazione a medio termine pianificata ed avviata di concerto ai Compartecipanti la Comunione e che si sviluppa sui seguenti punti strategici:


- censimento e vendita del materiale legnoso maturo e deperibile dei boschi in Comunione;
- locazione di immobili sfitti;
- adeguamento dei vecchi canoni di locazione urbana e dei fitti agrari;
- recupero di crediti pregressi;
- ottimizzazione e razionalizzazione delle spese generali e del personale;
- riordino e riorganizzazione fondiaria.

L'attività gestionale ha riguardato inoltre:

- interventi di conservazione e manutenzione del patrimonio edilizio esistente compatibilmente con le disponibilità finanziarie;
- interventi mirati fatti nei fondi per prevenire situazione di danni per incendi o altro;
- ricontrattazione di vecchi rapporti di conduzione o locazione con conseguente riordino fondiario;
- Collaborazione esterna con i Compartecipanti, per il disbrigo dell'iter amministrativo di pratiche espropriative presso gli uffici competenti locali, mirata a seguire ed informare i comproprietari sullo status delle pratiche comunicate, per favorire l'accreditamento delle somme spettanti; tali indennità non fanno parte del presente rendiconto in quanto le somme spettanti vengono direttamente incassate dai singoli Compartecipanti;
- Collaborazione esterna con i Legali nominati direttamente dai Compartecipanti (unici titolari della legittimazione processuale) su indicazione di quest'ultimi, nello svolgimento di liti, contenziosi, situazioni varie, che riguardano il patrimonio in Comunione.

Si rimette all'attenzione dell'Assemblea dei Compartecipanti la presente relazione, unitamente ai prospetti analitici e documenti allegati, per l'approvazione di rito.

L'Amministratore  
Geom. Alfredo Chiappetta




## AMMINISTRAZIONE COMUNIONE PRO INDIVISO BENI EREDI QUINTIERI E LORO AVENTI CAUSA

### RENDICONTO CONSUNTIVO ESERCIZIO 2000

#### A) CONTO ENTRATE ED USCITE PICCOLA CASSA

1) Saldo attivo a fine esercizio 1999		178.238.161
2) Movimenti in entrata		
1) Rendite da terreni (ricevute bollettario da 1 a 51)		
Fitti terreni : uso agrario		22.520.000
Uso urbano		4.200.000
Vendita frutti verdi pendenti(al lordo Iva)		9.423.000
Vendita Legname in boschi (al netto Iva)		495.400.000
Iva su fatture vendite legname		92.200.000
Rimborsi spese imposte registro		160.000
Totale punto 2.		623.903.000
2) Canoni locazioni fabbricati		
( versam. Diretti ric. Da 1 a 47 + vers. Indiretti)		80.441.000
(escluso versamenti su C/C di 21.420.000 annotati a pagina seguente)		
Rimborso spese registro		546.000
Partite di giro		1.661.000
Totale punto 2.2		82.648.000
Totale entrate (2.1 + 2.2)		706.551.000
3) Movimenti in uscita		
- Spese Generali Vario Titolo		82.306.611
- Versamento somme su C/C Comunione n. 51/3812/57		764.750.000
- Partite di giro		1.661.000
Totale uscite		848.717.611
4) Saldo finale Piccola Cassa ( voci 1+2-3)		36.071.550

B) RIEPILOGO MOVIMENTI SU C/C CARIME CS 51/3812/57

1) Saldo effettivo finale esercizio 99	143.982.215
2) Movimenti in entrata	
- Competenze ed interessi	1.008.747
- Accrediti da Piccola cassa (vedere par. A.3)	764.750.000
- Versamenti diretti di canoni locazione fabbricati	21.420.000
<b>Totale movimenti in entrata</b>	<b>787.178.747</b>
3) Movimenti in uscita	
- uscite vario titolo	265.410.485
Spese commissioni tenuta conto Corrente ed operaz.	207.941
<b>Totale parziale</b>	<b>265.618.426</b>
- Accredito competenze ad Eredi L. Quintieri (Saldo 99)	50.000.000
- Accredito competenze a Regione Campania (Saldo 99)	50.000.000
- Accredito competenze ad Eredi L. Quintieri (acconto 2000)	160.000.000
- Accredito competenze a Regione Campania (acconto 2000)	160.000.000
<b>Totale parziale</b>	<b>420.000.000</b>
<b>Totale uscite effettive anno 2000</b>	<b>685.618.426</b>
4) Saldo finale relativo ai soli movimenti di competenza 2000 (2-3)	101.560.321
5) Saldo finale complessivo anno 2000 (1+2+3)	
(saldo finale 2000 + residuo 99)	
143.982.215 + 101.560.321 =	245.542.536

*[Handwritten signature]*  
*[Handwritten signature]*

C) RIEPILOGO GENERALE SALDO ATTIVO EFFETTIVO A FINE ANNO 2000

<b>Prospetto 1</b>	
Saldo Attivo Piccola Cassa	36.071.550
Saldo Attivo effettivo del C/C 51/3812/57	245.542.536
<b>Totale attivo disponibile a fine 2000</b>	<b>281.614.086</b>
(al netto di £. 420.000.000 già accreditati ai Partecipanti nel corso dell'anno 2000 per saldo 99 Ed acconto 2000)	
<b>Prospetto 2 (comparativo con prospetto 1)</b>	
Entrate effettive piccola cassa compreso partite giro	706.551.000
Entrate su C/C 51/3812/57 (interessi + canoni diretti)	22.428.747
	<b>728.979.747</b>
Spese dirette da Piccola cassa (compreso partite di giro)	83.967.611
Spese dirette da C/C	265.618.426
	<b>349.586.037</b>
<b>Saldo finale solo anno 2000 (728.979.747 - 349.586.037)</b>	<b>379.393.710</b>
Saldo 2000 =	379.393.710 +
Saldo 1999 =	322.220.376 +
Accrediti ai Comunisti	420.000.000 -
	<b>281.614.086</b>
<b>Totale attivo disponibile a fine 2000 (comparativo)</b>	<b>281.614.086</b>
<b>Ipotesi di Destinazione dell'attivo di £. 281.614.086:</b>	
- Accant. TFR dipendenti attuali Cosenza	25.000.000
- Somme a disposizione Amm.ne per spese 2001	56.614.086
- Accrediti ad eredi L. Quintieri saldo competenze 2000	100.000.000
- Accrediti a Regione Campania saldo competenze 2000	100.000.000
	<b>281.614.086</b>

Crediti Residui per fitti e locazioni in essere al 31/12/2000

- Canoni terreni	47.078.000
- Fitti fabbricati	3.742.000
	<b>50.820.000</b>

*[Handwritten signature]*  
*[Handwritten signature]*

**D) RIEPILOGO ACCREDITI DA AMMINISTRAZIONE A COMPARTICIPANTI**

1) Eredi Luigi Quintieri:

- accrediti al 31/12/97	97.701.023
- competenze 97 versate nel 98	120.000.000
- anticipazioni 98 versate nel 98	140.000.000
- saldo competenze 98 versate nel 99	50.000.000
- anticipazioni anno 99 versate nel 99	150.000.000
- saldo competenze 99 versate nel 2000	50.000.000
- anticipazioni anno 2000 versate nel 2000	160.000.000
<b>Totale versato al 31/12/2000</b>	<b>767.701.023</b>
Saldo competenze 2000 da versare nel 2001	100.000.000
<b>Totale</b>	<b>867.701.023</b>

2) Regione Campania :

- accrediti al 31/12/97	97.701.023
- competenze 97 versate nel 98	120.000.000
- anticipazioni 98 versate nel 98	140.000.000
- saldo competenze 98 da versate nel 99	50.000.000
- anticipazioni anno 99 versate nel 99	150.000.000
- saldo competenze 99 versate nel 2000	50.000.000
- anticipazioni anno 2000 versate nel 2000	160.000.000
<b>Totale versato al 31/12/2000</b>	<b>767.701.023</b>
Saldo competenze 2000 da versare nel 2001	100.000.000
<b>Totale</b>	<b>867.701.023</b>

3) **Totale accrediti da Amministrazione a Compartecipanti**  
 effettuati nel corso dell'attuale gestione compreso saldo 2000  
 ( 867.701.023 + 867.701.023) = **1.735.402.046**

**E) DEPOSITI BANCARI DI COMPETENZA ESCLUSIVA REGIONE CAMPANIA**  
 Su Libretto Banca Carime n. 81/2207 spento e riaperto al nr. 81.2539

saldo al 31/12/1999	8.501.472
versamenti anno 2000	-
<b>Totale</b>	<b>8.501.472</b>

*mp* *dy* *E* *|||*

**F) RIEPILOGO DEPOSITI CAUZIONALI PER LOCAZIONI IMMOBILI IN COMUNIONE**

Libretto Bancario Carime n. 81/2492 :

totale depositi al 31/12/2000 **£. 13.178.521**

**Tabella Riepilogativa Vendita Materiale legnoso:**

COMUNE	LOCALITA'	Documento Previsione 2000	Entrate effettive 2000 Al netto Iva
Carolei	Apasso Cozzolino	126.000.000	126.666.667
Domanico	Vallescura	247.000.000	247.666.667
Rogliano	Destre	82.000.000	82.000.000
Cosenza	S.Vito	36.000.000	36.000.000
Marzi	Culisceo S.	---	3.066.666
<b>Totale</b>		<b>491.000.000</b>	<b>495.400.000</b>

*mp* *dy* *E* *|||*