






## INFORMAZIONI PERSONALI



## FRANZESE LUIGI

-  Via dei Gelsomini 5, Ottaviano (NA)
-  Tel. /Fax 0818280322  3208023044
-  [studigeologici@libero.it](mailto:studigeologici@libero.it)
-  [pec.studigeologici@epap.sicurezza postale.it](mailto:pec.studigeologici@epap.sicurezza postale.it)

Sesso M Data di nascita 06/06/1978 | Nazionalità Italiana

ESPERIENZA  
PROFESSIONALE

- 
- 2005 **GEOLOGO**  
AFFIDAMENTO D'INCARICO PROFESSIONALE PER LA REALIZZAZIONE DI UNA VASCA DI LAMINAZIONE DI CONFLUENZA PER LE ACQUE PROVENIENTI DAL VALLONE ROSARIO E FONTANELLE, RICADENTE NEL COMUNE DI OTTAVIANO. STUDIO PRELIMINARE, DEFINITIVO, ESECUTIVO, VARIANTE IN CORSO D'OPERA COMUNE DI OTTAVIANO - PROVINCIA DI NAPOLI - UFFICIO TECNICO – SETTORE LL.PP.  
*Attività o settore* : ENTE
  
  - 2006 **GEOLOGO**  
CONFERIMENTO DI INCARICO RELATIVO ALLO STUDIO GEOLOGICO, GEOTECNICA, GEOFISICO E GEOMORFOLOGICO DEI LAVORI PER LA REALIZZAZIONE DELLA GALLERIA SOMEDA, VARIANTE ALLA SS48 DELLE DOLOMITI IN CORRISPONDENZA ALL'ABITATO DI MOENA – TRENTO, A SEGUITO DELLO SFORNELLAMENTO VERIFICATOSI DURANTE L'ESECUZIONE DELLO SCAVO ALLA PROGRESSIVA 3629 IMBOCCO NORD .  
  
**SOCIETA' INTERNAZIONALE GALLERIE**  
*Attività o settore* : Società Privata
  
  - 2006 **GEOLOGO**  
  
CONFERIMENTO D'INCARICO RELATIVO ALLO STUDIO GEOLOGICO PER I LAVORI DI RISTRUTTURAZIONE: ADEGUAMENTO SISMICO DEL FABBRICATO CONDOMINIALE SITO ALLA VIA "VICO OROLOGIO".  
  
*Attività o settore* COMUNE DI FRAGNETO L'ABATE (BN) UFFICIO TECNICO – LL.PP.
  
  - 2006 **GEOLOGO**  
  
CONFERIMENTO D'INCARICO RELATIVO ALLO STUDIO PRELIMINARE GEOLOGICO

PER I LAVORI DI COMPLETAMENTO DEFINITIVO E RESTAURI FUNZIONALE DEL CASTELLO MEDICEO

2006 **Attività o settore** Ente COMUNE DI OTTAVIANO - PROVINCIA DI NAPOLI  
**GEOLOGO**

CONFERIMENTO D'INCARICO RELATIVO ALLO STUDIO GEOLOGICO PER IL PROGETTO DEFINITIVO DELL'INFRASTRUTTURA VIARIA – COLLEGAMENTO SCUOLA MEDIA STATALE R. SCOTELLARO – VIA SARNO – VIA G. D'ANNUNZIO.

**Attività o settore** Ente COMUNE DI OTTAVIANO - PROVINCIA DI NAPOLI

2006 **GEOLOGO**

CONSULENZA GEOLOGICA – TECNICA DURANTE I LAVORI D'ESECUZIONE PER LA REALIZZAZIONE DI UN PARCHEGGIO IN ROCCIA CON INGRESSO DALLA S.S.163 "AMALFITANA", IN CORRISPONDENZA DELL'HOTEL LUNA – AMALFI SALERNO, A SEGUITO DEL VERIFICARSI DI FENOMENI DI DISTACCO IN CALOTTA DI PORZIONI DI ROCCIA DURANTE L'ESECUZIONE DELLO SCAVO.

**Attività o settore** Privato SOCIETA' INTERNAZIONALE GALLERIE

2006 **GEOLOGO**

CONSULENZA GEOLOGICA – TECNICA . CONFERIMENTO D'INCARICO PER LO STUDIO GEOLOGICO – TECNICO PER L'AMPLIAMENTO DEL PLESSO SCOLASTICO "ANNUNZIATELA", SITO NEL COMUNE DI CASTELLAMMARE (NA). LAVORO

2007 **Attività o settore** COMUNE DI CASTELLAMMARE DI STABIA – PROVINCIA DI NAPOLI  
**GEOLOGO**

PROGETTAZIONE VIA ZENNILLO – INDAGINI GEOLOGICA E GEOTECNICA. CONFERIMENTO D'INCARICO PER LA REDAZIONE DELLO STUDIO GEOLOGICO.

2007 **Attività o settore** COMUNE DI OTTAVIANO - PROVINCIA DI NAPOLI  
**GEOLOGO**

LAVORI DI RIQUALIFICAZIONE DI VIA AMMIRATI – CAZZULLI

2007 **Attività o settore** COMUNE DI OTTAVIANO - PROVINCIA DI NAPOLI  
**GEOLOGO**

CONFERIMENTO D'INCARICO PER LA REDAZIONE DELLO STUDIO GEOLOGICO PER IL PROGETTO GENERALE DI RIQUALIFICAZIONE E DI SISTEMAZIONE DELL'AREA DEL "BELVEDERE" SITA IN VIA LUIGI PIRANDELLO NEL COMUNE DI MASSA DI SOMMA

**Attività o settore** Privato I.C.E.S.A.F

2007 **GEOLOGO**

CONFERIMENTO D'INCARICO PER LA REDAZIONE DELLO STUDIO GEOLOGICO PER I "LAVORI DI COMPLETAMENTO, ADEGUAMENTO, ELIMINAZIONE DELLE BARRIERE ARCHITETTONICHE DELL'IMPIANTO POLIVALENTE IN LOCALITÀ VILLA

COMUNALE”.

Attività o settore COMUNE DI FRAGNETOL'ABATE – PROVINCIA DI BENEVENTO

2008 GEOLOGO

LAVORI DI ADEGUAMENTO E VERICA STRUTTURALE DI UN EDIFICIO SCOLASTICO SITO NEL COMUNE DI PALO DEL COLLE (BA)

Attività o settore **COMUNE DI PALO DEL COLLE-** PROVINCIA DI BARI

2008 GEOLOGO

REDAZIONE DEL PIANO DI SVILUPPO TURISTICO LOCALE, QUALE STRUMENTO STRATEGICO DI SVILUPPO NELL'AMBITO DELLA FORMAZIONE DEL PIANO URBANISTICO COMUNALE.

Attività o settore COMUNE DI MASSA DI SOMMA - PROVINCIA DI NAPOLI

2009 GEOLOGO

STUDIO GEOLOGICO –TECNICO PER I LAVORI DI MANUTENZIONE STRAORDINARIA PER LA REALIZZAZIONE DI N. 4 TORRI FARO ALL'INTERNO DELLO STADIO COMUNALE.

Attività o settore Ente COMUNE DI OTTAVIANO - PROVINCIA DI NAPOLI

2009 GEOLOGO

RELAZIONE GEOLOGICA – TECNICA VERIFICA DELLE CONDIZIONI DELL'AMMASSO ROCCIOSO PER L'ESECUZIONE DELLA DOPPIA VOLATA QUALE TECNICA D'ESECUZIONE DELLO SCAVO PER LA SEZIONE “S1” LAVORI PER LA REALIZZAZIONE DELL'IMPIANTO DI DEPURAZIONE DI PUNTA GRADELLE COMUNE DI SEIANO - NAPOLI –

Attività o settore Privato **SOCIETÀ INTERNAZIONE GALLERIE**

2010 GEOLOGO

CARATTERIZZAZIONE DEGLI AMMASSI ROCCIOSI DURANTE LE FASI ESECUTIVE DI AVANZAMENTO PER LO SCAVO DELLA GALLERIA NATURALE “MONTE TRATTURALE”

Attività o settore PRIVATO – **MUCAFER S.P.A.**

2010 GEOLOGO

CONFERIMENTO DI INCARICO PER LA CARATTERIZZAZIONE GEOMECCANICA DELL'AMMASSO ROCCIOSO DURANTE LE FASI ESECUTIVE DI AVANZAMENTO DELLO SCAVO DELLA GALLERIA NATURALE “SALICE”  
SS 660 DI ACRI – LAVORI DI ADEGUAMENTO ED AMMODERNAMENTO TRATTO FUNZIONALE ACRI – CHIANETTE

Attività o settore Privato **TUNNELLING S.p.A**

2010 GEOLOGO

LAVORI DI COMPLETAMENTO E ADEGUAMENTO ALLE VIGENTI NORME DEL COMPLESSO SPORTIVO POLIVALENTE DI VIA SANTA (SPOGLIATOI)

Attività o settore Ente – **COMUNE DI MASSA DI SOMMA - PROVINCIA DI NAPOLI**

- 2011 GEOLOGO  
STUDIO GEOLOGICO - TECNICO, PER I LAVORI DI COMPLETAMENTO E ADEGUAMENTO SISMICO-STRUTTURALE DEL PALAZZETTO DELLO SPORT SITO IN VIA LUCCI IN OTTAVIANO  
Attività o settore **COMUNE DI OTTAVIANO - PROVINCIA DI NAPOLI**
- 2014 GEOLOGO  
STUDIO GEOLOGICO A CORREDO DEL PROGETTO PER LA REALIZZAZIONE DI UN'ISOLA ECOLOGICA  
Attività o settore Pubblica Amministrazione - **COMUNE DI MASSA DI SOMMA - PROVINCIA DI NAPOLI**
- 2014 GEOLOGO  
RISTRUTTURAZIONE E RIQUALIFICAZIONE EDILIZIA SCOLASTICA DELL'ISTITUTO COMPRENSIVO "G. LOMBARDO RADICE"  
Attività o settore Pubblica Amministrazione - **COMUNE DI MASSA DI SOMMA - PROVINCIA DI NAPOLI**
- 2015 GEOLOGO  
PROGETTO PER LA SISTEMAZIONE, ADEGUAMENTO E RIPRISTINO FUNZIONALE DELLA STRADA COMUNALE "TAMMARECCHIA PRIMO TRONCO"  
Attività o settore Pubblica Amministrazione - **COMUNE DI FRAGNETO L'ABATE- PROVINCIA DI BENEVENTO**
- 2015 GEOLOGO  
LAVORI DI "MANUTENZIONE STRAORDINARIA STADIO COMUNALE" - REALIZZAZIONE TORRI FARO – REVISIONE ED ADEGUAMENTO NORMATIVA NTC2008  
Attività o settore Pubblica Amministrazione **COMUNE DI OTTAVIANO- PROVINCIA DI NAPOLI**
- 2015 GEOLOGO  
DETERMINA N. 131 DEL 23/12/2014 AFFIDAMENTO DI INCARICO PER LA REDAZIONE DEL PIANO DI PROTEZIONE CIVILE  
Attività o settore Pubblica Amministrazione - **COMUNE DI FRAGNETO L'ABATE- PROVINCIA DI BENEVENTO**

- 2015 GEOLOGO  
AFFIDAMENTO DI INCARICO PER REDAZIONE DELLLO STUDIO PER LA MITIGAZIONE DEL RISCHIO FRANA DI UN 'AREA COMUNALE.

*Attività o settore* Pubblica Amministrazione - **COMUNE DI MASSA DI SOMMA** - PROVINCIA DI NAPOLI

## ISTRUZIONE E FORMAZIONE

---

- 2005 *ABILITAZIONE ALL'ESERCIZIO DELLA PROFESSIONE DI GEOLOGO*  
**Ordine dei Geologi della Regione Campania n. 2321**
- 2015 *Nomina di "TECNICO DEL PRESIDIO IDROGEOLOGICO DEL TERRITORIO COM 10NA DEI COMUNI DI NOLA, SAVIANO, CIMITILE, SAN PAOLO BELSITO, CAMPOSANO"*  
'P.O.R. CAMPANIA F.E.S.R. 2007÷2013 - OBIETTIVO OPERATIVO 1.6: PREVENZIONE DEI RISCHI NATURALI ED ANTROPICI". ATTUAZIONE D.G.R. 434/2011, ATTIVITA' C: APPROVAZIONE PROGRAMMATICA DELL'INTERVENTO DI REALIZZAZIONE DEL SISTEMA DEI PRESIDI TERRITORIALI IDROGEOLOGICI E IDRAULICI E DISPOSIZIONI
- SCUOLA REGIONALE PROTEZIONE CIVILE "E.CALCARA"**  
**VIA MARINA, 19/C - PALAZZO ARMIERI – NAPOLI**
- REGIONE CAMPANIA**  
**DIREZIONE GENERALE PER I LAVORI PUBBLICI E LA PROTEZIONE CIVILE -**  
**UFFICIO DI PIANIFICAZIONE DI PROTEZIONE CIVILE**
- 2013 *CORSO DI FORMAZIONE*  
MICROZONAZIONE SISMICA DI III° LIVELLO – 2° MODULO.  
ORDINE DEI GEOLOGICI DELLA REGIONE CAMPANIA – G.U.G.R.I.
- 2013 *CORSO DI FORMAZIONE*  
MICROZONAZIONE SISMICA DI III° LIVELLO – 1° MODULO.  
ORDINE DEI GEOLOGICI DELLA REGIONE CAMPANIA – G.U.G.R.I.
- 2012 *CORSO DI FORMAZIONE*  
MITIGAZIONE DEL RISCHIO IDROGEOLOGICO IN AREE GEOLOGICAMENTE COMPLESSE CON TECNICHE DI INGEGNERIA NATURALISTICA.
- 2012 *CORSO DI FORMAZIONE*  
BONIFICA DEI SITI CONTANIMATI  
SIGEA – SOCIETA' ITALIANA DI GEOLOGIA AMBIENTALE – ROMA  
AIPIN - ASSOCIAZIONE ITALIANA PER LA INGEGNERIA NATURALISTICA, SEZIONE CAMPANIA
- 2009 *CORSO DI FORMAZIONE*  
Giomata di Studio. Ente SIGEA: Proprietà elettriche del sottosuolo e ambiente  
Dipartimento di Scienza della Terra Università degli Studi Napoli Federico II Largo San Marcellino, 10 – Napoli,.
- 2004 *CORSO DI FORMAZIONE PROFESSIONALE*

RIQUALIFICAZIONE SISMICA DEL TERRITORIO CAMPANO – ASPETTI GEOLOGICI  
PER LA COSTRUZIONE E LA PIANIFICAZIONE TERRITORIALE  
*ORDINE DEI GEOLOGI DELLA REGIONE CAMPANIA*

- 2004 *CORSO DI FORMAZIONE PROFESSIONALE*  
ASSOCIAZIONE ITALIANA DEL NO-DIG  
CORSO DI INTRODUZIONE ALLE TECNOLOGIE PER L'INSTALLAZIONE, IL  
RISANAMENTO, LA SOSTITUZIONE SENZA SCAVI A CIELO APERTO DI SERVIZI  
INTERRATI  
*ESPERTO IN MATERIA DI SCAVI NO-DIG*
- 18/12/2003 **LAUREA IN SCIENZE GEOLOGICHE**  
*DOTTORE IN SCIENZA GEOLOGICHE voto 110/110 LODE*  
*Presso: UNIVERSITA' DI NAPOLI FEDERICO II*

COMPETENZE PERSONALI

Lingua madre Italiano

Altre lingue

Inglese

COMPRESIONE		PARLATO		PRODUZIONE SCRITTA
Ascolto	Lettura	Interazione	Produzione orale	
A1	A1	A1	A1	A1
Sostituire con il nome del certificato di lingua acquisito. Inserire il livello, se conosciuto				

Livelli: A1/A2: Utente base - B1/B2: Utente intermedio - C1/C2: Utente avanzato  
[Quadro Comune Europeo di Riferimento delle Lingue](#)

Competenze comunicative

L'ATTIVITA' PROFESSIONALE HA CONSENTITO LA RELAZIONE E IL CONFRONTO CON PERSONE DI DIVERSA CULTURA E FORMAZIONE RENDENDO NECESSARIA LA CONTINUA INNOVAZIONE DEGLI STRUMENTI E DELLE TECNICHE DI COMUNICAZIONE PER IL RAGGIUNGIMENTO DEGLI OBIETTIVI PROGETTUALI.

Competenze organizzative e gestionali

- L'ATTIVITA' PROFESSIONALE HA FATTO MATURARE UNA BUONA CAPACITA' DI GESTIONE DELLA COMMITTENZA E DELLE MAESTRANZE, ATTRAVERSO L'ORGANIZZAZIONE DEL CANTIERE ED IL COORDINAMENTO DELLE DIVERSE ATTIVITA', CUI SEGUE UNA PROVATA CAPACITA' DI CONTROLLO E VERIFICA DEGLI OBIETTIVI.

Competenze professionali

BUONE CONOSCENZE DEI SISTEMI OPERATIVI WINDOWS, MAC, OTTIME CONOSCENZE DI SOFTWARE, MS OFFICE, AUTOCAD (DA 2004 A 2014, MAP3D 2006, 2007, E APPLICATIVI ANNESSI), AUTODESK 3D STUDIO VIZ, 3D MAX STUDIO, SURFER, QGIS ARCHWIEW, SUITE CORELDRAW, ADOBE PHOTOSHOP, PRIMUS, QUANTO, CDS (CDDWIN-PENDII, CDBWIN-PARATIE, CDPWIN-PLINTI), GEOSTRU SOFTWARE (LOADCAP, SLOPE, RILEVATI, MDC, DYNAMICO PROBING, STATIC PROBING, STRATIGRAPHER, GEOROCK) PROGRAMMI PER LA GESTIONE E TRASFERIMENTO DEI DATI (NERO7 E EASY), PROGRAMMI PER L'ELABORAZIONE DATI GEOLOGICI (STEREONET,

GEODBASE, ROCKLAB, EXSAMINE, STRATA),  
INTERNET. PARTICOLARE ATTITUDINE ALLA CREAZIONI DI DATABASE PER LA  
GESTIONE DEI DATI, CONTATTI E ALTRO.

Competenza digitale

AUTOVALUTAZIONE				
Elaborazione delle informazioni	Comunicazione	Creazione di Contenuti	Sicurezza	Risoluzione di problemi
UTENTE AVANZATO	UTENTE AVANZATO	UTENTE AVANZATO	UTENTE AVANZATO	UTENTE AVANZATO

Livelli: Utente base - Utente intermedio - Utente avanzato

Competenze digitali - Scheda per l'autovalutazione

Sostituire con il nome del(i) certificato(i) TIC

Sostituire con altre competenze informatiche possedute. Specificare in quale contesto sono state acquisite. Esempio:

- buona padronanza degli strumenti della suite per ufficio (elaboratore di testi, foglio elettronico, software di presentazione)
- buona padronanza dei programmi per l'elaborazione digitale delle immagini acquisita come fotografo a livello amatoriale

Altre competenze

BUONA CAPACITA' NELLA MODELLAZIONE DI PLASTICI, HA ACQUISITO UNA BUONA ESPERIENZA NEL CAMPO DELL'INDUSTRIAL DESIGN E DELL' ARCHITETTURA, PARTECIPANDO A DIVERSI CONCORSI. HA PARTECIPATO ALLA STESURA DI AMBIENTAZIONI VIRTUALI IN REVIT, PER LA REDAZIONE DEL PROGETTO DI UN CENTRO DELLO SPORT

Patente di guida

Categoria A e B

ULTERIORI INFORMAZIONI

ALLEGATI

Sostituire con la lista di documenti allegati al CV. Esempio:

- copia del certificati di abilitazione all' attività di consulente ai sensi dell' art. 8 del DLGs 14/08/2012 e decreto interministeriale del 22 Gennaio 2014

Dichiarazione sostitutiva di atto di notorietà  
(resa ai sensi dell'art. 47 del D.P.R. 28 dicembre 2000, n. 445)

Il / la sottoscritto/a,

- *consapevole delle sanzioni penali per le ipotesi di falsità in atti e di dichiarazioni mendaci e della conseguente decadenza dai benefici di cui agli art. 75 e 76 del D.P.R. 28 dicembre 2000, n. 445;*
- *a conoscenza del fatto che saranno effettuati controlli anche a campione sulla veridicità delle dichiarazioni rese;*

**DICHIARA**

- che le informazioni riportate nel presente Curriculum vitae rispondono a verità;
- di non svolgere alcuna funzione di controllo sull'erogazione di finanziamenti pubblici in agricoltura e nel settore agroalimentare, nonché sulla legittimità e regolarità delle predette erogazioni, nel rispetto degli elementi di separatezza delle funzioni dettagliati nella circolare del Mipaaf n. 2306 del 13 giugno 2016 avente ad oggetto "Sistema di consulenza aziendale in agricoltura (art. 1-ter, DL n. 91 del 2014, conv. in legge n. 116 del 2014). Decreto interministeriale 3 febbraio 2016. Necessaria separatezza delle attività di controllo rispetto allo svolgimento delle attività di consulenza";
- (ove ricorre) di essere iscritto presso l'Ordine o il Collegio professionale nazionale sotto specificato con i seguenti estremi d'iscrizione:
  - Ordine e/o il Collegio professionale nazionale: Ordine dei Geologi della Campania
  - Numero iscrizione: 2321;

- Data di iscrizione: 02/03/2005;
  - di aver svolto la formazione prevista dai rispettivi piani formativi e di aggiornamento professionale ai sensi del decreto del Presidente della Repubblica 7 agosto 2012, n. 137, come si evince dal presente *Curriculum Vitae*;
- oppure*
- di possedere il titolo di studio ovvero Laurea Vecchio Ordinamento in "Scienze Geologiche" richiesto per l'iscrizione all'Ordine o al Collegio professionale di riferimento ovvero Dottore Geologo ;
- ed inoltre:
- di avere documentata esperienza lavorativa di almeno 3 anni nel campo dell'assistenza tecnica o della consulenza nell'ambito di consulenza e di disporre della relativa attestazione di buon esito del servizio di assistenza tecnica/consulenza prestato, come si evince dal presente Curriculum Vitae;
- oppure:*
- di possedere un attestato di frequenza/con profitto, per l'ambito di consulenza per un corretto utilizzo dei prodotti fitosanitari., al termine di una formazione di base che rispetti i criteri minimi previsti dall'art.4 dell'Avviso, come si evince dal presente Curriculum Vitae;
  - di impegnarsi a svolgere le attività di aggiornamento nel relativo ambito di consulenza professionale con periodicità almeno triennale;

#### **e AUTORIZZA**

- il trattamento dei propri dati personali ai sensi del Decreto Legislativo 30 giugno 2003, n. 196 "Codice in materia di protezione dei dati personali";
- la pubblicazione del presente Curriculum nell'area pubblica del sito istituzionale della Regione Campania [www.regione.campania.it](http://www.regione.campania.it).

Luogo e data

Firma

Ai sensi e per gli effetti dell'art. 38, D.P.R. 445 del 28.12.2000 e ss.mm.ii., si allega copia del documento di riconoscimento del dichiarante in corso di validità.